



MINISTERIO DE OBRAS PUBLICAS
DIRECCION GENERAL DE AGUAS
DEPARTAMENTO DE ESTUDIOS

**CATASTRO DE USUARIOS DE AGUAS
DE LOS RIOS LONTUE Y MATAQUITO
VII REGION
Informe Final**

CANALES DEL RIO LONTUE (PRIMERA PARTE)

TOMO 1 DE 6

SOLANO VEGA Y ASOCIADOS
Ingenieros Consultores Ltda.
Santiago de Chile

Diciembre 1985

INDICE SECUENCIAL

Tomo 1 de 6

	<u>Página</u>
1. Introducción	1
Figura 1	2
2. Descripción del Area Comprendida en Estudio	3
2.1. Sub-cuenca del Río Lontué	4
2.1.1. Río Lontué	5
2.1.2. Afluentes del Río Lontué	6
A. Estero Potrero Grande	6
B. Estero Guaiquillo	7
C. Estero Quete-Quete	7
D. Estero Río Seco	8
E. Canales Originados en Vertientes y Derrames	9
2.2. Sub-cuenca del Río Mataquito	10
2.2.1. Río Mataquito	11
2.2.2. Afluentes del Río Mataquito	11
A. Estero Carretón	11
B. Estero Villaseca	12
C. Estero La Laguna de Curepto	13
D. Otros Esteros Afluentes del Mataquito	13
E. Vertientes y Derrames	13
Esquema General de Riego de los Ríos Lontué y Mataquito	
3. Metodología de Trabajo	14
4. Presentación de la Información	16
Cuadro 2. Nómina de Canales por Fuente en el Area del Estudio	18
Nómina de Proyectos de división de Aguas aprobados por el Servicio Agrícola y Ganadero (SAG)	32
Nómina de Proyectos de División de Aguas en trámite de aprobación por el SAG.	34

Listado de Tranques menores	35
Listado de Tranques mayores	39
Listado de Pozos	40

5. Junta de Vigilancia del Río Lontué	40
Diagrama Unifilar del Río Lontué	42

<u>Canales:</u>	<u>Página</u>	<u>Planos</u>
Diagrama Unifilar del Río Lontué	44	
1 .- Yacal o La Junta	46	1,2,7 y 8
2 .- Cumpeo	63	6,7,11,12 y 13
3 .- Opacino	108	1
4 .- Potrero Grande	113	1 y 2
5 .- Ramírez Martínez o San León	120	2,3,8 y 9
6 .- La Florida	135	8 y 9
7 .- Purísima Concepción	140	7,8,9,13,14,19,24 y 25
8a.- Buena Fé	196	8 y 14
8b.- Nuevo de Urzúa	204	8 y 9
8c.- Buena Paz	239	8
9a.- Peumo	251	8 y 9
9b.- Viejo Los Niches o San Jorge	257	2,3 y 8
9c.- Nuevo Los Niches	278	8,9 y 10
10 .- Valdés Carrera	296	7 y 8
11 .- González Rana	306	8
12 .- Pelarco Buena Unión	311	8,13,14,18 y 19

INDICE ALFABETICO

Tomo 1 de 6

<u>Fuente</u>	<u>Canales</u>	<u>Página</u>	<u>Planos</u>
	Diagrama Unifilar del Río Lontué	44	
<u>Río Lontué</u>	1.- Buena Fé	196	8 y 14
	2.- Buena Paz	239	8
	3.- Cumpeo	63	6,7,11,12 y 13
	4.- González Rana	306	8
	5.- La Florida	135	8 y 9
	6.- Nuevo de Urzúa	204	8 y 9
	7.- Nuevo Los Niches	278	8,9 y 10
	8.- Opacino	108	1
	9.- Pelarco Buena Unión	311	8,13,14.18 y 19
	10.- Peumo	251	8 y 9
	11.- Potrero Grande	113	1 y 2
	12.- Purísima Concepción	141	7,8,9,13,14,19,24 y 25
	13.- Ramírez Martínez o San León	120	2,3,8 y 9
	14.- Valdés Carrera	296	7 y 8
	15.- Viejo Los Niches o San Jorge	257	2,3 y 8
	16.- Yacal o La Junta	46	1,2,7 y 8

INDICE SECUENCIAL

Tomo 2 de 6

<u>Fuente</u>	<u>Canales</u>	<u>Página</u>	<u>Planos</u>
<u>Río Lontué</u>			
	13 Huañuñé	1	8,9,10 y 11
	14 Ramírez y Rinconada	34	8,14,15,20 y 21
	Esquema de los Canales Lazo, La Patagua y Cáceres.	58	
	15a La Patagua	59	8,9,14 y 15
	15b Lazo	89	8
	15c Cáceres	94	8,9,14 y 15
	16 Los Pobres de Pichingal	102	9
	18 La Obra de Arriba	135	9 y 10
	19a Aránguiz	157	9,15 y 16
	19b El Roble	167	9
	20 Pirhuñ	172	9,15,16,17 y 23
	21 La Obra del Medio o San Gregorio	216	9 y 10
	21b La Obra de Abajo o Maquehua	243	9,10 y 16
	22 Agua Industrial IANSA	254	9
	23 Trapiche Bajo	259	16 y 17
	24 Quillayes	270	17,22,23,26 y 27
	25 Ibarra	296	23
	26 San Pedro	301	23

INDICE SECUENCIAL

Tomo 3 de 6

<u>Fuente</u>	<u>Canales</u>	<u>Página</u>	<u>Planos</u>
<u>Estero Upeo</u>			
	Esquema General del Estero Upeo	1	
	1 Ramos de Upeo	5	3
	2 Corvalán	10	3
	3 Morales	15	3
	4 La Mula	20	3
	5 Ignacio Bustamante	25	3
	6 El Cerro de Upero	30	3
	7 El Molino de Upeo	38	3
	8 El Ciruelo	47	3
	9 El Molino del Bajo	52	3
	10 Tricahue	59	3
	11 El Membrillo	64	3
	12 Lo Vásquez	69	2 y 3
	13 Ña Quiñacha	74	2
	14 De Castro	79	2
	15 Velásquez	84	2
	16 Los Lingues	89	2
	17 Los Helechos	94	2
<u>Afluentes del Upeo</u>			
	18 Quebrada El Manzano	99	3
	19 Quebrada El Ciprés	104	3
	20 Quebrada La Erita	109	3
	21 Quebrada Salto de Agua	114	3
	22 Quebrada Ojo de Agua	119	3
	23 Quebrada del Deslinde	124	3
	24 Quebrada Borbarán	129	3
	25 Quebrada Grande	134	3
	26 Quebrada El Colo	139	3
	27 Las Mesillas	144	3
	28 Quebrada El Monte	149	3
	29 El Ojo	154	2
	30 Quebrada Araya	159	2
	31 La Vertiente Rojas	164	2
	32 Quebrada San Antonio	169	2

<u>Fuente</u>	<u>Canales</u>	<u>Página</u>	<u>Planos</u>
<u>Estero Potrero Grande</u>			
	Esquema General Estero Potrero Grande	174	
	33 Toma 1	175	1
	34 Toma 2	180	1
	35 Toma 3	185	1
	36 Toma 4	190	1
	37 Toma 5	195	2
<u>Quebrada Russe</u>			
	38 Quebrada Russe	200	2 y 8
<u>Estero Las Vacas o Huapi</u>			
	39 Las Vacas	205	8
<u>Estero Chequenlemillo</u>			
	Esquema General del Estero Chequenlemillo	210	
	40 Chequenlemillo	211	3
	41 Toma Primor	216	3
	42 Zapallar	221	10
	43 Los Sauces	226	10
	44 Marengo Chico	231	10
	45 La Esperanza	236	11
	46 La Fortuna	241	11
<u>Estero Galdámez</u>			
	Esquema General Estero Galdámez	246	
	47 Galdámez	247	11
<u>Estero San Pablo</u>			
	Esquema General del Estero Guaiquillo y Afluentes	252	
	48 Centinela	253	5a
	49 Las Toscas	258	5a
	50 El Puente	263	5
	51 Cañacha	268	5

<u>Fuente</u>	<u>Canales</u>	<u>Página</u>	<u>Planos</u>
<u>Estero Pataguilla</u>			
	1a Los Maquis	273	4 y 5
	1b Farías	278	4 y 5
<u>Estero Potrero Grande Chico</u>			
	1 Fundo La Huerta	283	4
	2 El Cerro de Potrero Grande Chico	288	4
	3 Comunal	293	4
	4 Del Bajo de Potrero Grande Chico	298	4
<u>Estero Guaiquillo</u>			
	1 Los Cristales	303	11
	2 De la Piscicultura	309	11
	3 Vidales	314	11
	4 La Fortuna Alto	320	11
	5 Molino, Bellavista o Las Cruces	325	17
	6 Leyton	330	17
<u>Derrames y Vertientes</u>			
	7 Soler	335	10
	8 Derrames Porvenir	340	11
	9 Desagüe Los Chanchos	345	10
	10 El Batral	350	10

INDICE SECUENCIAL

Tomo 4 de 6

<u>Fuente</u>	<u>Canales</u>	<u>Página</u>	<u>Planos</u>
<u>Estero Quete-Quete</u>			
	Esquema General del Estero Quete-Quete	1	
1	Hernán Correa	2	17
2	De La Turbina	7	17
3	Los Nogales	18	17
4	Los Eucaliptus	23	17
5	Segundo Ramírez	28	17
6	Ramírez de Convento Viejo	33	17
7	Tutuquén San Pedro	38	17
8	Antonino	43	17
9	Tutuquén Unido	48	17 y 23
<u>Vertiente El Molino</u>			
1	Huapi	62	17
2	El Molino de Convento Viejo	67	17
<u>Derrames</u>			
3	Las Toscas de Convento Viejo	73	17
4	Las Lágrimas	82	23
<u>Estero Río Seco</u>			
	Junta de Vigilancia del Río Seco	87	
	Esquema General del Estero Río Seco	89	
1	Primero	91	9
2	La Ermita	96	9
3	El Alamo	101	9 y 15
4	El Cerrillo	107	9, 15 y 21
5	Casablanca	129	9 y 25
6	El Aromo	134	9
7	Quechereguas	139	15 y 16
8	La Maravilla	152	15
9	El Bosque	157	15
10	Lira o San José	162	15 y 16
11	San Ignacio Arriba	167	15 y 16
12	San Ignacio Abajo	174	16
13	Sociedad Vinos de Chile	180	16
14	Toma Sitios San Agustín	185	6

<u>Fuente</u>	<u>Canales</u>	<u>Página</u>	<u>Planos</u>
15	Turbina Semillero	190	16
16	Toma Avalos	195	16
17	Toma Lontué	200	16
18	Toma Güell	205	16
19	La Isla	210	16
20	Molino Abajo	219	16
21	Ortega	230	16
22	Las Acacias	236	16
23	La Higuera	241	16
24	Nelson Ramos	247	17, 18 y 22
25	Marilata	254	16, 22 y 23

Estero La Turbina

1	Toma San Valentín	266	16
2	Toma Molino Viejo	271	16

Derrames y Vertientes

1	Gualemo Chico	276	9
2	Callejón del Agua	281	16 y 17
3	Vertiente Molino Viejo	289	16
4	Derrames Concha y Toro	294	16
5	Derrames Quecheregua	299	15
6	Cacerino	304	15
7	Filtración Canal Ramírez	311	15
8	Puente Alto	316	15 y 21
9	El Sifón	321	21
10	Díaz	326	21
11	Yáñez	331	14
12	Del Bajo	337	14
13	La Isla de Buena Fé	342	14
14a	Rucalén	347	21
14b	Derivado Conchino	352	21
15	Derrames Ramírez y Rinconada	358	
16	El Boldo	363	1
17	Frutillar	368	1
18	Mondaca	373	1
19	El Sauce	378	1
20	La Vertiente	383	3
21	Vertiente Las Animas	388	3
22	Vertiente Las Pataguas	393	8

<u>Fuente</u>	<u>Canales</u>	<u>Páginas</u>	<u>Planos</u>
23	Rincón del Carmen	398	10
24	Vertiente La Higuera	403	14
25	Sampierdarena	408	16
26	Los Maquis del Claro	413	8
27	Vertiente El Molino	418	34
28	Derrames San Enrique	423	13

<u>Fuente</u>	<u>Canales</u>	<u>Página</u>	<u>Planos</u>
12	Maritata	254	16, 22 y 23
13	Molino Abajo	219	16
14	Nelson Ramos	247	17, 18 y 22
15	Ortega	230	16
16	Primero	91	9
17	Quechereguas	139	15 y 16
18	San Ignacio Abajo	174	16
19	San Ignacio Arriba	167	15 y 16
20	Sociedad Vinos de Chile	180	16
21	Toma Avalos	195	16
22	Toma Güell	205	16
23	Toma Lontué	200	16
24	Toma Sitios San Agustín	185	16
25	Turbina Semillero	190	16

Estero La Turbina

1	Toma Molino Viejo	271	16
2	Toma San Valentín	266	16

Derrames y Vertientes

1	Cacerino	304	15
2	Callejón de Agua	281	16 y 17
3	Del Bajo	337	14
4a	Derivado Conchino	352	21
4	Derrames Concha y Toro	294	16
5	Derrames Quechereguas	299	15
6	Derrames Ramírez y Rinconada	358	15 y 21
6a	Derrames San Enrique	423	13
7	Díaz	326	21
8	El Boldo	363	1
9	El Sauce	378	1
10	El Sifón	321	21
11	Filtración Canal Ramírez	311	15
12	Frutillar	368	1
13	Gualemo Chico	276	9
14	La Isla de Buena Fé	342	14
15	La Vertiente	383	3
16	Los Maquis del Claro	413	8
17	Mondaca	373	1
18	Puente Alto	316	15 y 21
19	Rincón del Carmen	398	10
20	Rucalén	347	21

INDICE SECUENCIAL

Tomo 5 de 6

<u>Fuente</u>	<u>Canales</u>	<u>Página</u>	<u>Planos</u>
<u>Río Mataquito</u>			
	Esquema General del Río Mataquito	1	
1	Lo Rojas o San Juan	3	22,23 y 27
2	Toma La Isla	15	23
3	Majadilla o del Cerro	20	23 y 27
4	Fundo Majadilla o del Bajo	27	22,23 y 27
5	Palquibudis	32	27 y 29
6	San Joaquín	43	27
7	Culénar	48	27,28 y 29
8	La Huerta	90	28,29,30 y 31
9	Mario Canales	108	29
10	Peralillo Barandica	113	28,30 y 31
11	Tonlema	124	30
12	Toma Tonlema	129	30
13	Mira Ríos	134	31
14	Paula	139	32
15	Constantué	144	32
16	Idahue	151	32 y 33
17	Docamávida	161	33
18	Licantén Oriente	169	33 y 34
19	Riego con Bomba Ribera Norte Río Mataquito.	177	33,34 y 35
20	Regantes con Bomba Ribera Sur Río Mataquito.	192	33,34 y 35
<u>Estero Carretón</u>			
	Junta de Vigilancia del Estero Carretón	201	
	Esquema General del Estero Carretón	203	16
1	Pulmodón	204	16
2	Santa Rosa	209	16
3	La Higuera del Carretón	214	16
4	Requingua	219	16 y 22
5	Del Cerro o San Simón	224	22
6	Las Culebras	229	22
7	Del Cerro o Santelices	234	22
8	Canchilla o Carretón	240	22

<u>Fuente</u>	<u>Canales</u>	<u>Página</u>	<u>Planos</u>
	9 San Carlos o Santa Leonor	245	22
	10 Del Cerro-Colín	252	22
	11 El Morro	257	22
	12 Toma Los Amigos	262	23
<u>Estero Pichuco</u>			
	Esquema General del Estero Pichuco	267	
	1 Del Pichuco	316	22
	2 El Principal del Pichuco	298	16
	3 La Esperanza del Pichuco	321	23
	4 Los Arrayanes	331	23
	5 Toma del Arrayán	311	22 y 23
	6 Toma 2 Pichuco	306	16
	7 Toma Los Puros	278	16
	8 Toma Los Treiles	268	16
	9 Toma Montserrat	273	16
	10 Toma Pinocho	288	16
	11 Toma Quezada	293	16
	12 Toma Santa Elena	326	23
	13 Toma Tapia	283	16
<u>Estero Patagual</u>			
	Esquema General del Estero Patagual	336	
	1 De la Bodega	357	16 y 22
	2 Toma El Peumal 1	337	16
	3 Toma El Peumal 2	342	16
	4 Toma San Gregorio	347	16
	5 Toma 1 Requingua	352	16
<u>Derrames San Antonio Norte</u>			
	1 San Pedro de Molina	362	15
	2 Villa Rotos	367	15

INDICE SECUENCIAL

Tomo 6 de 6

<u>Fuente</u>	<u>Canales</u>	<u>Página</u>	<u>Planos</u>
<u>Estero Los Tomates</u>			
	Esquema General del Estero Los Tomates	1	22
	1 Santa Julia	2	27
	2 Toma El Rulo	7	27
	3 Santa Emilia	12	27
	4 Del Bajo de Santa Emilia	17	22
<u>Estero Los Quillayes</u>			
	1 Bomba 1 Los Quillayes	23	27
<u>Estero Palquibudis</u>			
	1 Toma Letelier	28	27
<u>Estero Villaseca</u>			
	Esquema General del Estero Villaseca y Afluentes	33	
	1 Huaquén	34	28 y 30
	2 El Ajial	40	30
<u>Estero Culenar</u>			
	1 Riego con Bomba del Estero Culenar	45	27a
<u>Quebrada Peumo Blanco</u>			
	1 Riego con Bomba de la Quebrada Peumo Blanco	50	27a
<u>Estero La Quebrada</u>			
	1 Riego con Bomba del Estero La Quebrada	55	27a

<u>Fuente</u>	<u>Canales</u>	<u>Página</u>	<u>Planos</u>
<u>Quebrada El Molino</u>			
	1 Del Tranque Tonlemo	60	30
<u>Estero Eloísa</u>			
	1 Toma Eloísa	65	30
	2 Eloísa La Huerta	70	30
<u>Estero Limávida</u>			
	Riego con Bomba de Estero Limávida	75	31
<u>Estero Buche</u>			
	Buche	80	32a
<u>Estero El Rincón</u>			
	Toma 1 El Rincón	85	32
	Toma 2 El Rincón	90	32
	Toma 3 El Rincón	95	32
<u>Estero Rinconada de Núñez</u>			
	Rinconada de Núñez	100	32
<u>Pichilemu</u>			
	Pichilemu	105	32
<u>Estero La Leonera</u>			
	La Leonera	110	33
<u>Estero Culenar de Curepto</u>			
	Riego con Bomba de Estero Culenar de Curepto	115	34
<u>Estero Escalona</u>			
	Toma Lourdes	120	34

<u>Fuente</u>	<u>Canales</u>	<u>Página</u>	<u>Planos</u>
<u>Estero La Laguna de Curepto</u>			
	Regantes con Bomba del Estero La Laguna de Curepto	125	35
<u>Estero El Rodeo</u>			
	Riego con Bomba del Estero El Rodeo	130	34a
<u>Estero De Huelón</u>			
	1 Huelón Arriba	135	34a
	2 Huelón Abajo	141	34a
	3 Resto de Huelón	146	34a
<u>Estero Rapilermo</u>			
	Riego con Bomba del Estero Rapilermo	151	33a y 34a
<u>Estero Domulgo</u>			
	Riego con Bomba del Estero Domulgo	156	33a
<u>Estero Quebrada de Reyes</u>			
	Riego con Bomba del Estero Quebrada de Reyes	161	33a
<u>Estero El Manzano</u>			
	Riego con Bomba del Estero El Manzano	166	33a
<u>Quebrada Huapi</u>			
	Quebrada Huapi	171	35
<u>Estero Los Cuervos</u>			
	Toma 1 Los Cuervos	176	35
	Toma 2 Los Cuervos	181	35
	Toma 3 Los Cuervos	186	35

<u>Fuente</u>	<u>Canales</u>	<u>Página</u>	<u>Planos</u>
<u>Estero Médano</u>			
	Médano	191	35
<u>Estero Badillo</u>			
	Badillo	196	36
<u>Vertientes y Derrames</u>			
	La Estancia	201	15
	Del Medio	206	15
	Soleras de la Estancia o Viña Vieja	211	15
	Vertiente Viña La Estancia	220	15
	Vertiente Estadio	228	15
	Mirasol	233	15
	Vertiente Paraguay	238	15
	El Pinar	243	15
	Derrames Santa Lucía 1	248	16
	Derrames Santa Lucía 2	253	16
	Derrames Santa Lucía 3	259	16
	Derrames Santa Lucía 4	264	16
	Derrames Santa Lucía 5	269	16
	Derrames Juan XXIII	274	16
	Derrames San Gregorio	279	16
	Derrames Los Tomates	284	22
	Derrames Requingua	289	22
	Derrames La Campana	294	22
	Toma Boudón	299	28
	Derrames El Villano	304	28
	Derrames Parronal	309	30 y 31
	Tranque Barandica	314	31
	Vertiente Los Laureles	319	34
	Vertiente Del Cerro	324	34
	Vertiente La Quinta	329	35

INDICE ALFABETICO

Tomo 2 de 6

<u>Fuente</u>	<u>Canales</u>	<u>Página</u>	<u>Planos</u>
<u>Río Lontué</u>			
	1 Agua Industrial IANSA	254	9
	2 Aránguiz	157	9,15 y 16
	3 Cáceres	94	8,9 y 14
	4 El Roble	167	9
	5 Huañuñé	1	8,9,10 y 11
	6 Ibarra	296	23
	7 La Obras de Abajo o Maquehua	243	9,10 y 16
	8 La Obras de Arriba	135	9 y 10
	9 La Obra del Medio o San Gregorio	216	9 y 10
	10 La Patagua	59	8,9,10 y 11
	11 Lazo	89	8
	12 Los Pobres de Pichingal	102	9
	13 Pirhuín	172	9,15,16,17 y 23
	14 Quillayes	270	17,22,23,26 y 27
	15 Ramírez y Rinconada	34	8,14,15,20 y 21
	16 San Pedro	301	23
	17 Trapiche Bajo	259	16 y 17

INDICE ALFABETICO

Tomo 3 de 6

<u>Fuente</u>	<u>Canales</u>	<u>Página</u>	<u>Planos</u>
<u>Estero Upeo</u>			
	Esquema General del Estero Upeo	1	
1	Corvalán	10	3
2	De Castro	79	2
3	El Cerro de Upeo	30	3
4	El Ciruelo	47	3
5	El Membrillo	64	3
6	El Molino de Upeo	38	3
7	El Molino del Bajo	52	3
8	Ignacio Bustamante	25	3
9	La Mula	20	3
10	Lo Vásquez	69	2 y 3
11	Los Helechos	94	2
12	Los Lingues	89	2
13	Morales	15	3
14	Ña Quiñacha	74	2
15	Ramos de Upeo	5	3
16	Tricahue	59	3
17	Velásquez	84	2
<u>Afluentes del Upeo</u>			
1	El Ojo	154	2
2	La Vertiente Rojas	164	2
3	Las Mesillas	144	3
4	Quebrada Araya	159	2
5	Quebrada Borbarán	129	3
6	Quebrada del Deslinde	124	3
7	Quebrada El Ciprés	104	3
8	Quebrada El Colo	139	3
9	Quebrada El Manzano	99	3
10	Quebrada El Monte	149	3
11	Quebrada Grande	134	3
12	Quebrada La Erita	109	3
13	Quebrada Ojo de Agua	119	3

<u>Fuente</u>	<u>Canales</u>	<u>Página</u>	<u>Planos</u>	
	14	Quebrada Salto de Agua	114	3
	15	Quebrada San Antonio	169	2
<u>Estero Potrero Grande</u>				
		Esquema General Estero Potrero Grande	174	
	1	Toma 1	175	1
	2	Toma 2	180	1
	3	Toma 3	185	1
	4	Toma 4	190	1
	5	Toma 5	195	2
<u>Quebrada Russe</u>				
	1	Quebrada Russe	200	2 y 8
<u>Estero Las Vacas o Huapi</u>				
	1	Las Vacas	205	8
<u>Estero Chequenlemillo</u>				
		Esquema General del Estero Chequen- lemillo.	210	
	1	Chequenlemillo	211	3
	2	La Esperanza	236	11
	3	La Fortuna	241	11
	4	Los Sauces	226	10
	5	Marengo Chico	231	10
	6	Toma Primor	216	3
	7	Zapallar	221	10
<u>Estero Galdámez</u>				
		Esquema General Estero Galdámez	246	
	1	Galdámez	247	11
<u>Estero Guaiquillo y Afluentes</u>				
		Esquema General del Estero Guaiqui- llo y Afluentes.	252	

<u>Fuente</u>	<u>Canales</u>	<u>Página</u>	<u>Planos</u>
<u>Estero San Pablo</u>			
	1 Cañacha	268	5
	2 Centinela	253	5a
	3 El Puente	263	5
	4 Las Toscas	258	5a
<u>Estero Pataguilla</u>			
	1 Farías	278	4 y 5
	2 Los Maquis	273	4 y 5
<u>Estero Potrero Grande Chico</u>			
	1 Comunal	293	4
	2 Del Bajo de Potrero Grande Chico.	298	4
	3 El Cerro de Potrero Grande Chico.	288	4
	4 Fundo La Huerta	283	4
<u>Estero Guaiquillo</u>			
	1 De la Piscicultura	309	11
	2 La Fortuna Alto	320	11
	3 Leyton	330	17
	4 Los Cristales	303	11
	5 Molino, Bellavista o Las Cruces	325	17
	6 Vidales	314	11
<u>Derrames y Vertientes</u>			
	1 Derrames Porvenir	340	11
	2 Desague Los Chanchos	345	10
	3 El Batral	350	10
	4 Soler	335	10

INDICE ALFABETICO

Tomo 4 de 6

<u>Fuente</u>	<u>Canales</u>	<u>Página</u>	<u>Planos</u>
<u>Estero Quete-Quete</u>			
	Esquema General del Estero Quete-Quete	1	
1	Antonio	43	17
2	De La Turbina	7	17
3	Hernán Correa	2	17
4	Los Eucaliptus	23	17
5	Los Nogales	18	17
6	Ramírez de Convento Viejo	33	17
7	Segundo Ramírez	28	17
8	Tutuquén San Pedro	38	17
9	Tutuquén Unido	48	17 y 23
<u>Vertiente El Molino</u>			
1	El Molino de Convento Viejo	67	17
2	Huapi	62	17
<u>Derrames</u>			
1	Las Lágrimas	82	23
2	Las Toscas de Convento Viejo	73	17
<u>Estero Río Seco</u>			
	Junta de Vigilancia del Río Seco	87	
	Esquema General del Estero Río Seco	89	
1	Casablanca	129	9 y 25
2	El Alamo	101	9 y 15
3	El Aromo	134	9
4	El Bosque	157	15
5	El Cerrillo	107	9, 15 y 21
6	La Ermita	96	9
7	La Higuera	241	16
8	La Isla	210	16
9	La Maravilla	152	15
10	Las Acacias	236	16
11	Lira o San José	162	15 y 16

<u>Fuente</u>	<u>Canales</u>	<u>Páginas</u>	<u>Planos</u>
21	Sampierdarena	408	16
21a	Vertiente El Molino	418	34
22	Vertiente La Higuera	403	14
23	Vertiente Las Animas	388	3
24	Vertiente Las Pataguas	393	8
25	Vertiente Molino Viejo	289	16
26	Yáñez	331	14

INDICE ALFABETICO

Tomo 5 de 6

<u>Fuente</u>	<u>Canales</u>	<u>Páginas</u>	<u>Planos</u>
<u>Río Mataquito</u>			
	Esquema General del Río Mataquito	1	
1	Constantué	144	32
2	Culénar	48	27,28 y 29
3	Docamávida	161	33
4	Fundo Majadilla o del Bajo	27	22,23 y 27
5	Idahue	151	32 y 33
6	La Huerta	90	28,29,30 y 31
7	Licantén Oriente	169	33 y 34
8	Lo Rojas o San Juan	3	22,23 y 27
9	Majadilla o del Cerro	20	23 y 27
10	Mario Canales	108	29
11	Mira Ríos	134	31
12	Palquibudis	32	27 y 29
13	Paula	139	32
14	Peralillo Barandica	113	28,30 y 31
15	Regantes con Bomba Ribera Sur Río Mataquito.	192	33,34 y 35
16	Riego con Bomba Ribera Norte Río Mataquito	177	33,34 y 35
17	San Joaquín	43	27
18	Toma La Isla	15	23
19	Toma Tonlemo	125	30
20	Tonlemo	124	30

Estero Carretón

	Junta de Vigilancia del Estero Carretón	201	
	Esquema General del Estero Carretón	203	
1	Canchilla o Carretón	240	22
2	Del Cerro-Colín	252	22
3	Del Cerro o San Simón	224	22
4	Del Cerro o Santelices	234	22
5	El Morro	257	22
6	La Higuera del Carretón	214	16
7	Las Culebras	229	22
8	Pulmodón	204	16
9	Requingua	219	16 y 22
10	San Carlos o Santa Leonor	245	22
11	Santa Rosa	209	16
12	Toma Los Amigos	262	23

<u>Fuente</u>	<u>Canales</u>	<u>Página</u>	<u>Planos</u>
<u>Estero Pichuco</u>			
	Esquema General del Estero Pichuco	267	
1	Toma Los Treiles	268	16
2	Toma Montserrat	273	16
3	Toma Los Puros	278	16
4	Toma Tapia	283	16
5	Toma Pinocho	288	16
6	Toma Quezada	293	16
7	El Principal del Pichuco	298	16
8	Toma 2 Pichuco	306	16
9	Toma del Arrayán	311	22 y 23
10	Del Pichuco	316	22
11	La Esperanza del Pichuco	321	23
12	Toma Santa Elena	326	23
13	Los Arrayanes	331	23
<u>Estero Patagual</u>			
	Esquema General del Estero Patagual	336	
1	Toma El Peumal 1	337	16
2	Toma El Peumal 2	342	16
3	Toma San Gregorio	347	16
4	Toma 1 Requigua	352	16
5	De la Bodega	357	16 y 22
<u>Derrames San Antonio Norte</u>			
1	San Pedro de Molina	362	15
2	Villa Rotos	367	15

INDICE ALFABETICO

Tomo 6 de 6

<u>Fuente</u>	<u>Canales</u>	<u>Página</u>	<u>Planos</u>
<u>Estero Los Tomates</u>			
	Esquema General del Estero Los Tomates	1	
	1 Del Bajo de Santa Emilia	17	22
	2 Santa Emilia	12	27
	3 Santa Julia	2	22
	4 Toma El Rulo	7	27
<u>Estero Los Quillayes</u>			
	Bomba 1 Los Quillayes	23	27
<u>Estero Palquibudis</u>			
	Toma Letelier	28	27
<u>Estero Villaseca</u>			
	Esquema General del Estero Villaseca y Afluentes	33	
	El Ajial	40	30
	Huaquén	34	28 y 30
<u>Estero Culenar</u>			
	Riego con Bomba del Estero Culenar	45	27a
<u>Quebrada Peumo Blanco</u>			
	Riego con Bomba de la Quebrada Peumo Blanco	50	27a
<u>Estero La Quebrada</u>			
	Riego con Bomba del Estero La Quebrada	55	27a
<u>Quebrada El Molino</u>			
	Del Tranque Tonlemo	60	30

<u>Fuente</u>	<u>Canales</u>	<u>Página</u>	<u>Planos</u>
<u>Estero Eloísa</u>			
	1 Eloísa La Huerta	70	30
	2 Toma Eloísa	65	30
<u>Estero Limávida</u>			
	Riego con Bomba de Estero Limávida	75	31
<u>Estero Buche</u>			
	Buche	80	32a
<u>Estero El Rincón</u>			
	Toma 1 El Rincón	85	32
	Toma 2 El Rincón	90	32
	Toma 3 El Rincón	95	32
<u>Estero Rinconada de Núñez</u>			
	Rinconada de Núñez	100	32
<u>Estero Pichilemu</u>			
	Pichilemu	105	32
<u>Estero La Leonera</u>			
	La Leonera	110	33
<u>Estero Culenar de Curepto</u>			
	Riego con Bomba de Estero Culenar de Curepto	115	34
<u>Estero Escalona</u>			
	Toma Lourdes	120	34
<u>Estero La Laguna de Curepto</u>			
	Regantes con Bomba del Estero La Laguna de Curepto	125	35

<u>Fuente</u>	<u>Canales</u>	<u>Página</u>	<u>Planos</u>
<u>Estero El Rodeo</u>			
	Riego con Bomba del Estero El Rodeo	130	34a
<u>Estero de Huelón</u>			
	Huelón Abajo	141	34a
	Huelón Arriba	135	34a
	Resto de Huelón	146	34a
<u>Estero Rapilermo</u>			
	Riego con Bomba del Estero Rapilermo	151	33 y 34a
<u>Estero Domulgo</u>			
	Riego con Bomba del Estero Domulgo	156	33a
<u>Estero Quebrada de Reyes</u>			
	Riego con Bomba del Estero Quebrada de Reyes	161	33a
<u>Estero El Manzano</u>			
	Riego con Bomba del Estero El Manzano	166	33a
<u>Quebrada Huapi</u>			
	Quebrada Huapi	171	35
<u>Estero Los Cuervos</u>			
	Toma 1 Los Cuervos	176	35
	Toma 2 Los Cuervos	181	35
	Toma 3 Los Cuervos	186	35
<u>Estero Médano</u>			
	Estero Médano	191	35

<u>Fuente</u>	<u>Canales</u>	<u>Página</u>	<u>Planos</u>
<u>Estero Badillo</u>			
	Badillo	196	36
<u>Vertientes y Derrames</u>			
1	Del Medio	206	15
2	Derrames El Villano	304	28
3	Derrames Juan XXIII	274	16
4	Derrames La Campana	294	22
5	Derrames Los Tomates	284	22
6	Derrames Parronal	309	30 y 31
7	Derrames Requiringua	289	22
8	Derrames San Gregorio	279	16
9	Derrames Santa Lucía 1	248	16
10	Derrames Santa Lucía 2	253	16
11	Derrames Santa Lucía 3	259	16
12	Derrames Santa Lucía 4	264	16
13	Derrames Santa Lucía 5	269	16
14	El Pinar	243	15
15	La Estancia	201	15
16	Mirasol	233	15
17	Soleras de la Estancia o Viña Vieja	211	15
18	Toma Boudón	299	28
19	Tranque Barandica	314	31
20	Vertiente El Cerro	324	34
21	Vertiente Estadio	228	15
22	Vertiente La Quinta	329	35
23	Vertiente Los Laureles	319	34
24	Vertiente Paraguay	238	15
25	Vertiente Viña La Estancia	220	15

CATASTRO DE USUARIOS DE AGUAS DE LOS RIOS LONTUE Y MATAQUITO

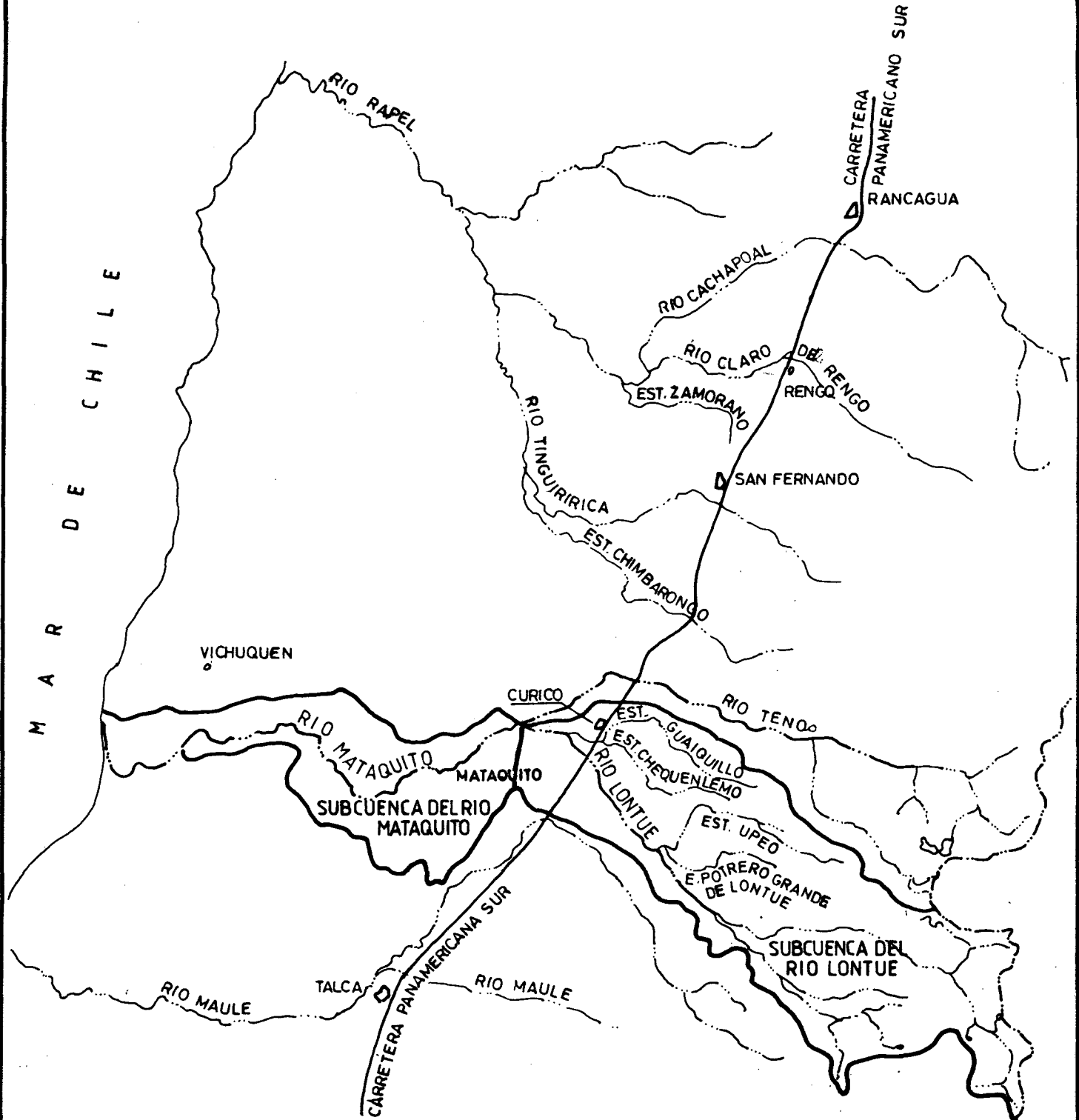

1.- Introducción.

La Dirección General de Aguas (DGA), por disposición del Código de Aguas, actualmente vigente, debe confeccionar el Catastro Público de Aguas para las diferentes hoyas hidrográficas del país.

El objetivo principal de este estudio es establecer este Catastro en las áreas servidas por todos los canales derivados directa e indirectamente por los Ríos Lontué y Mataquito. En ambas sub-cuencas se consideraron todos los usuarios de agua, tanto de los ríos señalados como de los esteros y quebradas afluentes.

Además se incluyen todos los canales originados en vertientes, derrames, etc., que aporten caudales permanentes y aprovechables, dentro del área del estudio.

UBICACION ZONA DE CATASTRO



2.- Descripción del Area Comprendida en el Estudio.

El área del estudio está ubicada entre los 34°35' y 35° 35', latitud sur y entre la zona cordillerana y el mar. Está incluida en la cuenca del río Mataquito, la que abarca una área total de 6.200 Km². El Estudio incluye dos subcuencas, de las tres que la forman, como son las del río Lontué y de del Mataquito. Queda excluida la sub-cuenca del río Teno (figura 1).

Administrativamente, el área del estudio está ubicada en la VII Región e incluye las comunas de Curicó, Molina, Sagrada Familia, Rauco, Hualañé, Licantén, parte de Romeral en la Provincia de Curicó y la comuna de Curepto y algunas zonas de las comunas de Palarco y Río Claro en la provincia de Talca.

La superficie regada en el área del estudio alcanza a 61.974,10 hectáreas, y los usuarios son 6.888, como puede apreciarse en el cuadro 1. El 79,2% del área regada se ubica en la zona de influencia del Río Lontué, y también el 76,15% de los usuarios.

C U A D R O 1.

SUPERFICIE REGADA Y USUARIOS DEL AREA DEL ESTUDIO

A.- Sub-Cuenca Río Mataquito.

	Usuarios	Sup. Regada (hás.)
1.- Río Lontué	3.632	39.251,707
2.- Sub-Subcuenca Estero Potrero Grande	218	573,93
3.- Sub-Subcuenca Estero Guaiquillo	181	2.210,09
4.- Sub-Subcuenca Estero Quete-Quete	262	899,212
5.- Sub-Subcuenca Estero Río Seco	771	5.492,74
6.- Derrames y Vertientes	184	687,98
Sub Total Cuenca Río Lontué	5.248	49.115,659

B.- Sub-Cuenca Río Mataquito

1.- Río Mataquito	1.083	7.810,536
2.- Sub-Subcuenca Estero Carretón	232	2.680,96
3.- Sub-Subcuenca Estero Los Quilla- yes	41	324,51
4.- Sub-Subcuenca Estero Villaseca	34	354,35
5.- Sub-Subcuenca Estero La Laguna de Curepto	71	97,25
6.- Otros Esteros	60	242,66
7.- Vertientes y Derrames	119	1.347,80
Sub Total Cuenca Río Mataquito	1.640	12.858,066
<hr/>		
Total Area del Estudio	6.888	61.974,104

2.1. Sub-Cuenca del Río Lontué.

La sub-cuenca del Río Lontué tiene una área aportante de 2.580 Km². Se forma en la zona precordillerana por la unión de los ríos de Los Patos y Colorado y termina en la confluencia con el Río Teno, en pleno Llano Central, al poniente de Curicó, dando origen, entre ambos, al Río Mataquito.

El Río Lontué, de régimen nivo-pluvial, cuenta con numerosos esteros afluentes. Los principales, en lo referente a áreas regadas, son los Esteros Upeo y Protrero Grande en el tramo superior del río, El Guaiquillo y sus afluentes como los Esteros Chequenlemillo, San Pablo, Potrero Grande Chico y Patagüilla, en el sector medio y el Quete-Quete en el tramo inferior. En el sector sur poniente del Lontué, cerca de la confluencia con el Río Teno, se originan dos esteros afluente, el Pirhuñ y el Río Seco. Sus recursos propios son recuperaciones y excedentes de riego. Sin embargo, tiene áreas regadas significativas, ya que toman aguas desde el Lontué a través

de los canales Pirhuín y Río Seco. Este último, constituido legalmente en Junta de Vigilancia, da origen a su vez, a 25 canales.

Los afloramientos del acuífero y excedentes del riego de la parte superior del valle, son recursos importantes del Río Lontué en su tramo inferior.

El área de riego servida por el Río Lontué rebasa los límites naturales de la subcuenca, debido al trazado de la red de canales; tres de ellos riegan en sectores de la cuenca del Río Claro del Maule. Por otro lado, algunos sectores de esta subcuenca son regados por canales derivados del Río Teno.

2.1.1. Río Lontué.

El caudal del río está bajo la jurisdicción de una Junta de Vigilancia, reconocida por Decreto Supremo N°1368 del 9 de junio de 1952 del Ministerio de Obras Públicas y Vías de Comunicación.

Los derechos legales sobre el cauce están divididos en 110,71 acciones repartidas entre 31 canales, de los cuales 12 son derivados sobre la ribera derecha (norte), correspondiéndoles, en conjunto, 40,16 acciones (36,27%). Sobre la ribera izquierda (sur), los 19 canales restantes extraen 70,55 acciones (63,73%).

En el cuadro 2 se presenta el listado de los canales derivados hacia ambos márgenes del río, con las superficies y el esquema de distribución de los canales en el río. El área total regada directamente del Lontué es de 39.251,07 hectáreas, y los usuarios alcanzan a 3.632.

2.1.2. Afluentes del Río Lontué.

Los principales afluentes del Río Lontué son: el Estero Potrero Grande, en el tramo superior, el Estero Guaiquillo en el tramo intermedio, y el Estero Quete-Quete y Río Seco en el curso inferior. Salvo el Estero Seco, todos los otros se ubican sobre la ribera norte del Río Lontué.

A.- Esteros Potrero Grande.

El Estero Potrero Grande tiene como principal afluente, al Estero Upeo, el cual cuenta con 17 canales de pequeño desarrollo que salen directamente del cauce. Sirven al riego a 150 usuarios que cubren un área regada, en conjunto, de 367,85 hectáreas. En el área del Upeo se originan otros 15 canales en base a Vertientes y quebradas, que cubren una superficie regada de 131,98 hectáreas entre 53 regantes.

El Estero Potrero Grande, sin embargo da origen sólo a 5 canales, denominadas tomas, que sólo sirven al riego de 74,10 hectáreas entre 15 usuarios.

La nómina de los canales de esta sub sub-cuenca se presentan en el cuadro 2. Su ubicación relativa en el área del estudio se presenta en el Esquema General de Riego de los Ríos Lontué y Mataquito.

B.- Estero Guaiquillo.

La Sub-subcuenca del Estero Guaiquillo está formada por otros esteros afluentes de éste y son el San Pablo, Potrero Grande Chico, y el Chequenlemillo. A su vez, al Estero Potrero Grande Chico desemboca el Estero Patagüilla.

Del Estero Guaiquillo se derivan directamente sólo 6 canales, que en conjunto cubren una área regada de 697,89 hectáreas entre 62 usuarios. Desde un punto de vista de riego, el Estero Chequenlemillo es el principal afluente, del cual se derivan 7 canales que cubren una superficie de 644,40 hectáreas entre 63 regantes.

Una parte importante de los suelos regables en los valles de los Esteros San Pablo, Patagüilla y curso superior del Guaiquillo son regados por canales derivados del Río Teno, no incluido en este estudio. En total, la sub-subcuenca del Estero Guaiquillo sirve al riego a 2.210,00 hectáreas entre 181 regantes, como puede verse en el Cuadro 2.

C.- Estero Quete-Quete.

El Estero Quete-Quete, afluente del tramo inferior del Río Lontué tiene como recurso principal las recuperaciones del acuífero y sobranes de riego de áreas regadas con el Río Teno.

Da origen directo a 9 canales que riegan, en conjunto, a 594,57 hectáreas entre 155 usuarios. En su área de influencia se originan 4 canales en base a Vertientes y Derrames que riegan 304,642 hectáreas adicionales. (Cuadro 2).

Hace varios años existían en este cauce dos centrales hidroeléctricas de la Compañía Nacional de Fuerza Eléctrica (CONAFE), las que fueron desmontadas.

D.- Estero Río Seco.

Es el único afluente importante en la ribera sur del Lontué, sin embargo, sus recursos propios son básicamente recuperaciones y excedentes de riego de los canales de la ribera izquierda del Lontué, recursos que no son despreciables lo que se comprueba al tener mayor caudal en el curso inferior del estero que en el sector alto.

El estero Río Seco está organizado legalmente como Junta de Vigilancia y como tal tiene derechos sobre el cauce del Río Lontué los que obtiene a través del canal Río Seco, cuya toma se ubica frente al pueblo de Pichingal y que son vaciados al estero, a pocos metros de la toma.

En este estero tiene su origen directo 25 canales que cubren una superficie de 5,438,24 hectáreas distribuidas entre 764 usuarios (cuadro N°2).

El caudal del estero Río Seco está dividido legalmente en 5.039,50 acciones. La sede de la institución está en Molina, y es presidida por el señor Carlos Correa, y secretaria la señorita Carmen Maldonado.

En su tramo inferior al estero Río Seco se le denomina Hualamo.

El principal afluente del Río Seco es el estero Pirhuín, que sirve de cauce principal al canal del mismo nombre, derivado del Río Lontué y que incrementa sus recursos hídricos mediante recuperaciones de acuíferos y derrames de riego.

E.- Canales Originados en Vertientes y Derrames.

El área regada por la sub-cuenca del Río Lontué su confluente con numerosos canales de escaso desarrollo, originado en derrames y vertientes. Estos canales cubren un área de 687,98 hectáreas y sirven a 184 usuarios (Cuadro 2).

2.2. Sub-Cuenca del Río Mataquito.

La sub-cuenca del Río Mataquito se origina en el Llano Central, al poniente de la ciudad de Curicó, y tiene un área aportante de 1.750 Km². El valle del Río Mataquito se caracteriza por ser muy estrecho, pues sus límites naturales, tanto en el norte como en el sur, son los cerros de la cordillera de las costa. Luego de un recorrido de 80 Km., desemboca en el mar.

El Río Mataquito cuenta con numerosos afluentes, como son los Esteros Carretón, Los Quillayes, Culenes, Villaseca, Limávida y La Laguna de Curepto, etc., por su ribera izquierda, y Palquibudis, Eloísa, Peralillo, El Rincón, Rinconada de Núñez, Pichilemu, La Leonera, Escalona, Quebrada Huapi, Los Cuervos, Médano y Badillo por la ribera derecha. El más importante es el Estero Carretón y su afluente el Estero Pichuco, que captan los derrames del riego del sector sur poniente servidos por el Río Lontué y recuperaciones del acuífero.

A lo largo del Río Mataquito, no hay obras de magnitud para desviar el agua hacia los canales de riego. Las bocatomas se deben construir alejadas del área servida, debido a la relativa baja pendiente del río. Por esta razón y lo encajonado del valle en ciertos sectores, hay varios canales que se abastecen con sistemas de bombeo. Sólo el canal Licantén es revestido.

2.2.1. Río Mataquito.

La abundancia relativa de agua, que proviene preferentemente de recuperaciones y afloramientos, no ha incentivado la formación de una Junta de Vigilancia en el Río Mataquito, ni la legalización de derechos.

El área regada directamente por el Río Mataquito es de 7.810,53 hectáreas, entre 1.083 usuarios. Esta área es servida por 18 canales, e incluyen 1.118,80 hectáreas regadas directamente con bombas, por cada propietario, de las cuales 92 están sobre la ribera norte, 46 sobre la ribera sur, ubicadas de preferencia en el tramo inferior del río. (Cuadro 2).

2.2.2. Afluentes del Río Mataquito.

El valle del Río Mataquito, por su conformación geomorfológica, cuenta con innumerables esteros y quebradas afluentes. Sin embargo, sólo algunos son de importancia desde el punto de vista de área regada. Ellos son el Estero Carretón y La Laguna de Cu-repto y Villaseca, todos por su ribera izquierda. Sin embargo, entre todos los afluentes y vertientes, y derrames del valle, la superficie de agua de riego se incrementa en 5.058, 63 hectáreas adicionales, llegando a un total de 12.858,066 hectáreas para toda la sub-cuenca del Río Mataquito.

A.- Esteros Carretón.

El Estero Carretón, nace antes de la puntilla de Pulmodón, frente a la ciudad de Molina. Representa el dren natural de una extensa área, regada con aguas del Río Lontué. Sus principales tri

butarios son el Estero Pichuco y los Derrames San Antonio Norte. El primero capta las recuperaciones desde Quecheregua al poniente y el segundo las que se producen en el área al sur y poniente de Molina.

El Estero Carretón está organizado legalmente como Junta de Vigilancia, con sede en el pueblo de Sagrada Familia, pero no funciona en la práctica.

Los canales con derechos son 12 que en conjunto cubren una superficie de riego de 1.382,55 hectáreas entre 114 usuarios. La nómina de ellos se presenta en el Cuadro 2.

El principal afluente del Estero Carretón, el Estero Pichuco, cuenta con numerosas tomas que dan origen a pequeños canales. En total son 13 que riegan una superficie de 864,71 hectáreas.

Desde los Derrames San Antonio Norte, se derivan 2 canales que aportan 149,10 hectáreas adicionales.

Un estero en el área de influencia del Estero Carretón, pero que son aguas excedentes al riego son incorporadas al canal Las Culebras, del Estero Carretón, es el Patagual, del cual se derivan 5 canales que aportan un área regada de 284,60 hectáreas.

B.- Estero Villaseca.

El Estero Villaseca tiene como tributarios los Esteros Culenar y Huaquén. Desde el punto de vista de riego, desde el Estero Culenar se riega mediante el uso de bombas hidráulicas, al igual de algunas quebradas afluentes. Del Estero Villaseca se derivan directamente 2 canales, que en conjunto riegan 261,35 hectáreas en

tre 22 usuarios. El conjunto de cauces que fluyen hacia el Estero Villaseca, sirven al riego de 354,35 hectáreas.

C.- Estero La Laguna de Curepto.

El valle del Estero La Laguna de Curepto tiene serios problemas de humedad lo que no ha incentivado al riego. Se utiliza el agua para sectores más altos para lo cual se bombea el agua. Esto ocurre tanto en este estero como en los otros que son afluentes como los Esteros Rapilermo, Domulgo, El Rodeo, Quebrada de Reyes, El Manzano, etc. Sólo del Estero de Huelón se originan 3 pequeños canales que riegan un conjunto de 40,70 hectáreas entre 35 pequeños agricultores.

En conjunto, el Estero La Laguna de Curepto y sus afluentes riegan una superficie de 97,25 hectáreas entre 71 usuarios.

D.- Otros Esteros Afluentes del Mataquito.

Son todos con recursos temporales por ser de origen pluvial. En conjunto sirven al riego de 242,66 hectáreas entre 60 regantes. En muchos de ellos se obtiene el agua mediante bombeo. La Nómina de esteros y canales derivados de ellos se presenta en el Cuadro 2.

E.- Vertientes y Derrames.

En la sub-cuenca del Río Mataquito se ubican numerosas vertientes y derrames que dan origen a canales, en general, de pequeña magnitud, con excepción del área al poniente de Molina donde se originan canales importantes con gran aporte de las afloraciones del acuífero, como son los Derrames Santa Lucía, Soleras de la Estancia, etc. Cuadro 2.

3.- Metodología de Trabajo.

La metodología consistió en el recorrido de cada canal, cualquiera fuera su fuente de abastecimiento, incluida en la zona de estudio. Se verificó el trazado de los canales, vaciando la información en los planos base, y se confeccionaron las encuestas de cada predio, usuario de agua. Esta labor se realizó entre los meses de marzo y agosto de 1985. Se fueron determinando en terreno los diagramas unifilares que representan gráfica y secuencialmente, las derivaciones y entrega de agua a cada predio.

Finalmente, la información obtenida fue elaborada en gabinete donde se confeccionaron los planos definitivos y los listados que constituyen el Catastro General y el Resumen del Catastro.

Los antecedentes básicos utilizados fueron, los listados del Servicio de Impuestos Internos (SII) para las comunas de Curicó, Molina, Romeral, Rauco, Hualañé, Licantén, Sagrada Familia, Curepto, Río Claro y Pelarco. Además se contó con la nómina de regantes de los canales constituidos como Comunidad de Agua o Asociación de Canalistas, debidamente legalizados, y aquellos sin sanción legal, pero que funcionan de hecho, como Comunidades de Agua.

El material cartográfico empleado para la confección de los planos bases y definitivos fueron, Fotomosaicos de IREN, con propiedades e hidrología escala 1: 20.000. Además, se utilizaron los planos de los Proyectos de Parcelación del ex Sector Reformado.

encuesta, el nombre de los propietarios que lo integran, los Roles de cada propiedad y la superficie correspondiente, Cartográficamente representan una sola unidad.

Los predios de un propietario que estuvieran integrado por varios Roles, sin una división física clara entre ellos, se denominaron "Roles Varios", simbolizado por RV. con un número identificador y el distrito administrativo correspondiente, también se deja constancia de la superficie de cada Rol, pero cartográficamente constituyen una sola unidad.

Los 40 mosaicos a escala 10.000 representan la situación actual de los predios y canales, muestran, además, los embalses y pozos existentes a la fecha del estudio. Se han destacado en los mosaicos los principales cursos naturales, los límites comunales y los principales caminos y calles, que permite la escala, de forma de poder recorrer el área del estudio.

El Catastro de Usuarios, general se presenta en 6 tomos.

Para cada canal y sus derivados se presenta la nómina de usuarios con los números que identifican cada encuesta, la comuna y su Rol de SII, los dos apellidos y nombres del propietario, nombre del predio, el uso que le da al agua, riego (R) en la casi generalidad de los casos, y el volumen de agua que recibe, en $\text{m}^3/\text{há}, \text{año}$. Estos valores asignados son promedios e iguales para cada propietario de un canal, e incluso iguales para los diferentes canales de un cauce. Como los caudales de río y estero, e incluso vertientes, son muy variables en el tiempo y no se cuenta con mediciones fluviométricas confiables en cada canal, los valores asignados para el volumen de agua son estimaciones en base a, la capacidad promedio de los canales período de riego normal y área cubierta por la totalidad del sistema de riego.

4.- Presentación de la Información.

Las encuestas se presentan en archivadores individualizados y ordenados secuencialmente por canales matrices, derivados y subderivados. Los diagramas unifilares, desde los más generales hasta los de detalle, expresan este ordenamiento. En el diagrama unifilar, cada toma, o conjunto de tomas, de los predios, se presenta como una sola captación, lo cual es válido también en los planos.

En cada encuesta se indica la superficie regada del predio por cada canal matriz y sus derivaciones. En los diagramas unifilares se ha escrito en un inicio, la fuente del cual proviene, el número de orden de la toma con el que aparece en el diagrama unifilar anterior, de carácter más general, y la superficie y número de usuarios a los que sirve. El diagrama unifilar de los canales matrices, lleva escrito, además, y en su lado superior izquierdo la misma información para la totalidad del sistema. Como algunos predios riegan por más de un derivado, el número de usuarios del canal no coincide exactamente con la sumatoria de los usuarios de todos sus ramales.

Los predios resultantes de las parcelaciones de la ex CORA se han designado, tanto en las encuestas como en los planos, con los números asignados por esa institución. A los sitios de los ex Asentamientos, que tienen igual Rol de propiedad que las parcelas de sus originales dueños, se les ha adicionado el símbolo St. y el número asignado por CORA para diferenciarlos.

El conjunto de predios contiguos, de tamaño inferior a 0,5 hectáreas y regados por el ramal común de un canal, se han agrupado bajo la denominación de "Varios Propietarios", lo que se ha simbolizado por VP, seguido de un ordinal identificatorio y el número del distrito administrativo donde se ubiquen, se deja constancia, en hoja anexa a la

Cada derivado va acompañado de su respectivo diagrama unifilar. El canal matriz va acompañado de una memoria del canal con información sobre la toma, y su ubicación y organización y directiva actual.

El Resumen del Catastro se presenta en 4 tomos, en el cual cada propietario aparece una sola vez, independiente del derivado por el que riegue. Se deja constancia de las inscripciones colectivas e individuales de los derechos de agua y de las organizaciones de regantes.

CUADRO N° 2

NOMINA DE CANALES POR FUENTE EN EL AREA DEL ESTUDIO1.- Canales del Río Lontué:

<u>Canales</u>	<u>Usuarios</u>	<u>Sup.Regada</u>
1.- Yacal o La Junta	63	1.331,61
2.- Cumpeo	252	2.659,65
3.- Opacino	2	152,00
4.- Potrero Grande	32	406,90
5.- Ramírez Martínez o San León	117	890,15
6.- La Florida	15	318,80
7.- Purísima Concepción	415	5.026,39
8a.- Buena Fé	39	351,26
8b.- Nuevo de Urzúa	210	1.635,39
8c.- Buena Paz	55	124,40
9a.- Peumo	24	635,90
9b.- Viejo Los Niches o San Jorge	128	1.521,75
9c.- Nuevo Los Niches	108	2.785,15
10.- Valdés Carrera	57	829,40
11.- González Rana	4	86,00
12.- Pelarco-Buena Unión	229	4.339,23
13.- Huañuñé	230	1.947,14
14.- Ramírez y Rinconada	200	1.121,568
15a.- Cáceres	53	518,985
15b.- Lazo	6	18,50
15c.- La Patagua	118	3.004,944
16.- Los Pobres de Pichingal	238	478,76
18.- La Obra de Arriba	168	1.364,65
19a.- Aránguiz	68	340,61
19b.- El Roble	2	39,00
20.- Pirhuín	242	1.927,75
21a.- La Obra del Medio o San Gregorio.	163	1.472,36
21b.- La Obra de Abajo o Maquehua	56	179,54
22.- Agua Industrial IANSA	1	-
23.- Trapiche Bajo	44	716,42
24.- Quillayes	202	2.692,51
25.- Ibarra	1	5,00
26.- San Pedro	20	329,99
Sub-Total Río Lontué	3.632	39.251 ,707

2.- Canales de Afluentes del Río Lontué:a).- Canales del Estero Potrero Grande y Afluentes

<u>Estero Upeo:</u>	<u>Usuarios</u>	<u>Sup.Regada</u>
1.- Ramos de Upeo	1	0,50
2.- Corvalán	1	20,00
3.- Morales	1	2,30
4.- La Mula	1	10,00
5.- Ignacio Bustamante	1	2,00
6.- El Cerro de Upeo	37	39,20
7.- El Molino de Upeo	38	75,25
8.- El Ciruelo	10	18,50
9.- El Molina del Bajo	19	40,60
10.- Tricahue	5	7,50
11.- El Membrillo	3	4,50
12.- Lo Vásquez	13	21,50
13.- Ña Quiñacha	3	30,00
14.- Castro	4	2,70
15.- Velásquez	5	14,50
16.- Los Lingues	5	56,50
17.- Los Helechos	3	22,30
Sub-Total Estero Upeo	150	367,85
 <u>Afluentes del Upeo:</u>		
1.- Quebrada El Manzano	1	3,00
2.- Quebrada El Ciprés	2	4,50
3.- Quebrada La Erita	1	3,80
4.- Quebrada Salto de Agua	1	1,50
5.- Quebrada Ojo de Agua	1	1,50
6.- Quebrada del Deslinde	1	7,50
7.- Quebrada Borbarán	10	30,18
8.- Quebrada Grande	11	17,80
9.- Quebrada El Colo	5	5,40
10.- Las Mesillas	1	1,00
11.- Quebrada El Monte	1	2,00
12.- El Ojo	6	10,20
13.- Quebrada Araya	10	22,10
14.- La Vertiente Rojas	1	1,50
15.- Quebrada San Antonio	1	20,00
Sub-Total Afluentes del Upeo	53	131,98

<u>Estero Potrero Grande:</u>	<u>Usuarios</u>	<u>Sup.Regada</u>
1.- Toma 1	2	20,00
2.- Toma 2	2	22,00
3.- Toma 3	1	2,00
4.- Toma 4	2	4,00
5.- Toma 5	8	24,10
	<hr/>	<hr/>
Sub-Total Potrero Grande	15	72,10
<hr/>		
Sub-Total Sub-Sub-Cuenca del Estero Potrero Grande.	218	571,93

b).- Canales del Estero Guaiquillo y Afluentes

<u>Estero Chequenlemillo:</u>	<u>Usuarios</u>	<u>Sup.Regada</u>
1.- Chequenlemillo	15	78,80
2.- Toma Primor	4	7,00
3.- Zapallar	15	219,70
4.- Los Sauces	6	61,00
5.- Marengo Chico	17	182,90
6.- La Esperanza	5	60,00
7.- La Fortuna	1	35,00
	<hr/>	<hr/>
Sub-Total Estero Chequenlemillo	63	644,40

Estero Galdámez:

1.- Galdámez	8	25,50
--------------	---	-------

Estero San Pablo:

1.- Centinela	2	90,00
2.- Las Toscas	2	90,00
3.- El Puente	1	100,00
4.- Cañacha	1	18,00
	<hr/>	<hr/>
Sub-Total Estero San Pablo	6	298,00

<u>Estero Patagüilla:</u>	<u>Usuarios</u>	<u>Sup.Regada</u>
1a.- Los Maquis	2	66,80
1b.- Farías	12	105,00
Sub-Total Estero Patagüilla	14	171,80
 <u>Estero Potrero Grande Chico:</u>		
1.- Fundo La Huerta	1	10,00
2.- El Cerro de Potrero Grande Chico.	2	15,00
3.- Comunal	3	180,00
4.- Del Bajo de Potrero Grande Chico.	1	15,00
Sub-Total Estero Potrero Grande Chico.	7	220,00
 <u>Estero Guaiquillo:</u>		
1.- Los Cristales	18	176,40
2.- De la Piscicultura	1	8,00
3.- Vidales	23	106,45
4.- La Fortuna Alto	1	143,00
5.- Molino Bellavista o Las Cruces.	16	243,04
6.- Leyton	3	21,00
Sub-Total Estero Guaiquillo	62	697,89
 <u>Derrames y Vertientes:</u>		
1.- Soler	7	56,50
2.- Derrames Porvenir	2	4,00
3.- Desague Los Chanchos	5	44,00
4.- El Batral	7	48,00
Sub-Total Derrames y Vertientes	21	152,50
Sub-Total Sub-Sub-Cuenca del Estero Guaiquillo.	181	2.210,09

c).- Canales del Estero Quete-Quete y Afluentes

<u>Canales</u>	<u>Usuarios</u>	<u>Sup.Regada</u>
1.- Hernán Correa	4	49,50
2.- De la Turbina	40	169,38
3.- Los Nogales	4	28,00
4.- Los Eucaliptus	2	16,00
5.- Segundo Ramírez	2	2,30
6.- Ramírez de Convento Viejo	2	8,00
7.- Tutuquén San Pedro	3	15,30
8.- Antonino	3	38,00
9.- Tutuquén Unido	95	268,09
Sub-Total	155	594,57
<u>Vertiente El Molino:</u>		
1.- Huapi	12	105,70
2.- El Molino de Convento Viejo	31	99,75
Sub-Total	43	205,45
<u>Derrames:</u>		
1.- Las Toscas de Convento Viejo	48	83,172
2.- Las Lágrimas	16	16,02
Sub-Total	64	99,192
Sub-Total Sub-Sub-Cuenca Estero Quete-Quete.	262	899,212

d).- Canales del Estero Río Seco y Afluentes

1.- Primero	2	123,0
2.- La Ernita	2	54,50
3.- El Alamo	26	129,50
4.- El Cerrillo	161	1.675,33
5.- Casablanca	6	483,50
6.- El Aromo	1	40,0
7.- Quechereguas	62	760,84

	<u>Usuarios</u>	<u>Sup. Regada</u>
8.- La Maravilla	17	72,80
9.- El Bosque	2	38,00
10.- Lira o San José	25	125,475
11.- San Ignacio Arriba	59	320,86
12.- San Ignacio Abajo	42	45,75
13.- Soc. Vinos de Chile	1	3,00
14.- Toma Sitios San Agustín	13	0,75
15.- Turbina Semillero	20	199,90
16.- Toma Avalos	1	8,00
17.- Toma Lontué	2	6,00
18.- Toma Guell	1	3,00
19.- Toma La Isla	55	63,48
20.- Molino Abajo	81	362,70
21.- Ortega	20	88,97
22.- Las Acacias	1	8,00
23.- La Higuera	17	140,90
24.- Nelson Ramos	64	105,88
25.- Maritata	83	580,205
Sub-Total	764	5.438,24

Estero La Turbina:

1.- Toma San Valentín	3	6,00
2.- Toma Molino Viejo	4	48,50
Sub-Total Estero La Turbina	7	54,50

Sub-Total del Estero Río Seco y Afluentes.	771	5.492,74
--	-----	----------

e).- Derrames y Vertientes:

1.- Gualemo Chico	3	4,70
2.- Callejón del Agua	49	139,40
3.- Vertiente Molino Viejo	2	13,00
4.- Derrames Concha y Toro	2	12,00
5.- Derrames Quechereguas	2	94,30
6.- Cacerico	33	129,27
7.- Filtración Canal Ramírez	2	0,50
8.- Puente Alto	6	1,05
9.- El Sifón	16	5,50
10.- Díaz	2	1,04

	<u>Usuarios</u>	<u>Sup.Regada</u>
11.- Yáñez	24	75,18
12.- Del Bajo	4	21,60
13.- La Isla de Buena Fé	3	30,50
14.- Rucalén	10	1,52
15.- Derrames Ramírez y Rinconada		
16.- Derivado Conchino		
17.- El Boldo	1	1,00
18.- Frutillar	1	6,00
19.- Mondaca	1	3,00
20.- El Sauce	1	1,00
21.- La Vertiente	5	9,10
22.- Vertiente Las Animas	1	0,50
23.- Vertiente Las Pataguas	1	4,00
24.- Rincón del Carmen	1	5,00
25.- Vertiente La Higuera	1	1,07
26.- Sampierdarena	5	82,00
27.- Los Maquis	3	32,00
28.- Vertiente El Molino	3	3,10
29.- Derrames San Enrique	2	10,65
Sub-Total Derrames y Vertientes	184	687,98
Total Sub-Cuenca Río Lontué	5.248	49.115,659

3.- Canales del Río Mataquito:

1.- Lo Rojas o San Juan	65	641,79
2.- Toma La Isla	1	26,00
3.- Majadilla o del Cerro	25	579,555
4.- Fundo Majadilla o del Bajo	7	54,35
5.- Palquibudis	94	531,62
6.- San Joaquín	4	105,00
7.- Culenar	264	1.288,80
8.- La Huerta	243	1.009,321
9.- Mario Canales	1	6,00
10.- Peralillo Barandica	56	798,40
11.- Tonlemo	2	40,00
12.- Toma Tonlemo	1	15,00
13.- Mira Ríos	12	284,50
14.- Paula	7	299,00
15.- Constantué	19	60,60
16.- Idahue	64	494,15

	<u>Usuarios</u>	<u>Sup.Regada</u>
17.- Doñamávida	43	105,30
18.- Licantén Oriente	37	252,35
19.- Riego con Bomba Ribera Norte Río Mataquito	92	903,20
20.- Regantes con Bomba Ribera Sur Río Mataquito	46	215,60
Sub-Total Canales Río Mataquito	1.083	7.810,536

4.- Canales de Afluentes del Río Mataquito

a).- Canales del Estero Carretón:

1.- Pulmodón	7	108,96
2.- Santa Rosa	8	35,90
3.- La Higuera del Carretón	12	30,50
4.- Requiringua	1	315,00
5.- Del Cerro o San Simón	2	75,00
6.- Las Culebras	9	215,30
7.- Del Cerro o Santelices	24	213,40
8.- Canchilla o Carretón	5	141,40
9.- San Carlos o Santa Leonor	19	76,50
10.- Del Cerro-Colín	5	51,50
11.- El Morro	16	93,64
12.- Toma Los Amigos	6	25,45
Sub-Total Estero Carretón	114	1.382,55

Canales de Los Estero Pichuco:

1.- Toma Los Treiles	7	62,96
2.- Toma Monserrat	1	15,00
3.- Toma Los Puros	4	0,85
4.- Toma Tapia	7	3,10
5.- Toma Pinocho	1	17,00
6.- Toma Quezada	3	6,00
7.- El Principal del Pichuco	36	245,96
8.- Toma 2 Pichuco	1	50,00
9.- Toma del Arrayán	14	158,45
10.- Del Pichuco	8	16,45

	<u>Usuarios</u>	<u>Sup.Regada</u>
11.- La Esperanza de Pichuco	5	120,94
12.- Toma Santa Elena	1	80,00
13.- Los Arrayanes	7	88,00
	<hr/>	<hr/>
Sub-Total Estero Pichuco	95	864,71
 <u>Estero Patagual:</u>		
1.- Toma El Peumal 1	1	10,00
2.- Toma El Peumal 2	1	50,00
3.- Toma San Gregorio	8	104,60
4.- Toma 1 Requiringua	1	60,00
5.- De la Bodega	1	60,00
	<hr/>	<hr/>
Sub-Total Estero Patagual	12	284,60
 <u>Derrames San Antonio Norte:</u>		
1.- San Pedro de Molina	9	119,30
2.- Villa Rotos	2	29,80
	<hr/>	<hr/>
Sub-Total Derrames San Antonio Norte.	11	149,10
<hr/>		
Sub-Total Sub-Sub-Cuenca del Estero Carretón.	232	2.680,96
 b).- <u>Estero Los Quillayes:</u>		
1.- Canal Bomba 1 Quillayes	1	40,00
 <u>Estero Los Tomates:</u>		
1.- Santa Julia	4	70,00
2.- Toma El Rulo	4	1,75
3.- Santa Emilia	12	127,12
4.- Del Bajo de Santa Emilia	24	85,64
	<hr/>	<hr/>
Sub-Total Estero Los Tomates	40	284,51
<hr/>		
Sub-Total Sub-Sub-Cuenca Estero Los Quillayes.	41	324,51

	<u>Usuarios</u>	<u>Sup.Regada</u>
c).- <u>Estero Villaseca:</u>		
1.- Huaquén	21	111,35
2.- El Ajial	1	150,00
	<hr/>	<hr/>
Sub-Total Estero Villaseca	22	261,35
 <u>Estero Culenar:</u>		
1.- Riego con Bomba del Estero Culenar.	9	75,00
 <u>Quebrada Peumo Blanco:</u>		
1.- Riego con Bomba Quebrada Peumo Blanco.	1	10,00
 <u>Estero La Quebrada:</u>		
1.- Riego con Bomba de Estero La Quebrada.	2	8,00
	<hr/>	<hr/>
Sub-Totalde Sub-Sub-Cuenca Estero Villaseca.	34	354,35
 d).- <u>Canales del Estero La Laguna de Curepto y Afluentes</u>		
<u>Estero La Laguna de Curepto:</u>		
1.- Regantes con Bomba	11	28,55
 <u>Estero El Rodeo:</u>		
1.- Riego con Bomba	3	1,00
 <u>Estero de Huelón:</u>		
1.- Huelón Arriba	28	42,30

	<u>Usuarios</u>	<u>Sup.Regada</u>
2.- Huelón Abajo	5	9,40
3.- Resto de Huelón	2	9,00
	<hr/>	<hr/>
Sub-Total	35	40,70
 <u>Estero Rapilermo:</u>		
1.- Riego con Bomba	5	9,50
 <u>Estero Domulgo:</u>		
1.- Riego con Bomba	15	14,00
 <u>Estero Quebrada de Reyes:</u>		
1.- Riego con Bomba	1	1,50
 <u>Estero El Manzano:</u>		
1.- Riego con Bomba	1	2,00
<hr/>		
Sub-Total Canales Sub-Sub-Cuenca Estero La Laguna de Curepto.	71	97,25

e).- Otros Esteros AfluentesEstero Palquibudis:

1.- Toma Letelier	1	10,00
-------------------	---	-------

Estero Eloísa:

1.- Toma Eloísa	1	0,25
2.- Eloísa La Huerta	12	10,20

Sub-Total Estero Eloisa	<hr/> 13	<hr/> 10,45
-------------------------	----------	-------------

	<u>Usuarios</u>	<u>Sup.Regada</u>
<u>Estero Limávida:</u>		
1.- Riego con Bomba	6	7,20
<u>Estero Buche:</u>		
1.- Buche	7	1,20
<u>Estero El Rincón:</u>		
1.- Toma 1 El Rincón	3	1,50
2.- Toma 2 El Rincón	5	2,60
3.- Toma 3 El Rincón	1	0,30
Sub-Total	<hr/> 9	<hr/> 4,40
<u>Estero Rinconada de Núñez:</u>		
1.- Rinconada de Núñez	7	2,30
<u>Estero Pichilemu:</u>		
1.- Pichilemu	1	5,00
<u>Estero La Leonera:</u>		
1.- La Leonera	2	3,08
<u>Estero Culenar de Curepto:</u>		
1.- Riego con Bomba	1	2,00
<u>Estero Escalona:</u>		
1.- Toma Lourdes	1	5,00

	<u>Usuarios</u>	<u>Sup.Regada</u>
<u>Quebrada El Molino:</u>		
1.- Del Tranque Tonlemo	4	160,00
<u>Quebrada Huapi:</u>		
1.- Quebrada Huapi	3	1,03
<u>Estero Los Cuervos:</u>		
1.- Toma 1 Los Cuervos	1	12,00
2.- Toma 2 Los Cuervos	1	22,00
3.- Toma 3 Los Cuervos	1	39,00
Sub-Total	<u>3</u>	<u>39,00</u>
<u>Estero Médano:</u>		
1.- Médano	1	1,00
<u>Estero Badillo:</u>		
1.- Badillo	1	10,00
Sub-Total Otros Esteros	<u>60</u>	<u>242,66</u>

f).- Vertientes y Derrames:

1.- La Estancia	1	30,00
2.- Del Medio	1	20,00
3.- Soleras de La Estancia o Viña Vieja	31	505,00
4.- Vertiente Estadio	1	8,00
5.- Mirasol	2	43,00
6.- Paraguay	1	30,00
7.- El Pinar	2	40,00
8.- Derrames Santa Lucía 1	2	25,50
9.- Derrames Santa Lucía 2	20	352,75
10.- Derrames Santa Lucía 3	1	8,40

	<u>Usuarios</u>	<u>Sup.Regada</u>
11.- Derrames Santa Lucía 4	8	31,95
12.- Derrames Santa Lucía 5	7	63,15
13.- Derrames Juan XXIII	1	1,50
14.- Derrames San Gregorio	2	2,50
15.- Derrames Los Tomates	1	1,00
16.- Derrames Requingua	2	10,00
17.- Derrames La Campana	19	96,65
18.- Toma Boudón	1	6,00
19.- Derrames El Villano	2	16,00
20.- Derrames Parronal	4	39,00
21.- Tranque Barandica	2	8,00
22.- Vertiente Los Laureles	3	3,30
23.- Vertiente El Molino	3	3,10
24.- Vertiente El Cerro	1	2,00
25.- Vertiente La Quinta	1	1,00
Sub-Total Vertientes y Derrames	119	1.347,80
Total Sub- Cuenca Río Mataquito	1.640	12.858,066
Total Area del Estudio	6.888	61.974,104

NOMINA DE PROYECTOS DE DIVISION DE AGUAS
APROBADOS POR EL SERVICIO AGRICOLA Y GANADERO (SAG)

Comuna	Nombre del Proyecto	Número y año de la Resolución SAG		Canales incluidos
		N°	Año	
Hualañé	Peralillo	94	1979	Peralillo-Barandica, La Huerta y Derrames
	Barandica	1.863	1984	Mira-Ríos y Peralillo-Barandica.
Molina	Micaela	1.259	1984	Quecheregua
	Pirhuín	1.367	1984	Pirhuín
	Santa Magdalena	623	1981	Pirhuín, Aránguiz, <u>Ma</u> <u>ravilla</u> .
	San Camilo y Las Rosas	1.691	1985	El Cerrillo y Ramírez y Rinconada.
Sagrada Familia	Colín	1.168	1985	El Morro, Del Cerro-Co <u>lín</u> , Quillayes, Del Ce <u>rr</u> o o Santelices, <u>Ma</u> <u>ri</u> <u>tata</u> , Toma Los Amigos, San Pedro, Lo Rojas o San Juan, San Carlos-Santa Leonor, Estero <u>Pi</u> <u>ch</u> uco y Derrames.
Curicó	El Maitén	3.295	1980	La Obra de Arriba, La Obra del Medio y La obra de Abajo.
	Santo Domingo	1.654	1984	La Obra de Arriba, El <u>Ba</u> <u>tr</u> al y Derrames.
	San Alberto	146	1985	La Obras del Medio, La Obra de Abajo, Derrames.
	Los Cristales (parte)	47	1985	Huañuñé, Derivado <u>Por</u> <u>ve</u> <u>nir</u> , Estero Guaiquillo, Estero Galdámez y <u>Derra</u> <u>mes</u> <u>Por</u> <u>ve</u> <u>nir</u> , Estero <u>Che</u> <u>quen</u> lemillo.
	Los Cristales (parte)	2.567	1979	Estero Guaiquillo.

	Chequenlemu	2.326	1980	Ramírez y Rinconada y Estero Chequenlemillo.
	El Peñón de Maren- go	1.815	1984	Huañuñé y Estero Che- quenlenillo.
Río Claro	El Aromo	948	1985	Purísima Concepción
	Las Mercedes	710	1981	Purísima Concepción
	San Gregorio	1.867	1984	Purísima Concepción
	Peñaflor	1.651	1984	Purísima Concepción
	Porvenir	1.657	1984	Purísima Concepción
	Casas Viejas	2.373	1979	Cumpeo
	Los Cerrillos	1.524	1979	Cumpeo

NOMINA DE PROYECTOS DE DIVISIONES DE AGUAS
EN TRAMITE DE APROBACION POR EL SAG.

<u>Comuna</u>	<u>Nombre del Proyecto</u>
Hualañé	Huerta Sur
Molina	El Cóndor
	El Libertador
	Luis Cruz Martínez
	Buena Fé Poniente
	Corcolén
	Buena Fé Oriente
	La Valdesina
	Alupenhue
	Santa Blanca
	Traluñé
Sagrada Familia	Juan XXIII
	Santa Adriana
	El Remolino
	Risco Negro
	Lautaro
	La Primavera
	20 de Julio
	Bernardo O'Higgins
	La Estrella
Curicó	Los Castaños
	Las Mercedes
	Viña París
	El Zinc B
	La Florida
	Casas Grandes
	Santa Olga
	El Zinc A
Licantén	Idahue

LISTADO DE TRANQUES MENORES.

N° Tranque	Propietario	Uso	Ubicación Comuna ROL	Capacidad	Planos
1	Von Heydwolff Ostwald, Everhard	R	Molina 641-2	5.000	1
2	Comunidad Canal Nuevo de Urzúa, Derivado 1. San Jorge	R	Molina 636-19	12.000	8
3A	Comunidad Canal Valdés Carrera	R	Molina 640-15	7.000	7 y 8
3B	Comunidad Canal Valdés Carrera	R	Molina 640-17	10.000	7 y 8
3C	Comunidad Canal Vertiente Las Pataguas	R	Molina 640-17	3.000	8
4	Pons Franco, Jesús	R	Molina 623-10	6.000	9
5	Calvo y Cia. Ltda.	R	Molina 634-7	5.000	8
6	Comunidad Canal La Patagua, Sub-derivado 1.1 Calleuque	R	Molina 635-16	5.000	8
7	Comunidad Canal Cumpeo Derivado 1. Cerrillo	R	Río Claro BC T7	5.000	6 y 12
8A	Sociedad Agrícola Bravo y Eisendecker	R	Río Claro 21-2	3.000	12
8B	Sociedad Agrícola Bravo y Eisendecker	R	Río Claro 21-2	3.000	12
9	Pinto Casanova, José Santo	R	Río Claro 21-188	1.000	12
10	Comunidad Canal Cumpeo Sub-derivado 1.1.1 Las Hormigas	R	Río Claro 21-237	3.000	12
11	Comunidad Canal Cumpeo Sub-derivado 1.2 Casas Viejas	R	Río Claro 21-241	4.000	6
12	Comunidad Canal Cumpeo Derivado 2. Monte Oscuro	R	Río Claro 21-247	1.500	7

13	Comunidad Canal Cumpeo, Derivado 3. Santa Julia	R	Río Claro 21-29	5.000	13
14	Comunidad Canal Cumpeo, Derivado 4. Santa Lucía	R	Río Claro 21-260	30.000	13
15A	Martín Rouseau, Gastón David	R	Río Claro 24-45	30.000	19
15B	Martín Rouseau, Gastón David	R	Río Claro 24-45	5.000	19
16	Enrique Zaror y Cia Ltda.	R	Río Claro 24-184	40.000	19
17	Comunidad Canal Purísima Concepción, Matriz	R	Río Claro 24-183	20.00	25
18	Comunidad Canal Purísima Concepción Derivado 1. Peñaflor	R	Río Claro 27-110	45.000	14
19	Comunidad Canal Purísima Concepción Derivado 1. Peñaflor	R	Río Claro 26-35	10.000	14
20	Comunidad Canal Purísima Concepción Sub-derivado 1.5 Tranque Peñaflor Viejo	R	Río Claro 26-42	25.000	14
21	Comunidad Canal Purísima Concepción Derivado 2. Mercedes Purísima	R	Río Claro 21-106	25.000	13
22	Comunidad Canal Purísima Concepción Sub-derivado 2.1 Tranque Santa Rosa	R	Río Claro 21-167	20.000	13
23	Comunidad Canal Purísima Concepción Derivado 3. La Obra	R	Río Claro 22-58A	10.000	12 y 13
24	Comunidad Canal Purísima Concepción Derivado 4. Los Aromos	R	Río Claro 22-111	20.000	13
25	Comunidad Canal Purísima Concepción Sub-derivado 6.1 Tranque Canoas Negras	R	Río Claro 24-163	25.000	25
26	Comunidad Canal Purísima Concepción Sub-derivado 6.1 Tranque Canoas Negras	R	Río Claro 23-10	20.000	19
27	Comunidad Canal Pelarco-Buena Unión Derivado 5. El Milagro	R	Pelarco 85-257	15.000	18

28A	Comunidad Canal Pelarco-Buena Unión Derivado 7. San Rafael	R	Pelarco 85-266	10.000	24
28B	Comunidad Canal Pelarco-Buena Unión Derivado 7. San Rafael	R	Pelarco 85-234B	8.000	24
29	Escobar Castro, Inés del Carmen	R	Molina RV-2-D7	1.000	16
30	Comunidad Canal Maritata Derivado 1.	R	Sgda. Familia 121-34	20.000	22
31	Comunidad Canal Quillayes	R	Sgda. Familia 141-29	10.000	22
32	Forestal Los Quillayes	R	Sgda. Familia 140-51	12.000	26
33A	Comunidad Canal Quillayes	R	Sgda. Familia 140-106	30.000	26
33B	Comunidad Canal Quillayes	R	Sgda. Familia 140-51	10.000	26
34	Comunidad Canal Viejo Los Niches o San Jorge	R	Curicó 545-1	30.000	9
35	Comunidad Canal Viejo Los Niches o San Jorge, Derivado 1. San Luis o La Patagua	R	Curicó 551-49	3.000	10
36	Comunidad Canal Huañuñe, Derivado 4. Florida Alto	R	Curicó 536-17E	3.500	10
37	Hermanos Escobar Gamboa Ltda.	R	Curicó 537-206	3.000	10
38	Comunidad Canal La Vertiente	R	Curicó 539-11	1.000	3
39	Comunidad Canal Chequenlemillo	R	Curicó 539-52	4.000	3
40	Comunidad Canal Toma Primor	R	Curicó 539-2	1.000	3
41	Comunidad Canal Los Maquis	R	Romeral 58-18	10.000	4

42	Comunidad Canal Majadilla o Del Cerro	R	Rauco 36-44	7.000	27
43	Sociedad Agrícola Santa Sabina	R	Sgda. Familia 240-3	15.000	30
44	Sociedad Agrícola Requiñua Ltda.	R	Sgda. Familia 129-1	3.000	22
45	Comunidad Canal Las Culebras	R	Sgda. Familia 121-4	15.000	22
46	Comunidad Canal Toma Los Treiles	R	Sgda. Familia 624-115	3.000	16
47	Comunidad Canal La Huerta	R	Hualañé 168-28	7.000	31
48	Comunidad Canal Tranque Barandica	R	Hualañé 160-13	45.000	31
49	Ramos Tapia, Nelson	R	Licantén 168-3	3.000	35
50	Avilés Reyes, Arturo del Carmen	R	Curicó 539-17A	1.500	3
51	Hernández Franco, Roberto	R	Romeral 62-2	5.000	4
52	Comunidad Canal Purísima Concepción Sub-derivado 1.1 Peñaflor Uno	R	Río Claro 27-129	25.000	8
53	Comunidad Canal Purísima Concepción Derivado 1. Peñaflor	R	Río Claro 27-115	15.000	8
54	Calvo González, Fernando	R	Molina 634-8	10.000	8
55	Comunidad Canal Nuevo Los Niches, Derivado 2. Santa Rosa	R	Curicó 552-15	15.000	9
56	Scagliotti Barbano, Pablo	R	Río Claro 22-35	20.000	12
57	Bravo Perucca, Daniel Emilio	R	Río Claro 21-337	10.000	12

58	Bravo Perucca, Daniel Emilio	R	Río Claro 21-337	5.000	12
59	Léniz Regard, María Artemisa	R	Río Claro 21-317	5.000	12
60	Comunidad Canal Pelarco-Buena Unión Derivado 2. Villa Los Robles	R	Río Claro 24-114	130.000	13
61	Comunidad Canal Pelarco-Buena Unión Derivado 6. Los Cuncos	R	Río Claro 85-238	15.000	18
62	Comunidad Canal Pelarco-Buena Unión, Matriz	R	Río Claro 25-28 B	20.000	20
63	Comunidad Canal Pelarco-Buena Unión, Matriz	R	Río Claro 25-120	10.000	20
64	Comunidad Canal Ramírez y Rinconada	R	Molina 617-38 A	8.000	21
65	Pérez Canto Sáez, Gonzalo	R	Río Claro 22-2	12.000	13
66	Comunidad Canal La Patagua Sub.der.1.2. Santa Elena	R	Río Claro 632-14	3.000	9

TRANQUES MAYORES

Tranque Tonlemo (Nº47), pertenece a la Comunidad del Canal del Tranque Tonlemo, se ubica en el predio Rol 204-49 de Curepto y posee una capacidad útil de 1.609.000 m³.

Este tranque se encuentra en buen estado, y de la mantención y funcionamiento está a cargo de los regantes beneficiados en esta obra (Comuneros del Canal del Tranque Tonlemo).

El muro principal tiene una longitud de 300 m., altura promedio de 15 m. y como obra de seguridad posee un vertedero de 10 metros de longitud.

Esta obra se encuentra representada en el plano 30.

CATASTRO DE USUARIOS DE LOS RIOS LONTUE Y MATAQUITO

0303.

1. Apoyo Riego
2. Riego
3. Agua Potable

LISTADO DE POZOS

N° Pozo	Nombre del Propietario Nombre del Predio	N° Encuesta	Comuna Rol	Uso	Especificación del Uso	Plano
1	Fisco Escuela Pública-Pichingal	5150	631-85	2	0,10 hás.	9
2	Catalán Gómez Pedro Ignacio El Peral	3023	Curicó 545-12	1	Apoyo a Canal: Viejo Los Niches o San Jorge, Der. 2. Comunero.	9
3	Agrícola El Monte Fundo Santa Cecilia	701	Molina 632-12	1	Apoyo a Canal: La Patagua, Der. 2 Quechereguas	9
4	Agrícola El Monte Fundo Santa Cecilia	701	Molina 632-12	1	Apoyo a Canal: La Patagua, Der. 2 Quechereguas	9
5	Agrícola El Monte Fundo Santa Cecilia	701	Molina 632-12	1	Apoyo a Canal: La Patagua, Der. 2 Quechereguas	9
6	Cooperativa de Vivienda Villa Campe <u>s</u> sina Santa Elena. Area de Deportes	3114	Curicó 536-21	1	Apoyo a Canal: Nuevo Los Niches, Der. 3 La Flori <u>d</u> da.	9
7	Fuente Mendoza Albino del Carmen Parcela 4 Los Castaños	3379	Curicó 551-23	1	Apoyo a Canal: La Obra de Arriba, Der. 2 El Moli <u>n</u> no.	10
8	Petinelli Ibarra, Víctor Fundo Marengo	5151	Curicó 549-2	2	129,8 hás.	10
9a	Cooperativa de Vivienda Villa Campe <u>s</u> sina Santa Elena. Area de Deportes	3114	Curicó 536-21	1	Apoyo a Canal: Nuevo Los Niches, Der. 3 La Flori <u>d</u> da.	10
9b	Soc. Federico Muñoz Canales y Cía. Fundo Marengo San José	3234	Curicó 536-1	1	Apoyo a Canal: Huañuñé, Der. 3 Peñón de Marengo	10
10	Moya Bobadilla Luis Aliro Parcela 17 San Enrique	1038	Río Claro 21-367	1	Apoyo a Canal: Cumpeo, Der. 6 San Enrique	12
11	Moya Bobadilla Luis Aliro Parcela 17 San Enrique	1038	Río Claro 21-367	1	Apoyo a Canal: Cumpeo, Der. 6 San Enrique	12
12	Frutícola Quechereguas Ltda. Huerto de Quechereguas	700	Río Claro 632-5	1	Apoyo a Canal: La Patagua, Der. 2 Quechereguas	15

N° Pozo	Nombre del Propietario Nombre del Predio	N° Encuesta	Comuna Rol	Uso	Especificación del Uso	Plano
13	Dirección de Obras Sanitarias Agua Potable San Ignacio	2257	Molina 627-134	3	Agua Potable para: San Ignacio	16
14	Tapia Ramos Nelson Santa Ana	2296	Sgda.Familia 126-25	1	Apoyo a Canal: La Isla	16
15	Industria Azucarera Nacional Maquehua Alto	3495	Curicó 548-1	1	Apoyo a Canal La Obra de Abajo o Maquehua	16
16	Industria Azucarera Nacional Maquehua Alto	3495	Curicó 548-1	1	Apoyo a Canal La Obra de Abajo o Maquehua	16
17	Agua Potable Cooperativa Tutuquén Alto Ltda.	3915	Curicó 526-20	3	Agua Potable para: Cooperativa Tutuquén Alto	17
18	Rojas Oyarce Luis Ricardo El Vaticano	5152	Curicó 508-25	2	12,14 hás.	17
19	Correa Fuenzalida Osvaldo San Ramón	5153	Curicó 503-4	2	6,0 hás.	17
20	Correa Fuenzalida Osvaldo San Ramón	5154	Curicó 503-4	2	6,0 hás. 6,0 hás.	17
21	Correa Fuenzalida Osvaldo San Ramón	5155	Curicó 593-4	2	6,0 hás.	17
22	Correa Fuenzalida Osvaldo San Ramón	5152	Curicó 503-4	2	6,0 hás.	17
23	Correa Fuenzalida Osvaldo San Ramón	5157	Curicó 503-4	2	6,0 hás	17
24	Chanceaulme Juan Luis Predio Camarico	1070	Río Claro 24-25	1	Apoyo a Canal: Purísima Concepción	19
25	Brunel Cáceres José Angel Santa Blanca	5158	Río Claro 23-3	2	60,0 hás.	19

N° Pozo	Nombre del Propietario Nombre del Predio	N° Encuesta	Comuna Rol	Uso	Especificación del Uso	Plano
26	Población La Purísima s/n.	454	Molina 622-14	1	Apoyo a Canal: Ramírez y Rinconada	20
27	SENDOS Fundo San Pedro	4102	Ranco 35-11	3	Agua Potable para: Palquibudis (cañería 3")	27
28	SENDOS Fundo San Pedro	5159	Hualañé 158-46	3	Agua Potable para: Hualañé	32
29	SENDOS Fundo San Pedro	5160	Hualañé 158-46	3	Agua Potable para: Hualañé	32
30	SENDOS Fundo San Pedro	5161	Hualañé 158-46	3	Agua Potable para: Hualañé	32
31	Suc. Eleazar Espina Arenas El Cóndor	4360	Licantén 152-20	1	Apoyo a Canal: Licantén Oriente	33
32	Suc. Eleazar Espina Arenas El Cóndor	4360	Licantén 152-20	1	Apoyo a Canal: Licantén Oriente	33
33	Suc. Eleazar Espina Arenas El Cóndor	4360	Licantén 152-20	1	Apoyo a Canal: Licantén Oriente	33
34	Guerra Canas Herminda El Peral	5162	Licantén 154-4	2	0,80 hás.	33
35	Reyes González, Marina Lautaro	5163	Licantén 152-26	2	0,50 hás.	34

JUNTA DE VIGILANCIA DEL RIO LONTUE

El Río Lontué está bajo la jurisdicción legal de la Junta de Vigilancia del Río Lontué, cuyos estatutos están inscritos a Fs. 32 # 33 de 1956 en el Registro de Propiedades de Aguas del Conservador de Bienes Raíces de Molina y aprobados por el Decreto N°2467 del Ministerio de Obras Públicas y Vías de Comunicación, de fecha 31 de Marzo de 1955.

La Junta de Vigilancia controla el Río Lontué desde su confluencia con el Río Colorado, en la zona cordillerana, hasta la boca toma del Canal Trapiche, en la ribera sur, al poniente de la Carretera Panamericana.

El cauce está dividido en 110,71 partes o acciones que están distribuidas entre 26 canales. La nómina es la siguiente:

<u>Canal</u>	<u>Acciones</u>
1.- Cumpeo	9,68
2.- Yacal	2,70
3.- Purísima Concepción	8,54
4.- Buena Fe	1,02
5.- Nuevo de Urzúa	3,00
6.- Buena Paz	0,71
7.- Valdés Carrera	4,26
8.- Pelarco-Buena Unión	2,20
9.- Ramírez y Rinconada	4,36
10.- Cáceres	0,63
11.- Lazo	0,44
12.- Pataguas	12,10
13.- Río Seco	14,00
14.- Aránguiz	1,09
15.- Pirhuín	4,08

16.-	Trapiche	1,74
17.-	Opacino	0,35
18.-	Potrero Grande	0,70
19.-	Comunero La Florida	1,45
20.-	Viejo Los Niches	5,15
21.-	Ramírez Martínez	2,86
22.-	Peumo	3,88
23.-	Nuevo Los Niches	16,30
24.-	González Rana	0,89
25.-	Huañuñé	3,88
26.-	Lo Obra	4,70
		<hr/>
	Total	110,71

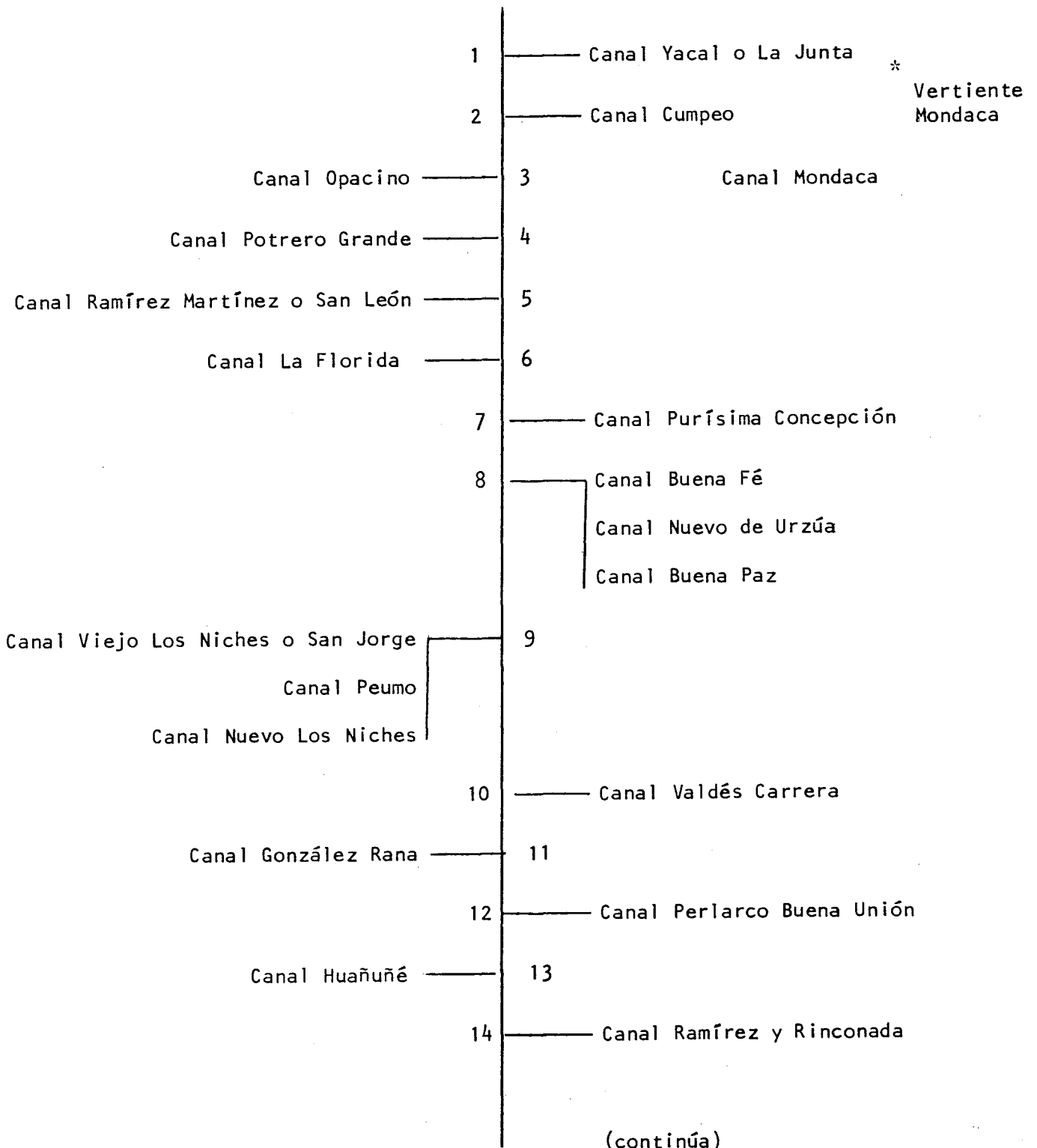
El canal Los Pobres de Pichingal extrae aguas del Lontué pero no pertenece a la Junta de Vigilancia.

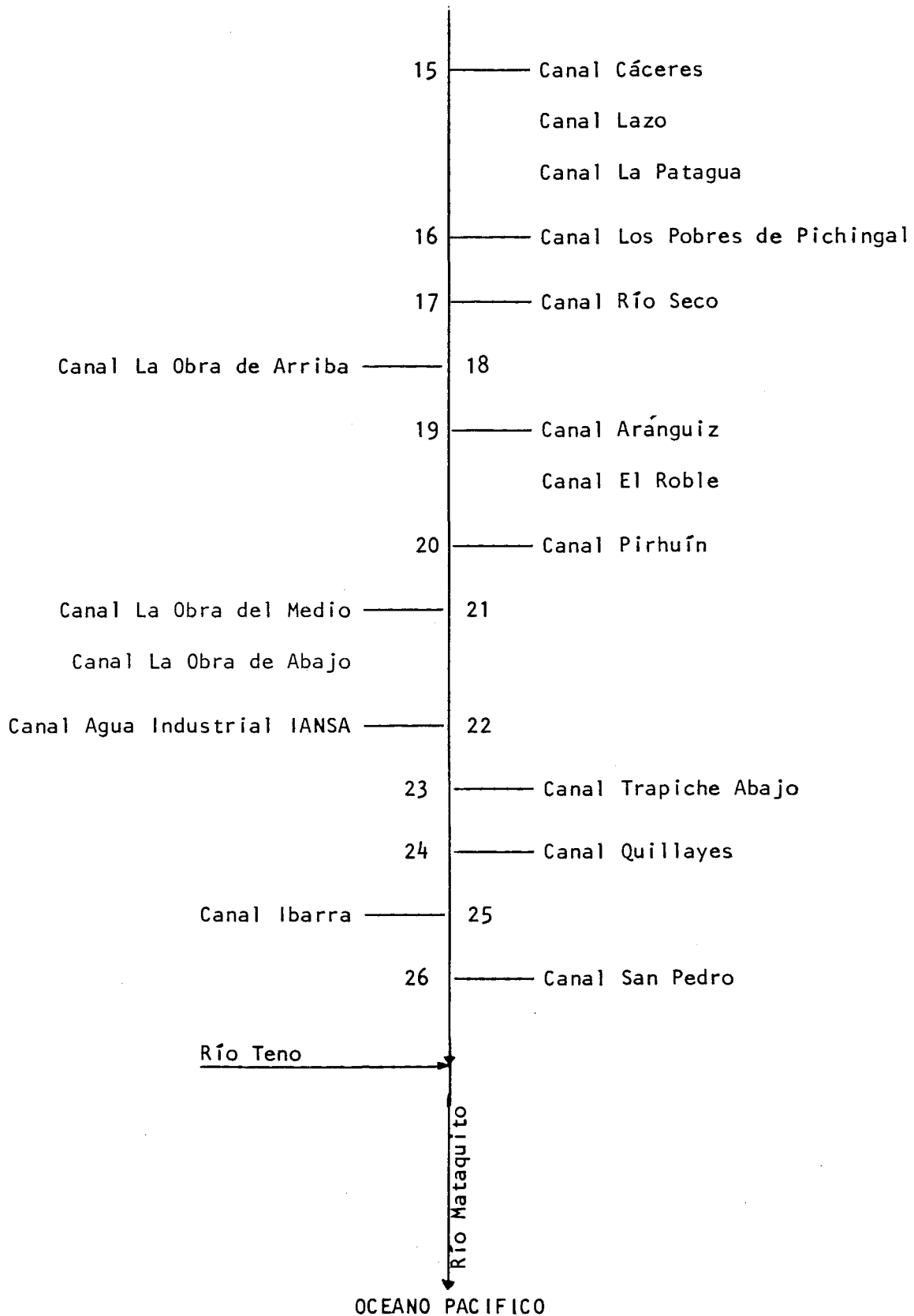
Existen otros canales ubicados aguas abajo de la zona controlada por la Junta de Vigilancia, como son los canales Quillayes, Ibarra, etc.

La Junta de Vigilancia tiene su sede en la ciudad de Molina, y su domicilio en Avenida Luis Cruz Martínez N° 354.

El Río Lontué constituye una de las tres sub-cuencas que forman la Hoya del Río Lontué.

DIAGRAMA UNIFILAR DEL RIO LONTUE





CANAL YACAL O LA JUNTABOCATOMA N°1.-Características Físicas

El canal se origina en la ribera izquierda del Río Lontué, vecino al Rol 641-5 de Molina. El agua se desvía mediante barrera de pedraplén y un muro de concreto.

Para la regulación del caudal cuenta con una compuerta lateral, y dos frontales de 1,5 mts. cada una.

El canal tiene una longitud total de 32,70 km. y posee 29 obras de arte y 1 de figuración.

El canal entre los saques 2 y 3 atraviesa, mediante un sifón el Canal Cumpeo.

Obras de Arte

Canal Matriz	Túnel	Sifón	Canoa	Puente	Tubo	Marco	Compuerta	Total
Yacal o La Junta	-	1	-	6	1	4	1	13
Der. 1. Durazno	-	-	2	3	1	1	-	7
Der. 2. Canal Los Petriles	1	-	-	2	-	1	-	4
Sub. Der.2.1. C. Lomas de Romeros	-	-	-	1	-	-	-	1
Sub. Der.2.2. C. Reserva o del Medio	-	-	-	3	1	-	-	4
Totales	1	1	2	15	3	6	1	29

B.- Acciones de la Fuente y Distribución

Al canal le corresponden 2,70 acciones del Río Lontué.

Los derechos en el canal están divididos en 3.144 acciones o regadores, cuya distribución inicial se presenta más adelante.

C.- Constitución Legal

El canal se encuentra organizado legalmente como Asociación de Canalistas del Canal Yacal o La Junta.

La actual directiva es la siguiente:

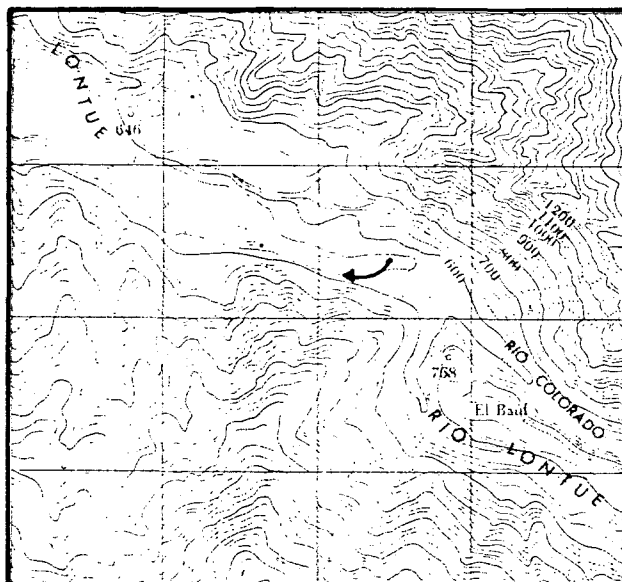
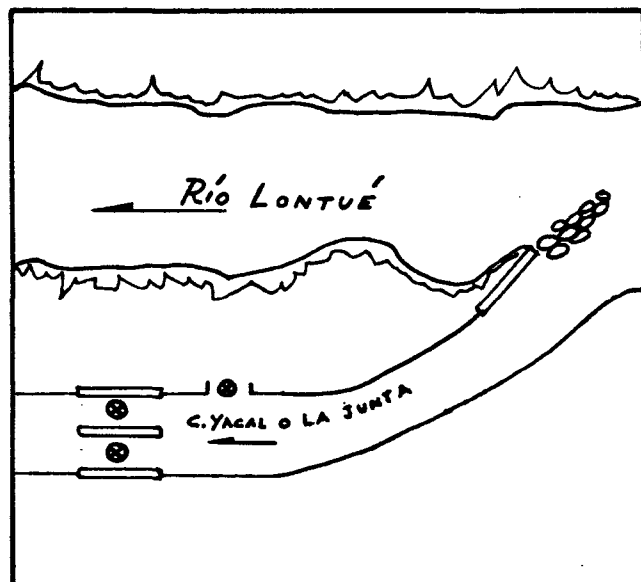
Presidente : Alberto Girardi (reside en el Fundo los Petriles)
Secretario : Everhard Von Heydwolff O.
Director : Luis Castillo
Celador : Walter Zúñiga (reside en el Sitio 21 de Alupanhue).

El domicilio de la Asociación del Canal Yacal o La Junta es la ciudad de Molina. Los estatutos están inscritos a Fs. 3 # 4 de 1952 en el Registro de Propiedad de Aguas del Conservador de Bienes Raíces de Molina y el decreto que otorgó su existencia legal es el 1634 del año 1952.

ASOCIACION DE CANALISTAS CANAL YACAL O LA JUNTA

Nómina de Regantes y Derechos de Agua que aparecen inscri-
tos a Fs. 3 # 4 de 1952 en el Registro de Propiedad de Aguas del Conserva-
dor de Bienes Raíces de Molina.

<u>Nombre</u>	<u>Fundo</u>	<u>Acciones</u>
1.- Roberto Simpson Claro	Hijuela N°1 Las Casas, N°3 San Rafael y N°6 El Patagual.	798,80
2.- Gabriela Tejado Oliva	Hijuela Segunda El Carmen.	202,60
3.- Hernán Ojeda Rivera	Hijuela N°4 El Manza no.	151,00
4.- Sergio Falcón Coke y Jaime López Vicenta	Hijuela N°5 La Compañía	112,10
5.- Leoncio Murita Canales y Isabel Falcón de Murita	Hijuela Los Pretiles	672,00
6.- Enrique Rodríguez Aguirre José Antonio Rodríguez A. y Guillermo Aguirre Edwards	Hijuela Durazno Oriente	245,50
7.- Orlando Badines Sepúlveda Luis Oscar Badines S. Eulalia Badines Sepúlveda	Hijuela Durazno Poniente	259,50
8.- Adriana Falcone Coke	Hijuela El Peumal	272,50
9.- Augusto Falcone Coke	Hijuela Las Arúles	255,00
10.- Roberto Falcone Coke	Hijuela El Cullenar	175,00
		<hr/> 3.144,00

RÍO LONTUEFECHA MARZO 1985CANAL YACAL O LA JUNTABOCATOMA 1UBICACIONCROQUIS

DESCRIPCION DE LA BOCATOMA La bocatoma de tipo permanente, se ubica sobre la ribera izquierda del Río Lontué, vecino al Rol 641-5 de Molina. El agua se desvía mediante barrera de pedraplén y un muro de concreto. Para la regulación del caudal cuenta con una compuerta lateral, y dos frontales de 1,5 mts.cada una.

El acceso es por el camino a El Culenar.

SECCION DE CONTROL Para el control del caudal se cuenta con seis marcos partidores ubicados en zonas donde el caudal a desviar es grande (Ej. entrega N°2 Derivado 1. Durazno). Además se cuenta con tres compuertas en la bocatoma 2 frontales y una compuerta lateral de descarga al río.

OBSERVACIONES El canal sirve al riego de 63 usuarios, y riega un total de 1.331,61 hás. Los usuarios están organizados legalmente y pertenecen a la Asociación de Canalistas del Canal Yacal o La Junta. Además, tienen los derechos inscritos en el Conservador de Bienes Raíces de Molina a Fs. 3 # 4 de 1952.

Las acciones del canal son 3.144.-

La directiva actual del canal tiene como presidente a don Alberto Girardi, él vive en el Fundo Los Pretiles, como Aguatero a don Walter Zúñiga, que vive en el Sitio 21 de Alupenhue.

El canal cuenta con un embalse de regulación nocturno, con una capacidad de 35.000m³; éste se ubica en el Rol 641-2 de Molina.

El canal se representa en las láminas 1, 2, 7 y 8.

La Junta de Vigilancia fue autorizada por Decreto 1634 del año 1952 del Ministerio de Obras Públicas.

CUADRO RESUMEN

CUENCA RIO MATAQUITO

FUENTE RIO LONTUE

AFLUENTE DE RIO MATAQUITO

SUB-CUENCA RIO LONTUE

CANAL YACAL O LA JUNTA

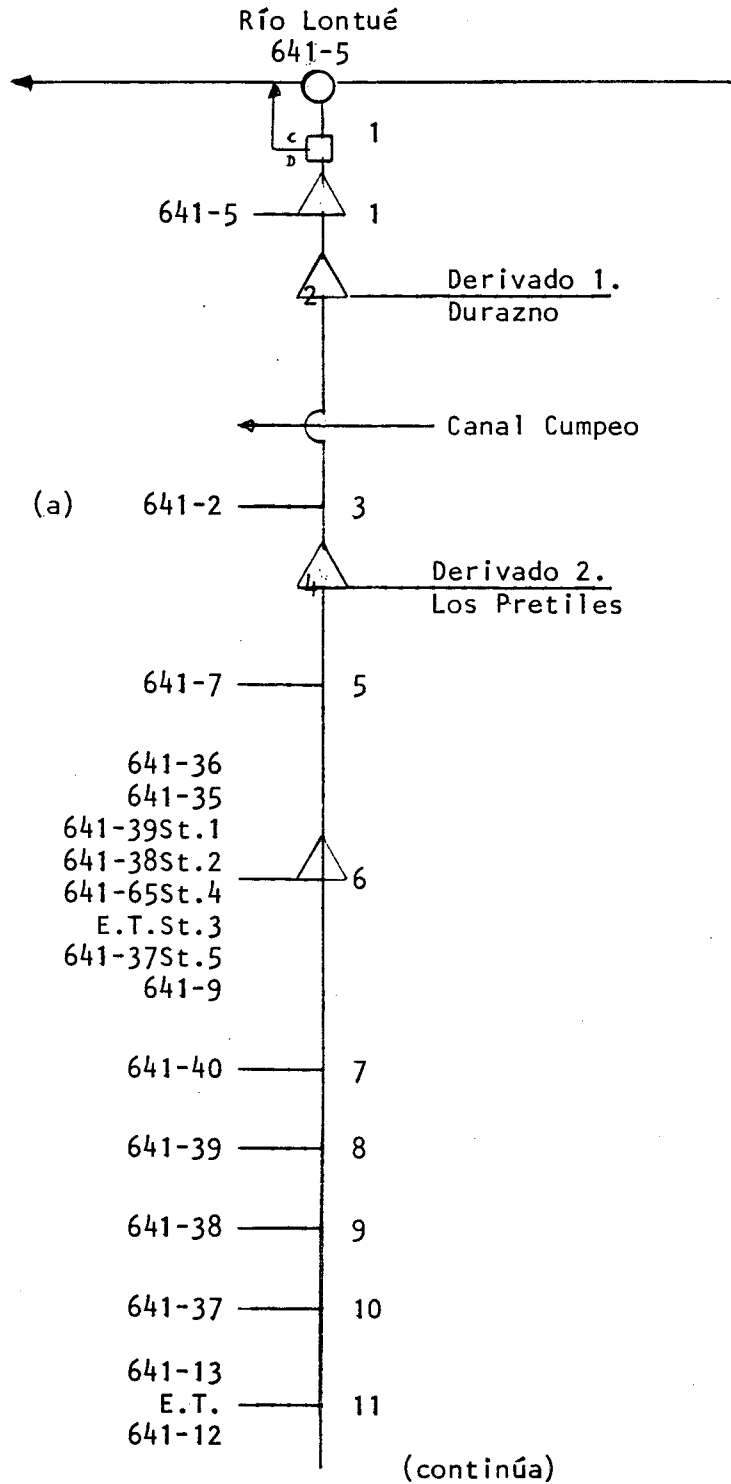
SUB-SUB - CUENCA _____

CANAL MATRIZ	DERIVADO	SUB-DERIVADO	SUB-SUB DERIVADO	NUMERO DE REGANTES	NUMERO DE ENCUESTA	DOTACION m ³ /Hd/año	SUPERFICIE (Hd)	LONGITUD DEL CANAL Km	Nº DE OBRAS DE ARTE	Nº DE OBRAS REGULACION
Yacal o La Junta	1. Durazno 2. Los Pretiles	2.1.C.Lomas de Romero 2.2.C.Reserva o Del Medio		28	28	16.500	474,85	14,00	13	-
				13	13	16.500	276,48	8,00	7	-
				7	7	16.500	414,00	5,00	4	-
				8	8	16.500	59,80	2,85	1	-
				7	7	16.500	106,48	2,85	4	1
Totales				63	63	16.500	1.331,61	32,70	29	1

Total Acciones:
 Total Hás.Reg.: 1.331,61
 Total Regantes: 63

RIO LONTUE
CANAL YACAL O LA JUNTA

Acciones:
 Hás.Reg.: 474,85
 Regantes: 28

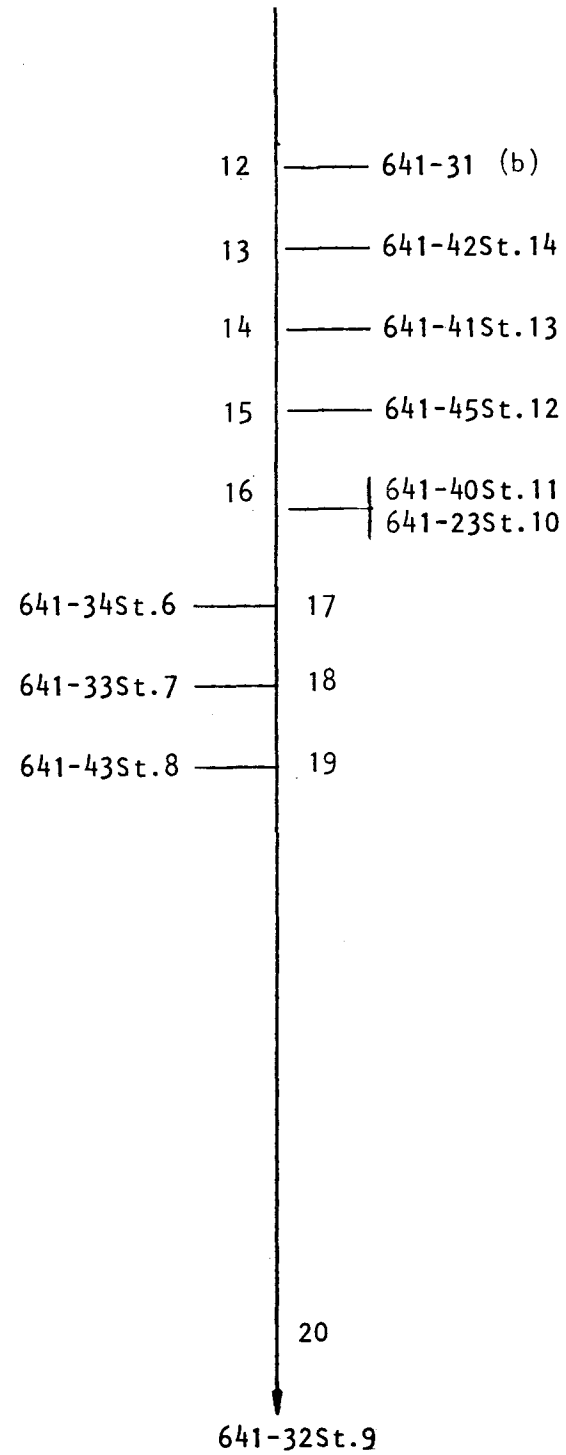


(a) Riega por Sub-der.2.2. Reserva o Del Medio,
 Canal Yacal o La Junta.

COMUNA: MOLINA
 Planos: 1,2,8

RIO LONTUE
CANAL YACAL O LA JUNTA

(continuación)



(b) Riega por Der. 2. Los Pretiles, Canal Yacal o La Junta.

COMUNA : MOLINA

CUENCA: RIO MATAQUITO

FUENTE: RIO LONTUE

SUB CUENCA: RIO LONTUE

CANAL MATRIZ: YACAL O LA JUNTA

1/2

SUB SUB CUENCA:

CANAL DERIVADO:

CANAL SUB DERIVADO:

ENCUESTA Nº	COMUNA ROL SII	NOMBRE DEL PROPIETARIO NOMBRE DEL PREDIO	ACCIONES	U S O	SUP.(Hd) VOL.	Lugar inscripcion Fs. Nº Año
1	Molina 641-5	Eben Oyanedel. Eugenio Fritz Erwin Fundo El Culenar	175	R	86,00 16.500	C.B.R.de Molina. 12 13 1982
2	Molina 641-2	Von Heydwolff Ostwald, Everhard (a) Fundo Alupenhue (Ex-Reserva Cora)	s/inf.	R	8,00 16.500	S/inf.
3	Molina 641-7	Ojeda Rivera, Hernán Augusto Fundo El Manzano	"	R	75,00 16.500	"
4	Molina 641-36	Catalán Devlahovich, Juan Ramón y Parcela 5. El Yacal Mario César	"	R	26,00 16.500	"
5	Molina 641-35	Torres Rojas, Ramón Ignacio Parcela 4 Alupenhue	"	R	18,00 16.500	"
6	Molina 641-39St.1	Palma Aliaga, Fernando Sitio 1. El Yacal	"	R	1,00 16.500	"
7	Molina 641-38St.2	Andelo Alvarez, Daniel Sitio 2. El Yacal	"	R	0,30 16.500	"
8	Molina 641-65St.4	Contreras Espinoza, Angel Marcial Sitio 4. El Yacal	"	R	1,00 16.500	"
9	Molina E.T.St.3	Carrasco Mejías, Mauricio Segundo. Sitio 3. El Yacal	"	R	0,90 16.500	"
10	Molina 641-37St.5	Calorio Capacchione, Miguel Sitio 5. El Yacal	"	R	0,80 16.500	"
11	Molina 641-9	I. Municipalidad de Molina Escuela Básica G-294 El Yacal	"	R	0,35 16.500	"
12	Molina 641-40	Catalán Devlahovich, Mario César Parcela 9. Alupenhue	"	R	23,90 16.500	"
13	Molina 641-39	Palma Aliaga, Fernando Parcela 8. Alupenhue	"	R	22,40 16.500	"
14	Molina 641-38	Andelo Alvarez, Daniel Parcela 7. Alupenhue	"	R	23,60 16.500	"
15	Molina 641-37	Calorio Capacchione, Miguel Parcela 6. Alupenhue	"	R	20,95 16.500	"
16	Molina 641-13	Van Vabel Smeulders, Andreas Fundo El Carmen	"	R	55,00 16.500	"
(a)	Riega por Sub-derivado 2.2. Canal Reserva o Del Medio, Canal Yacal o La Junta.					

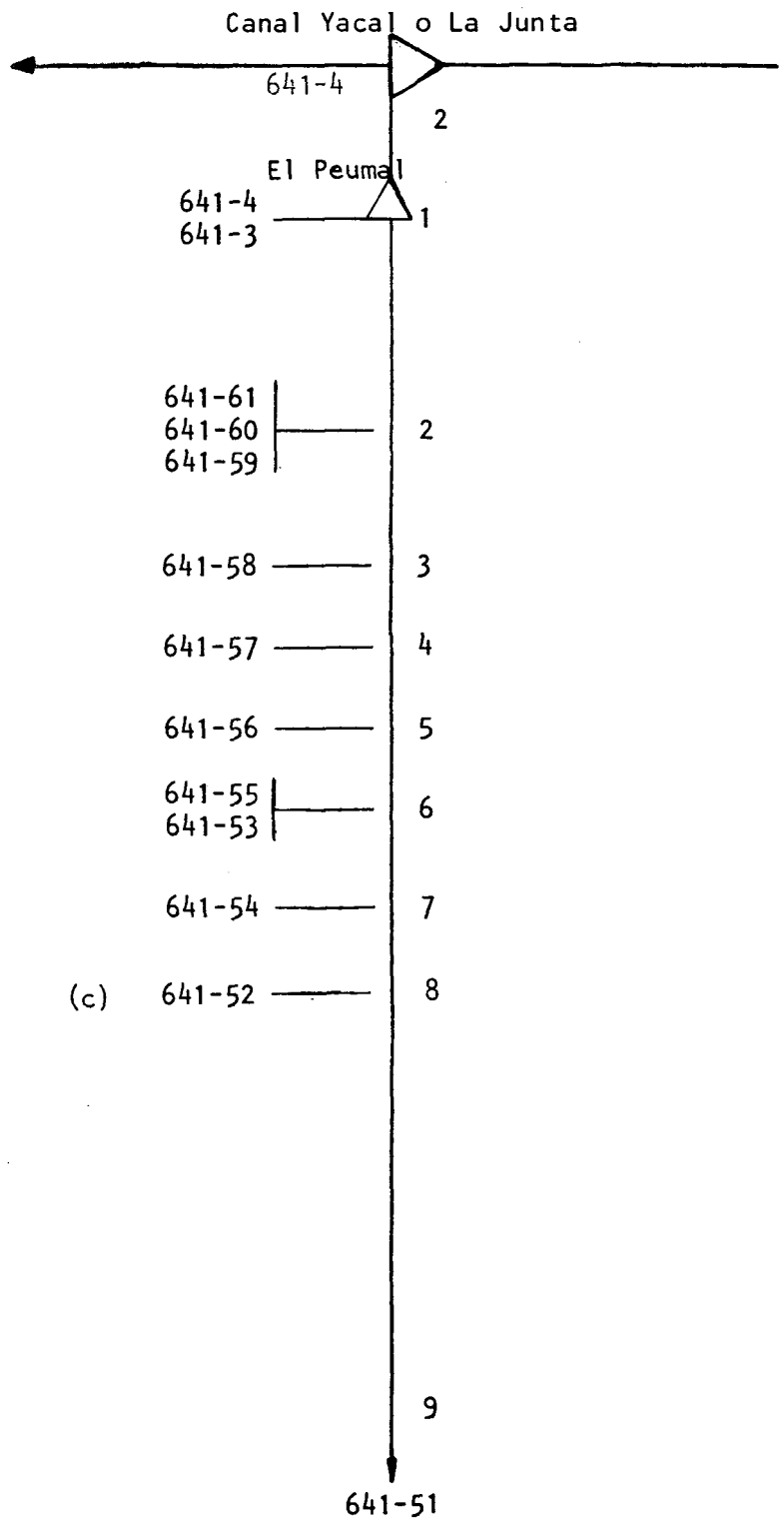
CUENCA: RIO MATAQUITO
 SUB CUENCA: RIO LONTUE
 SUB SUB CUENCA:

FUENTE: RIO LONTUE
 CANAL MATRIZ: YACAL O LA JUNTA 2/2
 CANAL DERIVADO:
 CANAL SUB DERIVADO:

ENCUESTA N°	COMUNA ROL SII	NOMBRE DEL PROPIETARIO NOMBRE DEL PREDIO	ACCIONES	U S O	SUP.(Há) VOL.	Lugar inscripcion Fs. N° Año
17	Molina E.T.	Comunidad Yacal Bien Común Cancha de Fútbol	s/inf.	R	0,60 16.500	s/inf.
18	Molina 641-12	Rocha Cortés, José Marcial Fundo El Carmen	117	R	83,00 16.500	C.B.R. Molina 53 54 1981
19	Molina 641-31	Urrutia Vargas, Eugenio Ernesto (b) Fundo Santa Anita	s/inf.	R	23,00 16.500	s/inf.
20	Molina 641-42St.14	Castillo Alcaíno, Luis Osvaldo Sitio 14. El Yacal	"	R	0,50 16.500	"
21	Molina 641-41St.13	Castillo Alcaíno, Luis Osvaldo Sitio 13. El Yacal	"	R	0,50 16.500	"
22	Molina 641-45St.12	Oyarzún González, Arturo del Tránsito Sitio 12. El Yacal	"	R	0,50 16.000	"
23	Molina 641-40St.11	Reyes Mejías, Guillermo Antonio Sitio 11. El Yacal	"	R	0,50 16.500	"
24	Molina 641-23St.10	Zagal Rojas, Luis Armando Sitio 10. El Yacal	"	R	0,60 16.500	"
25	Molina 641-34St.6	Pino Ramírez, Gumercindo Hernán Sitio 6. El Yacal	"	R	0,50 16.500	"
26	Molina 641-33St.7	Oyarzún González, Jaime José Miguel Sitio 7 El Yacal	"	R	0,70 16.500	"
27	Molina 641-43St.8	Rebolledo Jara, Juan Segundo Sitio 8. El Yacal	"	R	0,75 16.500	"
28	Molina 641-32St.9	Hernández Herrera, José Modesto Sitio 9. El Yacal	"	R	0,50 16.500	"
(b)	Riega por Derivado 2.	Los Pretiles, Canal Yacal o La Junta				

RIO LONTUE
CANAL YACAL O LA JUNTA
DERIVADO 1. DURAZNO

Acciones:
Hás.Reg.: 276,48
Regantes: 13



(c) Riega por Canal Mondaca.

COMUNA : MOLINA
Planos: 1, 7

CUENCA: RIO MATAQUITO

FUENTE: RIO LONTUE

1/1

SUB CUENCA: RIO LONTUE

CANAL MATRIZ: YACAL O LA JUNTA

CANAL DERIVADO: 1. DURAZNO

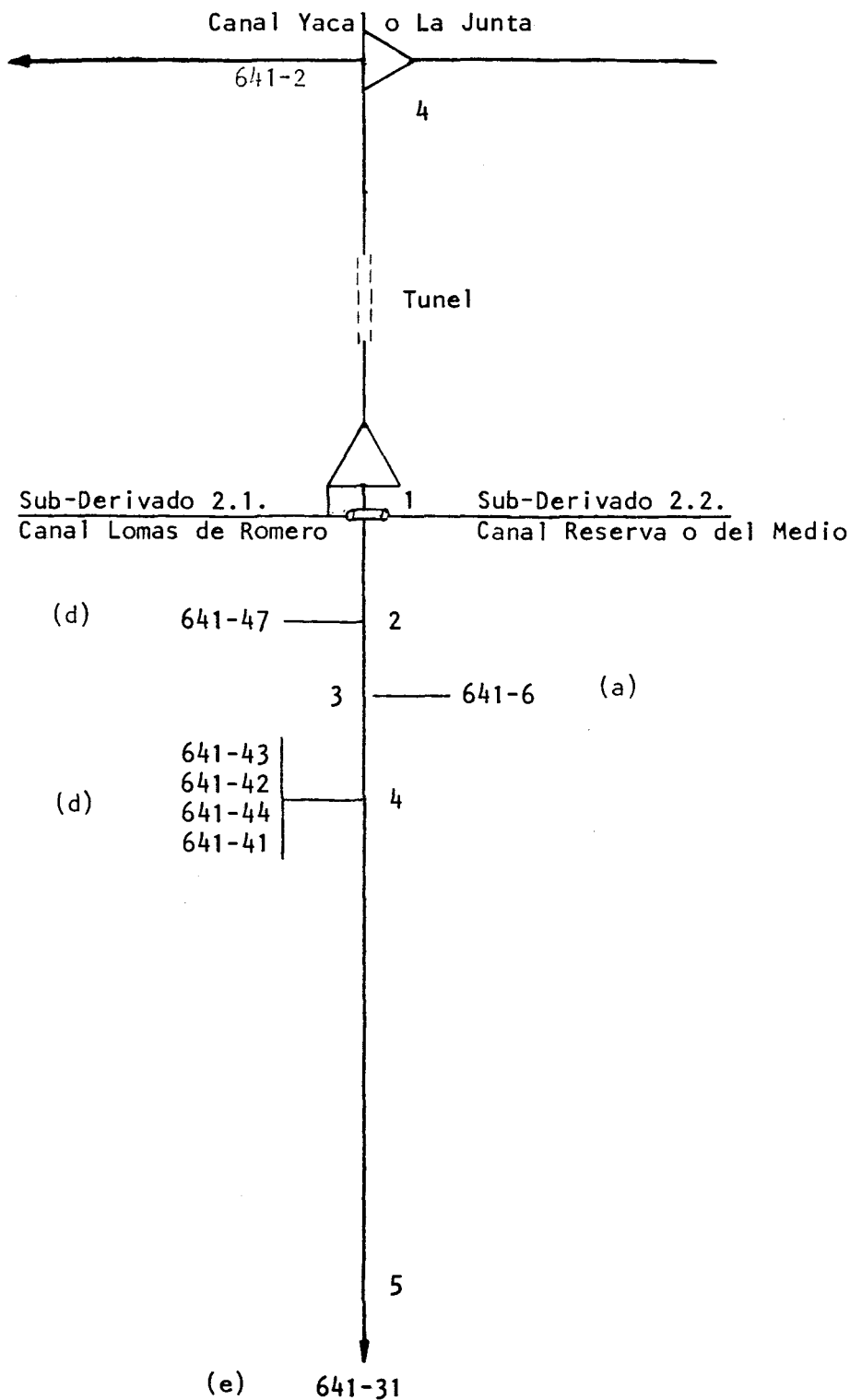
SUB SUB CUENCA:

CANAL SUB DERIVADO:

ENCUESTA N°	COMUNA ROL SII	NOMBRE DEL PROPIETARIO NOMBRE DEL PREDIO	ACCIONES	U S O	SUP.(Há) VOL.	Lugar inscripcion Fs. N° Año
29	Molina 641-4	Eben Oyanedel, Hans Carlos Fundo Las Azules	255	R	92,70 16.500	C.B.R. Molina 14(v) 15 1982
30	Molina 641-3	Von Heydwolff Ostwald, Everhard Fundo El Peumal	232,5	R	28,8 16.500	C.B.R. Molina 33(v) 36 1981
31	Molina 641-61	Rojas Parada, Carlos Manuel Parcela 30. Alupenhue	s/inf.	R	16,00 16.500	s/inf.
32	Molina 641-60	Acevedo Céspedes, Arnoldo Rolando Parcela 29. Alupenhue	"	R	11,00 16.500	"
33	Molina 641-59	Avilés Morales, Florindo Parcela 28. Alupenhue	"	R	12,00 16.500	"
34	Molina 641-58	Arriagada Muñoz, Alberto Segundo Parcela 27. Alupenhue	"	R	7,60 16.500	"
35	Molina 641-57	Guajardo Canales, Hortensia; Canales Parcela 26, Alupenhue Juan de Dios	"	R	24,00 16.500	"
36	Molina 641-56	Valdebenito Valdebenito, Luis Orlando Parcela 25. Alupenhue	"	R	16,00 16.500	"
37	Molina 641-55	Arias Ramírez, Luis Antonio Parcela 24. Alupenhue	"	R	14,00 16.500	"
38	Molina 641-53	López Guajardo, Teodoro del Carmen Parcela 22. Alupenhue	"	R	18,00 16.500	"
39	Molina 641-54	Vilches Guerrero, José Alfredo Parcela 23. Alupenhue	"	R	14,38 16.500	"
40	Molina 641-52	Mondaca Zapata, Bernardino del Carmen Parcela 21. Alupenhue (c)	"	R	10,00 16.500	"
41	Molina 641-51	Eben Oyanedel, Eugenio Fritz Parcela 20. Alupenhue	42	R	12,00 16.500	C B.R Molina 13N°14, 1982
(c)	Riega por Canal Mondaca.					

RIO LONTUE
CANAL YACAL O LA JUNTA
DERIVADO 2. CANAL LOS PRETILES

Acciones:
Hás.Reg.: 414,00
Regantes: 7



- (a) Riega por Sub.derivado 2.2. Reserva o Del Medio, COMUNA : MOLINA
Canal Yacal o La Junta. Planos: 1,2,7,8
- (d) Riega por Sub.der.2.1. Lomas de Romero, Canal Yacal o La Junta
- (e) Riega por Canal Yacal o La Junta, Matriz.

CUENCA: RIO MATAQUITO

FUENTE: RIO LONTUE

SUB CUENCA: RIO LONTUE

CANAL MATRIZ: YACAL O LA JUNTA 1/1

CANAL DERIVADO: 2. CANAL LOS PRETILES

SUB SUB CUENCA:

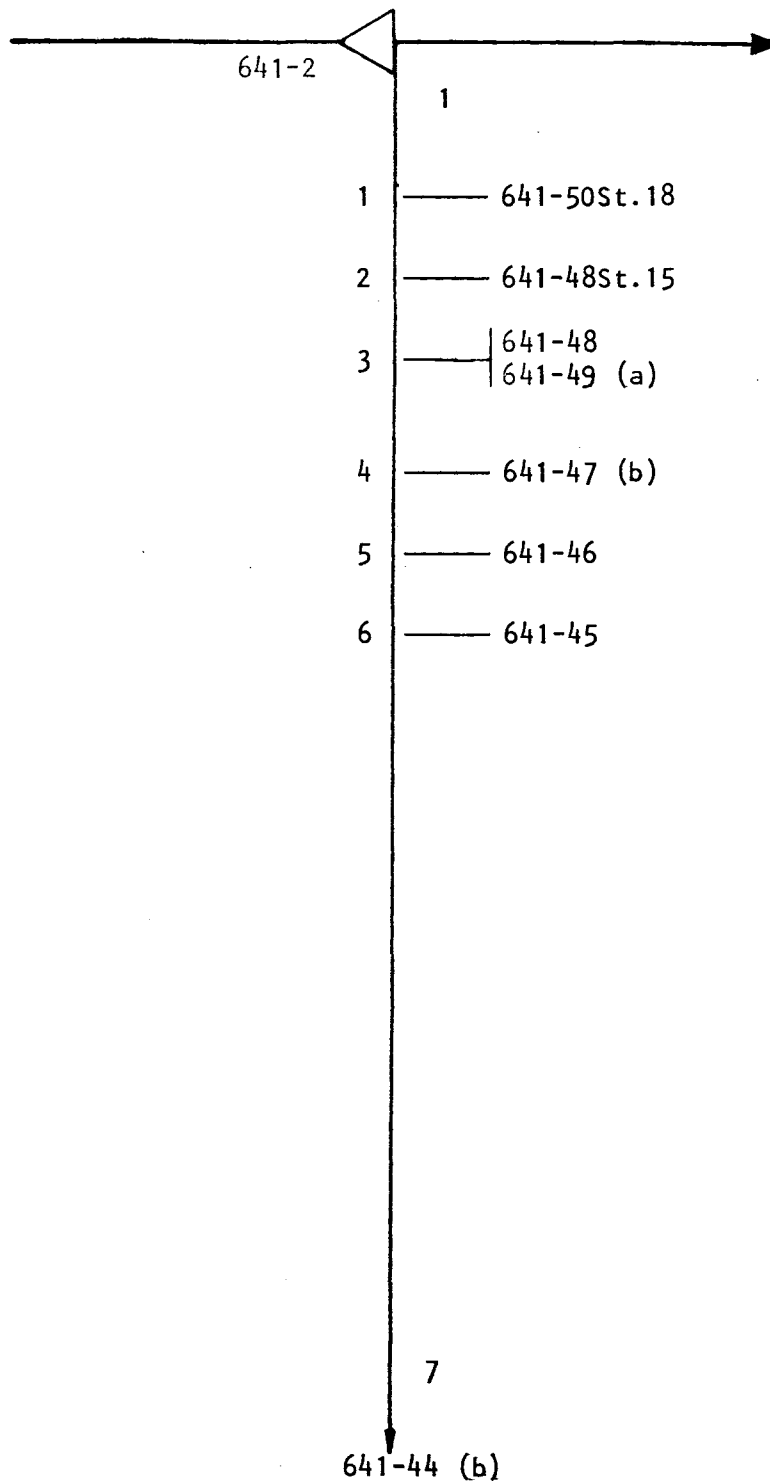
CANAL SUB DERIVADO:

ENCUESTA N°	COMUNA ROL SII	NOMBRE DEL PROPIETARIO NOMBRE DEL PREDIO	ACCIONES	U S O	SUP.(Hd) VOL.	Lugar inscripcion Fs. N° Año
42	Molina 641-47	López Rojas, Luis Celestino (d) Parcela 16. Alupenhue	s/inf.	R	9,50 16.500	s/inf.
43	Molina 641-6	Girardi Fontana, Alberto (a) Los Pretiles	672	R	240,00 16.500	C.B.R. Molina 31 3 1981
44	Molina 641-43	Castillo Alcaíno, Luis Osvaldo Parcela 12. Alupenhue	s/inf.	R	14,00 16.500	s/inf.
45	Molina 641-42	Castillo Alcaíno, Luis Osvaldo Parcela 11. Alupenhue	"	R	7,00 16.500	"
46	Molina 641-44	Castillo Alcaíno, Luis Osvaldo (d) Parcela 13. Alupenhue	"	R	7,50 16.500	"
47	Molina 641-41	Castillo Alcaíno, Luis Osvaldo Parcela 10. Alupenhue	"	R	9,00 16.500	"
19	Molina 641-31	Urrutia Vargas, Eugenio Ernesto (e) Fundo Santa Anita	"	R	127,00 16.500	"
(a)	Riega por Sub-derivado 2.2. Canal Reserva o Del Medio, Canal Yacal o La Junta					
(d)	Riega por Sub-derivado 2.1. Canal Lomas de Romero, Canal Yacal o La Junta					
(e)	Riega por Canal Yacal o La Junta.					

RIO LONTUE
CANAL YACAL O LA JUNTA
DERIVADO 2. CANAL LOS PRETILES
SUB-DERIVADO 2.1. CANAL LOMAS DE ROMERO

Acciones:
Hás.Reg.: 59,80
Regantes: 8

Derivado 2. Canal Los Pretiles



- (a) Riega por Sub.der.2.2. C.Reserva o Del Medio; Canal Yacal o La Junta.
- (b) Riega por Derivado 2. C. Los Pretiles; Canal Yacal o La Junta.

COMUNA : Molina
Planos: 1,2

CUENCA: RIO MATAQUITO

FUENTE: RIO LONTUE

SUB CUENCA: RIO LONTUE

CANAL MATRIZ: YACAL O LA JUNTA 1/1

CANAL DERIVADO: 2. LOS PRETILES

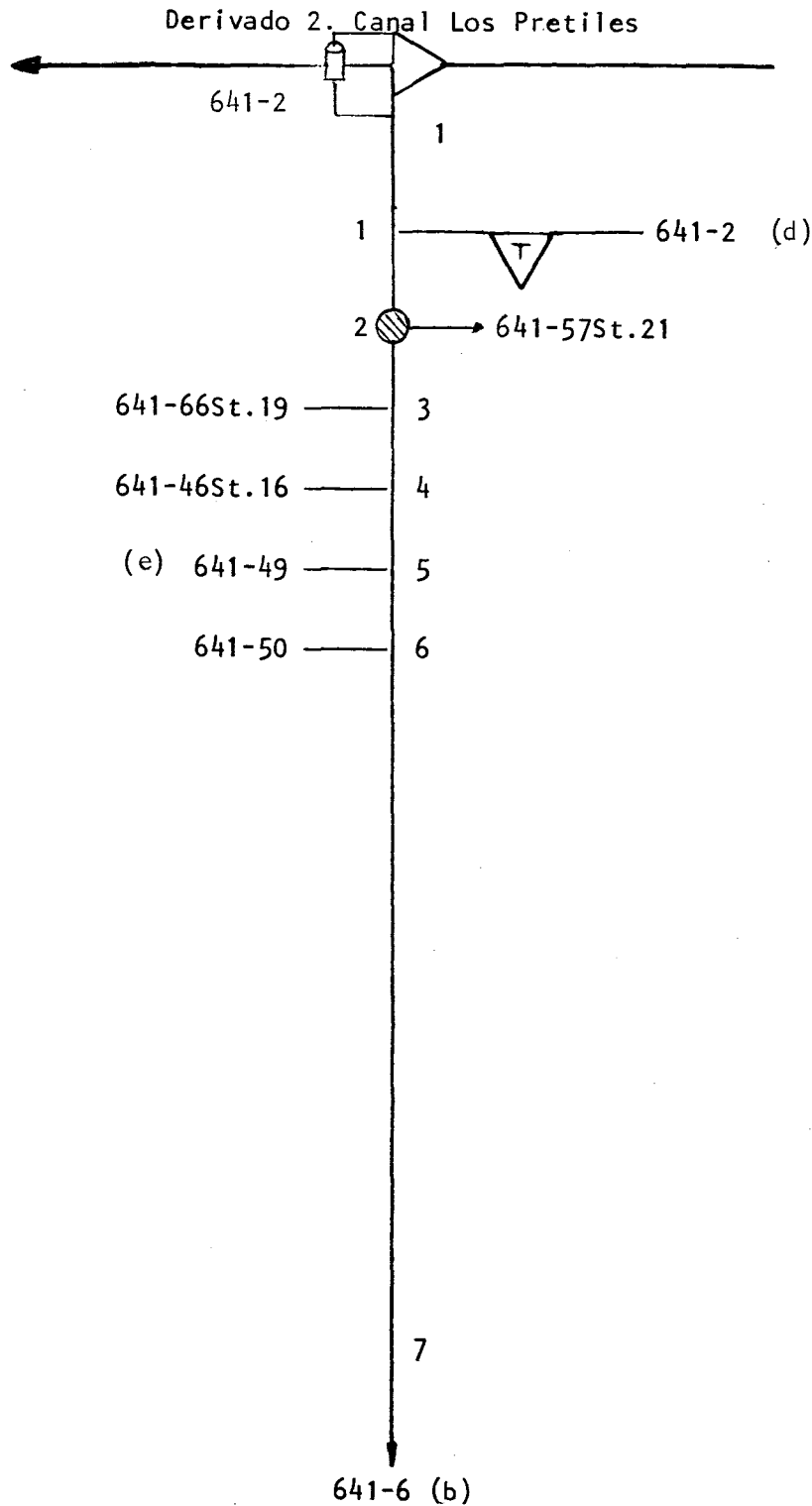
SUB SUB CUENCA:

CANAL SUB DERIVADO: 2.1. C. LOMAS DE ROMERO

ENCUESTA Nº	COMUNA ROL SII	NOMBRE DEL PROPIETARIO NOMBRE DEL PREDIO	ACCIONES	U S O	SUP.(Há) VOL.	Lugar inscripcion Fs. Nº Año
48	Molina 641-50St.18	Acevedo Céspedes, Arnoldo Rolando Sitio 18. Alupenhue	s/inf.	R	0,40 16.500	s/inf.
49	Molina 641-48St.15	San Martín Contreras, José Albino Sitio 15. Alupenhue	"	R	0,40 16.500	"
50	Molina 641-48	San Martín Contreras, José Albino Parcela 17. Alupenhue	"	R	12,50 16.500	"
51	Molina 641-49	Loyola Valdés, Sergio Antonio (a) Parcela 18. Alupenhue	"	R	10,00 16.500	"
42	Molina 641-47	López Rojas, Luis Celestino (b) Parcela 16. Alupenhue	"	R	3,50 16.500	"
52	Molina 641-46	Brito Obreque, José Miguel Parcela 15. Alupenhue	"	R	14,50 16.500	"
53	Molina 641-45	Itala Hanna, María Idet Parcela 14. Alupenhue	"	R	12,50 16.500	"
46	Molina 641-44	Castillo Alcaino, Luis Osvaldo (b) Parcela 13. Alupenhue	"	R	6,00 16.500	"
(a)	Riega por Sub-derivado 2.2. Canal Reserva o Del Medio; Canal Yacal o La Junta					
(b)	Riega por derivado 2. Canal Los Pretiles; Canal Yacal o La Junta					

RIO LONTUE
CANAL YACAL O LA JUNTA
DERIVADO 2. CANAL LOS PRETILES
SUB-DERIVADO 2.2. CANAL RESERVA O DEL MEDIO

Acciones:
Hás.Reg.: 106,48
Regantes: 7



(b) Riega por Der.2. C. Los Pretiles, Canal Yacal o La Junta

(e) Riega por Sub.der.2.1. C. Lomas de Romero, Canal Yacal

(d) Riega por Canal Yacal o La Junta, Matriz.

COMUNA: MOLINA
Planos: 1

CUENCA: RIO MATAQUITO

FUENTE: RIO LONTUE

SUB CUENCA: RIO LONTUE

CANAL MATRIZ: YACAL O LA JUNTA

1/1

SUB SUB CUENCA:

CANAL DERIVADO: 2. LOS PRETILES

CANAL SUB DERIVADO: 2.2. C. RESERVA O DEL MEDIO

ENCUESTA Nº	COMUNA ROL SII	NOMBRE DEL PROPIETARIO NOMBRE DEL PREDIO	ACCIONES	U S O	SUP.(Há) VOL.	Lugar inscripción Fs. Nº Año
2	Molina 641-2	Von Heydwofff Ostwald, Everhard (d) Fundo Alupenhue (Ex-Reserva Cora)	s/inf.	R	29,95 16.500	s/inf.
54	Molina 641-57St.21	Zúñiga Mora, José Salomón Sitio 21. Alupenhue	"	R	0,20 16.500	"
55	Molina 641-66St.19	Venegas Venegas, Rosalindo del Carmen Sitio 19. Alupenhue	"	R	0,25 16.500	"
56	Molina 641-46St.16	Guzmán Caviedes, Pedro Juan Sitio 16. Alupenhue	"	R	0,15 16.500	"
51	Molina 641-49	Loyola Valdés, Sergio Antonio (e) Parcela 18. Alupenhue	"	R	5,00 16.500	"
58	Molina 641-50	Acevedo Céspedes, Arnoldo Rolando Parcela 19. Alupenhue	"	R	10,93 16.500	"
43	Molina 641-6	Girardi Fontana, Alberto (b) Los Pretiles	"	R	60,00 16.500	"
(b)	Riega por derivado 2. Canal Los Pretiles; Canal Yacal o La Junta					
(e)	Riega por Sub-derivado 2.1. Canal Lomas de Romero; Canal Yacal o La Junta					
(d)	Riega por Canal Yacal o La Junta, Matriz.					

CANAL CUMPEOBOCATOMA N° 2.-A.- Características Físicas.

El cauce se origina en la ribera izquierda del Río Lontué frente al predio, Rol 641-5 de Molina. La bocatoma, de tipo permanente, consiste en estructura de concreto con compuerta de admisión frontal, que permite aforar el agua, y vertedero lateral para descargar los excesos. Se complementa la estructura con barrera de pedraplén en diagonal al curso del Río Lontué.

El canal tiene una gran longitud, 110 Km., pues riega especialmente al sur del Río Claro del Maule, cauce que cruza mediante un tubo de fierro. Para superar lo escarpado de la ribera sur del Río Claro, penetra en un túnel escavado en terrenos pumicíticos del sector, un tramo del cual pasa bajo el pueblo de Bolsico, -desembocando directamente al Estero Los Roble.- En un corto tramo, vuelve a salir de este estero mediante barrera frontal de mampostería de piedra. La extracción es sobre la ribera derecha del Estero Los Robles; luego de un recorrido de 200 mts., atraviesa este estero hacia el sur mediante canoa de concreto armado. Riega los sectores aledaños al pueblo de Cumpeo.

El sub-derivado 1.1 Santa Melania del Canal Cumpeo, utiliza el Estero de La Cruz como cauce en la parte inicial de su recorrido.

El número de obras de arte que tiene este canal es de 122 y 13 obras de regulación.

Obras de Arte.

Canal Matriz	Túnel	Sifón	Canoa	Puente	Tubo	Marco	Compuerta	Totales
Cumpeo	2	2	1	8	-	4	1	18
Derivado 1. Cerrillo	-	1	3	6	4	2	4	20

	Túnel	Sifón	Canoa	Puente	Tubo	Marco	Compuerta	Totales
Sud-derivado 1:1								
Santa Melania	-	-	1	-	3	2	-	6
Sub-Subderivado								
1.1.1 Los Hormigas	-	-	-	6	2	-	-	8
Sub-subderivado								
1.2 Casas Viejas	1	-	-	12	2	-	5	20
Sub-subderivado								
1.3 Carrillo Oriente	-	-	-	2	-	-	1	3
Derivado 2. Monte Oscuro	-	-	-	1	1	-	1	3
Derivado 3. Santa Julia	-	-	-	4	2	3	1	10
Sub-subderivado								
Santa Ignacia	-	-	1	4	3	1	3	12
Derivado 4. Santa Lucía	-	1	-	1	1	-	3	6
Derivado 5. Santa Marta	-	-	1	2	2	1	1	7
Derivado 6. San Enrique	-	1	2	2	1	-	3	9
Totales	3	5	9	48	21	13	23	122

B.- Acciones en la Fuente y Distribución.

Al canal le corresponden 9,68 acciones en el Río Lontué.

Tiene derechos eventuales sobre el Río Claro del Maule.

El cauce del Canal Cumpeo está dividido en 1.000 acciones o regadores, cuya distribución original se presenta más adelante.

C.- Constitución Legal.

El canal se encuentra organizado como Asociación de Canalistas Canal Cumpeo. Inscrito a Fs. 181 # 160 de 1927, en el Registro de Propiedad de Aguas del Conservador de Bienes Raíces de Talca.

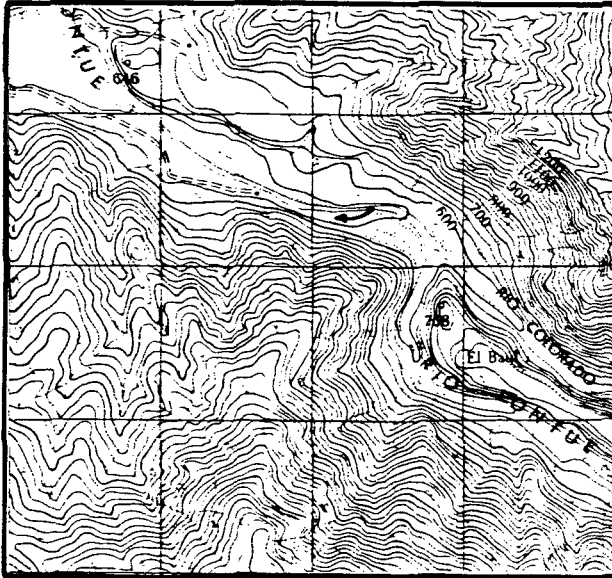
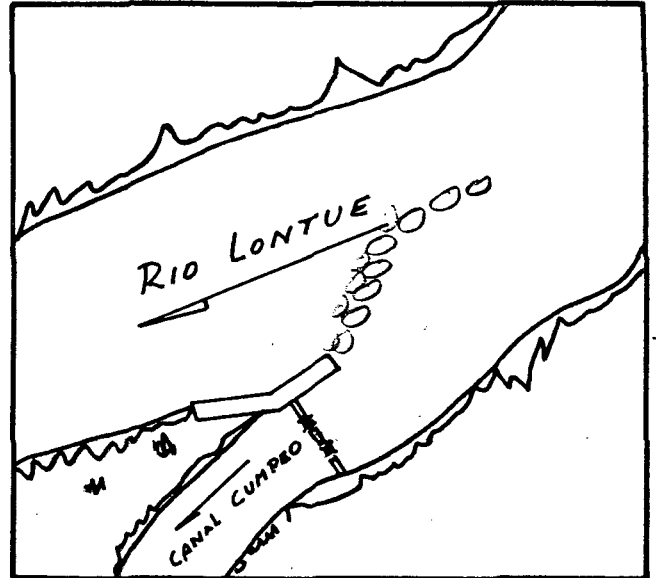
La actual directiva está presidida por el señor Manuel Muñoz Lazo, Secretario don Guillermo Figueroa Mejías, Directores don Raúl Osse Troncoso y don Manuel Monsalve Gajardo.

El domicilio de la Asociación de Canalistas del Canal Cumpeo es la ciudad de Molina. El decreto que autorizó su existencia legal lleva el número 532 de 1935.

ASOCIACION DE CANALISTAS CANAL CUMPEO

Nómina de Regantes y Derechos de Agua que aparecen inscritos a Fs. 181 # 160 de 1927 en el Registro de Propiedad de Aguas del Conservador de Bienes Raíces de Molina.

<u>Nombre</u>	<u>Fundo</u>		
Guillermo Correa Vergara	Fundo El Cerrillo	129	regadores
Casimiro Sepúlveda	Fundo San Ignacio	169	"
Juan Enrique Gatica	Fundo Santa Lucía	333	"
Tomás Correa Vergara	Fundo Santa Julia	86	"
Francisco Javier Correa Errázuriz	Fundo Lontuecito	177	"
Luis Correa y César Herrera	Fundo Manantiales y Casas Viejas.	106	"
		1.000	"

RIO RIO LONTUEFECHA MAYO 1985CANAL CUMPEOBOCATOMA 2UBICACIONCROQUIS

DESCRIPCION DE LA BOCATOMA La bocatoma de tipo permanente se ubica sobre la ribera izquierda del Río Lontué frente al Rol 641-5 de Molina. Se complementa con barrera Pata de Cabra y un pequeño muro guía que permite desviar parte del cauce hacia la bocatoma.

El acceso es por el camino Yacal Alupenhue'

SECCION DE CONTROL Para controlar el caudal de entrada a la bocatoma se dispone de dos compuertas, ubicadas frente al muro guía mencionado anteriormente.

El canal para el control de las aguas cuenta con compuertas y marcos partidores, distribuidos a lo largo del canal.

OBSERVACIONES El canal sirve al riego de 252 usuarios, los cuales se encuentran legalmente organizados como Asociación de Canalistas Canal Cumpeo. Inscrito a - Fs 181 # 160 de 1927:

La actual directiva del canal es la siguiente:

Presidente, Manuel Muñoz Sazo; Secretario, Guillermo Figueroa - Mejías; Director, Raúl Osses Troncoso; Director, Manuel Monsalve Gajardo.

El canal se representa en los Planos 6,7,11,12 y 13.

Al canal le corresponden 9,68 acciones en el Río Lontué.

CUADRO RESUMEN

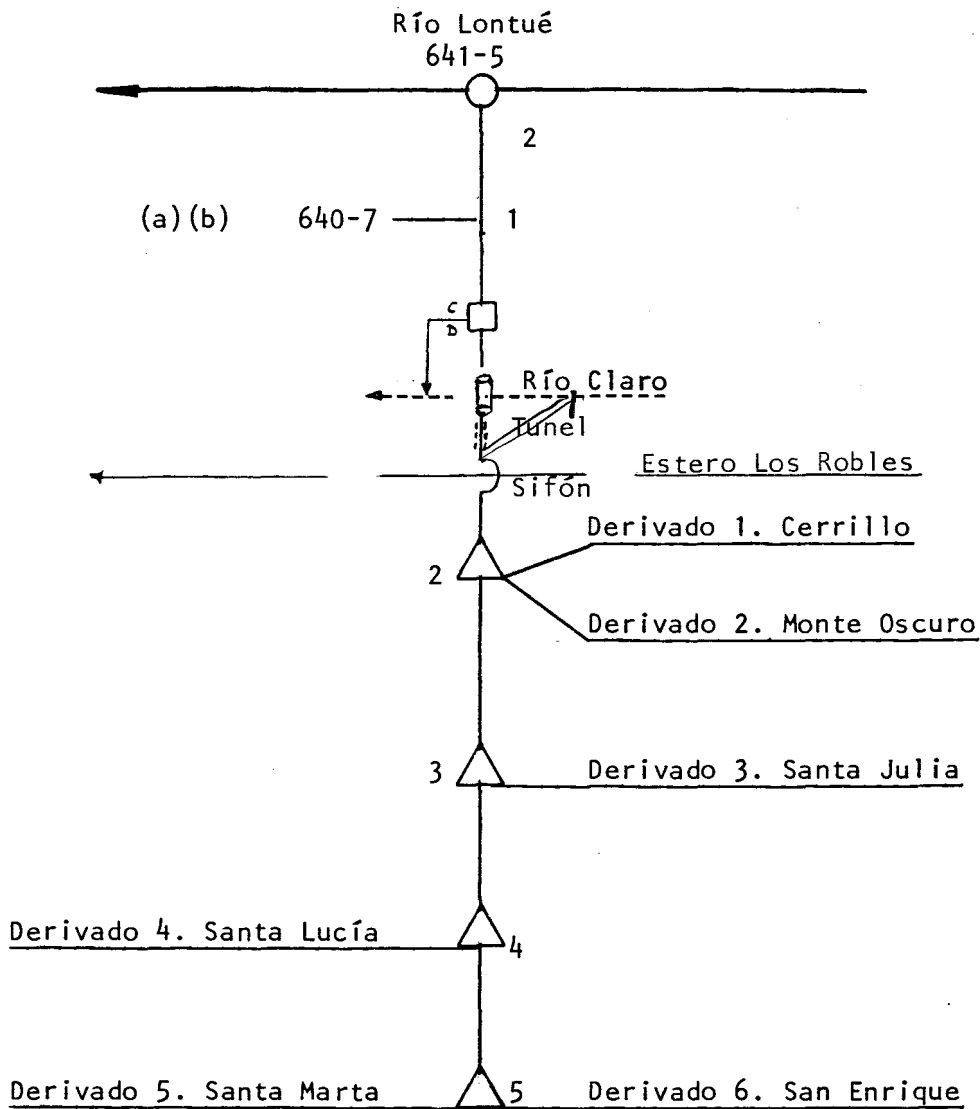
CUENCA RIO MATAQUITO **FUENTE** RIO LONTUE **AFLUENTE DE** RIO MATAQUITO
SUB-CUENCA RIO LONTUE **CANAL** CUMPEO
SUB-SUB-CUENCA _____

CANAL MATRIZ	DERIVADO	SUB-DERIVADO	SUB-SUB DERIVADO	NUMERO DE REGANTES	NUMERO DE ENCUESTA	DOTACION m ³ /Hd/año	SUPERFICIE (Há)	LONGITUD DEL CANAL km	Nº DE OBRAS DE ARTE	Nº DE OBRAS REGULACION
Cumpeo	1. Cerrillo	1.1. Santa Melania.	1.1.1. Las Hormigas	1	1	16.500	3,00	27,00	18	-
				35	35	16.500	240,70	9,00	20	1
				7	7	16.500	341,00	6,80	6	2
				18	18	16.500	82,60	6,20	8	2
				34	34	16.500	349,95	13,60	20	1
				12	12	16.500	67,90	2,00	3	-
				12	12	16.500	105,70	1,90	3	1
				26	26	16.500	246,85	5,30	10	1
				44	36	16.500	481,15	14,10	12	3
				10	10	16.500	198,10	8,30	6	1
				16	16	16.500	333,50	10,30	7	-
				37	37	16.500	209,20	5,80	9	1
Totales				252	244	16.500	2.659,65	110,30	122	13

RIO LONTUE
CANAL CUMPEO

Total Acciones: 9
Total Hás.Reg.: 2659,65
Total Regantes: 252

Acciones: 9
Hás.Reg.: 3,0
Regantes: 1



(a) Riega por Canal Valdes Carrera
(b) Riega por Canal Estero La Viña (afluente del Río Claro)

COMUNA : RIO CLARO
Planos : 6,7,12 y 13

CUENCA: RIO MATAQUITO
 SUB CUENCA : RIO LONTUE
 SUB SUB CUENCA:

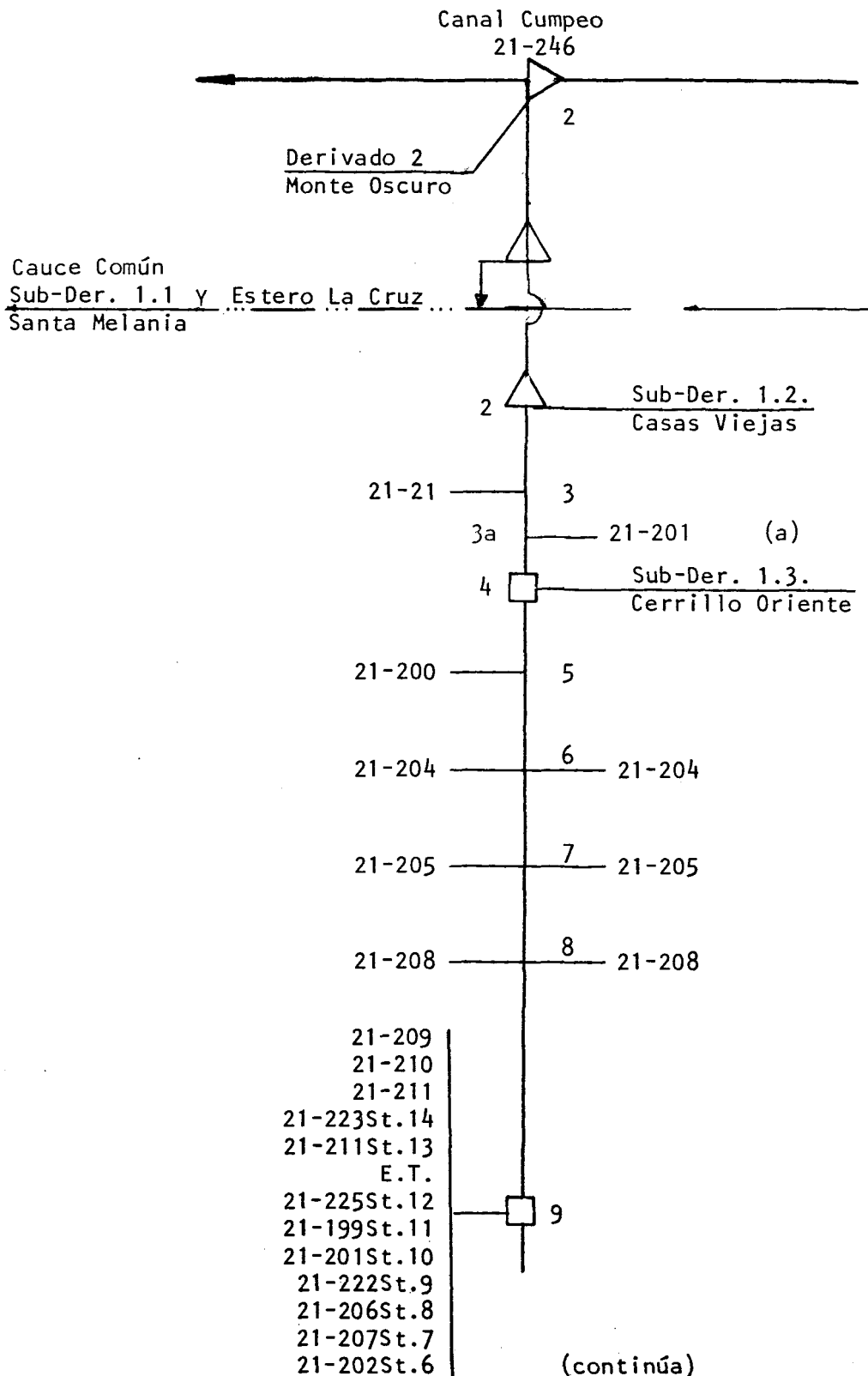
FUENTE : RIO LONTUE
 CANAL MATRIZ : CUMPEO
 CANAL DERIVADO :
 CANAL SUB DERIVADO :

1/1

ENCUESTA N°	COMUNA ROL SII	NOMBRE DEL PROPIETARIO NOMBRE DEL PREDIO	ACCIONES	U S O	SUP.(Hd) VOL.	Lugar inscripcion Fs. N° Año
373	Molina 640-7	Guzmán Bravo Carolina (a) (b) La Viña	9,00	R	3,00 16.500	CBR de Molina 17 18 1982
		(a) Riega por C. Valdes Carrera (b) Riega por Estero la Viña (Afluente de Río Claro)				

RIO LONTUE
CANAL CUMPEO
DERIVADO 1. CERRILLO

Acciones: -
Hás.Reg.: 240,70
Regantes: 35

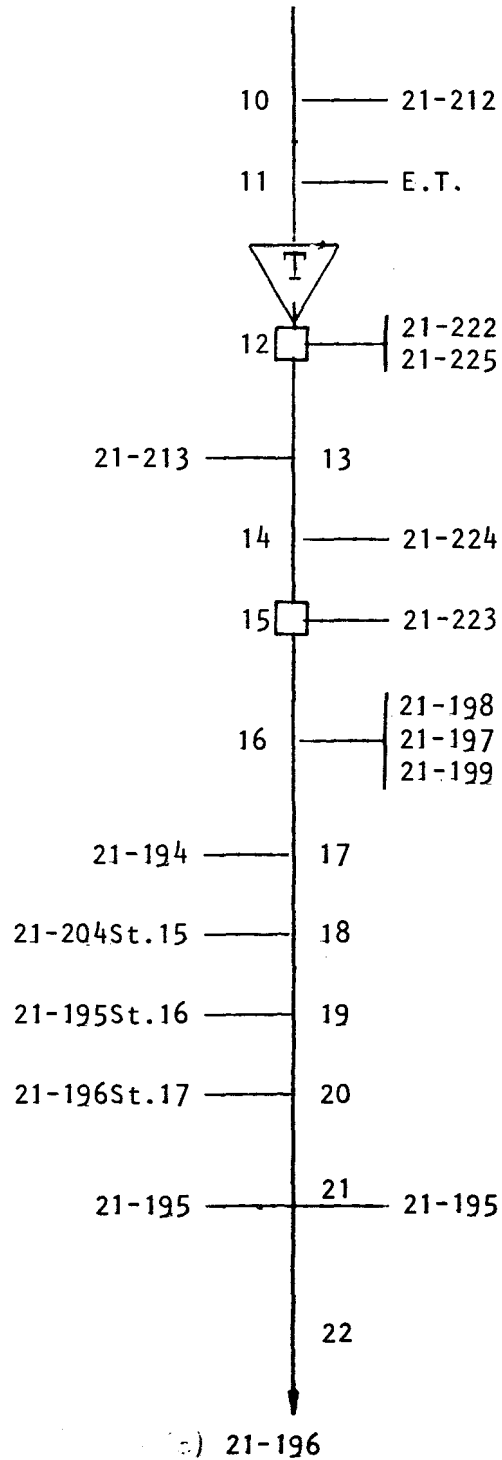


COMUNA : RIO CLARO
Planos: 6, 7 y 12

(a) Riega por Sub.der. 1.3. Cerrillo Oriente, Canal Cumpeo

RIO CLARO
CANAL CUMPEO
DERIVADO 1. CERRILLO

(continuación)



COMUNA : RIO CLARO

CUENCA: RIO MATAQUITO

FUENTE: RIO LONTUE

1/3

SUB CUENCA: RIO LONTUE

CANAL MATRIZ: CUMPEO

SUB SUB CUENCA:

CANAL DERIVADO: 1. CERRILLO

CANAL SUB DERIVADO:

ENCUESTA N°	COMUNA ROL SII	NOMBRE DEL PROPIETARIO NOMBRE DEL PREDIO	ACCIONES	U S O	SUP.(Hd) VOL.	Lugar inscripcion Fs. N° Año
820-a	Río Claro 21-21	Navarro Navarro, Luis Humberto El Cerrillo	s/inf.	R	45,00 16.500	s/inf.
820-b	Río Claro 21-201	Ivanschitz Poulsen, Roberto (a) Parcela 35 Casas Viejas	"	R	5,00 16.500	"
821	Río Claro 21-200	Herrera Herrera, Agustín María Parcela 1 Casas Viejas	"	R	9,80 16.500	"
822	Río Claro 21-204	Rojas Corvalán, Luz María Parcela 11 Casas Viejas	"	R	10,00 16.500	"
823	Río Claro 21-205	Muñoz Sazo, Manuel Jesús Parcela 12 Casas Viejas	"	R	10,00 16.500	"
824	Río Claro 21-208	López Reyes, Héctor Jesús Parcela 13 Casas Viejas	"	R	5,10 16.500	"
825	Río Claro 21-209	Sazo Sazo, Carlos Segundo Parcela 14 Casas Viejas	"	R	6,40 16.500	"
826	Río Claro 21-210	Navarro Osses, Héctor José Parcela 15 Casas Viejas	"	R	6,10 16.500	"
827	Río Claro 21-211	Navarro Valenzuela, Florencio Segundo Parcela 16 Casas Viejas	"	R	8,70 16.500	"
828	Río Claro 21-223St.14	Núñez Núñez, José Solivino Sitio 14 El Cerrillo	"	R	0,50 16.500	"
829	Río Claro 21-211St.13	Navarro Valenzuela, Florencio Segundo Sitio 13 El Cerrillo	"	R	0,20 16.500	"
830	Río Claro E.T.	Comunidad El Cerrillo Bien Común # 2. Bodegas	"	R	0,50 16.500	"
831	Río Claro 21-225St.12	López Reyes, Segundo Moises Sitio 12 El Cerrillo	"	R	0,20 16.500	"
832	Río Claro 21-199St.11	Navarro Reyes, Hernán Antonio Sitio 11 El Cerrillo	"	R	0,40 16.500	"
833	Río Claro 21-201St.10	Fuentes Alvarado, Luis Hernán Sitio 10 El Cerrillo	"	R	0,40 16.500	"
834	Río Claro 21-222St.9	Navarro Herrera, Enrique Antonio Sitio 9 El Cerrillo	"	R	0,50 16.500	"
835	Río Claro 21-206St.8	Cuevas Cuevas, Roberto del Carmen Sitio 8 El Cerrillo	"	R	0,70 16.500	"
(a)	Riega por	Sub.-Derivado 1.3. Cerrillo Oriente,	Canal Cumpeo			

CUENCA: RIO MATAQUITO
 SUB CUENCA : RIO LONTUE
 SUB SUB CUENCA:

FUENTE : RIO LONTUE
 CANAL MATRIZ : CUMPEO
 CANAL DERIVADO : 1. CERRILLO
 CANAL SUB DERIVADO:

2/3

ENCUESTA Nº	COMUNA ROL SII	NOMBRE DEL PROPIETARIO NOMBRE DEL PREDIO	ACCIONES	U S O	SUP.(Hd) VOL.	Lugar inscripcion Fs. Nº Año
836	Río Claro 21-207st 7	Lorca González, Julio César Sitio 7 El Cerrillo	s/inf	R	0,70 16.500	s/inf
837	Río Claro 21-202st 6	Osses Troncoso, Fernando Jesús Sitio 6 El Cerrillo	"	R	0,10 16.500	"
838	Río Claro 21-212	Muñoz Sazo, Manuel Jesús Parcela 30 El Cerrillo	"	R	10,50 16.500	"
839	Río Claro E.T.	Comunidad El Cerrillo Cancha de Fútbol	"	R	1.00 16.500	"
840	Río Claro 21-222	Navarro Herrera, Enrique Antonio Parcela 25 El Cerrillo	"	R	12,50 16.500	"
841	Río Claro 21-225	López Reyes, Segundo Moisés Parcela 23 El Cerrillo	"	R	14,00 16.500	"
842	Río Claro 21-213	Villacura Rojas, Luis Ernesto Parcela 27 El Cerrillo	"	R	11,00 16.500	"
843	Río Claro 21-224	Valenzuela Gutiérrez, Juan de Dios Parcela 24 Casas Viejas	"	R	11,00 16.500	"
844	Río Claro 21-223	Núñez Núñez, José Solivino Parcela 26 Casas Viejas	"	R	10,00 16.500	"
845	Río Claro 21-198	Lorca González. Luz Elena Parcela 21 Casas Viejas	"	R	7,00 16.500	"
846	Río Claro 21-197	Gómez Carreño, Pedro Onofre Parcela 20 Casas Viejas	"	R	7,00 16.500	"
847	Río Claro 21-199	Navarro Reyes, Hernán Antonio Parcela 22 Casas Viejas	"	R	14,00 16.500	"
848	Río Claro 21-194	Espinoza Farfán, José Antonio Parcela 17 Casas Viejas	"	R	8,00 16.500	"
849	Río Claro 21-204st 15	Rojas Corvalán, Luz María Sitio 15 Casas Viejas	"	R	0,50 16.500	"
850	Río Claro 21-195st 16	Gómez Carreño, Carlos Raúl Sitio 16 Casas Viejas	"	R	0,40 16.500	"
851	Río Claro 21-196st 17	López Sazo Victoriano Sitio 17 Casas Viejas	"	R	0,50 16.500	"

CUENCA: RIO MATAQUITO
 SUB CUENCA: RIO LONTUE
 SUB SUB CUENCA:

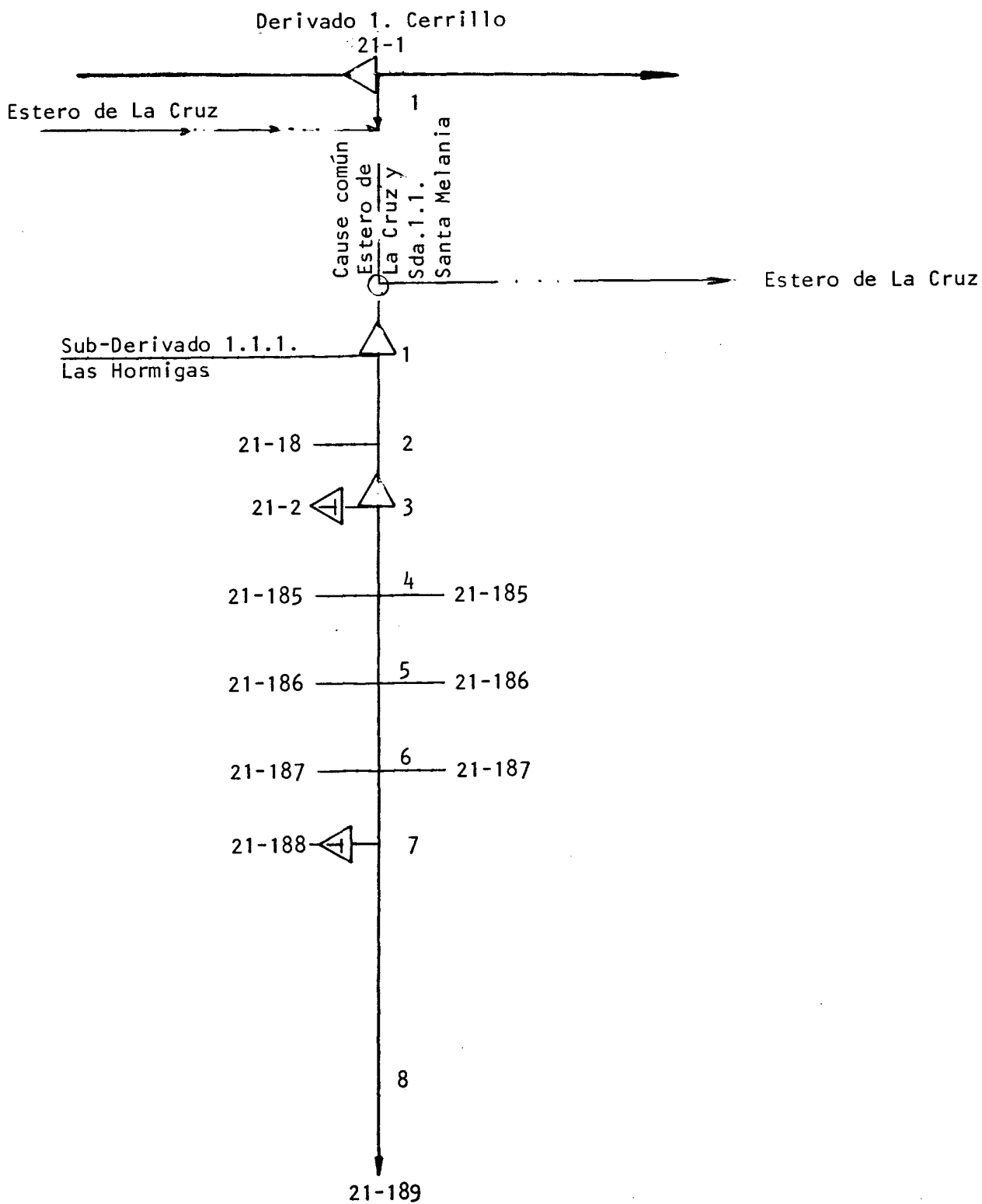
FUENTE: RIO LONTUE
 CANAL MATRIZ: CUMPEO
 CANAL DERIVADO: 1. CERRILLO
 CANAL SUB DERIVADO:

3/3

ENCUESTA N°	COMUNA ROL SII	NOMBRE DEL PROPIETARIO NOMBRE DEL PREDIO	ACCIONES	U S O	SUP.(Hd) VOL.	Lugar inscripcion Fs. N° Año
852	Río Claro 21-195	Gómez Carreño , Carlos Raúl Parcela 18 Casas Viejas	s/inf	R	11,00 16.500	s/inf
853	Río Claro 21-196	López Sazo Victoriano Parcela 19 Casas Viejas	"	R	12,00 16.500	"

RIO LONTUE
CANAL CUMPEO
DERIVADO 1. CERRILLO
SUB-DERIVADO 1.1. SANTA MELANIA

Acciones: -
Hás.Reg.: 341,00
Regantes: 7



COMUNA : RIO CLARO
Planos: 7, 12 y 13

CUENCA: RIO MATAQUITO

FUENTE: RIO LONTUE

1/1

SUB CUENCA: RIO LONTUE

CANAL MATRIZ: CUMPEO

CANAL DERIVADO: 1. CERRILLÖ

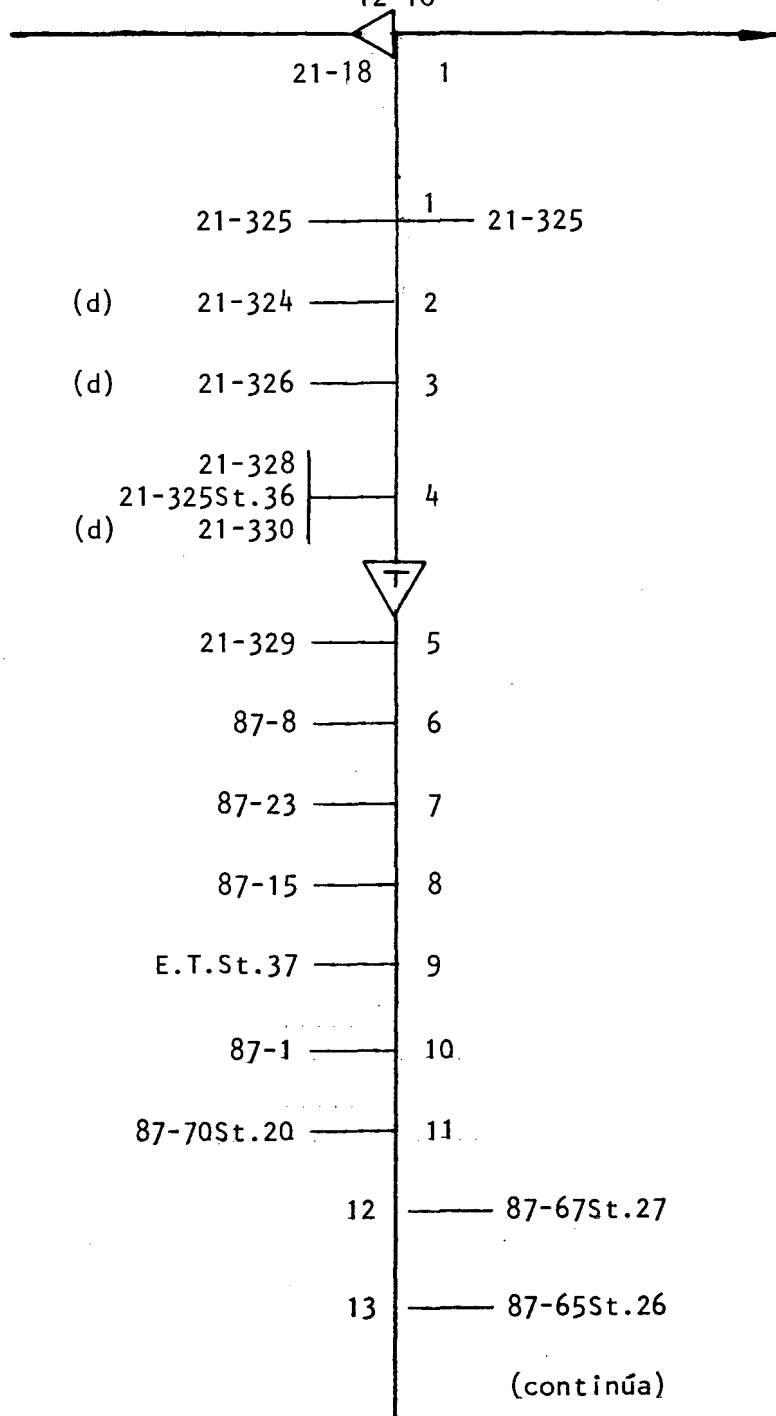
SUB SUB CUENCA:

CANAL SUB DERIVADO: 1.1. SANTA MELANIA

ENCUESTA N°	COMUNA ROL SII	NOMBRE DEL PROPIETARIO NOMBRE DEL PREDIO	ACCIONES	U S O	SUP.(Hd) VOL.	Lugar inscripcion Fs. N° Año
854	Río Claro 21-18	Bravo Perucca ,Daniel Emilio Fdo. Lontuecito	s/ins	R	135,00 16.500	s/inf
855	Río Claro 21-2	Soc. Agrícola Bravo y Eisendecher Reserva Sta. Melania Sur	"	R	150,00 16.500	"
856	Río Claro 21-185	Ivanschitz Poulsen Roberto Pc. 1 Casas Viejas	"	R	11,50 16.500	"
857	Río Claro 21-186	Ivanschitz Poulsen Roberto Pc. 2 Casas Viejas	"	R	10,50 16.500	"
858	Río Claro 21-187	Ramírez Martínez , Manuel Salvador Pc. 3 Casas Viejas	"	R	9,50 16.500	"
859	Río Claro 21-188	Pinto Casanova José Santo Pc. 4 Casas Viejas	"	R	11,00 16.500	"
860	Río Claro 21-189	Ivanschitz Poulsen Roberto Pc. 5 Casas Viejas	"	R	13,50 16.500	"

RIO LONTUE
CANAL CUMPEO
DERIVADO 1. CERRILLO
SUB-DERIVADO 1.1. SANTA MELANIA
SUB-SUB-DERIVADO 1.1.1. LAS HORMIGAS
Sud-Derivado 1.1. Santa Melania
12-18


Acciones: -
Hás.Reg.: 82,60
Regantes: 18



(d) Riega por Estero de la Cruz (afluente del Río Claro)

RIO LONTUE
CANAL CUMPEO
DERIVADO 1. CERRILLO
SUB-DERIVADO 1.1.SANTA MELANIA
SUB-SUB-DERIVADO 1.1.1.LAS HORMIGAS

(continuación)



COMUNA : RIO CLARO Y PELARCO
Plano : 12

CUENCA: RIO MATAQUITO
 SUB CUENCA : RIO LONTUE
 SUB SUB CUENCA:

FUENTE : RIO LONTUE
 CANAL MATRIZ : CUMPEO
 CANAL DERIVADO : 1. CERRILLO
 CANAL SUB DERIVADO : 1.1. SANTA MELANIA
 SUB-SUB-DERIVADO : 1.1.1. LAS HORMIGAS

1/2

ENCUESTA Nº	COMUNA ROL SII	NOMBRE DEL PROPIETARIO NOMBRE DEL PREDIO	ACCIONES	U S O	SUP.(Hd) VOL.	Lugar inscripcion Fs. Nº Año
861	Río Claro 21-325	Herrera Salas, José Miguel Pc. 63 Los Cerrillos	s/inf	R	21,00 16.500	s/inf
862	Río Claro 21-324	Herrera Salas Gerónimo Segundo(d) Pc. 65 Los Cerrillos	"	R	0,50 16.500	"
863	Río Claro 21-326	Monsalve González, Segundo (d) Pc. 64 Los Cerrillos	"	R	2,50 16.500	"
864	Río Claro 21-328	Astete Oyarzún, Irma Rosa Pc. 62 Los Cerrillos	"	R	18,00 16.500	"
865	Río Claro 21-325st 36	Herrera Salas ,José Miguel St. 36 Los Cerrillos	"	R	0,50 16.500	"
866	Río Claro 21-330	Ponce González, Miguel del Carmen(d) Pc. 60 Los Cerrillos	"	R	2,00 16.500	"
867	Río Claro 21-329	Muñoz Sasso , Rumildo José Los Consuelos	"	R	13,00 16.500	"
868	Pelarco 87-8	Muñoz Sasso , Rumildo José La Fortuna	"	R	3,00 16.500	"
869	Pelarco 87-23	Miranda Díaz, Segundo Alfonso Hj. 2 Los Cerrillos	"	R	3,50 16.500	"
870	Pelarco 87-15	Gaete Díaz , Baltazar Andrés Pc. 1 San Pedro	"	R	3,00 16.500	"
871	Pelarco E.T. st 37	Ponce González, Miguel del Carmen St. 37 Los Cerrillos	"	R	0,40 16.500	"
872	Pelarco 87-1	Rafael Matte y Compañía Limitada Reserva Cora 2	"	R	11,00 16.500	"
873	Pelarco 87-70 st 20	Herrera Muñoz, Víctor St. 20 Los Cerrillos	"	R	0,70 16.500	"
874	Pelarco 87-67 st 27	Hernández Velázquez, Héctor del Carmen St. 27 Los Cerrillos	"	R	0,10 16.500	"
875	Pelarco 87-65 st 26	Oyarce Ponce, Manuel Salvador St. 26 Los Cerrillos	"	R	0,30 16.500	"
876	Pelarco 87-71 st 25	Hernández Miranda, Pedro Enrique St. 25 Los Cerrillos	"	R	0,30 16.500	"
		(d) Riega por estero de la Cruz (afluente Río Claro)				

CUENCA: RIO MATAQUITO

FUENTE: RIO LONTUE

2/2

SUB CUENCA: RIO LONTUE

CANAL MATRIZ: CUMPEO

CANAL DERIVADO: 1. CERRILLO

SUB SUB CUENCA:

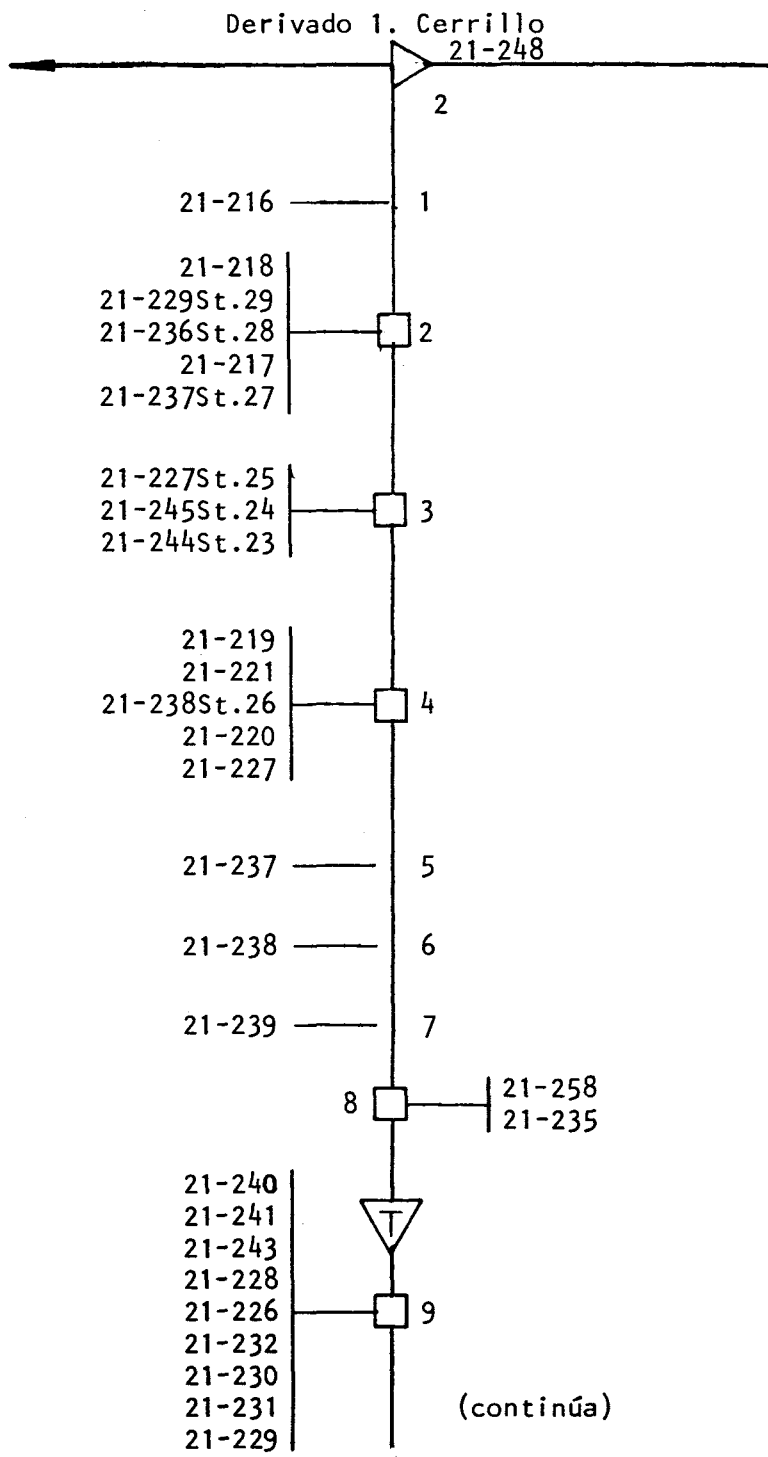
1.1. STA. MELANIA

CANAL SUB DERIVADO: 1.1.1. LAS HORMIGAS

ENCUESTA N°	COMUNA ROL SII	NOMBRE DEL PROPIETARIO NOMBRE DEL PREDIO	ACCIONES	U S O	SUP.(Hd) VOL.	Lugar inscripcion Fs. N° Año
877	Pelarco 87-61	Valdés Espinoza Alejandro Reserva Cora 3	s/inf	R	0,30 16.500	s/inf
878	Pelarco 87-35	Ponce Ponce , Aliro Antonio Los Cerrillos	"	R	2,50 16.500	"


RIO LONTUE
CANAL CUMPEO
DERIVADO 1. CERRILLO
SUB-DERIVADO 1.2. CASAS VIEJAS

Acciones: -
Hás.Reg.: 349,95
Regantes: 34



RIO LONTUE
CANAL CUMPEO
DERIVADO 1. CERRILLO
SUB-DERIVADO 1.2. CASAS VIEJAS

(continuación)



COMUNA : RIO CLARO

CUENCA: RIO MATAQUITO
 SUB CUENCA : RIO LONTUE
 SUB SUB CUENCA:

FUENTE : RIO LONTUE
 CANAL MATRIZ : CUMPEO
 CANAL DERIVADO : 1. CERRILLO
 CANAL SUB DERIVADO : 1.2. CASAS VIEJAS

1/3

ENCUESTA N°	COMUNA ROL SII	NOMBRE DEL PROPIETARIO NOMBRE DEL PREDIO	ACCIONES	U S O	SUP.(Hd) VOL.	Lugar inscripcion Fs. N° Año
879	Río Claro 21-216	Ponce González, Lifonso del Carmen Parcela 36 Casas Viejas	s/inf	R	14,00 16.500	s/inf
880	Río Claro 21-218	Figueroa Mejías , Víctor Guillermo Parcela 38 Casas Viejas	"	R	10,00 16.500	"
881	Río Claro 21-229 st29	Saavedra Saavedra , María Hortensia Sitio 29 Casas Viejas	"	R	0,20 16.500	"
882	Río Claro 21-236 st28	Cabello Zurita, Julio Gilberto Sitio 28 Casas Viejas	"	R	0,20 16.500	"
883	Río Claro 21-217	González González , José del Carmen Parcela 37 Casas Viejas	"	R	9,20 16.500	"
884	Río Claro 21-237 st27	Tapia Baeza, Quiterio de las Mercedes Sitio 27 Casas Viejas	"	R	0,30 16.500	"
885	Río Claro 21-227 st25	Díaz Rebolledo, Domingo Antonio Sitio 25 Casas Viejas	"	R	0,20 16.500	"
886	Río Claro 21-245 st24	Valdés Morales, Juan Luis Sitio 24 Casas Viejas	"	R	0,20 16.500	"
887	Río Claro 21-244 st23	Illanes Saavedra, Juan Bautista Sitio 23 Casas Viejas	"	R	0,05 16.500	"
888	Río Claro 21-219	Morales Muñoz , Eugenio Jesús Parcela 39 Casas Viejas	"	R	8,00 16.500	"
889	Río Claro 21-221	González Olivares, José Osvaldo Parcela 43 Casas Viejas	"	R	11,50 16.500	"
890	Río Claro 21-238 st26	González Parra, Francisco Aurelio Sitio 26 Casas Viejas	"	R	0,20 16.500	"
891	Río Claro 21-220	Sepúlveda Casanova , Orlando Antonio Parcela 40 Casas Viejas	"	R	7,80 16.500	"
892	Río Claro 21-227	Díaz Rebolledo , Domingo Antonio Parcela 41 Casas Viejas	"	R	9,00 16.500	"
893	Río Claro 21-237	Tapia Baeza Quiterio de las Mercedes Parcela 61 Casas Viejas	"	R	12,00 16.500	"
894	Río Claro 21-238	González Parra, Francisco Aurelio Parcela 60 Casas Viejas	"	R	10,30 16.500	"

CUENCA: RIO MATAQUITO

FUENTE: RIO LONTUE

2/3

SUB CUENCA: RIO LONTUE

CANAL MATRIZ: CUMPEO

CANAL DERIVADO: 1. CERRILLO

SUB SUB CUENCA:

CANAL SUB DERIVADO: 1.2 CASAS VIEJAS

ENCUESTA N°	COMUNA ROL SII	NOMBRE DEL PROPIETARIO NOMBRE DEL PREDIO	ACCIONES	U S O	SUP.(Hd) VOL.	Lugar inscripcion Fs. N° Año
895	Río Claro 21-239	Catalán Pincheira, José Antonio Parcela 59 Casas Viejas	s/inf	R	10,40 16.500	s/inf
896	Río Claro 21-258	Sociedad Agrícola Casas Viejas Ltda. Hijuela Poniente Casas Viejas	"	R	70,00 16.500	"
897	Río Claro 21-235	Poblete Castro Fidel Parcela 49 Casas Viejas	"	R	8,30 16.500	"
898	Río Claro 21-240	Suc. Luis Alberto Mercado Muñoz Parcela 58 Casas Viejas	"	R	7,90 16.500	"
899	Río Claro 21-241	Muñoz Rojas, José Domingo Parcela 57 Casas Viejas	"	R	11,40 16.500	"
900	Río Claro 21-243	Lorca González, Manuel Jesús Parcela 55 Casas Viejas	"	R	9,00 16.500	"
901	Río Claro 21-228	Oyarce Ponce, Silvestre Antonio Parcela 42 Casas Viejas	"	R	9,00 16.500	"
902	Río Claro 21-226	Navarro Valenzuela, Domingo Antonio Parcela 44 Casas Viejas	"	R	14,50 16.500	"
903	Río Claro 21-232	Miranda Díaz, Segundo Alfonso Parcela 51 Casas Viejas	"	R	10,20 16.500	"
904	Río Claro 21-230	Sepúlveda Casanova, Emilio Segundo Parcela 46 Casas Viejas	"	R	6,60 16.500	"
905	Río Claro 21-231	Corvalán Rojas, Luis Artemio Parcela 47 Casas Viejas	"	R	7,50 16.500	"
906	Río Claro 21-229	Saavedra Saavedra, María Hortensia Parcela 45 Casas Viejas	"	R	8,00 16.500	"
907	Río Claro 21-242	Flores Gallardo, Gabriel Eulogio Parcela 56 Casas Viejas	"	R	20,50 16.500	"
908	Río Claro 21-244	Illanes Saavedra, Juan Bautista Parcela 54 Casas Viejas	"	R	14,00 16.500	"
909	Río Claro 21-245	Valdés Morales, Juan Luis Parcela 53 Casas Viejas	"	R	20,00 16.500	"
910	Río Claro 21-234	Corvalán González, Oscar Parcela 50 Casas Viejas	"	R	10,50 16.500	"

CUENCA: RIO MATAQUITO
 SUB CUENCA: RIO LONTUE
 SUB SUB CUENCA:

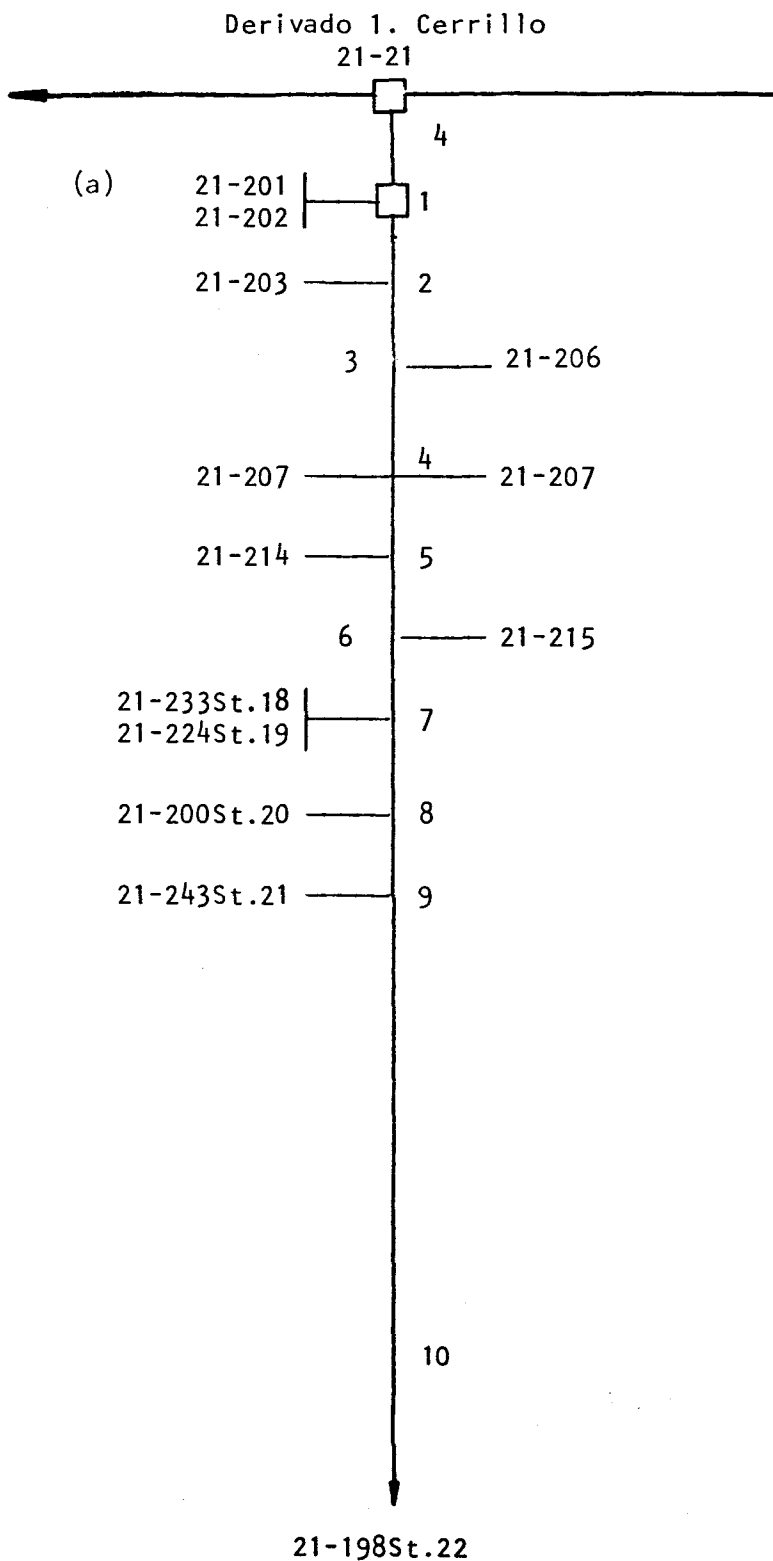
FUENTE: RIO LONTUE
 CANAL MATRIZ: CUMPEO
 CANAL DERIVADO: 1. CERRILLO
 CANAL SUB DERIVADO: 1.2. CASAS VIEJAS

3/3

ENCUESTA N°	COMUNA ROL SII	NOMBRE DEL PROPIETARIO NOMBRE DEL PREDIO	ACCIONES	U S O	SUP.(Há) VOL.	Lugar inscripcion Fs. N° Año
911 a	Río Claro 21-233	Espinoza Reyes, Angel Custodio Parcela 51 Casas Viejas	s/inf	R	11,00 16.500	s/inf
911 b	Río Claro 21-236	Cabello Zurita, Julio Gilberto Parcela 48 Casas Viejas	"	R	8,00 16.500	"

RIO LONTUE
 CANAL CUMPEO
 DERIVADO 1. CERRILLO
SUB-DERIVADO 1.3. CERRILLO ORIENTE

Acciones:
 Hás.Reg.: 67,90
 Regantes: 12



(a) Riega por Der. 1. Cerrillo, Canal Cumpeo

COMUNA : RIO CLARO
 Plano: 6

CUENCA: RIO MATAQUITO

FUENTE: RIO LONTUE

1/1

SUB CUENCA: RIO LONTUE

CANAL MATRIZ: CUMPEO

CANAL DERIVADO: 1. CERRILLO

SUB SUB CUENCA:

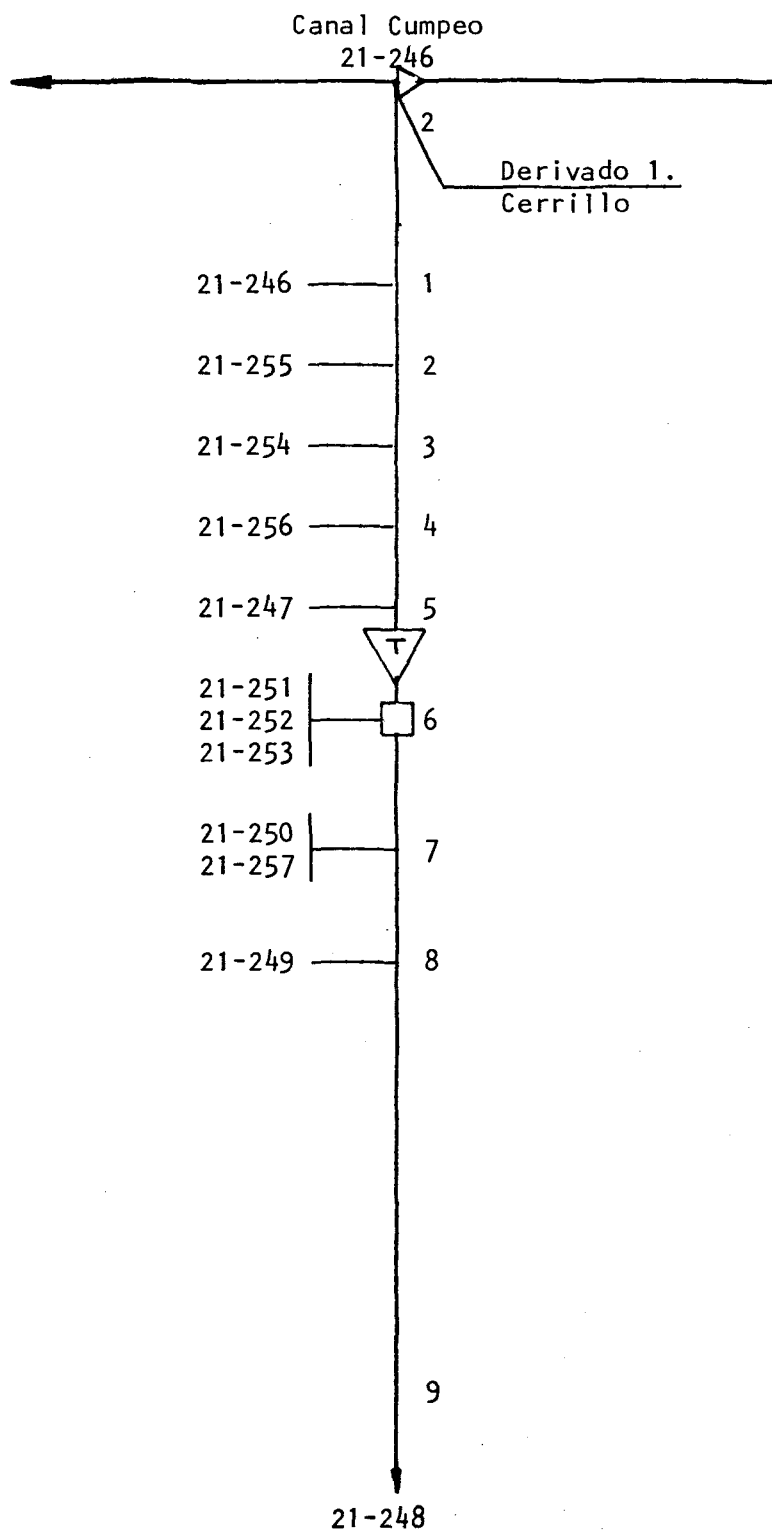
CANAL SUB DERIVADO: 1.3. CERRILLO ORIENTE

ENCUESTA N°	COMUNA ROL SII	NOMBRE DEL PROPIETARIO NOMBRE DEL PREDIO	ACCIONES	U S O	SUP.(Hd) VOL.	Lugar inscripcion Fs. N° Año
820 b	Río Claro 21-201	Ivanschitz Poulsen Roberto (a) Parcela 35 Casas Viejas	s/inf	R	4,50 16.500	s/inf
913	Río Claro 21-202	Osses Troncoso, Fernando Jesús Parcela 34 Casas Viejas	"	R	9,00 16.500	"
914	Río Claro 21-203	Navarro Núñez, Roberto Jesús Parcela 33 Casas Viejas	"	R	9,50 16.500	"
915	Río Claro 21-206	Cuevas Cuevas, Roberto del Carmen Parcela 32 Casas Viejas	"	R	10,50 16.500	"
916	Río Claro 21-207	Lorca González, Julio César Parcela 31 Casas Viejas	"	R	10,50 16.500	"
917	Río Claro 21-214	Osses Troncoso, Raúl Enrique Parcela 28 Casas Viejas	"	R	8,50 16.500	"
918	Río Claro 21-215	Sazo López, Guillermo Jesús Parcela 29 Casas Viejas	"	R	9,50 16.500	"
919	Río Claro 21-233st18	Espinoza Reyes, Angel Custodio Sitio 18 Casas Viejas	"	R	0,50 16.500	"
920	Río Claro 21-224st19	Valenzuela Gutiérrez, Juan de Dios Sitio 19 Casas Viejas	"	R	1,20 16.500	"
921	Río Claro 21-200st20	Herrera Herrera, Agustín María Sitio 20 Casas Viejas	"	R	1,20 16.500	"
922	Río Claro 21-243st21	Lorca González, Manuel Jesús Sitio 21 Casas Viejas	"	R	2,00 16.500	"
923	Río Claro 21-198st22	Lorca González, Luz Elena Sitio 22 Casas Viejas	"	R	1,00 16.500	"

(a) Riega por Der. 1: Cerrillo C. Cumpeo

RIO LONTUE
CANAL CUMPEO
DERIVADO 2. MONTE OSCURO

Acciones: -
Hás.Reg.: 105,70
Regantes: 12



COMUNA : RIO CLARO
Plano: 7y 13

CUENCA: RIO MATAQUITO

FUENTE: RIO LONTUE

1/1

SUB CUENCA: RIO LONTUE

CANAL MATRIZ: CUMPEO

CANAL DERIVADO: 2. MONTE OSCURO

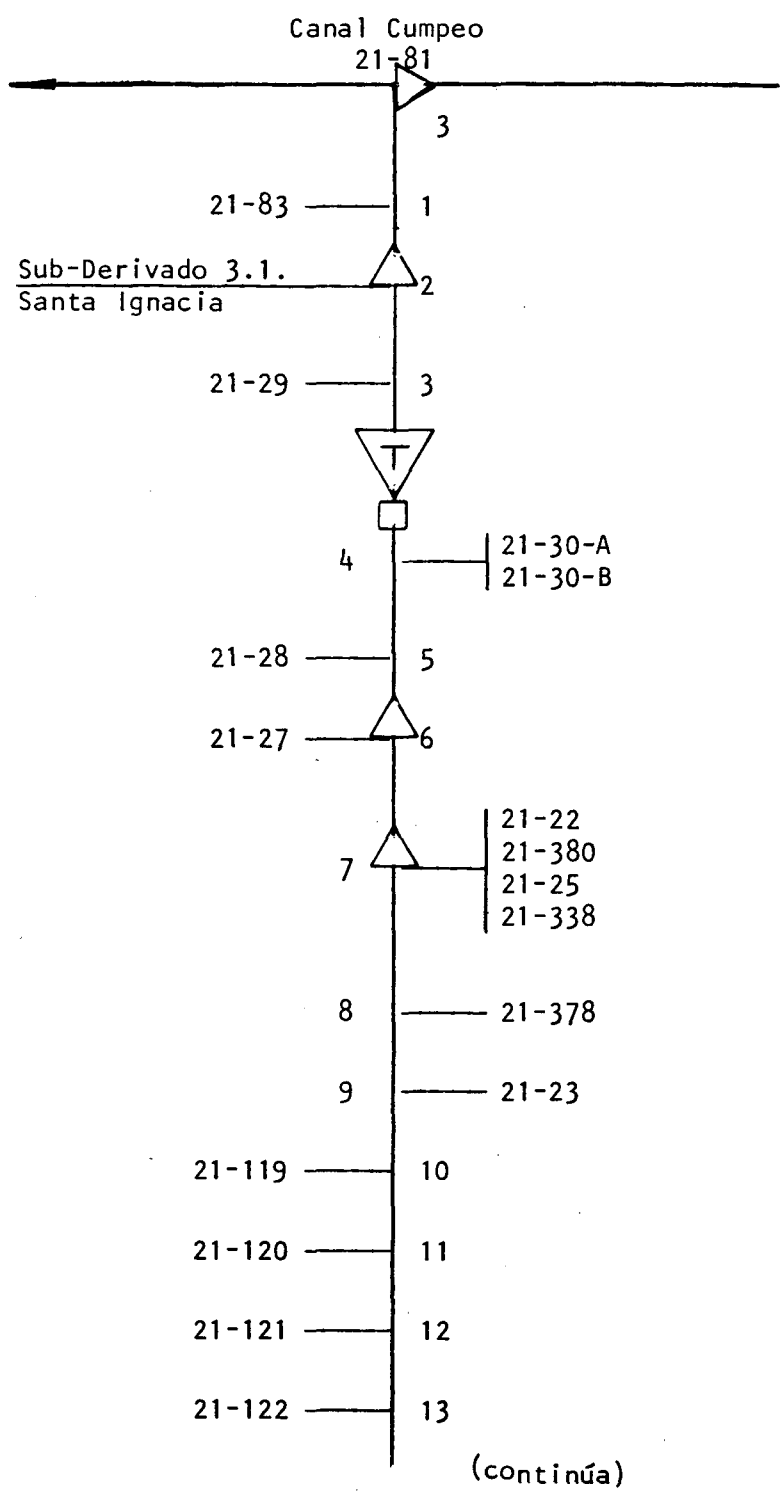
SUB SUB CUENCA:

CANAL SUB DERIVADO:

ENCUESTA N°	COMUNA ROL SII	NOMBRE DEL PROPIETARIO NOMBRE DEL PREDIO	ACCIONES	U S O	SUP.(Hd) VOL.	Lugar inscripcion Fs. N° Año
924	Río Claro 21-246	Muñoz Sazo, Angel María Parcela 62 Monte Oscuro	s/inf	R	5,50 16.500	s/inf
925	Río Claro 21-255	Ramírez Meneses, Jorge Parcela 63 Monte Oscuro	"	R	5,50 16.500	"
926	Río Claro 21-254	Navarro Salas, Adolfo José Parcela 64 Monte Oscuro	"	R	5,80 16.500	"
927	Río Claro 21-256	Navarro Muñoz, Pedro Pablo Parcela 65 Monte Oscuro	"	R	5,70 16.500	"
928	Río Claro 21-247	Márquez Díaz, José Eugenio Parcela 66 Monte Oscuro	"	R	8,00 16.500	"
929	Río Claro 21-251	Muñoz Espinoza, José Alamiro Parcela 69 Monte Oscuro	"	R	6,50 16.500	"
930	Río Claro 21-252	Ponce Albornoz, Sergio Moisés Parcela 68 Monte Oscuro	"	R	5,50 16.500	"
931	Río Claro 21-253	Ponce Zúñiga, Moisés Antonio Parcela 67 Monte Oscuro	"	R	5,80 16.500	"
932	Río Claro 21-250	Muñoz Sazo, Angel María Parcela 70 Monte Oscuro	"	R	5,70 16.500	"
933	Río Claro 21-257	Vergara Valenzuela, Gilberto Orlando Reserva Monte Oscuro	"	R	34,00 16.500	"
934	Río Claro 21-249	Muñoz Sazo, Angel María Parcela 71 Monte Oscuro	"	R	5,70 16.500	"
935	Río Claro 21-248	Aguilar Baeza, Víctor Manuel Parcela 72 Monte Oscuro	"	R	12,00 16.500	"

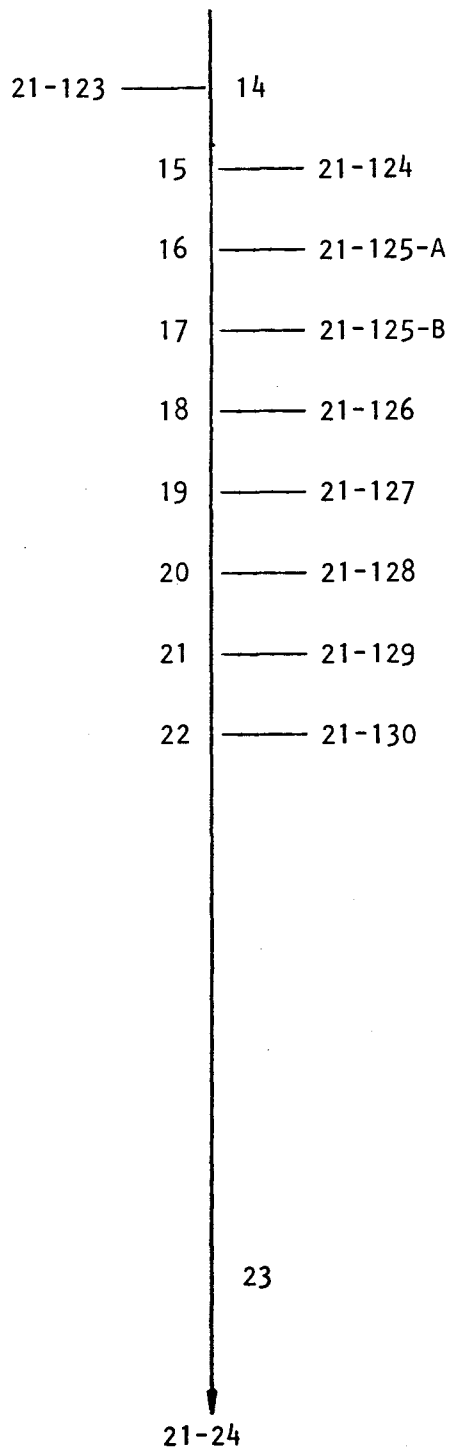
RIO LONTUE
CANAL CUMPEO
DERIVADO 3. SANTA JULIA

Acciones: -
Hás.Reg.: 246,85
Regantes: 26



RIO LONTUE
CANAL CUMPEO
DERIVADO 3. SANTA JULIA

(continuación)



COMUNA : RIO CLARO

CUENCA: RIO MATAQUITO

FUENTE: RIO LONTUE

1/2

SUB CUENCA: RIO LONTUE

CANAL MATRIZ: CUMPEO

CANAL DERIVADO: 3. SANTA JULIA

SUB SUB CUENCA:

CANAL SUB DERIVADO:

ENCUESTA N°	COMUNA ROL SII	NOMBRE DEL PROPIETARIO NOMBRE DEL PREDIO	ACCIONES	U S O	SUP.(Hd) VOL.	Lugar inscripcion Fs. N° Año
936	Río Claro 21-83	Ramírez Meneses, Sergio del Carmen Parcela 51 Las Mercedes	s/inf	R	29,00 16.500	s/inf
937	Río Claro 21-29	Corvalán González, Oscar Santa Julia	"	R	52,00 16.500	"
938	Río Claro 21-30 A	Gajardo Salas, Ruperto Antonio Hijuela 2 A Las Mercedes	"	R	12,00 16.500	"
939	Río Claro 21-30-B	Naranjo Moraga, Heriberto Segundo Hijuela 2 B Las Mercedes	"	R	18,00 16.500	"
940	Río Claro 21-28	Suc.Moisés del Carmen Torres Muñoz Hijuela 3 Santa Julia	"	R	25,50 16.500	"
941	Río Claro 21-27	Municipalidad de Río Claro Municipalidad	"	R	8,00 16.500	"
942	Río Claro 21-22	Muñoz Sazo, Manuel Jesús Hijuela 3 Santa Julia	"	R	0,50 16.500	"
943	Río Claro 21-380	Ramírez Meneses, Sergio del Carmen Camino a Molina	"	R	1,60 16.500	"
944	Río Claro 21-25	Ramírez Meneses, Sergio del Carmen Hijuela 5 B Santa Julia	"	R	31,00 16.500	"
945	Río Claro 21-338	Muñoz Salas, Angel María Hijuela 5 A Santa Julia	"	R	28,00 16.500	"
946	Río Claro 21-378	Muñoz Sazo, Manuel Jesús Santa Julia	"	R	1,60 16.500	"
947	Río Claro 21-23	Muñoz Sazo, Manuel Jesús Hijuela 4 Santa Julia	"	R	27,50 16.500	"
948	Río Claro 21-119	Sociedad Arrocería Río Claro Limitada Cumpeo	"	R	0,02 16.500	"
949	Río Claro 21-120	Naranjo González, Víctor Luis Hijuela 1	"	R	0,20 16.500	"
950	Río Claro 21-121	Toledo Aragón, Eduardo José Hijuela 2	"	R	0,20 16.500	"
951	Río Claro 21-122	Miño Baeza, Meliton Jesús Hijuela 3	"	R	0,30 16.500	"

CUENCA: RIO MATAQUITO

FUENTE: RIO LONTUE

2/2

SUB CUENCA RIO LONTUE

CANAL MATRIZ: CUMPEO

CANAL DERIVADO: 3. SANTA JULIA

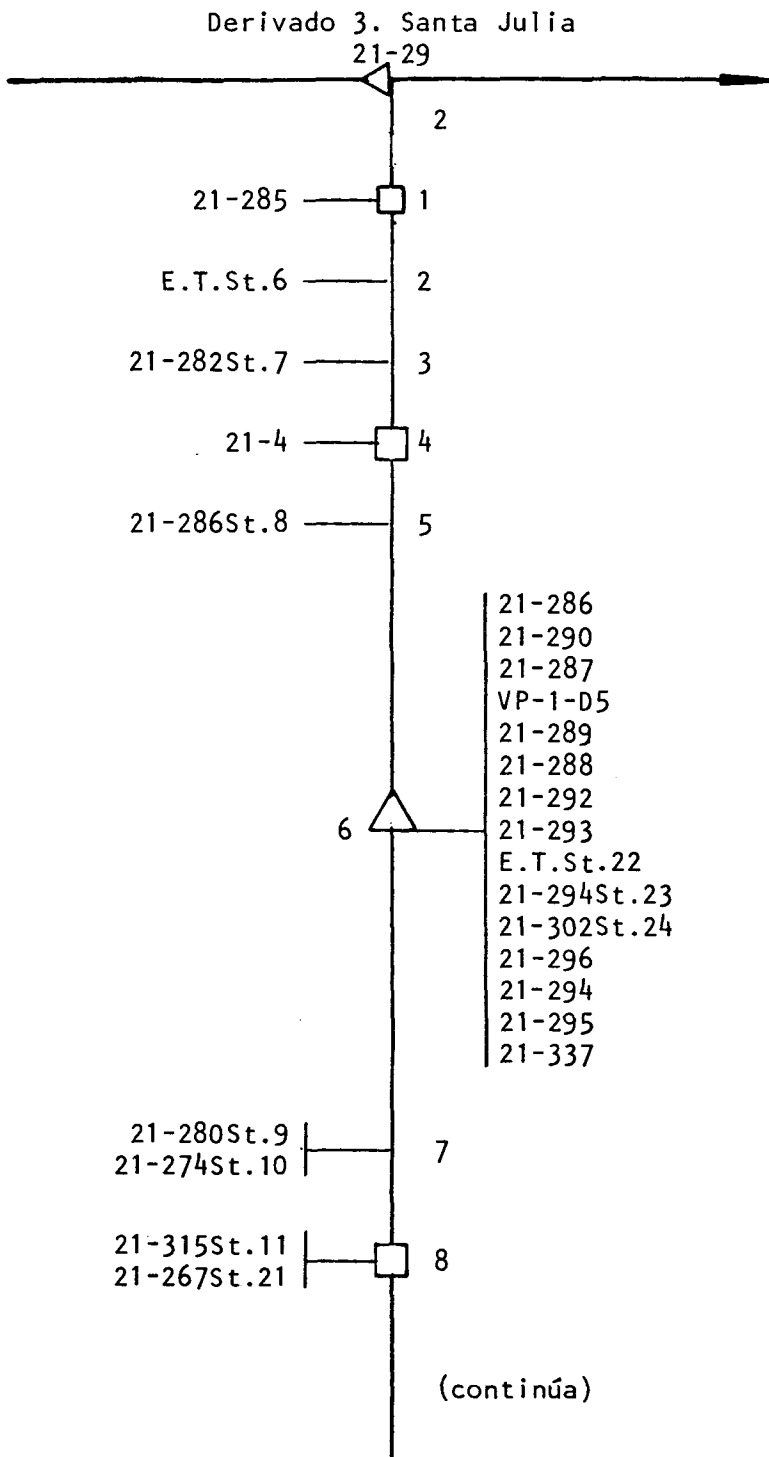
SUB SUB CUENCA:

CANAL SUB DERIVADO:

ENCUESTA Nº	COMUNA ROL SII	NOMBRE DEL PROPIETARIO NOMBRE DEL PREDIO	ACCIONES	U S O	SUP.(Há) VOL.	Lugar inscripcion Fs. Nº Año
952	Río Claro 21-123	Calderón Poblete, Moises del Carmen Hijuela 4	s/inf	R	0,10 16,500	s/inf
953	Río Claro 21-124	Gutierrez Villalobos, Joaquina del Hijuela 5 Carmen	"	R	0,90 16.500	"
954	Río Claro 21-125 A	Lorca Lorca, Francisco Javier Hijuela 6 A	"	R	0,40 16.500	"
955	Río Claro 21-125 B	Poblete Poblete, José Luis Hijuela 6 B	"	R	0,05 16.500	"
956	Río Claro 21-126	Rodríguez Valenzuela, Carlos José Hijuela 7	"	R	0,20 16.500	"
957	Río Claro 21-127	Munoz Espinoza, José Hijuela 8	"	R	0,60 16.500	"
958	Río Claro 21-128	Arenas Bobadilla, Samuel Antonio y otro Hijuela 9	"	R	0,10 16.500	"
959	Río Claro 21-129	Pérez Rojas, Lidia Rosa Hijuela 10	"	R	0,50 16.500	"
960	Río Claro 21-130	Verdugo Moyano. Carmen Rosa Hijuela 11	"	R	0,65 16.500	"
961	Río Claro 21-24	Bravo Perucca, Daniel Emilio Rinconada	"	R	7,93 16.500	"

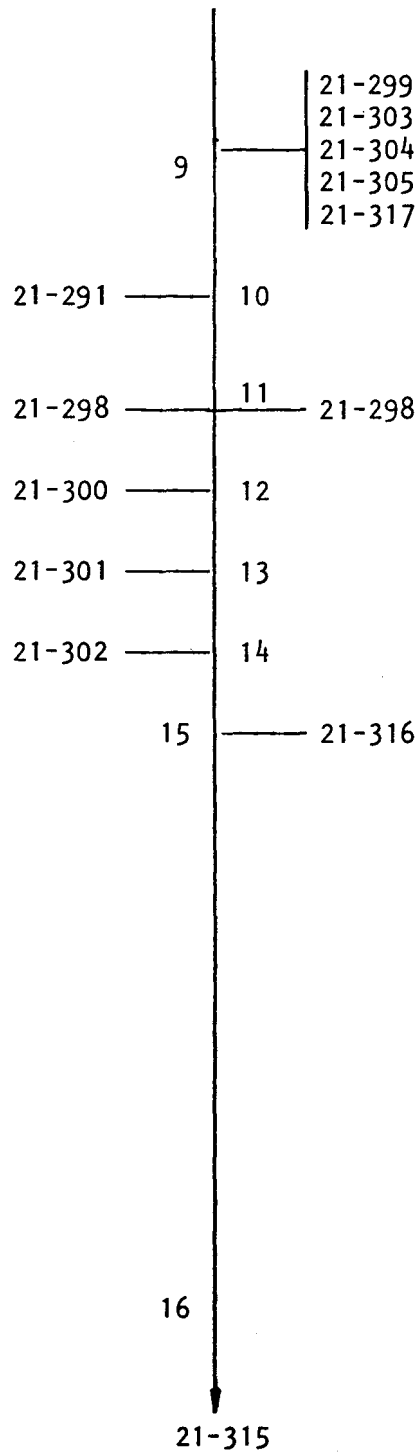
RIO LONTUE
CANAL CUMPEO
DERIVADO 3. SANTA JULIA
SUB-DERIVADO 3.1. SANTA IGNACIA

Acciones: -
Hás.Reg.: 481,15
Regantes: 44



RIO LONTUE
CANAL CUMPEO
DERIVADO 3. SANTA JULIA
SUB-DERIVADO 3.1. SANTA IGNACIA

(continuación)



COMUNA : RIO CLARO

CUENCA: RIO MATAQUITO
 SUB CUENCA : RIO LONTUE
 SUB SUB CUENCA:

FUENTE : RIO LONTUE 1/3
 CANAL MATRIZ : CUMPEO
 CANAL DERIVADO : 3. SANTA JULIA
 CANAL SUB DERIVADO : 3.1 SANTA IGNACIA

ENCUESTA N°	COMUNA ROL SII	NOMBRE DEL PROPIETARIO NOMBRE DEL PREDIO	ACCIONES	U S O	SUP.(Hd) VOL.	Lugar inscripcion Fs. N° Año
962	Río Claro 21-285	Ramírez Meneses, Sergio del Carmen Parcela 59 Los Cerrillos	s/inf	R	20,00 16.500	s/inf
963	Río Claro E.T. st 6	Villalobos Rocco, Francisco Antonio Sitio 6 Los Cerrillos	"	R	0,10 16.500	"
964	Río Claro 21-282st 7	Ramírez Meneses, Sergio del Carmen Sitio 7 Los Cerrillos	"	R	0,10 16.500	"
965	Río Claro 21-4	Mondaca Valenzuela, Víctor Manuel Bodega Los Cerrillos	"	R	0,30 16.500	"
966	Río Claro 21-286st 8	Casanova Reyes, Alfonso Gregorio Sitio 8 La Porfía	"	R	0,10 16.500	"
967	Río Claro 21-286	Casanova Reyes, Alfonso Gregorio Parcela 58 La Porfía	"	R	10,00 16.500	"
968	Río Claro 21-290	Pérez Baeza, José Nicolás Parcela 54 La Porfía	"	R	22,00 16.500	"
969	Río Claro 21-287	Tapia Lazo, Manuel Antonio Parcela 57 La Porfía	"	R	9,00 16.500	"
970	Río Claro VP-1-D5 21-305st20 21-291st19 21-304st18 21-293st17 21-303st16 21-317st15 21-335st14 21-290st13 21-300st12	Varios Propietarios Según Nómina (Sitios La Porfía) López Farías, José Miguel Poblete Reyes, Manuel Jesús Poblete Reyes, Héctor Luis Naranjo Sepúlveda, Eloísa Gutiérrez Reinoso, Nicolás Eugenio Córdova Navarro, Mario Martínez Naranjo, José Ernesto Pérez Baeza, José Nicolás Rosales Rosales, Ramiro Sergio	"	R	16.500 0,20 0,20 0,20 0,20 0,20 0,20 0,20 0,20 0,20	"
971	Río Claro 21-289	Pavez Oyarce, José Ignacio Parcela 55 Los Cerrillos	"	R	12,00 16.500	"
972	Río Claro 21-288	Cavieres Quevedo, Luis Antonio Parcela 56 Los Cerrillos	"	R	12,00 16.500	"
973	Río Claro 21-292	Miño Baeza, Melitón Jesús Parcela 52 Los Cerrillos	"	R	10,00 16.500	"
974	Río Claro 21-293	Corvalán Rojas, Juan Parcela 78 Los Cerrillos	"	R	11,50 16.500	"

CUENCA: RIO MATAQUITO
 SUB CUENCA : RIO LONTUE
 SUB SUB CUENCA:

FUENTE : RIO LONTUE 2/3
 CANAL MATRIZ : CUMPEO
 CANAL DERIVADO : 3. SANTA JULIA
 CANAL SUB DERIVADO : 3.1. SANTA IGNACIA

ENCUESTA N°	COMUNA ROL SII	NOMBRE DEL PROPIETARIO NOMBRE DEL PREDIO	ACCIONES	U S O	SUP.(Hd) VOL.	Lugar inscripcion Fs. N° Año
975	Río Claro E.T.st 22	Espinoza Zamorano, Ernestina del Carmen Sitio 22 Los Cerrillos	s/inf	R	0,20 16.500	s/inf
976	Río Claro 21-294st23	Gallardo Gallardo, Guillermo Sitio 23 Los Cerrillos	"	R	0,20 16.500	"
977	Río Claro 21-302st24	Gutiérrez Reinoso, José Segundo Sitio 24 Los Cerrillos	"	R	0,20 16.500	"
978	Río Claro 21-296	Léniz Regord, María Artemisa Parcela 49 Los Cerrillos	"	R	10,00 16.500	"
979	Río Claro 21-294	Muñoz Sazo, Romildo José Parcela 51 Los Cerrillos	"	R	10,00 16.500	"
980	Río Claro 21-295	Reyes Muñoz, Agustín María Parcela 50 Los Cerrillos	"	R	9,00 16.500	"
981	Río Claro 21-337	Bravo Perucca, Daniel Emilio Los Cerrillos-Reserva- Pilocoyan	"	R	90,00 16.500	"
982	Río Claro 21-280st9	Salazar Canales, Ramiro Sitio 9 La Porfía	"	R	0,30 16.500	"
983	Río Claro 21-274st10	Yévenes Casanova, Luis Humberto Sitio 10 La Porfía	"	R	0,30 16.500	"
984	Río Claro 21-315st11	Marabolí Romero, Mariano del Carmen Sitio 11 Los Cerrillos	"	R	0,45 16.500	"
985	Río Claro 21-267st21	Molina Olave, Guillermo Antonio Sitio 21 Los Cerrillos	"	R	0,40 16.500	"
986	Río Claro 21-299	Léniz Regord, María Artemisa Parcela 46 Los Cerrillos	"	R	21,50 16.500	"
987	Río Claro 21-303	Gutiérrez Reinoso, Nicolás Eugenio Parcela 45 Los Cerrillos	"	R	22,50 16.500	"
988	Río Claro 21-304	Léniz Regord, María Artemisa Parcela 44 Los Cerrillos	"	R	19,00 16.500	"
989	Río Claro 21-305	Léniz Regord, María Artemisa Parcela 38 Los Cerrillos	"	R	14,50 16.500	"
990	Río Claro 21-317	Léniz Regord, María Artemisa Parcela 39 La Porfía	"	R	25,00 16.500	"

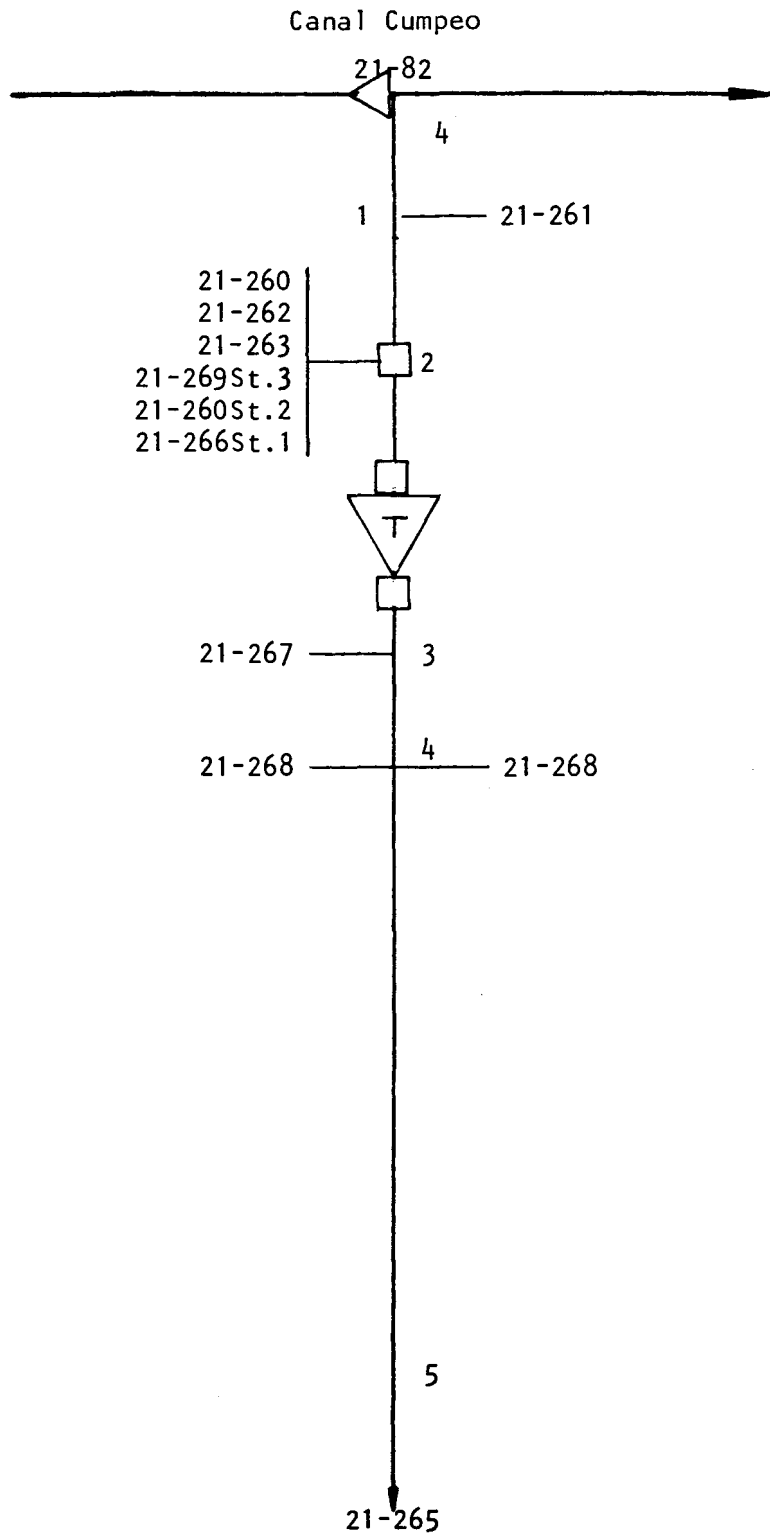
CUENCA : RIO MATAQUITO
 SUB CUENCA : RIO LONTUE
 SUB SUB CUENCA :

FUENTE : RIO LONTUE 3/3
 CANAL MATRIZ : CUMPEO
 CANAL DERIVADO : 3. SANTA JULIA
 CANAL SUB DERIVADO : 3.1. SANTA IGNACIA

ENCUESTA N°	COMUNA ROL SII	NOMBRE DEL PROPIETARIO NOMBRE DEL PREDIO	ACCIONES	U S O	SUP.(Hd) VOL.	Lugar inscripcion	
						Fs.	N° Año
991	Río Claro 21-291	Poblete Reyes, Manuel Jesús Parcela 53 Los Cerrillos	s/inf	R	20,00 16.500	s/inf	
992	Río Claro 21-298	Córdova Navarro, Jaime Rafael Parcela 48 La Porfía	"	R	24,20 16.500	"	
993	Río Claro 21-300	Rosales Rosales, Ramiro Sergio Parcela 47 La Porfía	"	R	23,00 16.500	"	
994	Río Claro 21-301	Léniz Regord, María Artemisa Parcela 43 La Porfía	"	R	24,50 16.500	"	
995	Río Claro 21-302	Gutiérrez Reinosó, José Segundo Parcela 42 La Porfía	"	R	22,00 16.500	"	
996	Río Claro 21-316	Garrido Sepúlveda, José Fernando Parcela 40 Los Cerrillos	"	R	19,00 16.500	"	
997	Río Claro 21-315	Matte Velasco, Rafael Parcela 41 Los Cerrillos	"	R	16,00 16.500	"	

RIO LONTUE
CANAL CUMPEO
DERIVADO 4. SANTA LUCIA

Acciones: -
Hás.Reg.: 198,10
Regantes: 10



COMUNA : RIO CLARO
Planos: 12 y 13

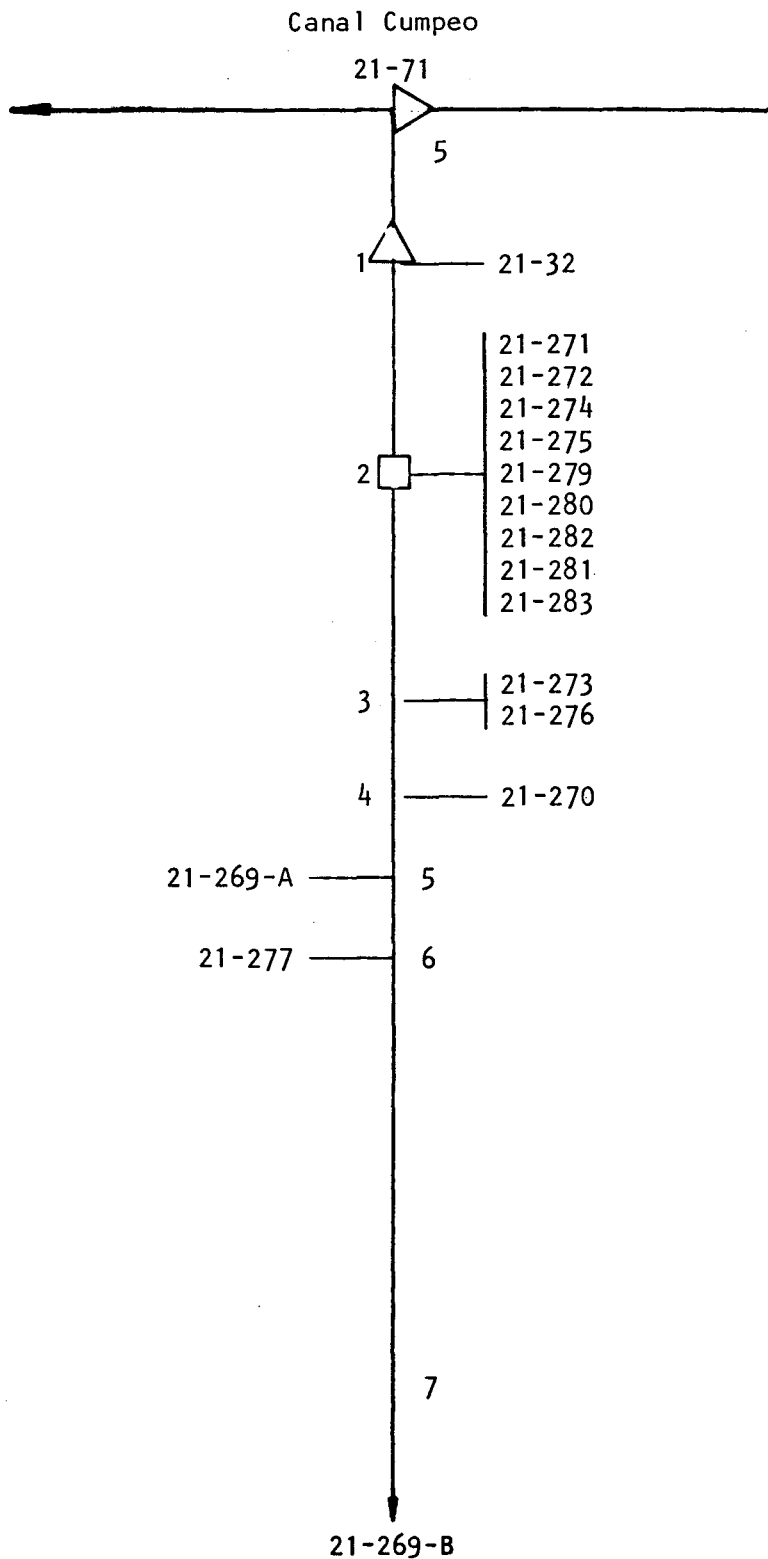
CUENCA: RIO MATAQUITO
SUB CUENCA : RIO LONTUE
SUB SUB CUENCA:

FUENTE : RIO LONTUE
CANAL MATRIZ : CUMPEO
CANAL DERIVADO : 4. SANTA LUCIA
CANAL SUB DERIVADO :

ENCUESTA N°	COMUNA ROL SII	NOMBRE DEL PROPIETARIO NOMBRE DEL PREDIO	ACCIONES	U S O	SUP.(Hd) VOL.	Lugar inscripcion		
						Fs.	N°	Año
998	Río Claro 21-261	Ramos Vergara, Luis Fernando Parcela 1 Los Cerrillos	s/inf	R	16,30 16.500	s/inf		
999	Río Claro 21-260	Agrícola Huertos Esmeralda Limitada Parcela 2 Los Cerrillos	"	R	11,50 16.500	"		
1000	Río Claro 21-262	Agrícola Huertos Esmeralda Limitada Parcela 3 Los Cerrillos	"	R	11,20 16.500	"		
1001	Río Claro 21-263	Agrícola Huertos Esmeralda Limitada Parcela 4 Los Cerrillos	"	R	18,50 16.500	"		
1002	Río Claro 21-269st 3	Monsalve Gajardo, Manuel Jesús Sitio 3 Los Cerrillos	"	R	0,20 16.500	"		
1003	Río Claro 21-260st 2	Nilo Urzúa, Luis Ernesto Sitio 2 Los Cerrillos	"	R	0,30 16.500	"		
1004	Río Claro 21-266st 1	García Villagrán, Jovita del Carmen Sitio 1 Los Cerrillos	"	R	0,10 16.500	"		
1005	Río Claro 21-267	Matte Velasco, Rafael Parcela 16 Los Cerrillos	"	R	17,00 16.500	"		
1006	Río Claro 21-268	Matte Velasco, Rafael Parcela 17 Los Cerrillos	"	R	13,00 16.500	"		
1007	Río Claro 21-265	Matte Velasco, Rafael y Compañía Ltda. Reserva Santa Lucía	"	R	110,00 16.500	"		

RIO LONTUE
CANAL CUMPEO
DERIVADO 5. SANTA MARTA

Acciones: -
Hás.Reg.: 333,50
Regantes: 16



COMUNA : RIO CLARO
Planos: 12 y 13

CUENCA: RIO MATAQUITO

FUENTE: RIO LONTUE

1/1

SUB CUENCA: RIO LONTUE

CANAL MATRIZ: CUMPEO

CANAL DERIVADO: 5. SANTA MARTA

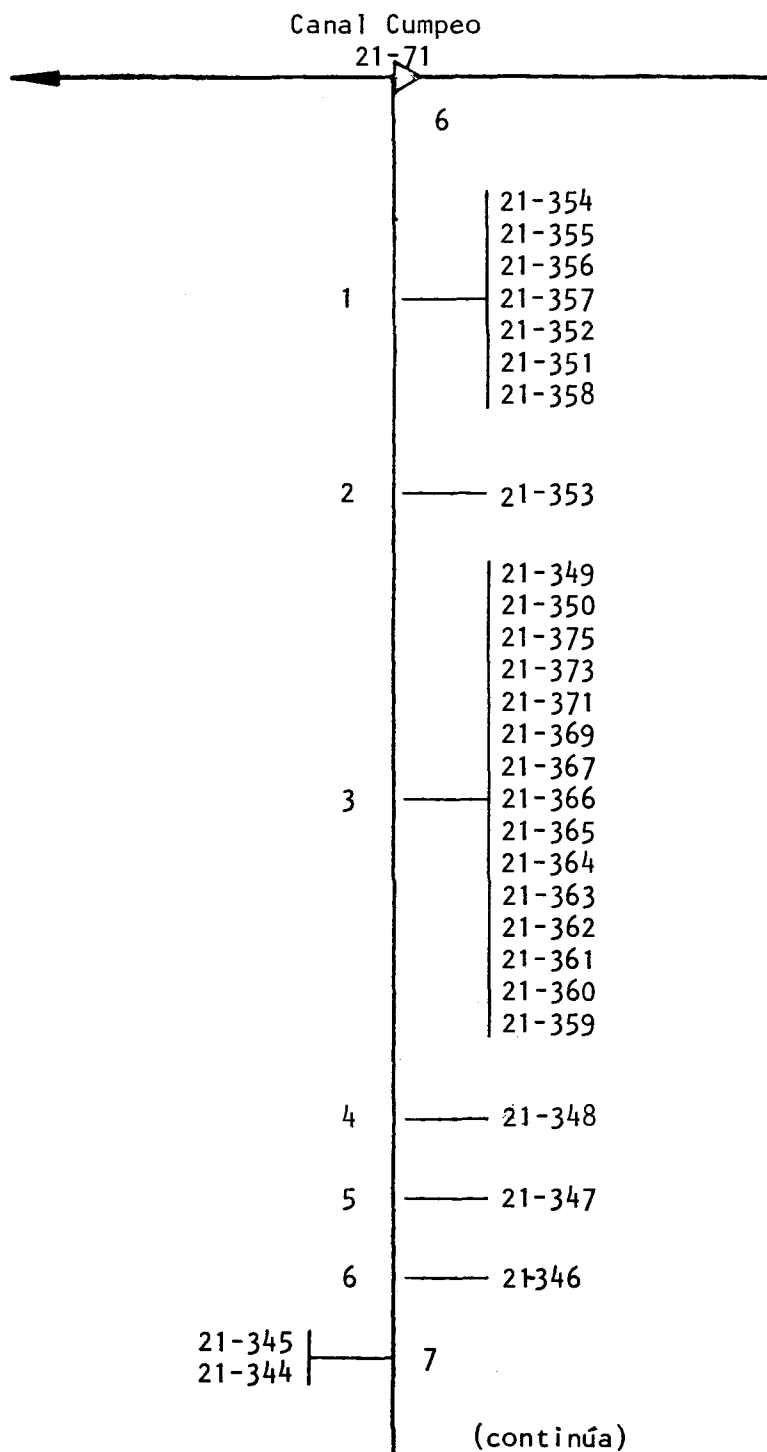
SUB SUB CUENCA:

CANAL SUB DERIVADO:

ENCUESTA Nº	COMUNA ROL SII	NOMBRE DEL PROPIETARIO NOMBRE DEL PREDIO	ACCIONES	U S O	SUP.(Hd) VOL.	Lugar inscripcion Fs. Nº Año
1008	Río Claro 21-32	Banco de Chile Reserva Santa Marta	48,8	R	105,00 16.500	C.B.R. Talca 63 60 1982
1009	Río Claro 21-271	Miranda Miranda, Rogelio Segundo Parcela 8 Los Cerrillos		R	10,00 16.500	
1010	Río Claro 21-272	Aguilar Oyarce, José Tomás Parcela 9 Los Cerrillos	"	R	11,00 16.500	"
1011	Río Claro 21-274	Catalán Rojas, Humberto Santiago Parcela 10 Los Cerrillos	"	R	15,00 16.500	"
1012	Río Claro 21-275	Sepúlveda Soto, José Domingo Parcela 12 Los Cerrillos	"	R	21,00 16.500	"
1013	Río Claro 21-279	Ferrada Morales, Angel Custodio Parcela 19 Los Cerrillos	"	R	18,00 16.500	"
1014	Río Claro 21-280	De Castro Reyes Pedro Parcela 20 Los Cerrillos	"	R	17,50 16.500	"
1015	Río Claro 21-282	Vásquez, Osvaldo Parcela 21 Los Cerrillos	"	R	14,50 16.500	"
1016	Río Claro 21-281	Avilés Valenzuela, Julio Parcela 22 Los Cerrillos	"	R	16,50 16.500	"
1017	Río Claro 21-283	Suc. Faustina de la Mercedes Baeza Parcela 23 Los Cerrillos Varas	"	R	14,50 16.500	"
1018	Río Claro 21-273	Escobar Zúñiga, Oscar Mario Parcela 11 Los Cerrillos	"	R	14,00 16.500	"
1019	Río Claro 21-276	Villalobos Nilo, Marcial Parcela 13 Los Cerrillos	"	R	20,00 16.500	"
1020	Río Claro 21-270	Morales Muñoz, Eduardo del Carmen Parcela 7 Los Cerrillos	"	R	15,50 16.500	"
1021	Río Claro 21-269 A	Monsalve Gajardo, Manuel Jesús Parcela 6 A Los Cerrillos	"	R	19,00 16.500	"
1022	Río Claro 21-277	Monsalve Gajardo, Manuel Jesús Parcela 14 Los Cerrillos	"	R	14,50 16.500	"
1023	Río Claro 21-269-B	Monsalve Gajardo, Manuel Jesús Parcela 6B Los Cerrillos	"	R	7,50 16.500	"

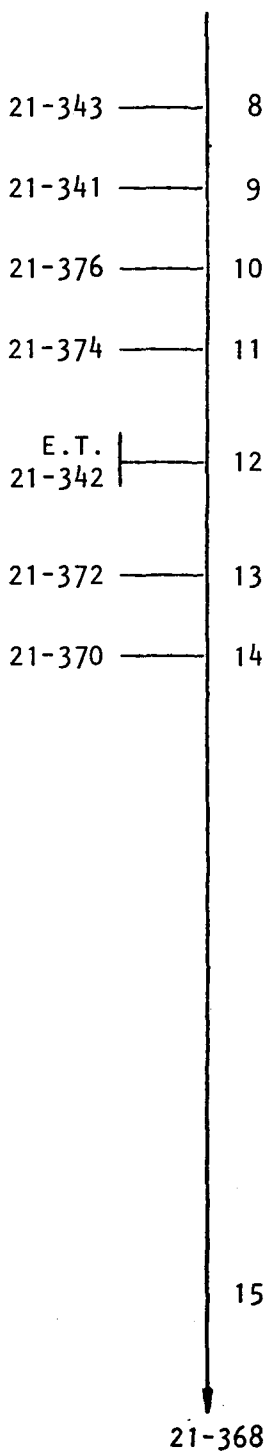
RIO LONTUE
CANAL CUMPEO
DERIVADO 6. SAN ENRIQUE

Acciones: -
Hás.Reg.: 209,20
Regantes: 37



RIO LONTUE
CANAL CUMPEO
DERIVADO 6. SAN ENRIQUE

(continuación)



COMUNA : RIO CLARO

CUENCA: RIO MATAQUITO
 SUB CUENCA : RIO LONTUE
 SUB SUB CUENCA:

FUENTE : RIO LONTUE
 CANAL MATRIZ : CUMPEO
 CANAL DERIVADO : 6. SAN ENRIQUE
 CANAL SUB DERIVADO :

1/3

ENCUESTA N°	COMUNA ROL SII	NOMBRE DEL PROPIETARIO NOMBRE DEL PREDIO	ACCIONES	U S O	SUP.(Há) VOL.	Lugar inscripcion Fs. N° Año
1024	Río Claro 21-354	Vásquez Oyarce, Samuel del Carmen Parcela 14 San Enrique	s/inf	R	11,00 16.500	s/inf
1025	Río Claro 21-355	Rocco Marabolí, Luis Parcela 15 San Enrique	"	R	11,40 16.500	"
1026	Río Claro 21-356	Maldonado Mora, José Antonio Parcela 16 San Enrique	"	R	9,00 16.500	"
1027	Río Claro 21-357	Moya Bobadilla, Luis Aliro Parcela 17 San Enrique	"	R	15,00 16.500	"
1028	Río Claro 21-352	Monsalve Rodríguez, Angel Manuel Parcela 12 San Enrique	"	R	11,00 16.500	"
1029	Río Claro 21-351	Reyes Amigo, Luis Humberto Parcela 11 San Enrique	"	R	11,00 16.500	"
1030	Río Claro 21-358	Molina Martínez, Evaristo Jesús Parcela 18 San Enrique	"	R	16,00 16.500	"
1031	Río Claro 21-353	Illanes Povea, Carlos Enrique Parcela 13 San Enrique	"	R	9,50 16.500	"
1032	Río Claro 21-349	Rojas Arévalo, Sergio Antonio Parcela 9 San Enrique	"	R	10,00 16.500	"
1033	Río Claro 21-350	Estrada Rioseco, José Santo Parcela 10 San Enrique	"	R	10,50 16.500	"
1034	Río Claro 21-375	Baeza Villalobos, Alejandro Elisandro Sitio 17 San Enrique	"	R	0,50 16.500	"
1035	Río Claro 21-373	Estrada Rioseco, Juan Luis Sitio 15 San Enrique	"	R	0,50 16.500	"
1036	Río Claro 21-371	Rocco Marabolí, Luis Sitio 13 San Enrique	"	R	0,50 16.500	"
1037	Río Claro 21-369	Maldonado Mora, José Antonio Sitio 11 San Enrique	"	R	0,50 16.500	"
1038	Río Claro 21-367	Estrada Rioseco, José Santos Sitio 9 San Enrique	"	R	0,50 16.500	"
1039	Río Claro 21-366	Moya Bobadilla, Luis Aliro Sitio 8 San Enrique	"	R	0,60 16.500	"

CUENCA: RIO MATAQUITO

FUENTE: RIO LONTUE

2/3

SUB CUENCA: RIO LONTUE

CANAL MATRIZ: CUMPEO

CANAL DERIVADO: 6.SAN ENRIQUE

SUB SUB CUENCA:

CANAL SUB DERIVADO:

ENCUESTA N°	COMUNA ROL SII	NOMBRE DEL PROPIETARIO NOMBRE DEL PREDIO	ACCIONES	U S O	SUP.(Hd) VOL.	Lugar inscripcion Fs. N° Año
1040	Río Claro 21-365	Miranda Ponce,Reinaldo Enrique Sitio 7 San Enrique	s/inf	R	0,60 16.500	s/inf
1041	Río Claro 21-364	Torres Soto,Moisés Segundo Sitio 6 San Enrique	"	R	0,50 16.500	"
1042	Río Claro 21-363	Ortiz Cabello, Juan Manuel Sitio 5 San Enrique	"	R	0,50 16.500	"
1043	Río Claro 21-362	Molina Martínez ,Osvaldo del Carmen Sitio 4 San Enrique	"	R	0,50 16.500	"
1044	Río Claro 21-361	Illanes Lorca,Luis Antonio Sitio 3 San Enrique	"	R	0,50 16.500	"
1045	Río Claro 21-360	Reyes Amigo,Luis Humberto Sitio 2 San Enrique	"	R	0,50 16.500	"
1046	Río Claro 21-359	Monsalve Rodríguez,Angel Manuel Sitio 1 San Enrique	"	R	0,50 16.500	"
1047	Río Claro 21-348	Molina Martínez,Osvaldo del Carmen Parcela 8 San Enrique	"	R	11,50 16,500	"
1048	Río Claro 21-347	Illanes Lorca,Luis Antonio Parcela 7 San Enrique	"	R	9,50 16.500	"
1049	Río Claro 21-346	Ortiz Cabello, Juan Manuel Parcela 6 San Enrique	"	R	11,00 16.500	"
1050	Río Claro 21-345	Burgos Astete,Luis Eduardo Parcela 5 San Enrique	"	R	9,00 16.500	"
1051	Río Claro 21-344	Miranda Ponce, Reinaldo Enrique Parcela 4 San Enrique	"	R	12,50 16.500	"
1052	Río Claro 21-343	Baeza Villalobos,Alejandro Elisardo Parcela 3 San Enrique	"	R	11,50 16.500	"
1053	Río Claro 21-341	Estrada Rioseco,Juan Luis Parcela 1 San Enrique	"	R	10,00 16.500	"
1054	Río Claro 21-376	Suc. Francisco Javier Rojas Ramos Sitio 18 San Gerardo	"	R	0,50 16.500	"
1055	Río Claro 21-374	Molina Martínez , Evaristo Jesús Sitio 16 San Enrique	"	R	0,60 16.500	"

CUENCA: RIO MATAQUITO

FUENTE: RIO LONTUE

3/3

SUB CUENCA: RIO LONTUE

CANAL MATRIZ: CUMPEO

CANAL DERIVADO: 6. SAN ENRIQUE

SUB SUB CUENCA:

CANAL SUB DERIVADO:

ENCUESTA N°	COMUNA ROL SII	NOMBRE DEL PROPIETARIO NOMBRE DEL PREDIO	ACCIONES	U S O	SUP.(Hd) VOL.	Lugar inscripcion Fs. N° Año
1056	Río Claro E.T.	Comunidad San Enrique Cancha de Fútbol	s/inf	R	0,50 16.500	s/inf
1057	Río Claro 21-342	Torres Soto, Moisés Segundo Parcela 2 San Enrique	"	R	10,00 16.500	"
1058	Río Claro 21-372	Rojas Arévalo, Sergio Antonio Sitio 14 San Enrique	"	R	0,50 16.500	"
1059	Río Claro 21-370	Illanes Povea, Carlos Enrique Sitio 12 San Enrique	"	R	0,50 16.500	"
1060	Río Claro 21-368	Burgos Astete, Luis Eduardo Sitio 10 San Enrique	"	R	0,50 16.500	"

CANAL OPACINOBOCATOMA N° 3.-A.- Características Físicas.

La bocatoma, de tipo provisorio, se ubica en la ribera derecha del Río Lontué, frente al predio Rol 544-41 de Curicó, se complementa con barrera de pedraplén y ramas que desvían parte del cauce hacia la bocatoma.

El canal tiene una longitud de 7,60 Km., tiene 1 obra de arte.

Obras de Arte.

Canal Matriz	Túnel	Sifón	Canoa	Puente	Tubo	Marco	Compuerta	Total
Opacino	-	-	-	1	-	-	-	1

B.- Acciones en la Fuente y Distribución.

Al canal le corresponden 0,35 acciones del Río Lontué.

C.- Constitución Legal.

No tiene.

RIO RIO LONTUE

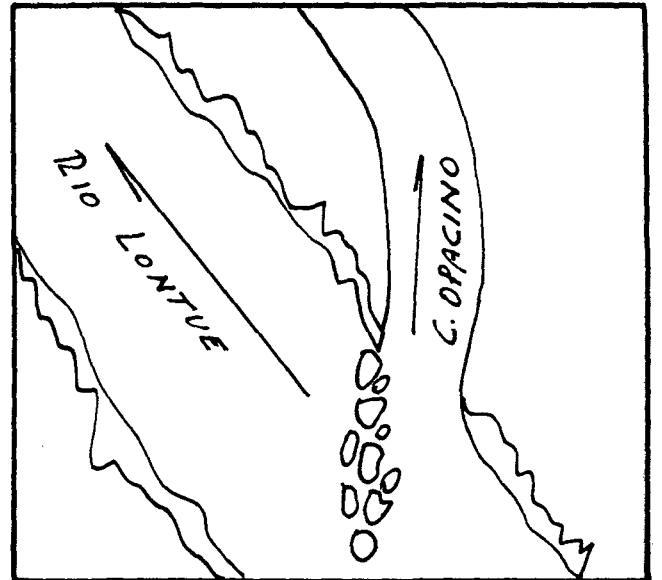
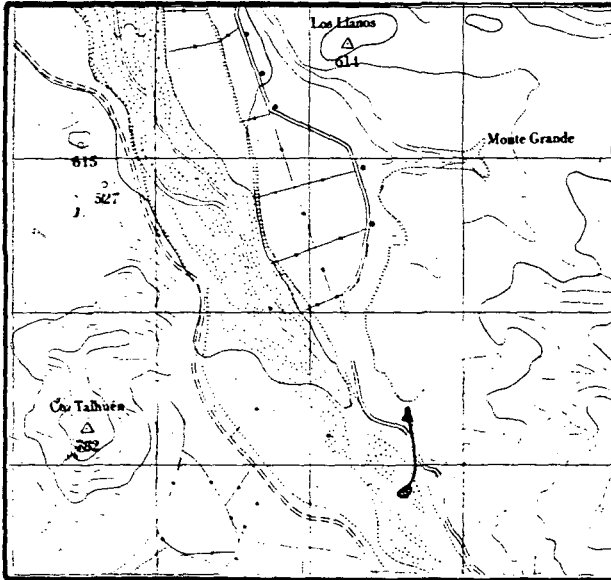
FECHA JUNIO 1985

CANAL OPACINO

BOCATOMA 3

UBICACION

CROQUIS



DESCRIPCION DE LA BOCATOMA Se ubica sobre la ribera derecha del Río Lontué frente al Rol 544-41 de Curicó. Se complementa con barrera de pedraplén y ramas que desvían parte del cauce hacia la bocatoma.

El acceso es por el camino Potrero Grande- La Florida.

SECCION DE CONTROL No hay.

OBSERVACIONES El canal sirve a dos usuarios, los cuales riegan una superficie total de 152,00 hás.

No posee organización de ningún tipo.

El regante que es propietario del predio Rol 544-52 de Curicó riega sólo en forma eventual por este canal.

La Junta de vigilancia del Río Lontué reconoce a este canal 0,35 acciones del Río.

El canal se representa en el plano 1.


CUADRO RESUMEN

CUENCA RIO MATAQUITO FUENTE RIO LONTUE AFLUENTE DE RIO MATAQUITO
 SUB-CUENCA RIO LONTUE CANAL OPACINO
 SUB-SUB - CUENCA _____

CANAL MATRIZ	DERIVADO	SUB-DERIVADO	SUB-SUB DERIVADO	NUMERO DE REGANTES	NUMERO DE ENCUESTAS	DOTACION m ³ /Há/año	SUPERFICIE (Há)	LONGITUD DEL CANAL km	Nº DE OBRAS DE ARTE	Nº DE OBRAS REGULACION
Opacino				2	2	16.500	152,00	7,60	-	-

RIO LONTUE
CANAL OPACINO

Acciones:
Hás.Reg.: 152,00
Regantes: 2



(a) Riega por Canal Potrero Grande

COMUNA : CURICO
Plano: 1

CUENCA : RIO MATAQUITO
 SUB CUENCA : RIO LONTUE
 SUB SUB CUENCA :

FUENTE : RIO LONTUE
 CANAL MATRIZ : OPACINO
 CANAL DERIVADO :
 CANAL SUB DERIVADO :

1/1

ENCUESTA N°	COMUNA ROL SII	NOMBRE DEL PROPIETARIO NOMBRE DEL PREDIO	ACCIONES	U S O	SUP.(Hd) VOL.	Lugar inscripcion Fs. N° Año
2810	Curicó 544-41	Palombo Etchevers , Jorge y otro Monte Grande	s/inf	R	120,00 16.500	s/inf
2811	Curicó 544-52	Suc. José Gregorio Gutiérrez Piña Parcela 16 Potrero Grande (a)	"	R	32,00 16.500	"
(a)	Riega por canal Potrero Grande					

CANAL POTRERO GRANDEBOCATOMA N°4.-A.- Características Físicas.

La bocatoma, de tipo provisoria, se origina en la ribera derecha del Río Lontué frente al predio Rol 544-41 de Curicó, se complementa con barrera de pedraplén que desvía parte del cauce hacia la bocatoma.

El canal tiene una longitud de 9,20 Km. y posee 5 obras de arte.

Obras de Arte.

Canal Matriz	Túnel	Sifón	Canoa	Puente	Tubo	Marco	Compuerta	Total
Potreriillo Grande	-	-	-	2	1	-	2	5

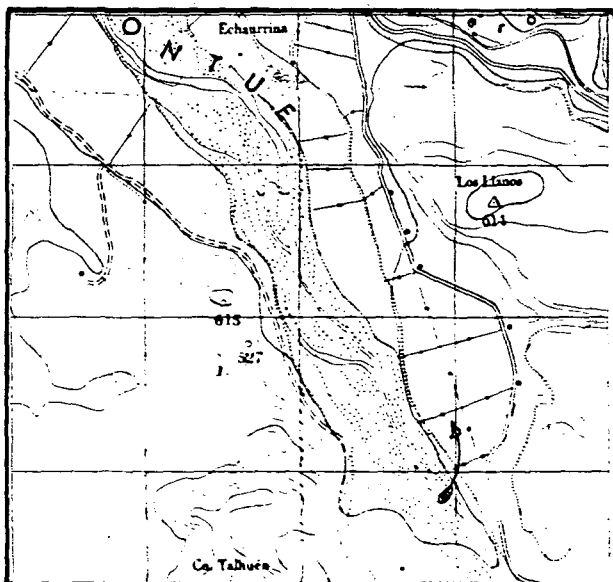
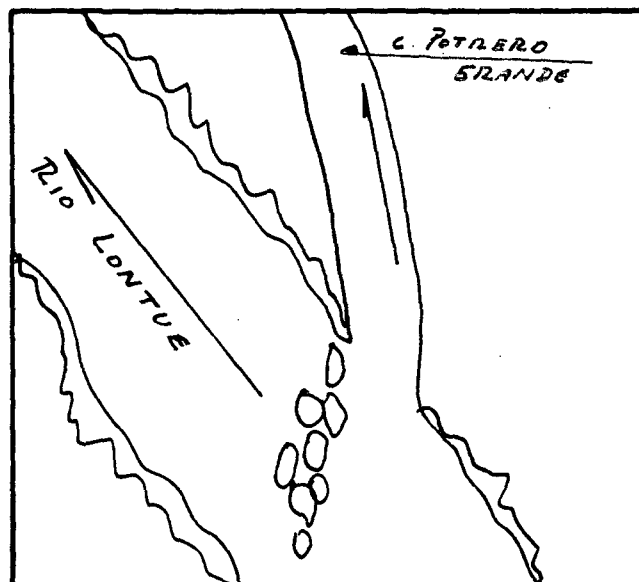
B.- Acciones en la Fuente y Distribución.

La Junta de Vigilancia del Río Lontué reconoce a este canal 0,72 acciones sobre el río.

C.- Constitución Legal.

El canal está organizado sólo de hecho y su directiva es la siguiente:

Presidente : Héctor Rojas Aravena
 Secretario : Gaspar Kamann
 Aguatero : Augusto Guajardo

RIO RIO LONTUEFECHA JUNIO 1985CANAL POTRERO GRANDEBOCATOMA 4UBICACIONCROQUIS

DESCRIPCION DE LA BOCATOMA Se ubica sobre la ribera derecha del Río Lontué frente al Rol 544-41 de Curicó, se complementa con barrera de pedraplén que desvía parte del cauce hacia la bocatoma.

El acceso es por el camino Potrero Grande-La Florida.

SECCION DE CONTROL No hay.

OBSERVACIONES El canal sirve a 32 usuarios los cuales riegan un total de 406,90 hás.

La directiva actual del canal es la siguiente:

Presidente, Héctor Rojas Aravena (su casa se ubica a 1000 metros después de pasar el Estero Potrero Grande); Secretario, Gaspar Kamann; Aguatero, Augusto Guajardo (trabaja en Huerto Santa Sara).

La Junta de vigilancia del Río Lontué reconoce a este canal 0,72 acciones sobre el Río

El canal se representa en los planos 1 y 2.

CUADRO RESUMEN

CUENCA RIO MATAQUITO
 SUB-CUENCA RIO LONTUE
 SUB-SUB - CUENCA

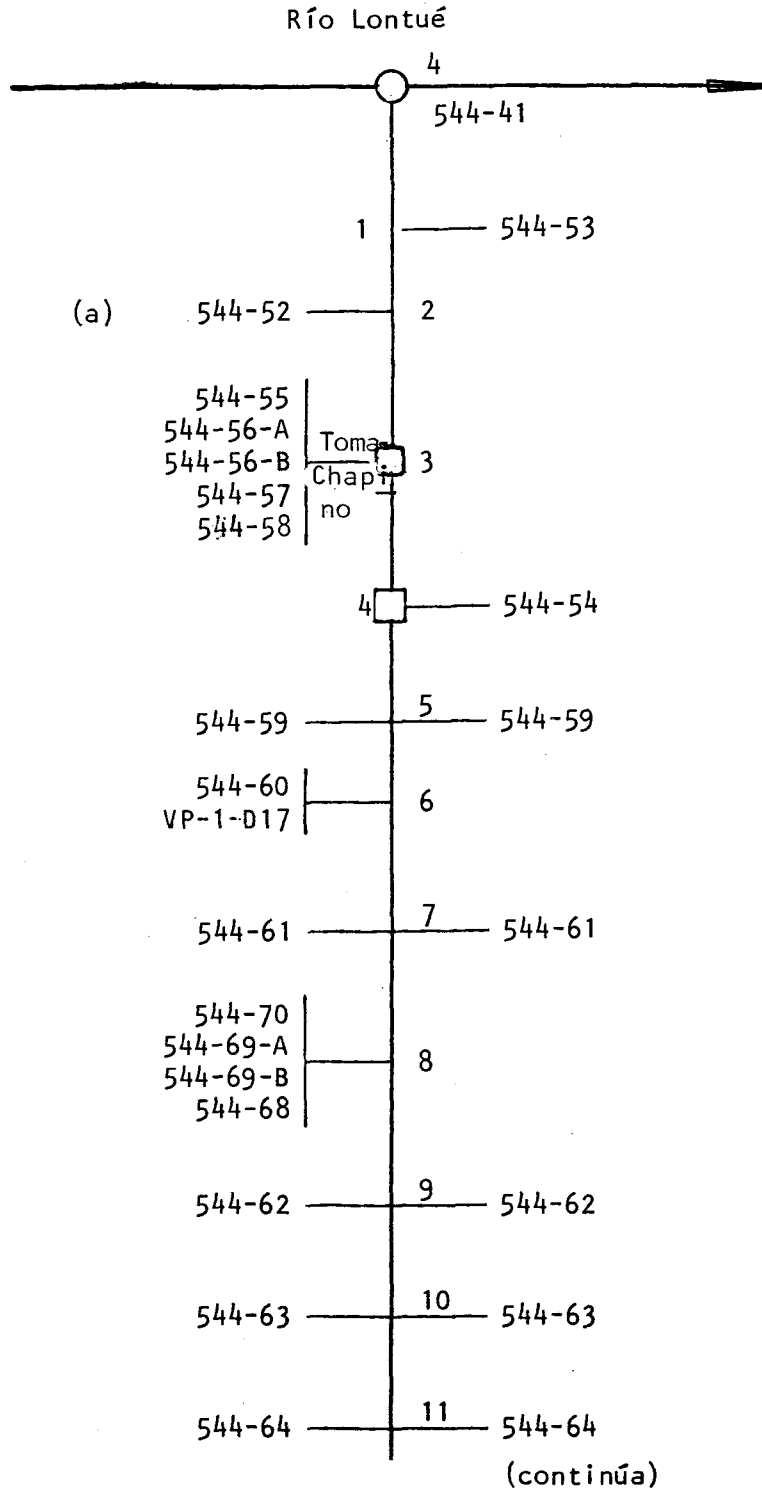
FUENTE RIO LONTUE
 CANAL POTRERO GRANDE

AFLUENTE DE RIO MATAQUITO

CANAL MATRIZ	DERIVADO	SUB-DERIVADO	SUB-SUB DERIVADO	NUMERO DE REGANTES	NUMERO DE ENCUESTAS	DOTACION m ³ /Há/año	SUPERFICIE (Há)	LONGITUD DEL CANAL Km	Nº DE OBRAS DE ARTE	Nº DE OBRAS REGULACION
Potrero Grande				32	21	16.500	406,90	9,20	5	-

RIO LONTUE
CANAL POTRERO GRANDE


Acciones:
Hás.Reg.: 406,90
Regantes: 32



(a) Riega por Canal Opacino

RIO LONTUE
CANAL POTRERO GRANDE

(continuación)



COMUNA : CURICO
Planos: 1 y 2

CUENCA : RIO MATAQUITO
 SUB CUENCA : RIO LONTUE
 SUB SUB CUENCA :

FUENTE : RIO LONTUE
 CANAL MATRIZ : POTRERO GRANDE
 CANAL DERIVADO :
 CANAL SUB DERIVADO :

1/2

ENCUESTA N°	COMUNA ROL SII	NOMBRE DEL PROPIETARIO NOMBRE DEL PREDIO	ACCIONES	U S O	SUP.(Hd) VOL.	Lugar inscripcion Fs. N° Año
2812	Curicó 544-53	Suc. Abelardo Navarro Farías Parcela 15	s/inf	R	30,00 16.500	s/inf
2811	Curicó 544-52	Suc. José Gregorio Gutiérrez Piña Parcela 16 Potrero Grande (a)	"	R	12,00 16.500	"
2813	Curicó 544-55	Suc. Agustín Torres Valenzuela Parcela 13 Potrero Grande	"	R	35,00 16.500	"
2814	Curicó 544-56A	Escuela Pública Potrero Grande	"	R	0,30 16.500	"
2815	Curicó 544-56B	Carabineros de Chile Retén Control Fronterizo	"	R	0,30 16.500	"
2816	Curicó 544-57	Salas Vilches Ricardo Parcela 11 y 12 Potrero Grande	"	R	57,00 16.500	"
2817	Curicó 544-58	Rebolledo Barrera Tobías del Carmen Parcela 10 Potrero Grande	"	R	28,00 16.500	"
2818	Curicó 544-54	Durbeck Zúber Carlos Parcela 14 San Luis	"	R	30,00 16.500	"
2819	Curicó 544-59	Urzúa Urzúa Dina del Rosario Parcela 8 y 9 Potrero Grande	"	R	60,00 16.500	"
2820	Curicó 544-60	Gajardo Costagliola Alejandro s/n	"	R	1,50 16.500	"
2821	Curicó VP-1-D 17	Varios Propietarios Según Nómina "Villa Sta. Marta "	"	R	16.500	"
	E.T.	Guajardo Iturriaga, René del Carmen			0,02	
	E.T.	Guajardo Iturriaga, Luis Augusto			0,02	
	E.T.	Cabezas Cáceres María Soledad			0,02	
	E.T.	Castro Muñoz Ana Luisa			0,02	
	E.T.	Morales Rojas Claudio			0,02	
	E.T.	Gajardo Contreras Luis Hernán			0,02	
	E.T.	Castro Castro Salvador del Carmen			0,02	
	E.T.	Ponce Ortiz Miguel Angel			0,02	
	E.T.	Saavedra Godoy Eduardo			0,01	
	E.T.	Ortiz Urzúa Josefina del Carmen			0,01	
	E.T.	Guajardo Iturriaga Eugenio Segundo			0,01	
	E.T.	Dubrés Dubrés Carlos			0,01	
(a)	Riega por Canal Opacino					

CUENCA: RIO MATAQUITO

FUENTE: RIO LONTUE

SUB CUENCA: RIO LONTUE

CANAL MATRIZ: POTRERO GRANDE

SUB SUB CUENCA:

CANAL DERIVADO:

CANAL SUB DERIVADO:

ENCUESTA N°	COMUNA ROL SII	NOMBRE DEL PROPIETARIO NOMBRE DEL PREDIO	ACCIONES	U S O	SUP.(Hd) VOL.	Lugar inscripcion Fs. N° Año
2822	Curicó 544-61	Aliaga Mancilla, Víctor Manuel Parcela 7 Potrero Grande	s/inf	R	26,00 16.500	s/inf
2823	Curicó 544-70	Castro Gravi, Luis Ernesto s/n	"	R	0,40 16.500	"
2824	Curicó 544-69 A	Alvarez Oñate, Yolanda Parcela 2 Potrero Grande	"	R	10,00 16.500	"
2825	Curicó 544-69 B	Comunidad Población Los Héroe Potrero Grande	"	R	6,50 16.500	"
2826	Curicó 544-68	Campaña Castro Sara Elba Cooperativa	"	R	10,80 16.500	"
2827	Curicó 544-62	Bofarull Lerón, Nicasio Claudio Parcela 6	"	R	28,00 16.500	"
2828	Curicó 544-63	Rojas Aravena, Héctor Manuel Parcela 5 Potrero Grande	"	R	26,00 16.500	"
2829	Curicó 544-64	Venegas Velásquez, Juan Domingo Parcela 4 Potrero Grande	"	R	18,50 16.500	"
2830	Curicó 544-65	Kamann Mucke, José Gaspar Parcela 3 Huerto Santa Sara	"	R	24,00 16.500	"
2831	Curicó 544-66	Kamann Mucke, José Gaspar Lote Administración	"	R	1,00 16.500	"

CANAL RAMIREZ MARTINEZ O SAN LEONBOCATOMA N°5A.- Características Físicas

El canal se origina en la ribera derecha del Río Lontué frente al Rol E.T. de Curicó, bajo el Puente Nuevo Yacal (en construcción). Además se encauza el agua a través de un túnel ubicado 50 metros aguas abajo del Puente.

El canal tiene una longitud de 17,00 km. y posee 48 obras de arte.

El canal utiliza como cauce un tramo del Estero Las Cuevas ; esta situación se produce entre los saques 2 y 3.

El canal atraviesa el Estero Chequenlemillo entre los saques 22 y 23 mediante una canoa.

Obras de Arte

Canal Matriz	Túnel	Sifón	Canoa	Puente	Tubo	Marco	Compuerta	Total
Ramírez Martínez o San León	-	-	7	10	24	7	-	48

B.- Acciones en la Fuente y Distribución

Al canal le corresponden 2,86 acciones sobre el Río Lontué. La distribución del canal se realiza en base a 310 acciones. Los usuarios originales se presentan más adelante.

C.- Constitución Legal

El canal está organizado como Asociación de Canalistas Canal Ramírez Martínez o San León, inscrito a Fs.1 # 1 de 1957 en el Registro de Propiedades de aguas del Conservador de Bienes Raíces de Curicó. El Decreto que otorgó la personalidad jurídica es el N°3.390 del 22.08.1938.

La directiva es la siguiente:

Presidente : Emilio León Bravo

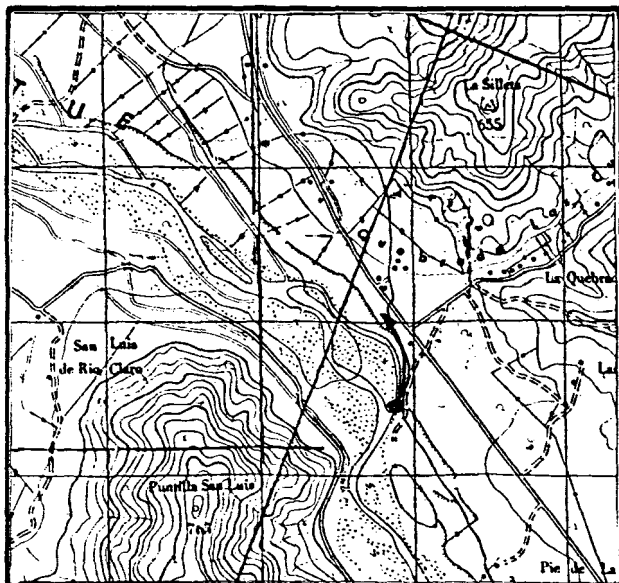
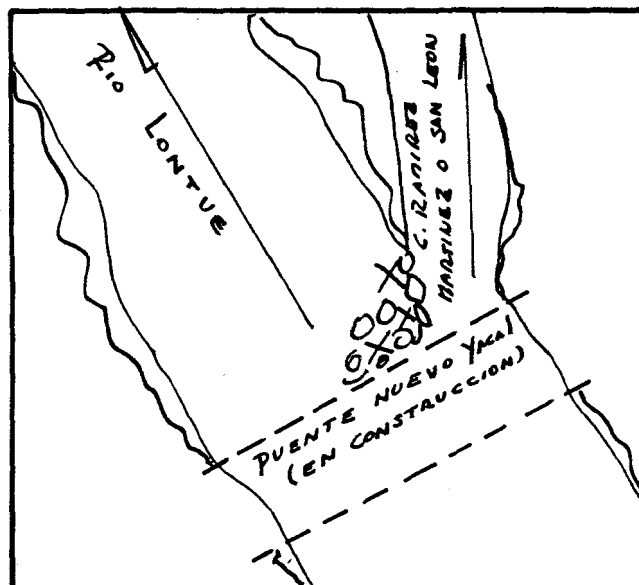
Secretario : Francisco Vidal.

El domicilio de la Asociación de Canalistas del Canal Ramírez Martínez o San León es la ciudad de Curicó.

ASOCIACION DE CANALISTAS CANAL RAMIREZ MARTINEZ

Nómina de Regantes y Derechos de Agua que aparecen inscritos a Fs.1 # 1 de 1957 en el Registro de Propiedad de Aguas del Conservador de Bienes Raíces de Curicó.

<u>Nombre</u>	<u>Acciones</u>
1.- Miguel María Cruz	300
2.- Atanasio Martínez	10
	<hr/>
	310

RIO RIO LONTUEFECHA JUNIO 1985CANAL RAMIREZ MARTINEZ O SAN LEONBOCATOMA 5**UBICACION****CROQUIS**

DESCRIPCION DE LA BOCATOMA Se ubica sobre la ribera derecha del Río Lontué frente al Rol E.T. de Curicó, bajo el Puente Nuevo Yacal (en construcción). Además, se encauza el agua a través de un túnel ubicado a 50 metros aguas abajo del Puente, tal como se muestra en el croquis.

El acceso es por el camino al Yacal por puente Nuevo del Yacal (antes de la cuesta).

SECCION DE CONTROL Reglilla y sección de Aforo.

OBSERVACIONES El canal sirve a 117 usuarios los cuales riegan una superficie total de 890,15 hás.

La directiva actual del canal es la siguiente:

Presidente: Emilio León Bravo; Secretario, Francisco Vidal.

El canal se representa en planos 2, 3, 8 y 9.

El canal Ramírez Martínez o San León está organizado como Asociación de Canalistas, según Decreto 3390 del 22/09/1938.

CUADRO RESUMEN

CUENCA RIO. MATAQUITO
 SUB-CUENCA RIO LONTUE
 SUB-SUB - CUENCA _____

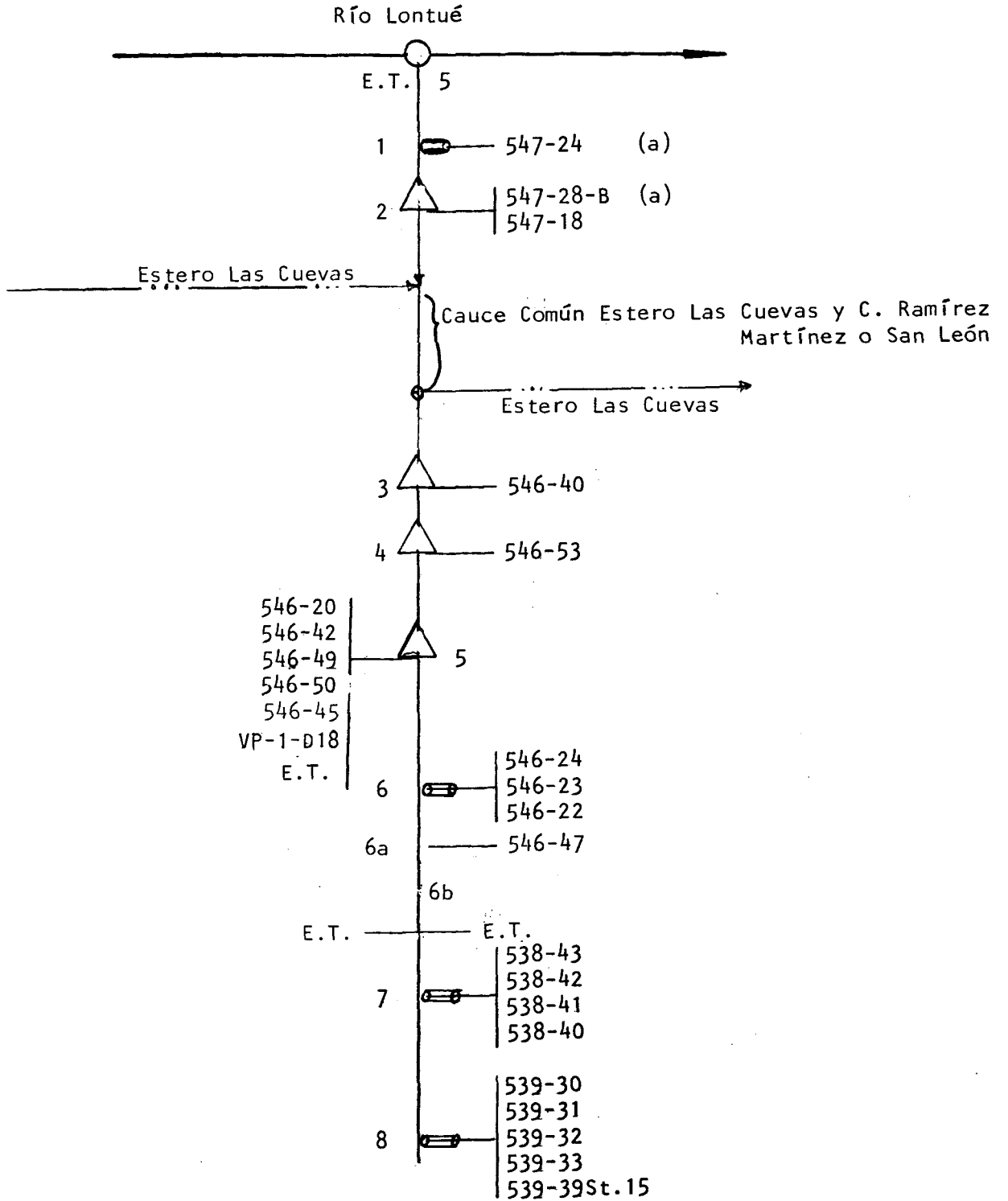
FUENTE RIO LONTUE
 CANAL RAMIREZ MARTINEZ O SAN LEON

AFLUENTE DE RIO MATAQUITO

CANAL MATRIZ	DERIVADO	SUB-DERIVADO	SUB-SUB DERIVADO	NUMERO DE REGANTES	NUMERO DE ENCUESTAS	DOTACION m ³ /Há/año	SUPERFICIE (Há)	LONGITUD DEL CANAL km	Nº DE OBRAS DE ARTE	Nº DE OBRAS REGULACION
Ramírez Martínez o San León				117	80	16.500	890,51	17,00	48	-

RIO LONTUE
CANAL RAMIREZ MARTINEZ O SAN LEON

Acciones:
Hás.Reg.: 890,51
Regantes: 117



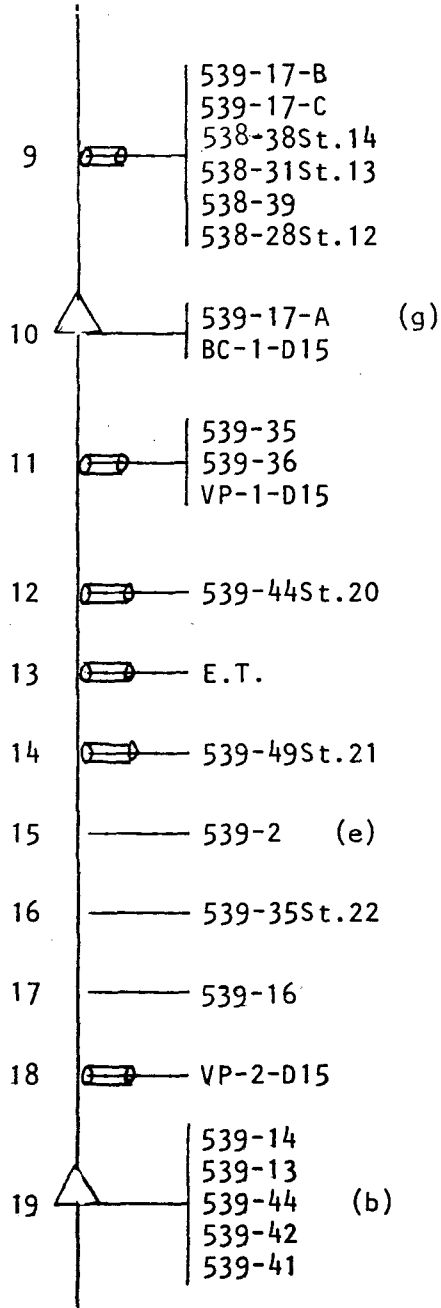
(continúa)

(a) Riega por Canal La Florida

COMUNA CURICO
Planos: 2,3,8 y 9

RIO LONTUE
CANAL RAMIREZ MARTINEZ O SAN LEON

(continuación)



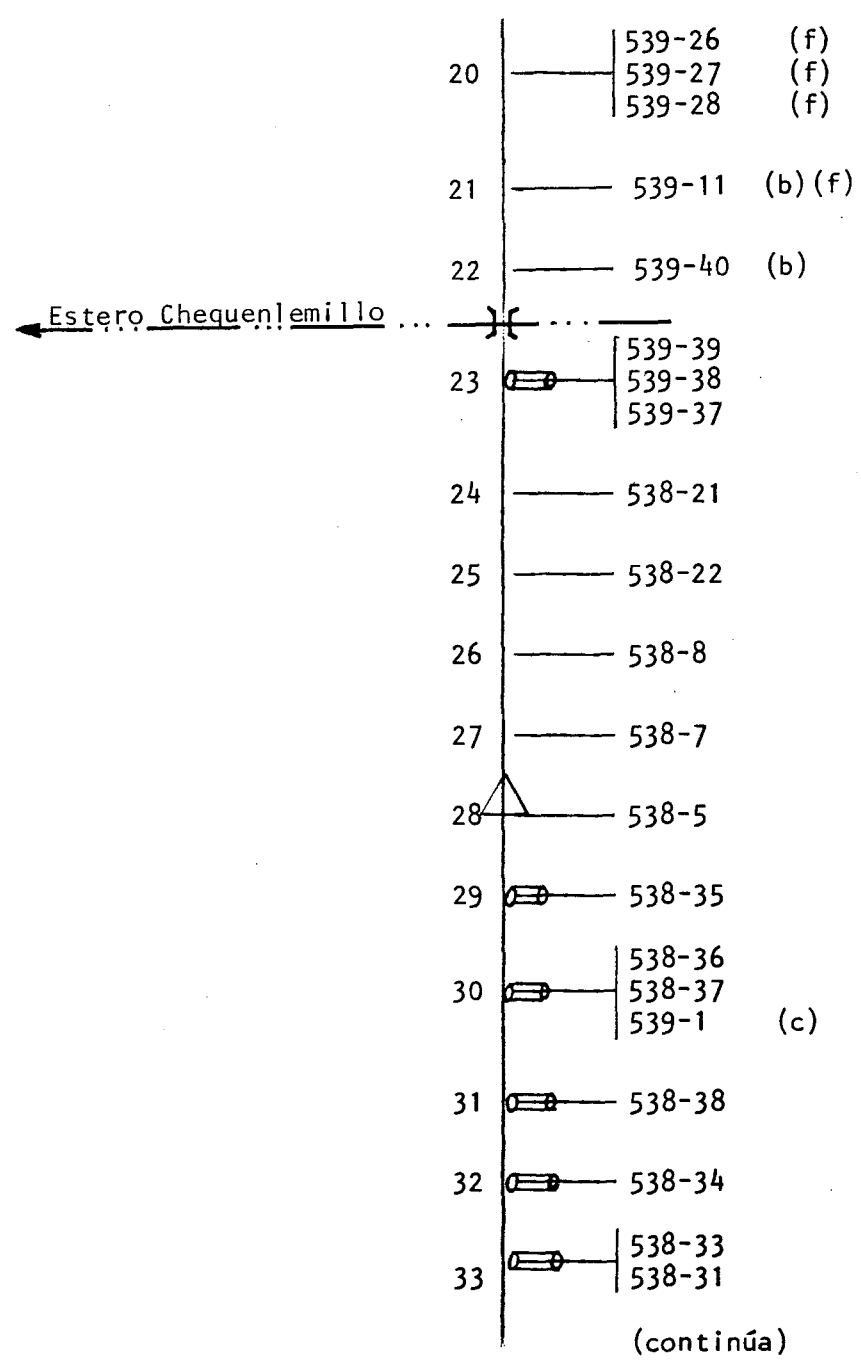
(continúa)

- (b) Riega por Canal Chequenlemillo
- (e) Riega por Canal Toma Primor
- (g) Riega por Canal Vertiente Las Animas

COMUNA : CURICO
Planos: 3,7 y 8

RIO LONTUE
CANAL RAMIREZ MARTINEZ O SAN LEON

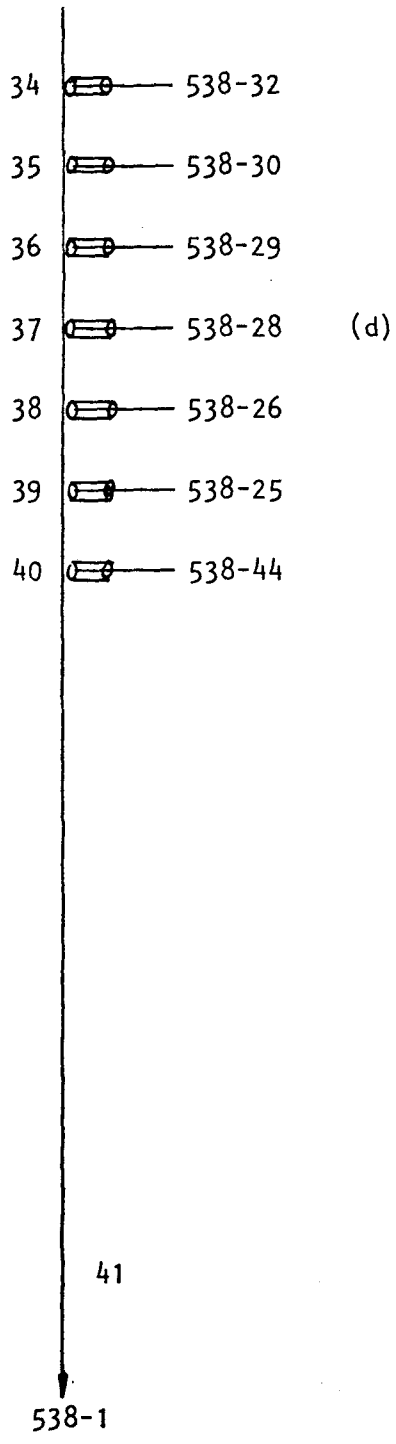
(continuación)



- (b) Riega por Canal Chequenlemillo
- (c) Riega por Canal Toma Primor
- (f) Riega por Canal La Vertiente

RIO LONTUE
CANAL RAMIREZ MARTINEZ O SAN LEON

(continuación)



(d) Riega por Canal Viejo Los Niches o San Jorge

COMUNA : CURICO
Planos: 3, 7 Y 8

CUENCA : RIO MATAQUITO
 SUB CUENCA : RIO LONTUE
 SUB SUB CUENCA :

FUENTE : RIO LONTUE
 CANAL MATRIZ : RAMIREZ MARTINEZ O SAN LEON
 CANAL DERIVADO :
 CANAL SUB DERIVADO :

1/6

ENCUESTA N°	COMUNA ROL SII	NOMBRE DEL PROPIETARIO NOMBRE DEL PREDIO	ACCIONES	U S O	SUP.(Hd) VOL.	Lugar inscripcion Fs. N° Año
2832	Curicó 547-24	Suc. Juan Olivos Corvalán (a) Trigos Viejos	s/inf	R	10,00 16.500	s/inf
2833	Curicó 547-28B	Gómez Sarce, Luis Alberto (a) La Unión	"	R	46,30 16.500	"
2834	Curicó 547-18	Diéguez Pérez, José Luis Cordillerilla	"	R	100,00 16.500	"
2835	Curicó 546-40	Folatre Burg, Marcelo Shangrilá	"	R	86,00 16.500	"
2836A	Curicó 546-53	León Bravo , Emilio y Cecilia San Manuel	"	R	58,80 16.500	"
2837	Curicó 546;20	Araneda Hidalgo, Susana El Recreo	"	R	109,30 16.500	"
2838	Curicó 546-42	León Silva, Emilio La Fragua	"	R	7,90 16.500	"
2839A	Curicó 546-49	González Cornejo, Angel Modesto Cordillerilla	"	R	0,80 16.500	"
2839B	Curicó 546-50	Municipalidad de Curicó Escuela F-16 Cordillerilla	"	R	0,05 16.500	"
2840B	Curicó 546-45	Ludueña Muñoz, Reinaldo La Fragua	"	R	0,80 16.500	"
2840A	Curicó VP-1-D-18	Varios Propietarios Según Nómina "Población Villa O'Hi- Jara Riquelme, Segundo / ggins	"		16.500	"
	E.T.	Cisterna S. Israel del Carmen			0,06	
	E.T.	Yáñez Opazo, Héctor			0,06	
	E.T.	Piña Aguayo, Albina del Carmen			0,06	
	E.T.	Bustamante Ugaz, Alfonso del Carmen			0,06	
	E.T.	Rojas Rojas, Alonso Isidro			0,06	
	E.T.	Hormazábal Muñoz, Juan			0,06	
	E.T.	Guajardo Yáñez, Guillermo Fernando			0,06	
	E.T.	Díaz Díaz, Jorge del Carmen			0,06	
	E.T.	Bustamante Martínez, Eduardo			0,06	
	E.T.	Guajardo Leyton, Raúl Horacio			0,06	
	E.T.	Piña Quezada, José Abelardo			0,06	
	E.T.	Carú Pacheco, Francisco			0,06	
	E.T.	Carú Pacheco, Mario			0,06	
	E.T.	Correa Correa, Luis			0,06	
	E.T.	González Núñez, Moisés del Carmen			0,06	
	E.T.	Peña Peña, Ernesto			0,06	
(a)	Riega por	Canal La Florida				

CUENCA : RIO MATAQUITO

FUENTE : RIO LONTUE

2/6

SUB CUENCA :

CANAL MATRIZ : RAMIREZ MARTINEZ O SAN. LEON

SUB SUB CUENCA :

CANAL DERIVADO :

CANAL SUB DERIVADO :

ENCUESTA N°	COMUNA ROL SII	NOMBRE DEL PROPIETARIO NOMBRE DEL PREDIO	ACCIONES	U S O	SUP.(Hd) VOL.	Lugar inscripcion Fs. N° Año
	E.T.	Muñoz Vidal, Juan	s/inf		0,06	s/inf
	E.T.	Bustamante Ugaz, Osvaldo			0,06	
	E.T.	Guajardo Leyton, Alamiro Fernando			0,06	
	E.T.	Palma Díaz, Luis Rubén			0,06	
	E.T.	Muñoz Riquelme, José Ridumil			0,06	
	E.T.	Olguín Malbrán, Leonardo			0,06	
	E.T.	Valenzuela N. Manuel			0,06	
	E.T.	Corvalán V. Julio			0,06	
	E.T.	Cofré San Martín, Esmeralda			0,06	
	E.T.	Guajardo Salas, Marianela del Pilar			0,06	
	E.T.	Gangas A. Rosa Ana			0,06	
	E.T.	Díaz P. Ramiro del Carmen			0,06	
	E.T.	Garrido Quezada, Lizardo Jonás			0,06	
	E.T.	Sepúlveda M. Raúl Antonio			0,06	
	E.T.	Guajardo Calquín, Oscar Fernando			0,06	
	E.T.	Jaña Benavides, Ramón			0,06	
	E.T.	Correa Correa, Luis			0,06	
	E.T.	Retamales C. María Soledad			0,06	
	E.T.	Araya Parraguez, Francisco Segundo			0,06	
2841	Curicó E.T.	Araya López, Segundo Santa Juana	"	R	0,60 16.500	"
2842	Curicó 546-24	Obispado de Talca Parroquia de Cordillerilla	"	R	2,20 16.500	"
2843	Curicó 546-23	Weber Inostroza, Helmund Adolfo San Eusebio Sur	"	R	4,70 16.500	"
2844A	Curicó 546-22	Flores Matus, María Rosa San Eusebio Norte	"	R	4,70 16.500	"
2844B	Curicó 546-47	Suc.Sergio Parraguez Parraguez La Fragua	"	R	0,60 16.500	"
2844C	Curicó E.T.	Fernández Weber, Waldo La Fragua	"	R	3,50 16.500	"
2844D	Curicó E.T.	Muñoz Muñoz. Eduardo y otros La Fragua	"	R	3,50 16.500	"
2845	Curicó 538-43	Beltrán Rojas, Carino Antonio y otro Parcela 20 Chequenlemu	"	R	7,50 16.500	"
2846	Curicó 538-42	Beltrán Rojas, Carino Antonio y otro Parcela 19 Chequenlemu	"	R	8,00 16.500	"
2847	Curicó 538-41	Filberto Ramírez, Jorge Eleazar Parcela 18 Chequenlemu	"	R	8,00 16.500	"

CUENCA : RIO MATAQUITO

FUENTE : RIO LONTUE

3/6

SUB CUENCA :

CANAL MATRIZ : RAMIREZ MARTINEZ O SAN LEON

SUB SUB CUENCA :

CANAL DERIVADO :

CANAL SUB DERIVADO :

ENCUESTA Nº	COMUNA ROL SII	NOMBRE DEL PROPIETARIO NOMBRE DEL PREDIO	ACCIONES	U S O	SUP.(Hd) VOL.	Lugar inscripcion Fs. Nº Año
2848	Curicó 538-40	Rojas Santelices, José Luis Parcela 17 Chequenlemu	s/inf	R	8,50 16.500	s/inf
2849	Curicó 539-30	Díaz Avendaño, Enrique del Carmen Parcela 21 Chequenlemu	"	R	7,60 16.500	"
2850	Curicó 539-31	Martínez Valenzuela, Haydée Valeriana parcela 22 Chequenlemu	"	R	8,10 16.500	"
2851	Curicó 539-32	Ramos Hernández, Fidel Parcela 23 Chequenlemu	"	R	8,40 16.500	"
2852	Curicó 539-33	Ramos Hernández, Fidel parcela 24 Chequenlemu	"	R	8,30 16.500	"
2853	Curicó 539-39St15	Martínez Cid, Francisco Javier Sitio 15 Chequenlemu	"	R	0,50 16.500	"
2854	Curicó 539-17 B	Valenzuela Valenzuela, Orlando del Porción B Chequenlemu Carmen	"	R	0,80 16.500	"
2855	Curicó 539-17 C	Valenzuela Valenzuela, Raúl Armando Parción A Chequenlemu	"	R	0,60 16.500	"
2856	Curicó 538-38St14	Torres Astudillo, José Miguel Sitio 14 Chequenlemu	"	R	0,16 16.500	"
2857	Curicó 538-31St13	Garrido Sobejano, Pedro Gaspar Sitio 13 Chequenlemu	"	R	0,12 16.500	"
2858	Curicó 538-39	Garrido Sobejano, Pedro Gaspar Parcela 16 Chequenlemu	"	R	9,00 16.500	"
2859	Curicó 538-28St12	Garrido Sobejano, Pedro Gaspar Sitio 12 Chequenlemu	"	R	0,08 16.500	"
2860	Curicó 539-17 A	Avilés Reyes, Arturo del Carmen (g) El Naranjo	"	R	20,00 16.500	"
2861	Curicó BC-1-D15	Bien Común Campo Deportivo de Chequenlemu	"	R	0,60 16.500	"
2862	Curicó 539-35	Suc. Francisco Antonio Acevedo Cañe- Parcela 26 Chequenlemu te	"	R	9,00 16.500	"
2863	Curicó 539-36	Galdámez Bravo, Andrés del Carmen Parcela 27 Chequenlemu	"	R	7,80 16.500	"
2864	Curicó VP-1-D15 539-36St.18 539-40St.17 539-52St.16	Varios Propietarios Según Nómina "Sitios Quechenlemu" Galdámez Bravo, Andrés del Carmen Latorre González, Sergio de Jesús Muñiz Leyton, Andres	"	R	16.500 0,20 0,10 0,10	"

(a) Riega por Canal Vertiente Las Animas.

CUENCA: RIO MATAQUITO

FUENTE: RIO LONTUE

4/6

SUB CUENCA: RIO LONTUE

CANAL MATRIZ: RAMIREZ MARTINEZ O SAN LEON

SUB SUB CUENCA:

CANAL DERIVADO:

CANAL SUB DERIVADO:

ENCUESTA Nº	COMUNA ROL SII	NOMBRE DEL PROPIETARIO NOMBRE DEL PREDIO	ACCIONES	U S O	SUP.(Hd) VOL.	Lugar inscripcion Fs. Nº Año
2865	Curicó 539-44st20	Santelices Díaz Gerardo Enrique Sitio 20 Chequenlemu	s/inf	R	0,30 16.500	s/inf
2866	Curicó E.T.	Fisco Escuela Chequenlemu	"	R	0,45 16.500	"
2867	Curicó 539-49st21	Quiroz Pérez, Jorge Antonio Sitio 21 Chequenlemu	"	R	0,70 16.500	"
2868	Curicó 539-2	González González, Luis (e) Reserva El Primor Chequenlemu	"	R	33,00 16.500	"
2870	Curicó 539-35st22	Acevedo Cañete, Francisco Antonio Sitio 22 Chequenlemu	"	R	1,30 16.500	"
2871	Curicó 539-16	Marambio Pérez, Luis Alberto El Oratorio o La Capilla de Chequen-	"	R	15,30 16.500	"
2872	Curicó VP-2-D15 539-43st25 539-45st26 539-38st24	Varios Propietarios Según Nómina Araya Ríos, José Narcizo Marambio Pérez Luis Alberto Torres Morales, Rosa	"	R	16.500 0,45 0,45 0,45	"
2872	Curicó 539-14	Pavez Rojas Teresa Eladia y otro La Cantina	"	R	1,00 16.500	"
2873	Curicó 539-13	Pavez Rojas Teresa Eladia y otro La Cuesta	"	R	3,00 16.500	"
2874	Curicó 539-44	Santelices Díaz Gerardo Enrique (b) Parcela 35 Chequenlemu	"	R	3,60 16.500	"
2875	Curicó 539-42	Olivares Gómez, Víctor Santos Parcela 33 Chequenlemu	"	R	2,00 16.500	"
2876	Curicó 539-41	Marambio Pérez Luis Alberto Parcela 32 Chequenlemu	"	R	2,50 16.500	"
2877a	Curicó 539-26	Suc. Gumercindo Merino Avilés (f) El Quillay Chequenlemu	"	R	0,50 16.500	"
2877b	Curicó 539-27	González Velásquez, Horacio Segundo El Ciruelo Chequenlemu / Heriberto(f)	"	R	0,50 16.500	"
(b)	Riega por Canal Chequenlemillo					
(e)	Riega por Canal Toma Primor					
(f)	Riega por Canal La Vertiente					

CUENCA : RIO MATAQUITO
 SUB CUENCA : RIO LONTUE
 SUB SUB CUENCA :

FUENTE : RIO LONTUE
 CANAL MATRIZ : RAMIREZ MARTINEZ O SAN LEON
 CANAL DERIVADO :
 CANAL SUB DERIVADO :

ENCUESTA N°	COMUNA ROL SII	NOMBRE DEL PROPIETARIO NOMBRE DEL PREDIO	ACCIONES	U S O	SUP.(Há) VOL.	Lugar inscripcion Fs. N° Año
2878	Curicó 539-28	González Velásquez Gregorio (f) El Acacio Chequenlemu	s/inf	R	0,50 16.500	s/inf
2879	Curicó 539-11	Pavéz Rojas Teresa Eladia (a) (f) San Isidro Chequenlemu	"	R	11,00 16.500	"
2880	Curicó 539-40	Latorre González Sergio de Jesús (a) Parcela 31 Chequenlemu	"	R	6,20 16.500	"
2881	Curicó 539-39	Martínez Cid Francisco Javier Parcela 30 Chequenlemu	"	R	7,60 16.500	"
2882	Curicó 539-38	Torres Morales Rosa Parcela 29 Chequenlemu	"	R	7,20 16.500	"
2883	Curicó 539-37	Chavarría Galdámez Erasmo Aurelio Parcela 28 Chequenlemu	"	R	7,80 16.500	"
2884	Curicó 538-21	Toledo Soto Santiago La Esperanza	"	R	1,00 16.500	"
2885	Curicó 538-22	Valenzuela Silva Luis El Peral	"	R	1,00 16.500	"
2886	Curicó 538-8	Toledo Matus José Manuel La Esperanza Dos	"	R	2,70 16.500	"
2887	Curicó 538-7	Valenzuela Castro Raúl Armando Los Culenes	"	R	7,00 16.500	"
2888	Curicó 538-5	Toledo Soto Santiago La Fortuna	"	R	12,50 16.500	"
2889	Curicó 538-35	Suc. Jorge del Carmen Valenzuela Parcela 12 Chequenlemu /Martínez	"	R	8,00 16.500	"
2890	Curicó 538-36	Martínez Núñez Segundo Antonio Parcela 13 Chequenlemu	"	R	8,00 16.500	"
2891	Curicó 538-37	Ortiz Rivas José Jaime Parcela 14 Chequenlemu	"	R	9,80 16.500	"
2892	Curicó 539-1	García Araya Carlos (c) Parcela 25 Chequenlemu	"	R	7,20 16.500	"
(a)	Riega por Canal Chequenlemillo					
(c)	Riega por Canal Toma Primor					
(f)	Riega por Canal La Vertiente					

CUENCA: RIO MATAQUITO
 SUB CUENCA: RIO LONTUE
 SUB SUB CUENCA:

FUENTE: RIO LONTUE
 CANAL MATRIZ: RAMIREZ MARTINEZ O SAN LEON
 CANAL DERIVADO:
 CANAL SUB DERIVADO:

6/6

ENCUESTA N°	COMUNA ROL SII	NOMBRE DEL PROPIETARIO NOMBRE DEL PREDIO	ACCIONES	U S O	SUP.(Hd) VOL.	Lugar inscripcion Fs. N° Año
2893	Curicó 538-38	Torres Astudillo, José Miguel Parcela 15 Chequenlemu	s/inf	R	11,50 16.500	s/inf
2894	Curicó 538-34	Filberto Ramírez Jorge Eleazar Parcela 11 Chequenlemu	"	R	9,00 16.500	"
2895	Curicó 538-33	Filberto Ramírez Jorge Eleazar Parcela 10 Chequenlemu	"	R	8,00 16.500	"
2896	Curicó 538-31	Clavería Rodríguez Arturo Parcela 8 Chequenlemu	"	R	14,00 16.500	"
2897	Curicó 538-32	Filberto Ramírez Jorge Eleazar Parcela 9 Chequenlemu	"	R	8,60 16.500	"
2898	Curicó 538-30	Leyton Araya Pascual Parcela 7 Chequenlemu	"	R	11,80 16.500	"
2899	Curicó 538-29	Ramírez Correa Sergio Parcela 6 Chequenlemu	"	R	11,40 16.500	"
2900	Curicó 538-28	Zapata Yáñez Manuel Segundo (d) Parcela 5 Chequenlemu	"	R	11,70 16.500	"
2901	Curicó 538-26	Guerrero Saavedra José Humberto Parcela 3 Chequenlemu	"	R	3,80 16.500	"
2902	Curicó 538-25	Beltrán Beltrán José Tomás Parcela 2 Chequenlemu	"	R	10,60 16.500	"
2903	Curicó 538-44	Sepúlveda Cáceres Luis Parcela 1 Chequenlemu	"	R	9,90 16.500	"
2904	Curicó 538-1	Cisterna Larenas Jorge Fundo San León	"	R	30,00 16.500	"
(d)	Riega por Canal Viejo Los Niches o San Jorge					

CANAL LA FLORIDABOCATOMA N° 6.-A.- Características Físicas.

El canal se origina en la ribera derecha del Río Lontué, frente al Rol 547-24 de Curicó, de tipo provisorio, con barrera de pedraplén que desvía parte de las aguas hacia la bocatoma.

El canal tiene un longitud de 10,00 Km. y posee 9 obras de arte.

El canal utiliza como cauce un tramo del Estero Las Cuevas, esta situación se produce entre los saques N°7 y 8.

Obras de Arte.

Canal Matríz	Tunel	Sifón	Canoa	Puente	Tubo	Marco	Compuerta	Total
La Florida	-	1	2	4	-	-	2	9

B.- Acciones en la Fuente y Distribución.

Al canal le corresponden 1,16 acciones sobre el Río Lontué.

C.- Constitución Legal.

El canal está organizado sólo de hecho y su directiva es la siguiente:

Presidente : Enrique Gutiérrez Prado (reside en el Fundo El Milagro-Cordillera)
 Secretario : Guillermo Viera
 Tesorero : Jorge Guajardo

RIO RIO LONTUE

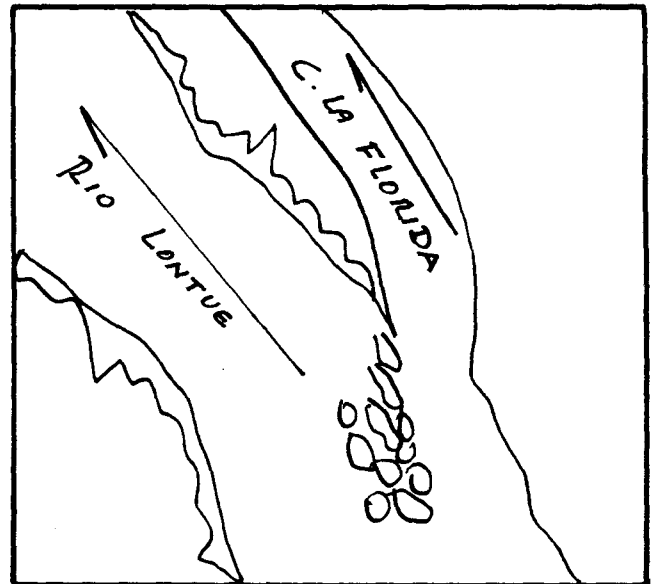
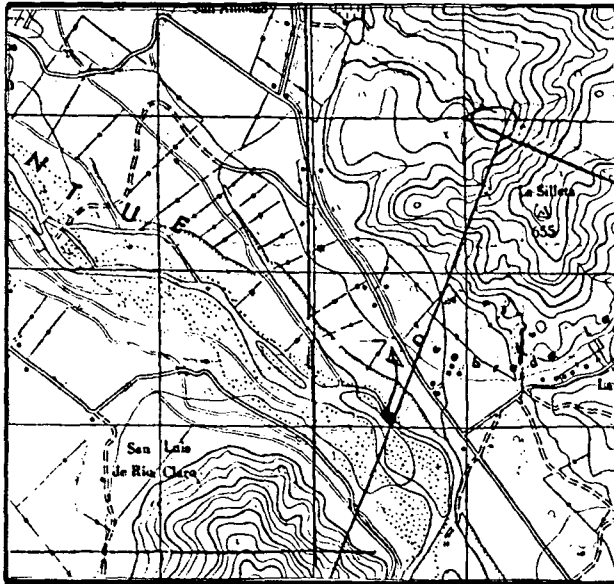
FECHA JUNIO 1985

CANAL LA FLORIDA

BOCATOMA 6

UBICACION

CROQUIS



DESCRIPCION DE LA BOCATOMA Se ubica sobre la ribera derecha del Río Lontué frente al Rol 547-24 de Curicó, se complementa con barrera de pedraplén que desvía parte del cauce hacia la bocatoma.

El acceso es por el camino en construcción al Yacal.

SECCION DE CONTROL Posee aforador para tal efecto.

OBSERVACIONES El canal sirve a 15 usuarios que riegan un total de 318,80 hás.

La directiva actual del canal es la siguiente:

Presidente, Enrique Gutiérrez Prado (reside en Fundo El Milagro-Cordillerita);

Secretario, Guillermo Viera; Tesorero, Jorge Guajardo.

La Junta de Vigilancia del Río Lontué le reconoce 1,16 acciones sobre el río.

La directiva del canal está realizando los trámites para formar Comunidad Legal.

El canal se presenta en los planos 8 y 9.

CUADRO RESUMEN

CUENCA RIO MATAQUITO
 SUB-CUENCA RIO LONTUE
 SUB-SUB - CUENCA _____

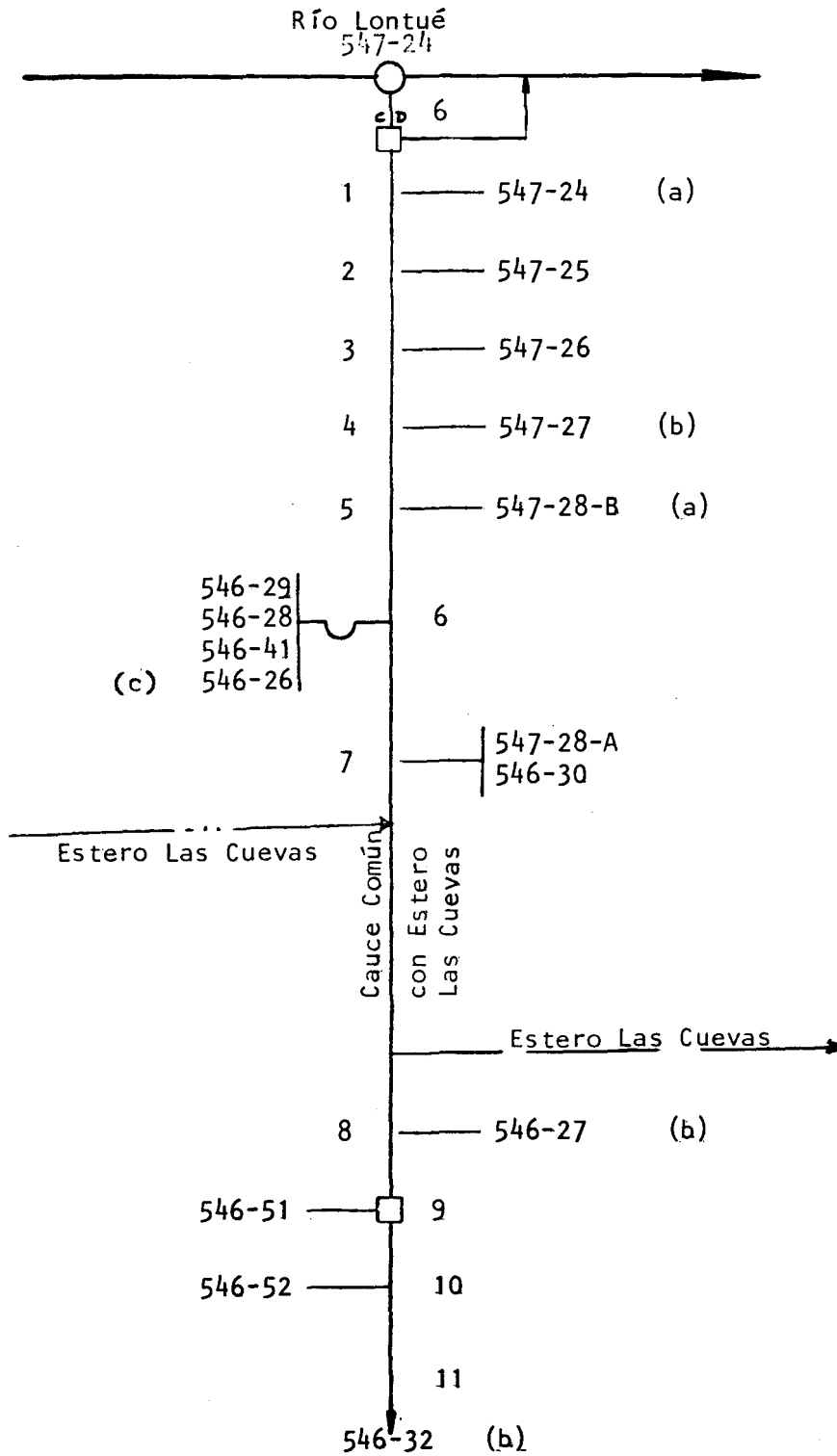
FUENTE RIO LONTUE
 CANAL LA FLORIDA

AFLUENTE DE RIO MATAQUITO

CANAL MATRIZ	DERIVADO	SUB-DERIVADO	SUB-SUB DERIVADO	NUMERO DE REGANTES	NUMERO DE ENCUESTAS	DOTACION m ³ /Há/año	SUPERFICIE (Há)	LONGITUD DEL CANAL km	Nº DE OBRAS DE ARTE	Nº DE OBRAS REGULACION
La Florida				15	15	16.500	318,80	10,00	9	-

RIO LONTUE
CANAL LA FLORIDA

Acciones:
Hás. Reg.: 318,80
Regantes: 15



- (a) Riega por Canal Ramírez Martínez o San León
- (b) Riega por Canal González Rana
- (c) Riega por Canal Viejo Los Niches o San Jorge, matriz

COMUNA : CURICO
Planos: 8 y 9

CUENCA: RIO MATAQUITO

FUENTE: RIO LONTUE

1/1

SUB CUENCA: RIO LONTUE

CANAL MATRIZ: LA FLORIDA

SUB SUB CUENCA:

CANAL DERIVADO:

CANAL SUB DERIVADO:

ENCUESTA N°	COMUNA ROL SII	NOMBRE DEL PROPIETARIO NOMBRE DEL PREDIO	ACCIONES	U S O	SUP (Hd) VOL.	Lugar inscripcion Fs. N° Año
2832	Curicó 547-24	Suc. Juan Olivos Corvalán (a) Trigos Viejos	s/inf	R	18,00 16.500	s/inf
2905	Curicó 547-25	Briones Troncoso, César Trigos Viejos	"	R	7,50 16.500	"
2906	Curicó 547-26	Farías Farías, Evaristo Segundo Trigos Viejos	"	R	10,00 16.500	"
2907	Curicó 547-27	Herrera Herrera, Yolanda Elsa (b) Las Pataguas	"	R	8,00 16.500	"
2833	Curicó 547-28 B	Gómez Sarce. Luis Alberto (a) La Unión	"	R	14,50 16.500	"
2908	Curicó 546-29	Gómez Gómez Oscar El Membrillo	"	R	8,50 16.500	"
2909	Curicó 546-28	Miranda Sánchez Alfredo El Feliz	"	R	3,00 16.500	"
2910	Curicó 546-41	Mellado Muñoz, Enrique El Llano	"	R	17,00 16.500	"
2911	Curicó 546-26	González Avalos, Mercedes (c) La Cruz	"	R	39,00 16.500	"
2912	Curicó 547-28 A	Suc. Oscar Antonio Gómez Sarce (b) La Unión	"	R	20,00 16.500	"
2913	Curicó 546-30	Saavedra Rocamora, Eugenio José Don Eugenio	"	R	4,20 16.500	"
2914	Curicó 546-27	Figueroa Burg José Felizardo (b) Fundo San Antonio	"	R	90,00 16.500	"
2915	Curicó 546-51	Gutiérrez Prado, Enrique Eliséo El Milagro	"	R	2,70 16.500	"
2916	Curicó 546-52	Herrera Saavedra, Juan-Bautista Los Troncos	"	R	20,00 16.500	"
2917	Curicó 546-32	Gutiérrez Prado Enrique Eliséo y otro El Milagro (b)	"	R	56,40 16.500	"
(a)	Riega por	Canal Ramírez Martínez o San León				
(b)	Riega por	Canal González Rana				
(c)	Riega por	Canal Viejo los Niches o San Jorge, matriz				

CANAL PURISIMA CONCEPCIONBOCATOMA N° 7.A.- Características Físicas.

El canal se origina en la ribera izquierda del Río Lontué, frente al predio Rol 641-32 de Molina. La bocatoma, de tipo provisoria, se complementa con barrera de pedraplén y pata de cabra, que desvía parte del cauce hacia la bocatoma.

Próxima a la bocatoma hay una compuerta de dos hojas de accionamiento mecánico, para regular el caudal de entrada al canal.

El canal tiene una longitud de 149,10 Km. y posee 229 obras de arte y 15 obras de regulación.

El canal entre el saque 1 y 2 posee una compuerta de descarga al Estero Los Maquis, afluente del Río Claro del Maule, para luego de un corto trayecto descargar el total del recurso al Río Claro del Maule y volverlo a retomar mediante barrera frontal en este río, en base a patas de cabra, fardos de paja y ramas.

Entre el saque 3 y 4 el canal es cauce común con el Estero Los Robles, al igual que entre los saques 7 y 8.

El Derivado 2. Mercedes Purísima cruza nuevamente el Estero Los Robles entre la toma y el saque 1 de este derivado. (El cruce se realiza mediante un sifón).

El Derivado 3. La Obra, utiliza como parte de su cauce al Estero Campusano.

Obras de Arte.

Canal Matriz	Túnel	Sifón	Canoa	Puente	Tabo	Marco	Compuerta	Totales
Purísima Concepción	5	4	8	13	14	9	12	65

	Túnel	Sifón	Canoa	Puente	Tubo	Marco	Compuerta	Totales
Derivado 1.								
Peñaflor	2	2	3	11	10	6	9	43
Sub-derivado 1.1								
Peñaflor Uno	-	-	-	4	1	-	1	6
Sub-derivado 1.2								
Peñaflor Dos o Las Lechuzas	-	-	1	2	-	-	-	3
Sub-derivado 1.3								
Tranque y Santa Sara	-	1	3	5	-	-	2	11
Sub-derivado 1.4								
Peñaflor Nuevo	-	-	1	1	5	-	1	8
Sub-derivado 1.5								
Tranque Peñaflor Viejo	-	-	1	1	2	-	-	4
Derivado 1.								
Mercedes Purísima	-	2	4	10	3	2	9	30
Sub-derivado								
Tranque Santa Rosa	-	-	1	2	2	-	2	7
Sub-derivado 2.2								
El Manzano	-	-	-	1	-	-	3	4
Derivado 3.								
La Obra	-	1	1	13	-	3	2	20
Derivado 4.								
Los Aromos	-	1	3	6	7	1	-	18
Derivado 5.								
Los Maquis	3	-	-	1	-	-	1	5
Derivado 6.								
Los Sifones								
Norte Uno	4	-	-	-	-	-	-	4
Sub-derivado 6.1								
Tranque Canoas Negras	-	-	-	1	-	-	-	1
Totales	14	11	26	71	44	21	42	229

B.- Acciones en la Fuente y Distribución.

Al canal le corresponden 8,54 acciones del Río Lontué.
La distribución del caudal del Canal Purísima Concepción es en base a 247 acciones, cuya distribución original se presenta más adelante.

C.- Constitución Legal.

El canal está legalmente organizado como Asociación de Canalistas Purísima Concepción, inscrita a Fs. 1 # 1 de 1947 en el Registro de Propiedad de Aguas del Conservador de Bienes Raíces de Molina.

La directiva actual es la siguiente:

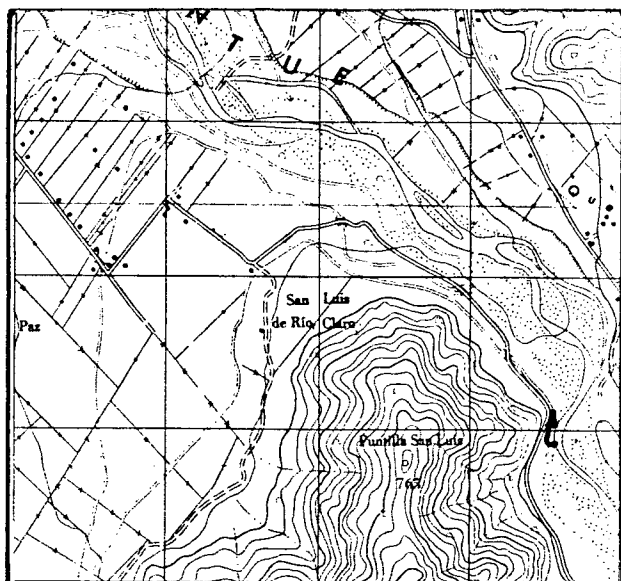
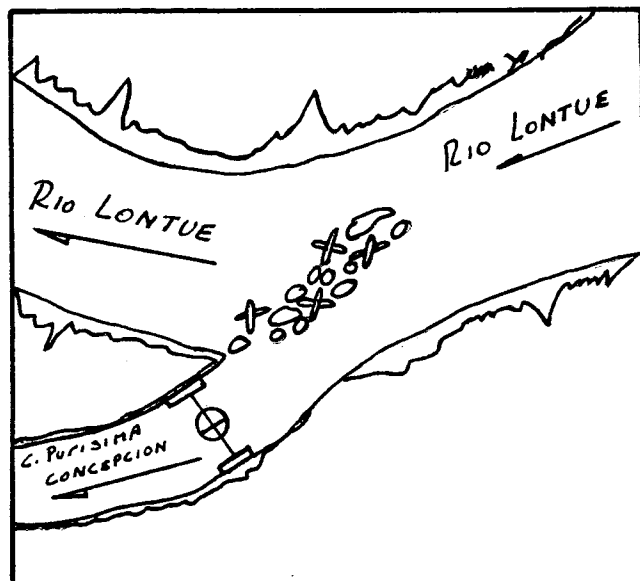
Presidente : Luis Chanceaulme
Secretario : Luis Galleguillos Campos
Director : Jaime Muñoz.

El domicilio de la Asociación de Canalistas Canal Purísima Concepción es la ciudad de Molina. El decreto que aprobó su existencia legal lleva el número 1443 del 23 de Junio de 1952.

ASOCIACION DE CANALISTAS CANAL PURISIMA CONCEPCION

Nómina de Regantes y Derechos de Agua que aparecen inscri-
tos a Fs.1 # 1 de 1947 en el Registro de Propiedad de Aguas del Conser-
vador de Bienes Raíces de Molina.

<u>Nombre</u>	<u>Fundo</u>	<u>Acciones</u>
1.- Convento de la Merced	Las Mercedes	20,0
2.- Emilio Steiner		12,0
3.- Emilio Steiner y Gerda, Hedwing y Gertrudis Guatenan y Ruddoff, Helmut, Graciela y Wolfgang Koninger		8,0
4.- Juan Bertucci, Felipe y María Bertucci Casteletti.		30,0
5.- Jorge Sánchez		30,0
6.- Santiago Purcell		7,2
7.- Enrique Arata		2,8
8.- Convento de la Merced	Los Montes	6,4
9.- Olegario Ugarte Vial		6,0
10.- Provincia Mercedaria	Santa Mariana	21,4
11.- Alfredo Farías		6,0
12.- Fresia Farías		1,8
13.- Sociedad Carlos Zaror e Hijos		48,8
14.- Emilio Lorenzini Viola		46,6
		247,0

RIO RIO LONTUEFECHA MAYO 1985CANAL PURISIMA CONCEPCIONBOCATOMA 7UBICACIONCROQUIS

DESCRIPCION DE LA BOCATOMA Este se encuentra frente al Rol 641-32 de Molina, sobre la ribera izquierda del Río Lontué, se complementa con barrera de pedraplén y Pata de Cabra, que desvían parte del cauce hacia la bocatoma.

Próxima a la bocatoma hay una compuerta de dos hojas de accionamiento mecánico, para regular el caudal de entrada al canal.

SECCION DE CONTROL El canal cuenta con numerosas estructuras, como compuertas y marcos partidores las cuales se encuentran distribuidas a lo largo de él, con el fin de controlar el caudal.

OBSERVACIONES El canal sirve al riego de 416 usuarios los cuales están organizados legalmente como Asociación de Canalista Purísima Concepción. La actual directiva es la siguiente: Presidente, Luis Chanceaulme; Secretario, Luis Galleguillos Campos; Director, Jaime Muñoz.

Al canal le corresponden 8,54 acciones del Río Lontué. Este canal no tiene derechos sobre las aguas del Río Claro del Maule, sin embargo, entre los meses de Septiembre y Diciembre sacan agua, ya que éste tiene en abundancia, luego merma y sacan del Lontué.

El canal se representa en los Planos 7,8,13,14,19,24 y 25.

CUADRO RESUMEN

CUENCA RIO MATAQUITO

FUENTE RIO LONTUE

AFLUENTE DE RIO MATAQUITO

SUB-CUENCA RIO LONTUE

CANAL PURISIMA CONCEPCION

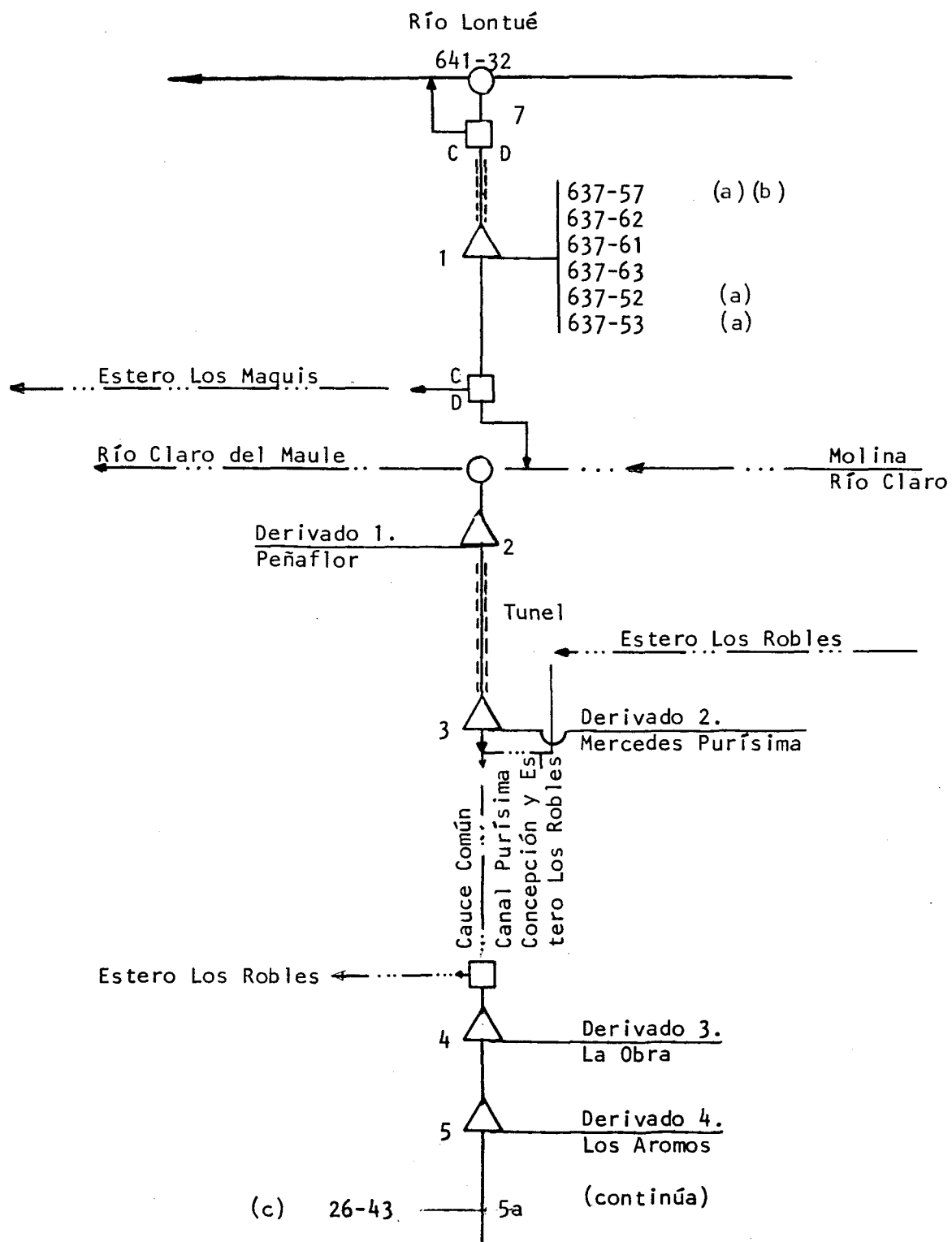
SUB-SUB - CUENCA _____

CANAL MATRIZ	DERIVADO	SUB-DERIVADO	SUB-SUB DERIVADO	NUMERO DE REGANTES	NUMERO DE ENCUESTA	DOTACION m ³ /Hd/año	SUPERFICIE (Hd)	LONGITUD DEL CANAL KM	Nº DE OBRAS DE ARTE	Nº DE OBRAS REGULACION
Purísima Concepción	1. Peñaflor			70	43	16.500	937,67	43,50	65	4
				69	57	16.500	607,57	13,20	43	2
		1.1. Peñaflor Uno		9	9	16.500	60,20	2,90	6	1
		1.2. Peñaflor Dos		24	24	16.500	134,17	5,00	3	-
		1.3. Tranque y Santa Sara		42	24 24	16.500	365,51	3,30	11	-
		1.4. Peñaflor Nuevo.		33	33	16.500	286,31	6,80	8	-
	2. Mercedes Purísima.	1.5. Peñaflor Viejo.		21	21	16.500	235,10	5,00	4	1
				32	32	16.500	337,20	10,20	30	1
		2.1. Tranque Santa Rosa.		15	15	16.500	132,60	2,90	7	1
		2.2. El Manzano		23	23	16.500	78,18	2,20	4	-
	3. La Obra 4. Los Aromos 5. Los Maquis 6. Los Sifones Norte Uno			16	16	16.500	969,00	24,60	20	2
				24	21	16.500	307,10	5,80	18	1
				16	16	16.500	246,67	12,50	5	1
				12	12	16.500	174,41	5,20	4	-
		6.1. Tranque Canos Negras		10	10	16.500	123,50	6,00	1	1
Totales				416	356	16.500	5.026,39	149,10	2,29	15

RIO LONTUE
CANAL PURISIMA CONCEPCION

Total Acciones:
Total Hás.Reg.: 5.026,39
Total Regantes: 416

Acciones:
Hás.Reg.: 937,67
Regantes: 70

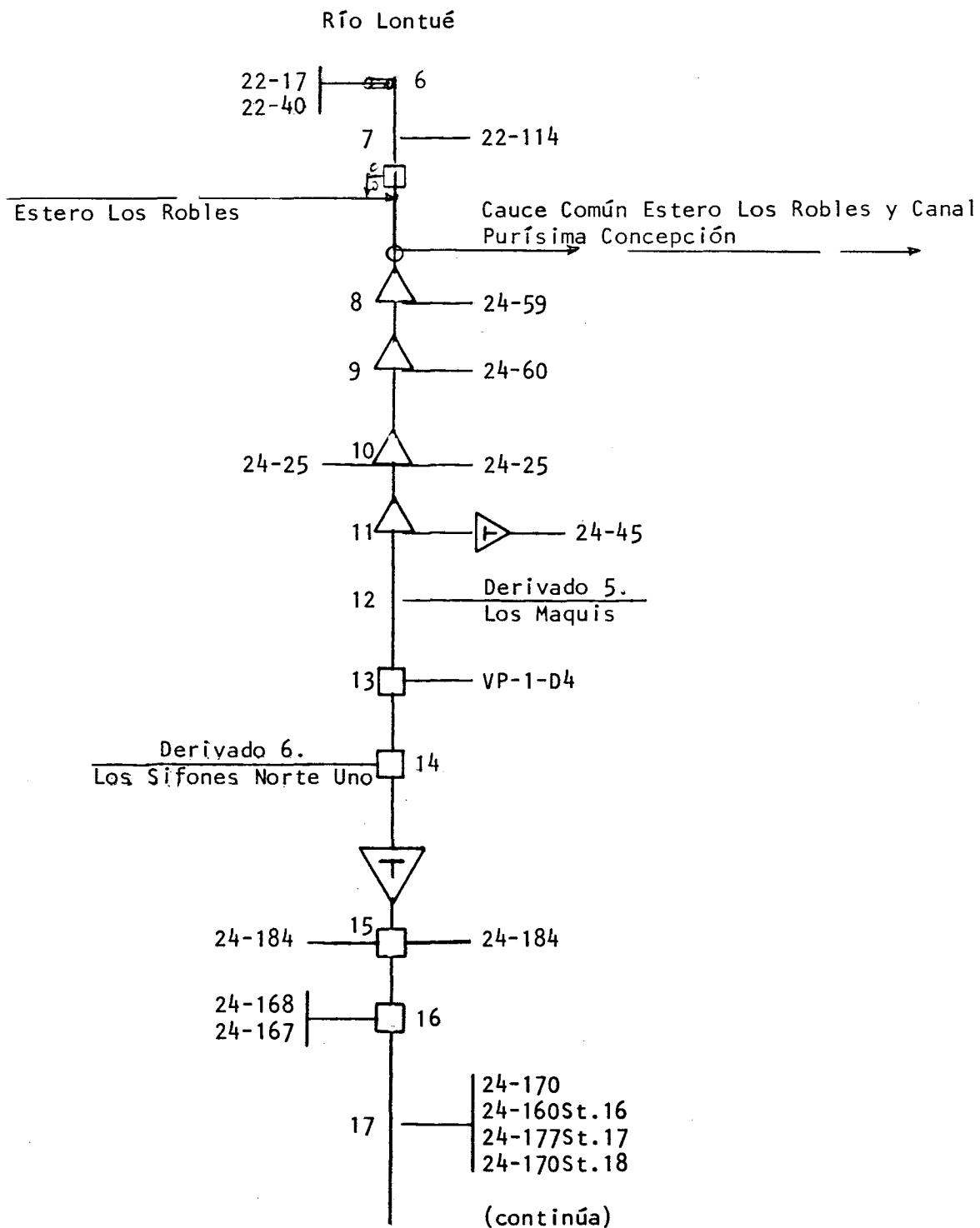


- (a) Riega por Canal Nuevo de Urzúa
- (b) Riega por Canal Buena Paz
- (c) Riega por Canal del Río Claro

COMUNA : MOLINA Y RIO CLARO
Planos: 7,8,12,13,14,19 y 25

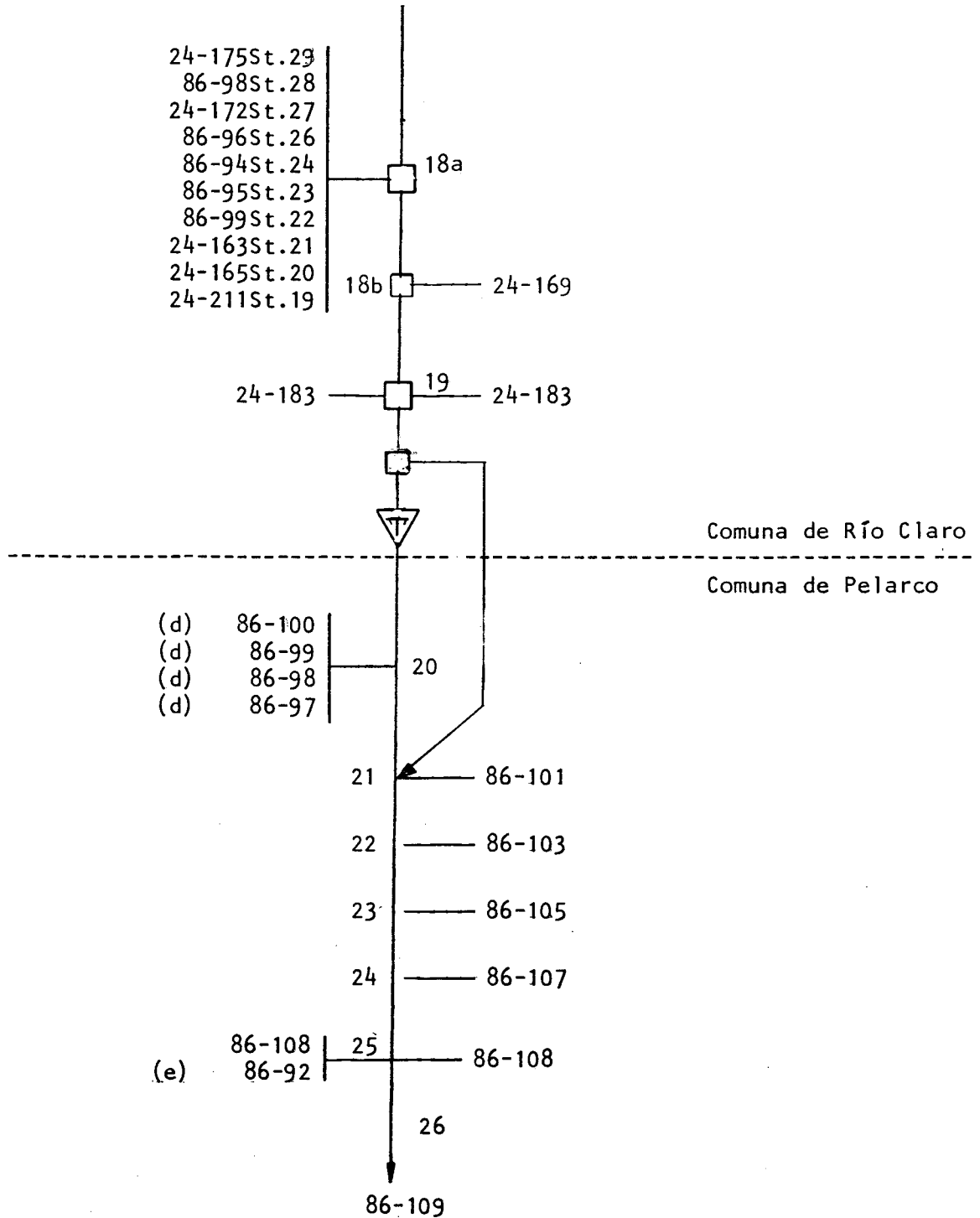
RIO LONTUE
CANAL PURISIMA CONCEPCION

(continuación)



RIO LONTUE
CANAL PURISIMA CONCEPCION

(continuación)



(d) Riega por Derivado 6. Los Sifones Norte Uno
(e) Riega por Sub-Derivado 6.1. Tranque Canoas Negras

COMUNA : PELARCO Y RIO CLARO

CUENCA: RIO MATAQUITO

FUENTE: RIO LONTUE

1/4

SUB CUENCA: RIO LONTUE

CANAL MATRIZ: PURISIMA CONCEPCION

CANAL DERIVADO:

SUB SUB CUENCA:

CANAL SUB DERIVADO:

ENCUESTA Nº	COMUNA ROL SII	NOMBRE DEL PROPIETARIO NOMBRE DEL PREDIO	ACCIONES	U S O	SUP.(Hd) VOL.	Lugar inscripcion Fs. Nº Año
91	Molina 637-57	Eneros Ramos, José Rosalindo (a) (b) San Luis Buena Paz Reserva	s/inf	R	27,00 16.500	s/inf
1061	Molina 637-62	Quezada Rojas, Mario Humberto Parcela 11 Corcolén	"	R	7,00 16.500	"
1062	Molina 637-61	Pérez Contreras, Juan Bautista Parcela 10 Corcolén	"	R	24,70 16.500	"
1063	Molina 637-63	Pérez Opazo, Manuel Segundo Parcela 12 Corcolén	"	R	25,00 16.500	"
97	Molina 637-52	Farías Vergara, Juan Carlos y Hermanos Parcela Traluñé (a)	"	R	22,00 16.500	"
98	Molina 639-53	Zúñiga Paredes, Humberto (a) Fundo La Montaña	"	R	8,00 16.500	"
1066a	Río Claro 26-43	Morales Gutiérrez, Angel (c) Traluñé	"	R	2,00 16.500	"
1066b	Río Claro 22-17	Suc. Jorge Vásquez Oyarzún Vista Hermosa	"	R	0,35 16.500	"
1066c	Río Claro 22-40	Amigo González, Roberto Vista Hermosa	"	R	10,00 16.500	"
1067	Río Claro 22-114	Donoso Veillón, María Ester Los Montes de San Sebastián	"	R	104,00 16.500	"
1068	Río Claro 24-59	González Mora, María Teresa Santa Adriana	"	R	96,20 16.500	"
1069	Río Claro 24-60	Chanceaulme Willemsen, Juan Luis Fundo Santa Mariana de Chagres	"	R	200,00 16.500	"
1070	Río Claro 24-25	Chanceaulme Willemsen, Juan Luis Predio Camarico	"	R	58,00 16.500	"
1071	Río Claro 24-45	Martín Rouseau, Gastón David Fundo Limarí	"	R	124,00 16.500	"
1072	Río Claro VP-1-D 4 24-199St 4 24-198St 3	Varios Propietarios Según Nómina (Pueblo de Camarico) Oyanedel Bustamante, Belarmino Henríquez Bravo ,Amanda de las Mercedes	"	R	16.500 0,20 0,03	"
(a)	Riega por Canal Nuevo de Urzúa					
(b)	Riega por Canal Buena Paz					
(c)	Riega por Canal del Río Claro					

CUENCA : RIO MATAQUITO
 SUB CUENCA : RIO LONTUE
 SUB SUB CUENCA :

FUENTE : RIO LONTUE
 CANAL MATRIZ : PURISIMA CONCEPCION
 CANAL DERIVADO :
 CANAL SUB DERIVADO :

2/4

ENCUESTA N°	COMUNA ROL SII	NOMBRE DEL PROPIETARIO NOMBRE DEL PREDIO	ACCIONES	U S O	SUP.(Há) VOL.	Lugar inscripcion Fs. N° Año
	24-197 St2 E.T.	Fantobal Fantobal, Inés del Carmen Suc. Eduardo Acevedo Inostroza	s/inf		0,06 0,16	s/inf
	24-16	Avilés Marfull, Eliana Rosa y Hermano			0,30	
	24-200 E.T.	Oyarce Fuentealba, Gonzalo Muñoz Meneses, José Tomás			0,04 0,04	
	24-202 E.T.	Reyes Inostroza, Amanda del Carmen Acevedo Inostroza, Luis Armando			0,03 0,10	
	E.T.	Acevedo Inostroza, Gabriela del Carmen			0,02	
	E.T.	Acevedo Inostroza, María Ester			0,14	
	E.T.	Ibarra Rojas, Celestino del Carmen			0,03	
	E.T.	Manríquez Navarrete, Jorge			0,03	
	E.T.	Adasme Gutiérrez, Luis Alfredo			0,06	
	E.T.	Ríos Ríos, Corina de las Mercedes			0,06	
	E.T.	Contreras Ríos, Víctor Osvaldo			0,06	
	E.T.	Jara Lar, Juan de Dios			0,04	
	E.T.	Maureira Viuda de González María Flor			0,14	
	E.T.	Rivas Gutiérrez, Hipólito Segundo			0,11	
	E.T.	Brito Ibarra, Alejandro			0,36	
	E.T.	Muñoz García, Gumercindo del Carmen			0,36	
	E.T.	Aravena Crespo, Carlos Ulises			0,01	
	E.T.	Rivas Gutiérrez, Héctor Aurelio			0,05	
	E.T.	Veloso Vera, Héctor Jesús			0,04	
	E.T.	Fredes de Vásquez, Elena			0,08	
	E.T.	Suc. Antonio Oyarzún Villalobos			0,05	
1073	Río Claro 24-184	Enrique Zaror y Cía. Ltda. El Descanso	"	R	51,00 16.500	"
1074	Río Claro 24-168	Vergara Rojas, Germán Alberto Parcela 53 Camarico	"	R	13,75 16.500	"
1075	Río Claro 24-167	Díaz Avendaño, Pedro José Parcela 54 Camarico	"	R	13,66 16.500	"
1076	Río Claro 24-170	Pareja Novoa, Salvador Enrique Parcela 51 Camarico	"	R	13,78 16.500	"
1077	Río Claro 24-160st.16	Torres Zúñiga, José Clemente Sitio 16 Camarico	"	R	0,32 16.500	"
1078	Río Claro 24-177st.17	Silva Aránguiz, Santiago Sitio 17 Camarico	"	R	0,45 16.500	"
1079	Río Claro 24-170st.18	Pareja Novoa, Salvador Enrique Sitio 18 Camarico	"	R	0,49 16.500	"
1080	Río Claro 24-169	Alul Gajardo, Alé Parcela 52 Camarico	"	R	14,47 16.500	"
1081	Río Claro 24-175st.29	Alarcón Alarcón, José del Tránsito Sitio 29 Camarico	"	R	0,18 16.500	"
1082	Río Calro 86-98st.28	Torres Zúñiga, Hugo Gustavo Sitio 28 Camarico	"	R	0,30 16.500	"

CUENCA: RIO MATAQUITO
 SUB CUENCA: RIO LONTUE
 SUB SUB CUENCA:

FUENTE: RIO LONTUE
 CANAL MATRIZ: PURISIMA CONCEPCION
 CANAL DERIVADO:
 CANAL SUB DERIVADO:

3/4

ENCUESTA Nº	COMUNA ROL SII	NOMBRE DEL PROPIETARIO NOMBRE DEL PREDIO	ACCIONES	U S O	SUP.(Hd) VOL.	Lugar inscripcion Fs. Nº Año
1083	Río Claro 24-172st27	Díaz Díaz, Sergio Antonio Sitio 27 Camarico	s/inf	R	0,30 16.500	s/inf
1084	Río Claro 86-96st 26	Bravo González, Luis Alberto Sitio 26 Camarico	"	R	0,33 16.500	"
1085	Río Claro 86-94st 24	Contreras Cepeda, Raúl José Sitio 24 Camarico	"	R	0,45 16.500	"
1086	Río Claro 86-95st.23	Díaz Avendaño, José Ernesto Sitio 23 Camarico	"	R	0,28 16.500	"
1087	Río Claro 86-99st 22	Herrera Torres, José Santiago Sitio 22 Camarico	"	R	0,28 16.500	"
1088	Río Claro 24-163st21	González Valenzuela, José Leonardo Sitio 21 Camarico	"	R	0,42 16.500	"
1089	Río Claro 24-165st20	Arroz Arroz, José del Tránsito Sitio 20 Camarico	"	R	0,48 16.500	"
1090	Río Claro 24-211st19	Alul Gajardo, Ale Sitio 19 Camarico	"	R	0,58 16.500	"
1091	Río Claro 24-183	Enrique Zaror y Cia Ltda. El Descanso	"	R	23,00 16.500	"
1092	Pelarco 86-100	Soc. Inmobiliaria Parque Automotora Parcela 14 Camarico (d)	"	R	2,80 16.500	"
1093	Pelarco 86-99	Herrera Torres, José Santiago (d) Parcela 13 Camarico	"	R	3,00 16.500	"
1094	Pelarco 86-98	Torres Zúñiga, Hugo Gustavo (d) Parcela 12 Pelarco	"	R	2,80 16.500	"
1095	Pelarco 86-97	Torres Zúñiga, Luis Ernesto (d) Parcela 11 Camarico	"	R	3,00 16.500	"
1096	Pelarco 86-101	Silva Aránguiz, Santiago Felipe Parcela 15 Camarico	"	R	13,20 16.500	"
1097	Pelarco 86-103	Amigo Palma, Guillermo Jesús Parcela 17 Camarico	"	R	8,90 16.500	"
1098	Pelarco 86-105	Rojas Ortíz, Zoilo Parcela 19 Camarico	"	R	15,00 16.500	"
(d)	Riega por	der. 6 Los Sifones Norte Uno, Canal Purísima Concepción				

CUENCA : RIO MATAQUITO
 SUB CUENCA : RIO LONTUE
 SUB SUB CUENCA :

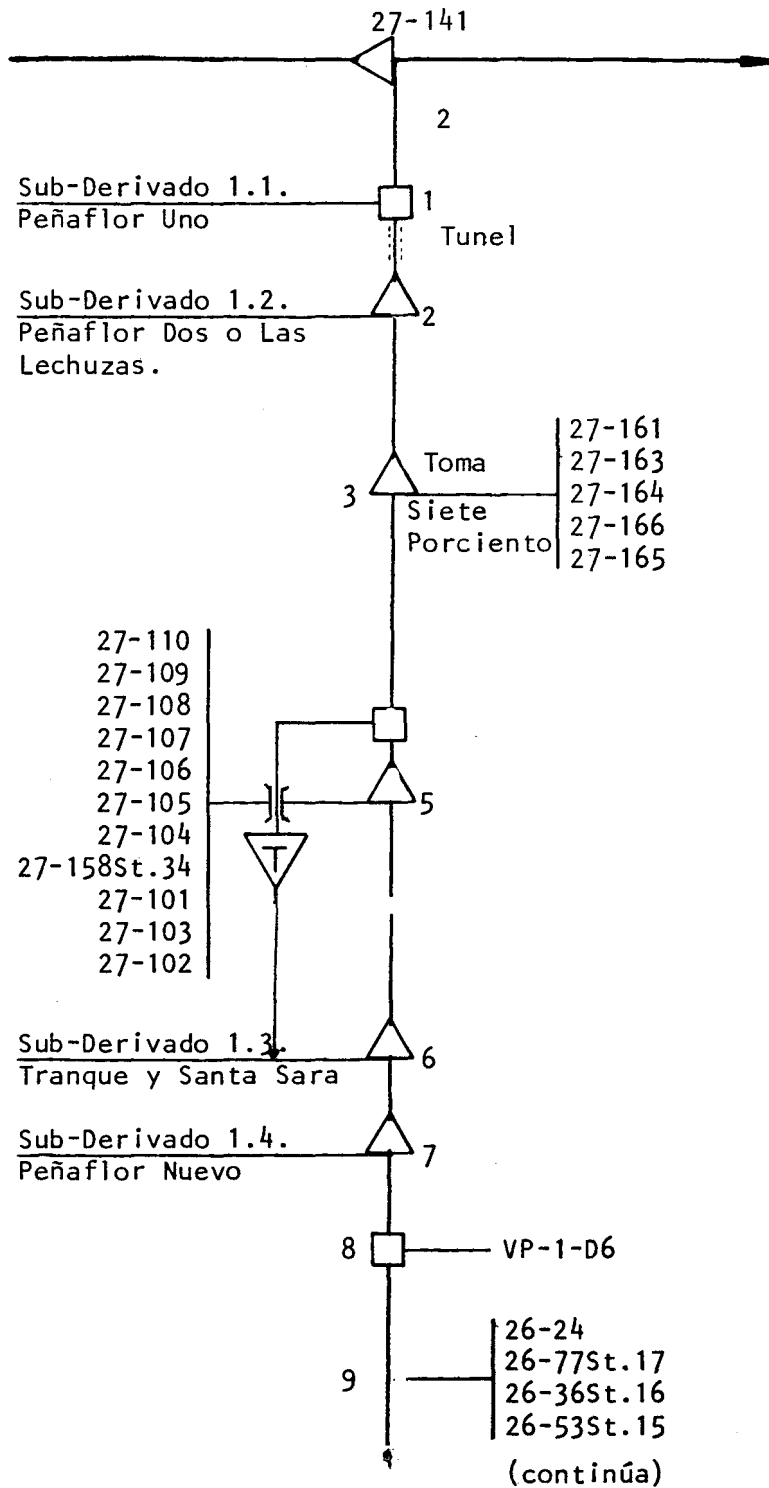
FUENTE : RIO LONTUE
 CANAL MATRIZ : PURISIMA CONCEPCION
 CANAL DERIVADO :
 CANAL SUB DERIVADO :

ENCUESTA N°	COMUNA ROL SII	NOMBRE DEL PROPIETARIO NOMBRE DEL PREDIO	ACCIONES	U S O	SUP.(Há) VOL.	Lugar inscripcion Fs. N° Año
1099	Pelarco 86-107	Mora Flores, Juan de Dios Parcela 21 Camarico	s/inf	R	12,50 16.500	s/inf
1100	Pelarco 86-108	Benavente Sepúlveda, Diego Parcela 22 Camarico	"	R	12,60 16.500	"
1101	Pelarco 86-92	Rosales Sánchez, Orlando (e) Parcela 6 Camarico	"	R	1,00 16.500	"
1102	Pelarco 86-109	Soc. Inmobiliaria Parque Automotora Parcela 23 Camarico	"	R	17,50 16.500	"
(e)	Riega por	Sub. der.6.1. Tranque Canoas Negras				

RIO LONTUE
CANAL PURISIMA CONCEPCION
DERIVADO 1. PEÑAFLOR

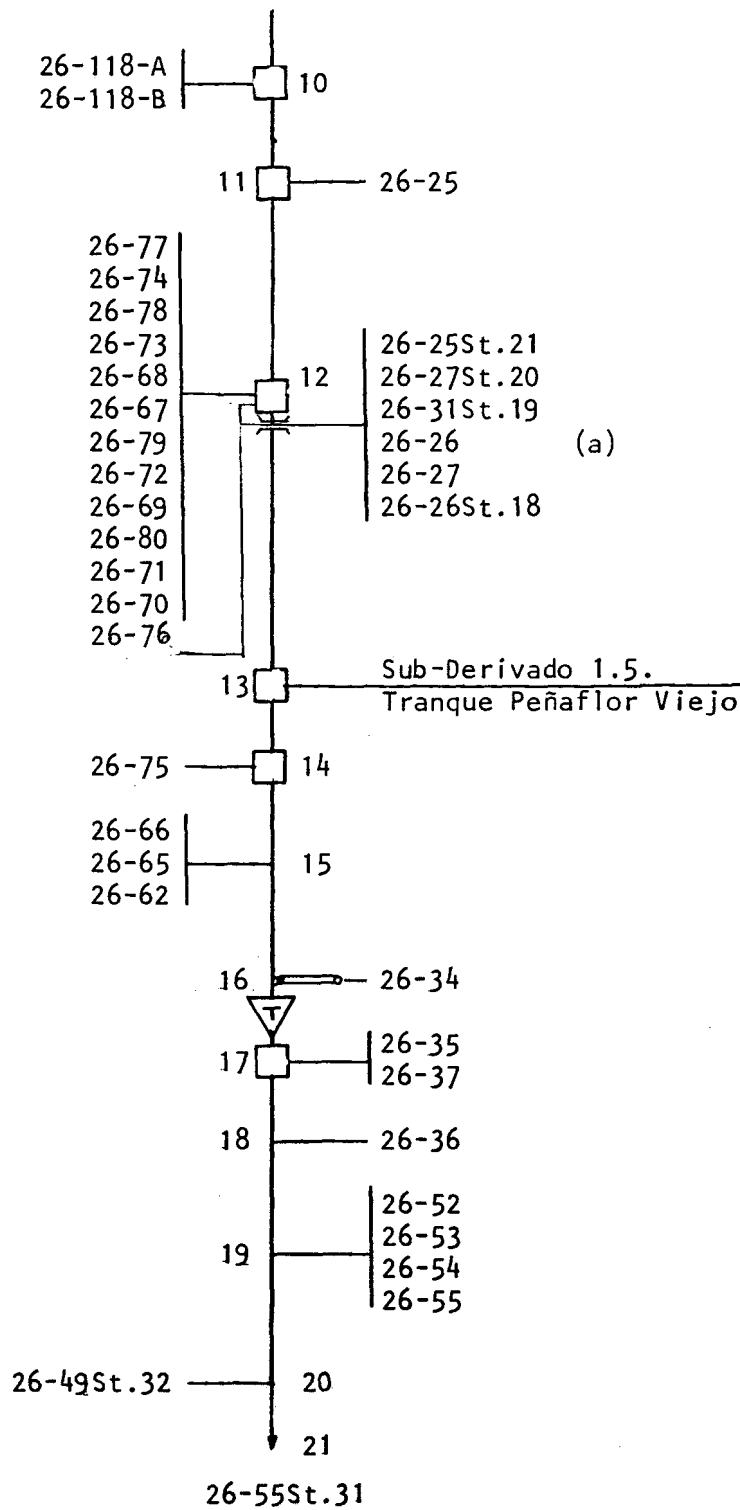
Acciones:
Hás.Reg.: 617,27
Regantes: 69

Canal Purísima Concepción



RIO LONTUE
CANAL PURISIMA CONCEPCION
DERIVADO 1. PEÑAFLORES

(continuación)



COMUNA : RIO CLARO

(a) Riega por Sub.Der.1.5. Tranque Peñaflores Viejo

CUENCA: RIO MATAQUITO
 SUB CUENCA : RIO LONTUE
 SUB SUB CUENCA:

FUENTE : RIO LONTUE
 CANAL MATRIZ : PURISIMA CONCEPCION
 CANAL DERIVADO : 1. PEÑAFLORES
 CANAL SUB DERIVADO :

1/4

ENCUESTA Nº	COMUNA ROL SII	NOMBRE DEL PROPIETARIO NOMBRE DEL PREDIO	ACCIONES	U S O	SUP.(Há) VOL.	Lugar inscripcion Fs. Nº Año
1103	Río Claro 27-161	Ramírez Meneses, Mario Parcela 82 San Gerardo	s/inf	R	16,00 16.500	s/inf
1104	Río Claro 27-163	Espinoza Villalobos, Julio César Parcela 84 San Gerardo	"	R	16,00 16.500	"
1105	Río Claro 27-164	De Castro Ponce , Pedro Parcela 85 San Gerardo	"	R	15,20 16.500	"
1106	Río Claro 27-166	Ponce Cortés, Manuel Jesús Parcela 87 San Gerardo	"	R	11,00 16.500	"
1107	Río Claro 27-165	Morales Morales, José Parcela 86 San Gerardo	"	R	12,30 16.500	"
1108	Río Claro 27-110	Ponce Nilo, Luis Orlando Parcela 31 San Gerardo	"	R	13,30 16.500	"
1109	Río Claro 27-109	Pons Franco, Jesús Parcela 30 San Gerardo	"	R	13,90 16.500	"
1110	Río Claro 27-108	Venegas Canales, Juvenal Antonio Parcela 29 San Gerardo	"	R	13,50 16,500	"
1111	Río Claro 27-107	Albornoz Sánchez, José Benito Parcela 28 San Gerardo	"	R	13,50 16.500	"
1112	Río Claro 27-106	Olave Abarca, Guillermo Jesús Parcela 27 San Gerardo	"	R	12,30 16.500	"
1113	Río Claro 27-105	Muñoz Olave, Luis Parcela 26 San Gerardo	"	R	12,20 16.500	"
1114	Río Claro 27-104	Guajardo Cavieres, José Armando Parcela 25 San Gerardo	"	R	13,00 16.500	"
1115	Río Claro 27-158st34	Ponce Nilo , Fidel Sitio 34 San Gerardo	"	R	0,30 16.500	"
1116	Río Claro 27-101	Ferretti Macías, Attilio Campo Lindo San Gerardo	"	R	15,30 16,500	"
1117	Río Claro 27-103	Güell Galofré, Alfonso Parcela 24 San Gerardo	"	R	12,10 16.500	"
1118	Río Claro 27-102	Venegas Gutiérrez, Luis Alberto Parcela 23 San Gerardo	"	R	12,50 16.500	"

CUENCA: RIO MATAQUITO
 SUB CUENCA : RIO LONTUE
 SUB SUB CUENCA:

FUENTE : RIO LONTUE
 CANAL MATRIZ : PURISIMA CONCEPCION
 CANAL DERIVADO :1. PEÑAFLOR
 CANAL SUB DERIVADO:

2/4

ENCUESTA N°	COMUNA ROL SII	NOMBRE DEL PROPIETARIO NOMBRE DEL PREDIO	ACCIONES	U S O	SUP.(Hd) VOL.	Lugar inscripcion		
						Fs.	N°	Año
1119	Río Claro VP-1-D6 26-41st 1 26-80st 2 26-75st 3 26-52st 6 26-32st 7 26-51st 8 26-79st 9 26-35st10 26-28st11 26-40st12 26-74st13 26-24st14 26-37st 5	Varios Propietarios Según Nómina (Peñaflor Viejo) Garrido Oyarce, Rubén Antonio Menay Armijo, Ricardo Gutiérrez Suárez, Roberto Alejandro Valdés Pizarro, Francisco Segundo Morales Pérez, María Dorila González Troncoso, Luis Alberto Caro Roa, Francisco Gómez Maildonado, Guillermo Jesús Caro Roa, Artemio Luis Valdés Torres, Francisco Solano Illanes Illanes, José Sebastián Casanova Casanova, Humberto del Díaz Concha, Alejandro Carmen	s/inf	R	16.500 0,20 0,25 0,12 0,10 0,10 0,09 0,08 0,02 0,05 0,05 0,05 0,06 0,05	s/inf		
1120	Río Claro 26-24	Casanova Casanova, Humberto del Carmen Parcela 1 Peñaflor Viejo	"	R	16,10 16.500	"		
1121	Río Claro 26-77st17	Verdugo Parada, Manuel Salvador Sitio 17 Peñaflor Viejo	"	R	0,30 16.500	"		
1122	Río Claro 26-36st16	Mella Navarrete, Francisco Gilberto Sitio 16 Peñaflor Viejo	"	R	0,50 16.500	"		
1123	Río Claro 26-53st15	Aguilar Verdugo, Víctor Aliste Sitio 15 Peñaflor Viejo	"	R	0,50 16.500	"		
1124	Río Claro 26-118 A	Santa Cruz López Andrés Cristián Reserva A Peñaflor Viejo	"	R	62,00 16.500	"		
1125	Río Claro 26-118-B	Muñoz Ríos, Jaime Enrique Reserva B Peñaflor Viejo	"	R	41,00 16.500	"		
1126	Río Claro 26-25	Verdugo Pacheco, Juan de Dios Parcela 2 Peñaflor Viejo	"	R	13,60 16.500	"		
1127	Río Claro 26-77	Verdugo Parada, Manuel Salvador Parcela 54 Peñaflor Viejo	"	R	10,00 16.500	"		
1128	Río Claro 26-74	Illanes Illanes, José Sebastián Parcela 51 Peñaflor Viejo	"	R	10,00 16.500	"		
1129	Río Claro 26-78	Baeza Torres, Francisco Javier Parcela 55 Peñaflor Viejo	"	R	0,40 16.500	"		

CUENCA: RIO MATAQUITO

FUENTE: RIO LONTUE

3/4

SUB CUENCA: RIO LONTUE

CANAL MATRIZ: PURISIMA CONCEPCION

CANAL DERIVADO: 1. PEÑAFLO

SUB SUB CUENCA:

CANAL SUB DERIVADO:

ENCUESTA N°	COMUNA ROL SII	NOMBRE DEL PROPIETARIO NOMBRE DEL PREDIO	ACCIONES	U S O	SUP.(Hd) VOL.	Lugar inscripcion Fs. N° Año
1130	Río Claro 26-73	Muñoz Ríos, Jaime Enrique Parcela 50 Peñaflo Viejo	s/inf	R	10,60 16.500	s/inf
1131	Río Claro 26-68	Correa Pedro Parcela 45 Peñaflo Viejo	"	R	9,70 16.500	"
1132	Río Claro 26-67	Correa Pedro Parcela 44 Peñaflo Viejo	"	R	9,80 16.500	"
1133	Río Claro 26-79	Caro Roa, Francisco Parcela 56 Peñaflo Viejo	"	R	8,90 16.500	"
1134	Río Claro 26-72	Rojas Reyes, José Manuel Parcela 49 Peñaflo Viejo	"	R	10,30 16.500	"
1135	Río Claro 26-69	Morales Pérez, María Dorila Parcela 46 Peñaflo Viejo	"	R	9,80 16.500	"
1136	Río Claro 26-80	Menay Armijo, Ricardo Parcela 57 Peñaflo Viejo	"	R	10,00 16.500	"
1137	Río Claro 26-71	Soc. Agrícola Frutícola San Andrés de Romeral Ltda. Parcela 48 Peñaflo Viejo	"	R	10,20 16.500	"
1138	Río Claro 26-70	Soc. Agrícola Frutícola San Andrés de Romeral Ltda. Parcela 47 Peñaflo Viejo	"	R	9,40 16.500	"
1139	Río Claro 26-76	Casanova Osorio, Luis Arturo Parcela 53 Peñaflo Viejo	"	R	10,00 16.500	"
1140	Río Claro 26-25st21	Verdugo Pacheco, Juan de Dios Sitio 21 Peñaflo Viejo	"	R	0,30 16.500	"
1141	Río Claro 26-27st20	Sanhueza Santos, Sergio Osvaldo Sitio 20 Peñaflo Viejo	"	R	0,30 16.500	"
1142	Río Claro 26-31st19	Hott Hott, Gilberto s/n	"	R	0,10 16.500	"
1143	Río Claro 26-26	Toledo Aragón, Luis Eugenio (a) Parcela 3 Peñaflo Viejo	"	R	10,10 16.500	"
1144	Río Claro 26-27	Sanhueza Santos, Sergio Osvaldo Parcela 4 Peñaflo Viejo	"	R	11,00 16.500	"
1145	Río Claro 26-26st18	Toledo Aragón, Luis Eugenio Sitio 18 Peñaflo Viejo	"	R	0,30 16.500	"
(a)	Riega por	Sub.der. 1.5. Tranque Peñaflo Viejo,	Canal Purísima Concepción			

CUENCA: RIO MATAQUITO

FUENTE: RIO LONTUE

4/4

SUB CUENCA: RIO LONTUE

CANAL MATRIZ: PURISIMA CONCEPCION

CANAL DERIVADO: 1. PEÑAFLOR

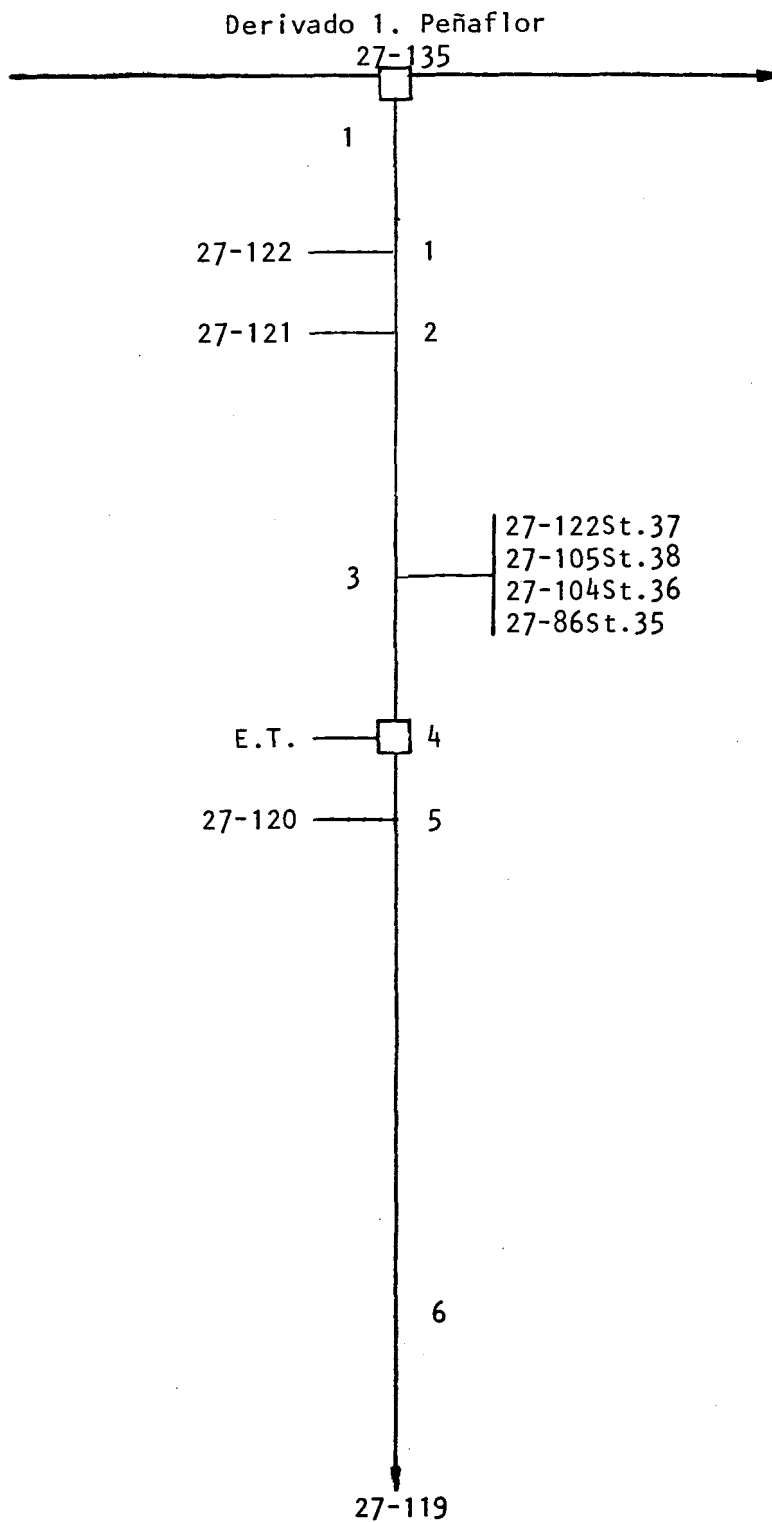
SUB SUB CUENCA:

CANAL SUB DERIVADO:

ENCUESTA Nº	COMUNA ROL SII	NOMBRE DEL PROPIETARIO NOMBRE DEL PREDIO	ACCIONES	U S O	SUP.(Há) VOL.	Lugar inscripcion Fs. Nº Año
1146	Río Claro 26-75	Gutiérrez Suárez, Roberto Alejandro Parcela 52 Peñaflor Viejo	s/inf	R	10,05 16.500	s/inf
1147	Río Claro 26-66	Rojas Illanes, Cristián y otro Parcela 43 Peñaflor Viejo	"	R	10,00 16.500	"
1148	Río Claro 26-65	Morales Morales, Víctor Ramón Parcela 42 Peñaflor Viejo	"	R	10,00 16.500	"
1149	Río Claro 26-62	García Andrade, Luz Herminia Parcela 39 Peñaflor Viejo	"	R	12,80 16.500	"
1150	Río Claro 26-34	Ríos Reyes, Luis Reinaldo Parcela 11 Peñaflor Viejo	"	R	10,00 16.500	"
1151	Río Claro 26-35	Suc. Guillermo Jesús Gómez Maldonado Parcela 12 Peñaflor Viejo	"	R	10,00 16.500	"
1152	Río Claro 26-37	Díaz Concha, Alejandro Parcela 14 Peñaflor Viejo	"	R	10,00 16.500	"
1153	Río Claro 26-36	Mella Navarrete, Francisco Gilberto Parcela 13 Peñaflor Viejo	"	R	10,30 16.500	"
1154	Río Claro 26-52	Valdés Pizarro, Francisco Segundo Parcela 29 Peñaflor Viejo	"	R	10,70 16.500	"
1155	Río Claro 26-53	Díaz Díaz, Carlos Parcela 30 Peñaflor Viejo	"	R	11,30 16.500	"
1156	Río Claro 26-54	Hott Aguilar, Gilberto Segundo Parcela 117 Peñaflor Viejo	"	R	14,80 16.500	"
1157	Río Claro 26-55	Moya Monsalve, Luis Parcela 32 Peñaflor Viejo	"	R	16,90 16.500	"
1158	Río Claro 26-49st32	Miranda Roa, Domingo Arturo Sitio 32 Peñaflor Viejo	"	R	0,90 16.500	"
1159	Río Claro 26-55st31	Moya Monsalve, Luis Sitio 31 Peñaflor Viejo	"	R	0,70 16.500	"

RIO LONTUE
CANAL PURISIMA CONCEPCION
DERIVADO 1. PEÑAFLOR
SUB-DERIVADO 1.1. PEÑAFLOR UNO

Acciones: -
Hás.Reg.: 60,20
Regantes: 9



COMUNA : RIO CLARO
Planos: 7 y 8.

CUENCA: RIO MATAQUITO

FUENTE: RIO LONTUE

1/1

SUB CUENCA: RIO LONTUE

CANAL MATRIZ: PURISIMA CONCEPCION

CANAL DERIVADO: 1. PEÑAFLO

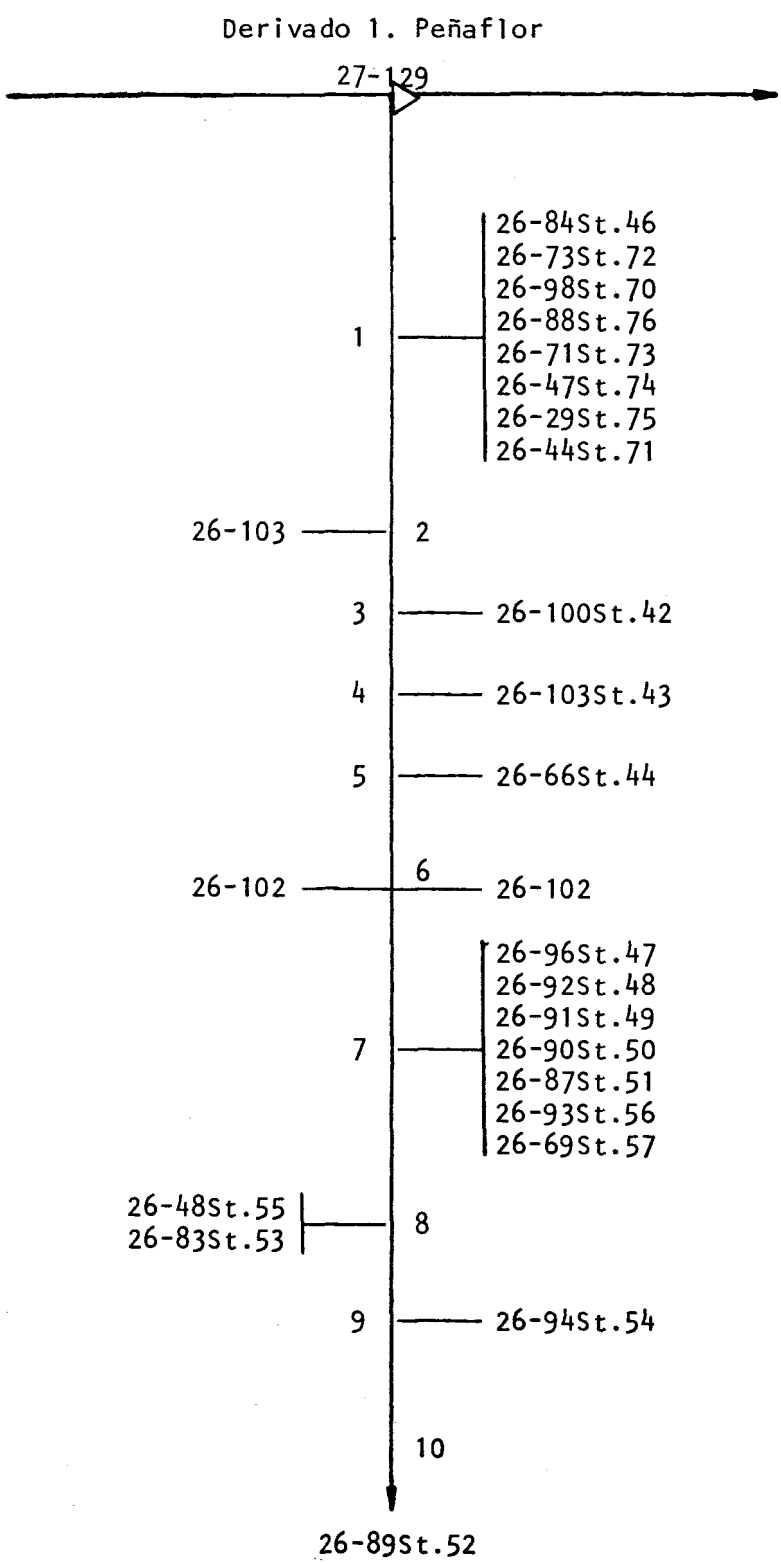
SUB SUB CUENCA:

CANAL SUB DERIVADO: 1.1 PEÑAFLO UNO

ENCUESTA N°	COMUNA ROL SII	NOMBRE DEL PROPIETARIO NOMBRE DEL PREDIO	ACCIONES	U S O	SUP.(Há) VOL.	Lugar inscripcion Fs. N° Año
1160	Río Claro 27-122	Guridí Verdugo, Adriana Parcela 43 San Gerardo	s/inf	R	13,30 16.500	s/inf
1161	Río Claro 27-121	Pinto Guridí, José Antonio Parcela 42 San Gerardo	"	R	14,00 16.500	"
1162	Río Claro 27-122st37	Pinto Guridí, José Antonio Sitio 37 San Gerardo	"	R	0,30 16.500	"
1163	Río Claro 27-105st38	Muñoz Olave, Luis Humberto Sitio 38 San Gerardo	"	R	0,20 16.500	"
1164	Río Claro 27-104st36	Guajardo Caviedes, José Armando Sitio 36 San Gerardo	"	R	0,20 16.500	"
1165	Río Claro 27-86st35	Bravo Espinoza, Manuel Jesús Sitio 35 San Gerardo	"	R	0,20 16.500	"
1166	Río Claro E.T.	Pinto Opazo Jaime y otro Bien Común Especial 11 San Gerardo	"	R	8,00 16.500	"
1167	Río Claro 27-120	Eben Oyanedel, Walter Parcela 41 San Gerardo	"	R	12,00 16.500	"
1168	Río Claro 27-119	Eben Oyanedel, Walter Parcela 40 San Gerardo	"	R	12,00 16.500	"

RIO LONTUE
CANAL PURISIMA CONCEPCION
DERIVADO 1. PEÑAFLO
SUB-DERIVADO 1.2. PEÑAFLO DOS O LAS LECHUZAS

Acciones: -
Hás.Reg.: 134,17
Regantes: 24



COMUNA : RIO CLARO
Plano: 8 y 14

CUENCA: RIO MATAQUITO
 SUB CUENCA: RIO LONTUE
 SUB SUB CUENCA:

FUENTE: RIO LONTUE
 CANAL MATRIZ: PURISIMA CONCEPCION
 CANAL DERIVADO: PEÑAFLORES
 CANAL SUB DERIVADO: 1.2 PEÑAFLORES DOS O LAS LECHUZAS

1/2

ENCUESTA N°	COMUNA ROL SII	NOMBRE DEL PROPIETARIO NOMBRE DEL PREDIO	ACCIONES	U S O	SUP.(Há) VOL.	Lugar inscripcion Fs. N° Año
1169	Río Claro 26-84st46	Ponce Pizarro, Alamiro Sitio 46 Peñaflores Viejo	s/inf	R	0,30 16.500	s/inf
1170	Río Claro 26-73st72	Valdés Pizarro, Luis Solivino Sitio 72 Peñaflores Viejo	"	R	0,12 16.500	"
1171	Río Claro 26-98st70	Díaz Escobar, José Alejandro Sitio 70 Peñaflores Viejo	"	R	0,15 16.500	"
1172	Río Claro 26-88st76	Aranda Morales, Oscar Sitio 76 Peñaflores Viejo	"	R	0,15 16.500	"
1173	Río Claro 26-71st73	Moya Bravo, Flavio Sitio 73 Peñaflores Viejo	"	R	0,30 16.500	"
1174	Río Claro 26-47st74	Farías Fuenzalida, José Sitio 74 Peñaflores Viejo	"	R	0,15 16.500	"
1175	Río Claro 26-29st75	Muñoz Contreras, Jorge Eduardo Sitio 75 Peñaflores Viejo	"	R	0,15 16.500	"
1176	Río Claro 26-44st71	González Sepúlveda, Carlos Sitio 71 Peñaflores Viejo	"	R	0,15 16.500	"
1177	Río Claro 26-103	Núñez Casanova, Baldovino Parcela 79 Peñaflores Viejo	"	R	70,00 16.500	"
1178	Río Claro 26-100st42	González González, Jaime Antonio Sitio 42 Peñaflores Viejo	"	R	0,15 16.500	"
1179	Río Claro 26-103st43	Núñez Casanova, Baldovino Sitio 43 Peñaflores Viejo	"	R	0,25 16.500	"
1180	Río Claro 26-66st44	Díaz Escobar, Juan Guillermo Sitio 44 Peñaflores Viejo	"	R	0,30 16.500	"
1181	Río Claro 26-102	Prieto Ibarra, Luis Parcela 78 Peñaflores Viejo	"	R	60,00 16.500	"
1182	Río Claro 26-96st47	Soc. Agrícola Frutícola San Andrés de Romeral Ltda. Sitio 47 Peñaflores Viejo	"	R	0,18 16.500	"
1183	Río Claro 26-92st48	Reyes Contardo, Gerardo Sitio 48 Peñaflores Viejo	"	R	0,18 16.500	"
1184	Río Claro 26-91st49	Gómez Maldonado, Julio Sitio 49 Peñaflores Viejo	"	R	0,18 16.500	"

CUENCA: RIO MATAQUITO

FUENTE: RIO LONTUE

2/2

SUB CUENCA: RIO LONTUE

CANAL MATRIZ: PURISIMA CONCEPCION

CANAL DERIVADO: PEÑAFLOR

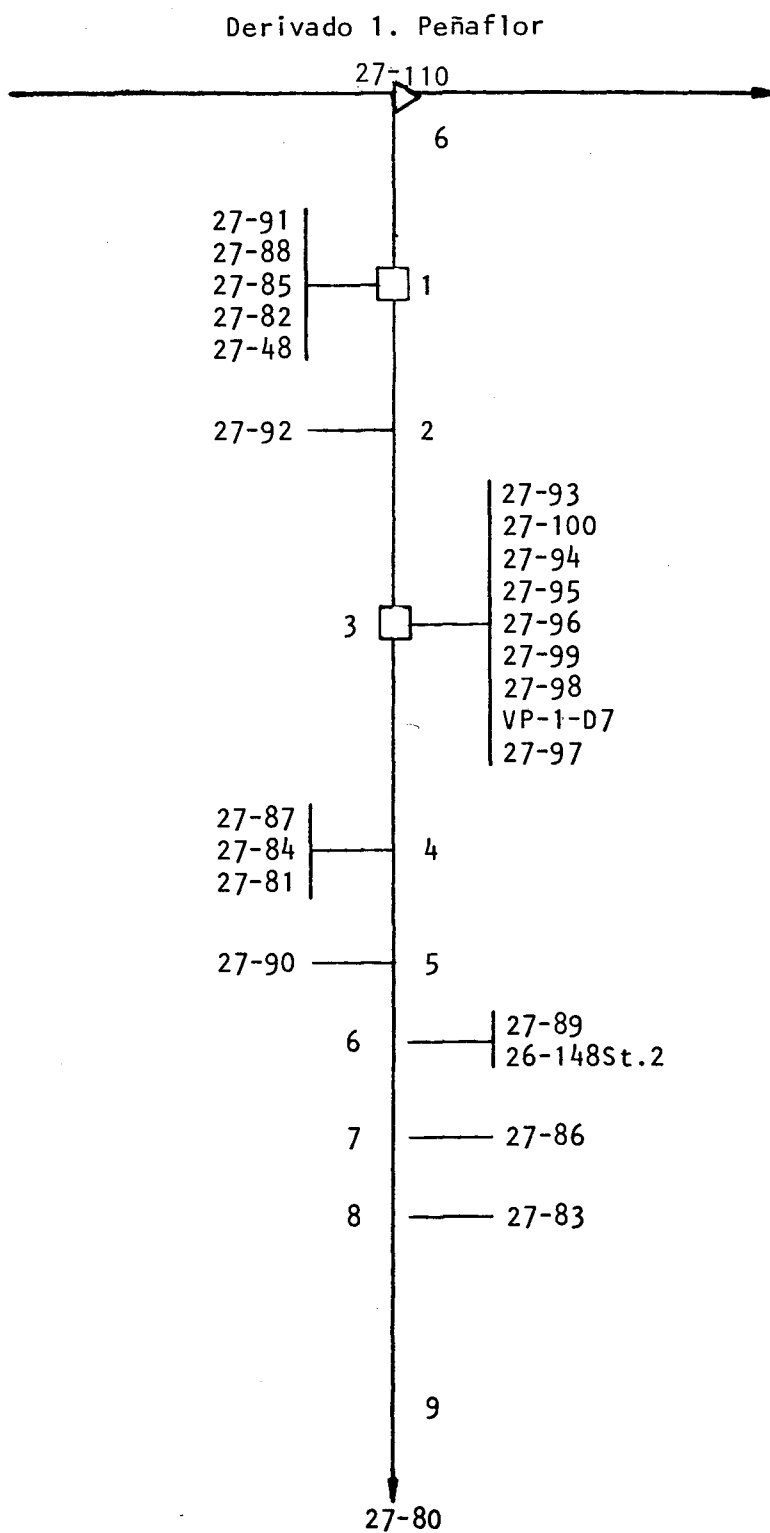
SUB SUB CUENCA:

CANAL SUB DERIVADO: 1.2 PEÑAFLOR DOS O LAS
LECHUZAS

ENCUESTA N°	COMUNA ROL SII	NOMBRE DEL PROPIETARIO NOMBRE DEL PREDIO	ACCIONES	U S O	SUP.(Há) VOL.	Lugar inscripcion Fs. N° Año
1185	Río Claro 26-90st50	Caro Isamí, Sergio Ricardo Sitio 50 Peñaflor Viejo	s/inf	R	0,20 16.500	s/inf
1186	Río Claro 26-87st51	Llanos Calderón, Manuel Iván Sitio 51 Peñaflor Viejo	"	R	0,18 16.500	"
1187	Río Claro 26-93st56	Saavedra Fuenzalida, Verne Sira Sitio 56 Peñaflor Viejo	"	R	0,18 16.500	"
1188	Río Claro 26-69st57	Muñoz Brito, Juan Sitio 57 Peñaflor Viejo	"	R	0,18 16.500	"
1189	Río Claro 26-48st55	Isamí Mino, Francisco Sitio 55 Peñaflor Viejo	"	R	0,18 16.500	"
1190	Río Claro 26-83st53	Díaz Palma, Eduardo Sitio 53 Peñaflor Viejo	"	R	0,18 16.500	"
1191	Río Claro 26-94st54	Quiroz Díaz, David Sitio 54 Peñaflor Viejo	"	R	0,18 16.500	"
1192	Río Claro 26-89st52	Lagos Pérez, José Antonio Sitio 52 Peñaflor Viejo	"	R	0,18 16.500	"

RIO LONTUE
CANAL PURISIMA CONCEPCION
DERIVADO 1. PEÑAFLOR
SUB-DERIVADO 1.3. TRANQUE Y SANTA SARA

Acciones: -
Hás.Reg.: 387,01
Regantes: 42



CUENCA: RIO MATAQUITO
SUB CUENCA: RIO LONTUE
SUB SUB CUENCA:

FUENTE: RIO LONTUE 1/2
CANAL MATRIZ: PURISIMA CONCEPCION
CANAL DERIVADO: 1.3 TRANQUE Y SANTA SARA
CANAL SUB DERIVADO:

ENCUESTA N°	COMUNA ROL SII	NOMBRE DEL PROPIETARIO NOMBRE DEL PREDIO	ACCIONES	U S O	SUP.(Hd) VOL.	Lugar inscripcion Fs. N° Año
1193	Río Claro 27-91	Garrido Sepúlveda, Luis Alberto. Parcela 12 San Gerardo	s/inf.	R	10,10 16.500	s/inf. "
1194	Río Claro 27-88	Muñoz Mondaca, Gerardo del Carmen Parcela 9 San Gerardo	"	R	10,20 16.500	"
1195	Río Claro 27-85	Soc. Agrícola Frutícola San Andrés de Romeral Ltda. Parcela 6 San Gerardo	"	R	10,10 16.500	"
1196	Río Claro 27-82	Soc. Agrícola Frutícola San Andrés de Romeral Ltda. Parcela 3 San Gerardo	"	R	12,00 16.500	"
1197	Río Claro 27-48	Suc. Sara Pinto Opazo Reserva Santa Sara	"	R	130,10 16.500	"
1198	Río Claro 27-92	Ponce Nilo, Héctor Enrique Parcela 13 San Gerardo	"	R	11,20 16.500	"
1199	Río Claro 27-93	Soc. Agrícola Frutícola San Andrés de Romeral Ltda. Parcela 14 San Gerardo	"	R	10,30 16.500	"
1200	Río Claro 27-100	Soc. Agrícola Frutícola San Andrés de Romeral Ltda. Parcela 21 San Gerardo	"	R	26,40 16.500	"
1201	Río Claro 27-94	Muñoz Ríos, Jaime Enrique Parcela 15 San Gerardo	"	R	11,20 16.500	"
1202	Río Claro 27-95	Soc. Agrícola Frutícola San Andrés de Romeral Ltda. Parcela 16 San Gerardo Molina	"	R	12,10 16.500	"
1203a	Río Claro 27-96	Núñez Soto, Alfonso Antonio Parcela 17 San Gerardo	"	R	11,30 16.500	"
1203b	Río Claro 27-99	Ortega Ortega, Jesús Bernardino Parcela 20 San Gerardo	"	R	11,50 16.500	"
1204	Río Claro 27-98	Encina Gutiérrez, Dámaso Parcela 19 San Gerardo	"	R	11,10 16.500	"
1205	Río Claro VP-1-D7 27-164St.24 27-95St.23 27-99St.22 27-94St.21 27-110St.20 27-98St.19	Varios Propietarios Según Nómima (San Gerardo) Añigal Marabolí, Pedro Antonio Fernández Navarro, Luis Alfredo Ortega Ortega, Jesús Bernardino Ríos Ríos, Juan Teresa Ponce Nilo, Luis Orlando Encina Gutiérrez, Dámaso	"	R	16.500 0,09 0,12 0,05 0,05 0,70 0,50	"

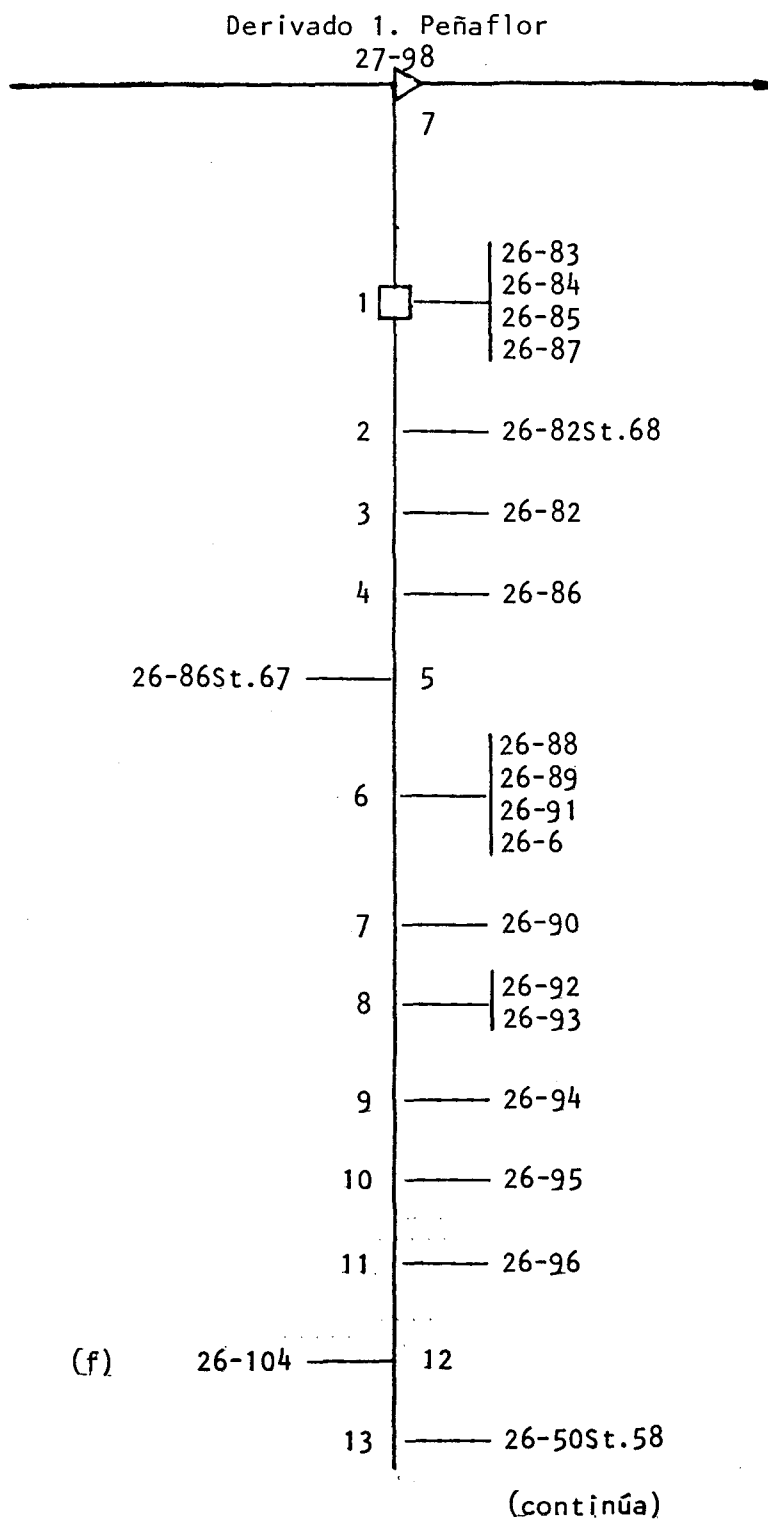
CUENCA: RIO MATAQUITO
 SUB CUENCA: RIO LONTUE
 SUB SUB CUENCA:

FUENTE: RIO LONTUE 2/2
 CANAL MATRIZ: PURISIMA CONCEPCION
 CANAL DERIVADO: PENAFLOR
 CANALSUB DERIVADO: 1.3 TRANQUE Y SANTA SARA

ENCUESTA Nº	COMUNA ROL SII	NOMBRE DEL PROPIETARIO NOMBRE DEL PREDIO	ACCIONES	U S O	SUP.(Há) VOL.	Lugar inscripcion Fs. Nº Año
	E.T.st 18	Díaz Rojas, Pedro Antonio	s/inf		16.500	s/inf
	27-102st17	Venegas Gutiérrez, Luis Alfredo			0.60	
	27-163st15	Espinoza Villalobos, Julio César			0.40	
	27-88st 6	Muñoz Mondaca, Gerardo del Carmen			0.50	
	E.T. st 11	Muñoz Ríos, Jaime Enrique			0.30	
	27-105st5	Muñoz Olave, Luis Alberto			0.20	
	27-107st12	Albornoz Sánchez, José Benito			0.30	
	27-124st9	Añigual Marabolí, Manuel Jesús			0.30	
	27-96st7	Núñez Soto, Alfonso Antonio			0.30	
	27-85st10	Guajardo Cáceres, Luis Gerardo			0.30	
	27-93st3	Fuentes Hormazábal, Héctor Manuel			0.10	
	27-87st13	Opazo Flores, Manuel Antonio			0.25	
1206	27-103St4	Muñoz Varas, Ilibardo			0,30	
	Río Claro	Vásquez Soto, José Santiago	s/inf	R	11,10	s/inf
	27-97	Parcela 18 San Gerardo			16.500	
1207	Río Claro	Opazo Flores, Manuel Antonio	"	R	12,00	"
	27-87	Parcela 8- San Gerardo			16.500	
1208	Río Claro	Soc. Agrícola Frutícola San Andrés	"	R	12,30	"
	27-84	de Romeral Ltda: Parcela 5 San Gerardo			16.500	
1209	Río Claro	Espinoza Villalobos, Guinaldo José	"	R	10,80	"
	27-81	Parcela 2 San Gerardo			16.500	
1210	Río Claro	Rojas Cabrera, Humberto	"	R	10,30	"
	27-90	Parcela 11 San Gerardo			16.500	
1211	Río Claro	Soc. Agrícola Frutícola San Andrés	"	R	11,90	"
	27-89	de Romeral Ltda. Parcela 10 San Gerardo			16.500	
1212	Río Claro	Rodríguez Farías, Zoilo	"	R	0,40	"
	27-148st2	Sitio 2 San Gerardo			16.500	
1213	Río Claro	Bravo Espinoza, Manuel Jesús	"	R	12,50	"
	27-86	Parcela 7 San Gerardo			16.500	
1214	Río Claro	Leyton Gaete, Angel Wilibaldo	"	R	10,40	"
	27-83	Parcela 4 San Gerardo			16.500	
1215	Río Claro	Garrido Sepúlveda, José Fernando	"	R	12,05	"
	27-80	Parcela 1 San Gerardo			16.500	

RIO LONTUE
CANAL PURISIMA CONCEPCION
DERIVADO 1. PEÑAFLORES
SUB-DERIVADO 1.4. PEÑAFLORES NUEVO

Acciones: -
Hás.Reg.: 286,31
Regantes: 33

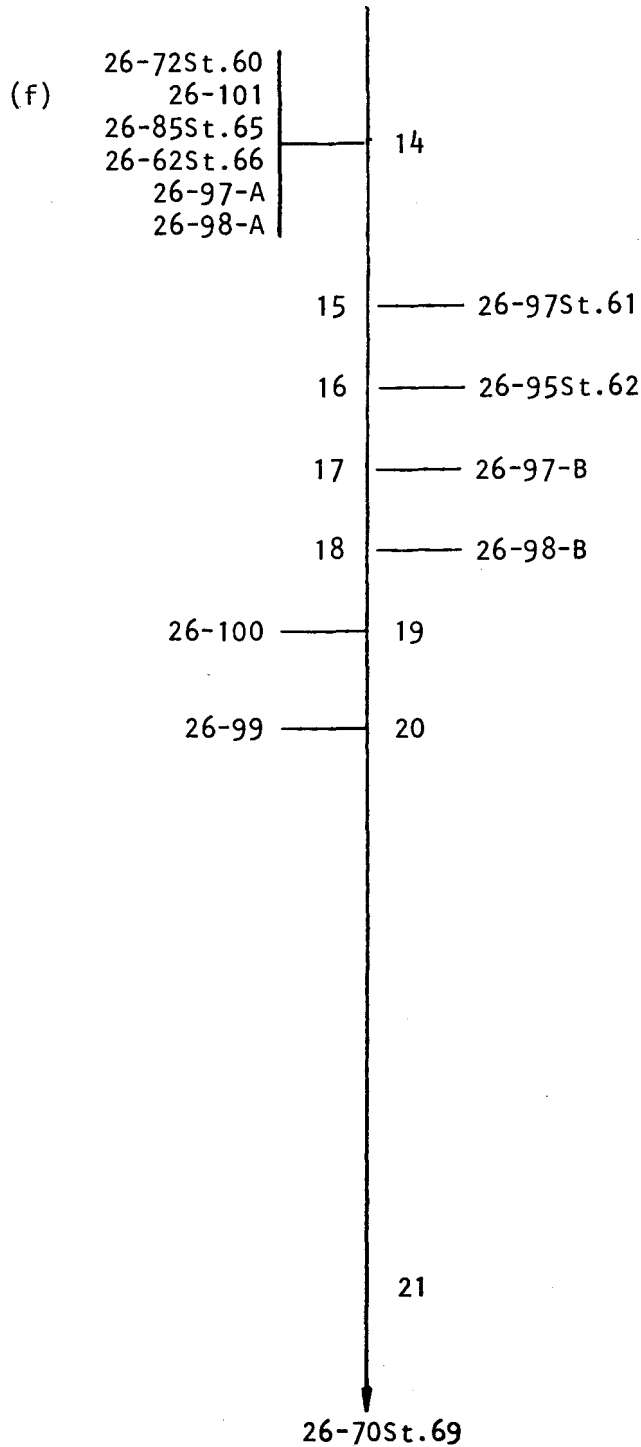


(f) Riega por Canal Donoso del Río Claro de Maule

COMUNA : RIO CLARO
Plano: 14

RIO LONTUE
CANAL PURISIMA CONCEPCION
DERIVADO 1. PEÑAFLOR
SUB-DERIVADO 1.4. PEÑAFLOR NUEVO

(continuación)



(f) Riega por Canal Donoso del Río Claro de Maule

COMUNA : RIO CLARO
Plano: 14

CUENCA: RIO MATAQUITO

FUENTE: RIO LONTUE

1/3

SUB CUENCA: RIO LONTUE

CANAL MATRIZ: PURISIMA CONCEPCION

CANAL DERIVADO: PEÑAFLO

SUB SUB CUENCA:

CANAL SUB DERIVADO: 1.4 PEÑAFLO NUEVO

ENCUESTA N°	COMUNA ROL SII	NOMBRE DEL PROPIETARIO NOMBRE DEL PREDIO	ACCIONES	U S O	SUP.(Há) VOL.	Lugar inscripcion Fs. N° Año
1216	Río Claro 26-83	Aresti Astica, Vicente Parcela 59 Peñaflo Nuevo	s/inf	R	8,00 16.500	s/inf
1217	Río Claro 26-84	Aresti Astica, Vicente Parcela 60 Peñaflo Nuevo	"	R	8,00 16.500	"
1218	Río Claro 26-85	Aresti Astica, Vicente Parcela 61 Peñaflo Nuevo	"	R	8,00 16.500	"
1219	Río Claro 26-87	Aresti Astica, Vicente Parcela 63 Peñaflo Nuevo	"	R	8,00 16.500	"
1220	Río Claro 26-82st68	Muñoz Brito, José Eliseo Sitio 68 Peñaflo Nuevo	"	R	0,20 16.500	"
1221	Río Claro 26-82	Muñoz Brito, José Eliseo Parcela 58 Peñaflo Nuevo	"	R	11,00 16.500	"
1222	Río Claro 26-86	Soc. Agrícola Frutícola San Andrés de Romeral Ltda. Parcela 62 Peñaflo Nuevo	"	R	11,50 16.500	"
1223	Río Claro 26-86st67	Llanos Vidal, Manuel Segundo Sitio 67 Peñaflo Nuevo	"	R	0,30 16.500	"
1224	Río Claro 26-88	Soc. Agrícola Frutícola San Andrés de Romeral Ltda. Parcela 64 Peñaflo Nuevo	"	R	8,00 16.500	"
1225	Río Claro 26-89	Lagos Pérez, José Arturo Parcela 65 Peñaflo Nuevo	"	R	8,90 16.500	"
1226	Río Claro 26-91	Gómez Maldonado, Julio Parcela 67 Peñaflo Nuevo	"	R	12,80 16.500	"
1227	Río Claro 26-6	Aresti Astica, Vicente Viña Peñaflo	"	R	94,34 16.500	"
1228	Río Claro 26-90	Caro Isamí, Sergio Ricardo Parcela 66 Peñaflo Nuevo	"	R	11,00 16.500	"
1229	Río Claro 26-92	Reyes Contardo, Gerardo Antolín Parcela 66 Peñaflo Nuevo	"	R	10,40 16.500	"
1230	Río Claro 26-93	Saavedra Fuenzalida, Verne Sira Parcela 69 Peñaflo Nuevo	"	R	8,00 16.500	"
1231	Río Claro 26-94	Soc. Agrícola Frutícola San Andrés de Romeral Ltda. Parcela 70 Peñaflo Nuevo	"	R	11,10 16.500	"

CUENCA: RIO MATAQUITO
 SUB CUENCA: RIO LONTUE
 SUB SUB CUENCA:

FUENTE: RIO LONTUE
 CANAL MATRIZ: PURISIMA CONCEPCION
 CANAL DERIVADO: PEÑAFLORES
 CANAL SUB DERIVADO: 1.4 PEÑAFLORES NUEVO

2/3

ENCUESTA N°	COMUNA ROL SII	NOMBRE DEL PROPIETARIO NOMBRE DEL PREDIO	ACCIONES	U S O	SUP.(Hd) VOL.	Lugar inscripcion Fs. N° Año
1232	Río Claro 26-95	Soc. Agrícola Frutícola San Andrés de Romeral Ltda. Parcela 71 Peñaflores Nuevo	s/inf	R	8,00 16.500	s/inf
1233	Río Claro 26-96	Soc. Agrícola Frutícola San Andrés de Romeral Ltda. Parcela 72 Peñaflores Nuevo	"	R	10,80 16.500	"
1234	Río Claro 26-104	Núñez Casanova, Baldovino del Carmen Parcela 79 Peñaflores Nuevo (f)	"	R	3,00 16.500	"
1235	Río Claro 26-50st58	Suc. Francisco Armando Acevedo Henrí- quez Sitio 58 Peñaflores Nuevo	"	R	0,10 16.500	"
1236	Río Claro 26-72st60	Rojas Reyes, José Manuel Sitio 60 Peñaflores Nuevo	"	R	0,03 16.500	"
1237	Río Claro 26-101	Soc. Agrícola Frutícola San Andrés de Romeral Ltda. (f) Parcela 77 Peñaflores Nuevo	"	R	6,00 16.500	"
1238	Río Claro 26-85st65	Araya Parra, Oscar Roberto Sitio 65 San Gerardo	"	R	0,70 16,500	"
1239	Río Claro 26-62st66	Maldonado Maldonado, Oscar Humberto Sitio 66 Peñaflores Nuevo	"	R	0,12 16.500	"
1240	Río Claro 26-97 A	Oliva Reyes, Arnoldo Enrique Peñaflores Nuevo	"	R	5,00 16.500	"
1241	Río Claro 26-98 A	Díaz Escobar, José Alejandro Peñaflores Nuevo	"	R	5,00 16.500	"
1242	Río Claro 26-97st61	Contardo González, Eugenia del Carmen Sitio 61 Peñaflores Nuevo	"	R	0,25 16.500	"
1243	Río Claro 26-95st62	Silva Salas, Francisco Erineth Sitio 62 Peñaflores Nuevo	"	R	0,25 16.500	"
1244	Río Claro 26-97 B	Soc. Agrícola Frutícola San Andrés de Romeral Ltda. Peñaflores Nuevo	"	R	2,50 16.500	"
1245	Río Claro 26-98 B	Soc. Agrícola Frutícola San Andrés de Romeral Ltda. Peñaflores Nuevo	"	R	3,50 16.500	"
1246	Río Claro 26-100	Soc. Agrícola Frutícola San Andrés de Romeral Ltda. Parcela 76 Peñaflores Nuevo	"	R	11,90 16.500	"
(f)	Riega por	Canal Donoso (Río Claro de Maule)				

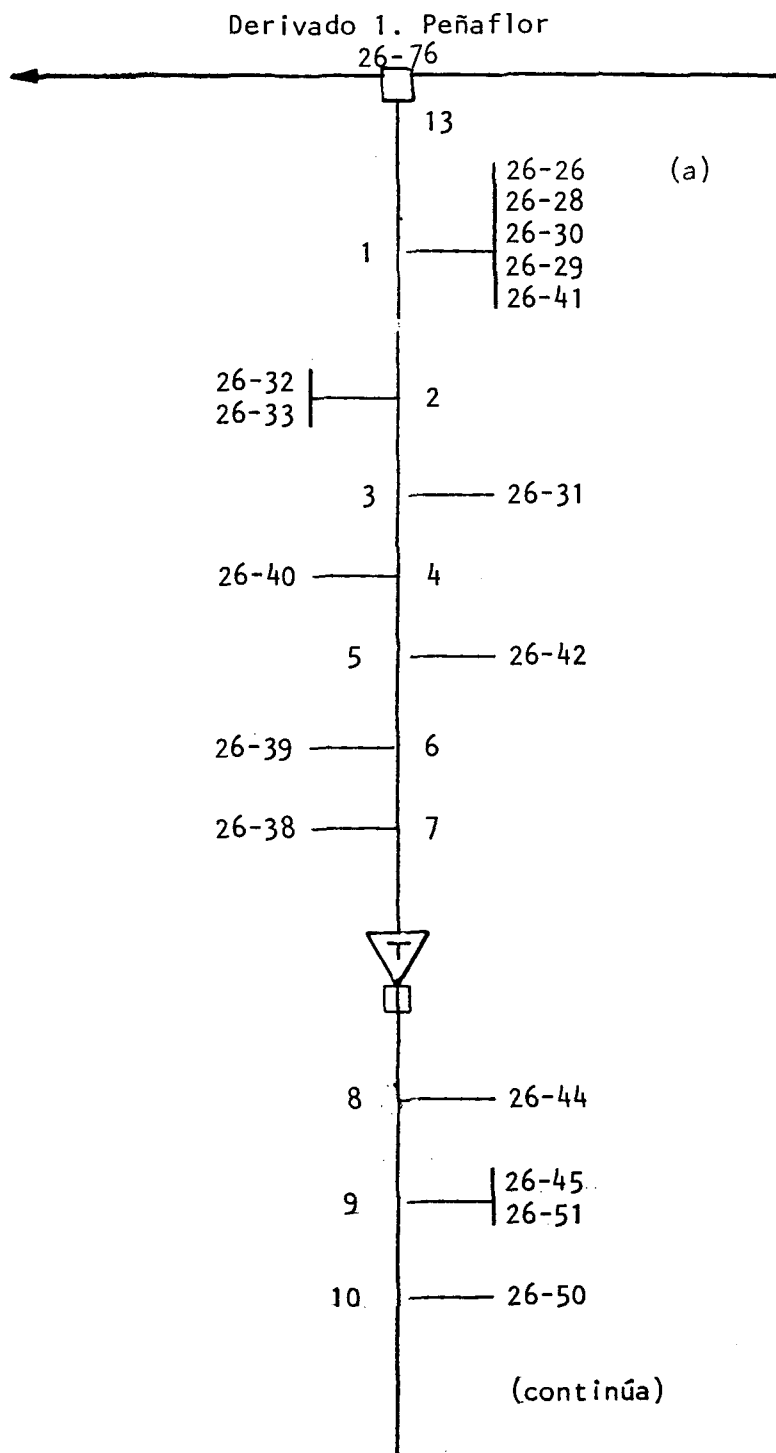
CUENCA: RIO MATAQUITO
 SUB CUENCA : RIO LONTUE
 SUB SUB CUENCA:

FUENTE : RIO LONTUE 3/3
 CANAL MATRIZ : PURISIMA CONCEPCION
 CANAL DERIVADO : PEÑAFLO
 CANAL SUB DERIVADO : 1.4 PEÑAFLO NUEVO

ENCUESTA N°	COMUNA ROL SII	NOMBRE DEL PROPIETARIO NOMBRE DEL PREDIO	ACCIONES	U S O	SUP.(Hd) VOL.	Lugar inscripcion Fs. N° Año
1247	Río Claro 26-99	Suc. Agrícola Frutícola San Andrés de Romeral Ltda. Parcela 75 Peñaflo Nuevo	s/inf	R	9,50 16.500	s/inf
1248	Río Claro 26-70st 69	Farías Morales Salvador Sitio 69 Peñaflo Nuevo	"	R	0,12 16.500	"

RIO LONTUE
CANAL PURISIMA CONCEPCION
DERIVADO 1. PEÑAFLO
SUB-DERIVADO 1.5. TRANQUE PEÑAFLO. VIEJO

Acciones: -
Hás.Reg.: 235,10
Regantes: 21




(a) Riega por Der.1. Peñaflor, Canal Purísima Concepción

COMUNA : RIO CLARO
Plano: 14

RIO LONTUE
CANAL PURISIMA CONCEPCION
DERIVADO 1. PEÑAFLOR
SUB-DERIVADO 1.5. TRANQUE PEÑAFLOR VIEJO

(continuación)



COMUNA : RIO CLARO
Plano: 14

CUENCA: RIO MATAQUITO
 SUB CUENCA : RIO LONTUE
 SUB SUB CUENCA:

FUENTE : RIO LONTUE
 CANAL MATRIZ : PURISIMA CONCEPCION
 CANAL DERIVADO : PEÑAFLO
 CANALSUB DERIVADO:1.5. TRANQUE PEÑAFLO VIEJO

ENCUESTA N°	COMUNA ROL SII	NOMBRE DEL PROPIETARIO NOMBRE DEL PREDIO	ACCIONES	U S O	SUP.(Hd) VOL.	Lugar inscripcion Fs. N° Año
1143	Río Claro 26-26	Toledo Aragón, Luis Eugenio (a) Parcela 3 Peñaflo Viejo	s/inf.	R	0,30 16.500	s/inf.
1249	Río Claro 26-28	Caro Roa, Artemio Parcela 5 Peñaflo Viejo	"	R	16,00 16.500	"
1250	Río Claro 26-30	Morales Pérez, María Dorila Parcela 7 Peñaflo Viejo	"	R	14,50 16.500	"
1251	Río Claro 26-29	Muñoz Contreras, Jorge Eduardo Parcela 6 Peñaflo Viejo	"	R	14,90 16.500	"
1252	Río Claro 26-41	Garrido Oyarce, Rubén Antonio Parcela 18 Peñaflo Viejo	"	R	15,30 16.500	"
1253	Río Claro 26-32	Morales Pérez, María Dorila Parcela 9 Peñaflo Viejo	"	R	10,50 16.500	"
1254	Río Claro 26-33	Picart Sepúlveda, Rubén Segundo Parcela 10 Peñaflo Viejo	"	R	10,00 16.500	"
1255	Río Claro 26-31	Hott Hott, Gilberto Parcela 8 Peñaflo Viejo	"	R	9,60 16.500	"
1256	Río Claro 26-40	Valdés Torres, Francisco Solano Parcela 17 Peñaflo Viejo	"	R	9,20 16.500	"
1257	Río Claro 26-42	Bravo Sánchez, Manuel Adolfo Parcela 19 Peñaflo Viejo	"	R	15,80 16.500	"
1258	Río Claro 26-39	Toledo Aragón, Arnoldo del Tránsito Parcela 16 Peñaflo Viejo	"	R	10,00 16.500	"
1259	Río Claro 26-38	Mella López, Francisco Antonio Parcela 15 Peñaflo Viejo	"	R	9,70 16.500	"
1260	Río Claro 26-44	Soc. Agrícola Frutícola San Andrés de Romeral Ltda. Parcela 21 Peñaflo Viejo	"	R	14,70 16.500	"
1261	Río Claro 26-45	Soc. Agrícola Frutícola San Andrés de Romeral Ltda. Parcela 22 Peñaflo Viejo	"	R	15,50 16.500	"
1262	Río Claro 26-51	Díaz Díaz, Carlos Parcela 28 Peñaflo Viejo	"	R	10,00 16.500	"
1263	Río Claro 26-50	Suc. Francisco Armando, Acevedo Hen- Parcela 27 Peñaflo Viejo /ríquez	"	R	10,50 16.500	"
(a)	Riega por	Der. 1. Peñaflo, Canal Purísima Concepción.				

CUENCA: RIO MATAQUITO

FUENTE: RIO LONTUE

2/2

SUB CUENCA: RIO LONTUE

CANAL MATRIZ: PURISIMA CONCEPCION

CANAL DERIVADO: PEÑAFLOR

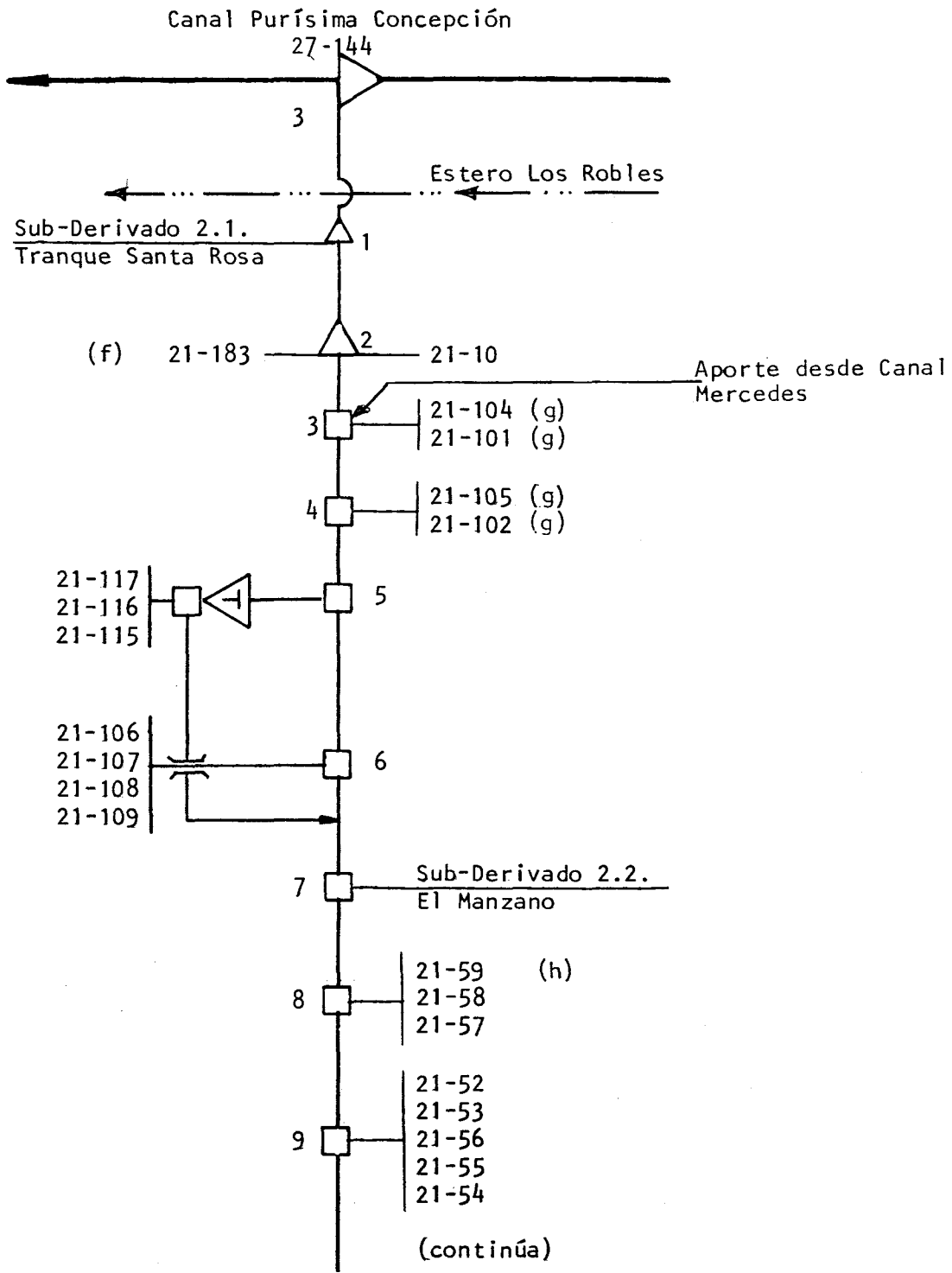
SUB SUB CUENCA:

CANAL SUB DERIVADO: 1.5, TRANQUE PEÑAFLOR VIEJO

ENCUESTA N°	COMUNA ROL SII	NOMBRE DEL PROPIETARIO NOMBRE DEL PREDIO	ACCIONES	U S O	SUP.(Hé) VOL.	Lugar inscripcion Fs. N° Año
1264	Río Claro 26-49	Miranda Roa, Domingo Arturo Parcela 26 Peñaflor Viejo	s/inf.	R	10,20 16.000	s/inf.
1265	Río Claro 26-48	Isamí Mino, Francisco Antonio Parcela 25 Peñaflor Viejo	"	R	10,80 16.000	"
1266	Río Claro 26-46	Morteo, Jorge Parcela 23 Peñaflor Viejo	"	R	13,40 16.500	"
1267	Río Claro 26-47	Morteo, Jorge Parcela 24 Peñaflor Viejo	"	R	13,30 16.500	"
1268	Río Claro 26-65St.30	Morales Morales, Víctor Ramón Sitio 30 Santa Marta	"	R	0,90 16.500	"

RIO LONTUE
CANAL PURISIMA CONCEPCION
DERIVADO 2. MERCEDES-PURISIMA

Acciones: -
Hás.Reg.: 337,20
Regantes: 32

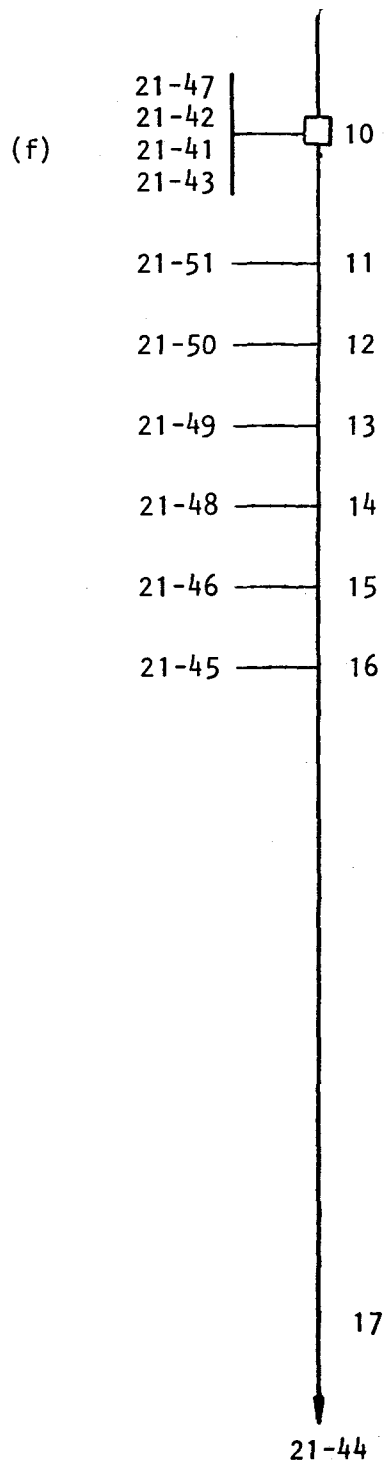


- (f) Riega por Canal Donoso del Río Claro del Maule
- (g) Riega por Canal Mercedario (Río Claro del Maule)
- (h) Riega por Sub.Der. 2.2. El Manzano, Canal Purísima Concepción.

COMUNA : RIO CLARO
Pfanos: 7 y 13

RIO LONTUE
CANAL PURISIMA CONCEPCION
DERIVADO 2. MERCEDES-PURISIMA

(continuación)



(f) Riega por Sistema de Derrames Los Guindos (Río Claro)

COMUNA : RIO CLARO

CUENCA: RIO MATAQUITO
SUB CUENCA : RIO LONTUE
SUB SUB CUENCA:

FUENTE: RIO LONTUE 1/2
CANAL MATRIZ: PURISIMA CONCEPCION
CANAL DERIVADO: 2.MERCEDES PURISIMA
CANALSUB DERIVADO:

ENCUESTA N°	COMUNA ROL SII	NOMBRE DEL PROPIETARIO NOMBRE DEL PREDIO	ACCIONES	U S O	SUP.(Hd) VOL.	Lugar inscripcion Fs. N° Año
1269	Río Claro 21-183	Steiner Hammerli , Walter Alfred Reserva Río Claro (f)	s/inf	R	8,00 16.500	s/inf
1270	Río Claro 21-10	Steiner Hammerli , Elisabeth Santa Elisa	"	R	15,00 16.500	"
1271	Río Claro 21-104	Moya Bobadilla, Juan Bautista (g) Parcela 72 Las Mercedes	"	R	7,00 16.500	"
1272	Río Claro 21-101	Poblete vda. de Muñoz Eliana (g) Parcela 69 Las Mercedes	"	R	7,00 16.500	"
1273	Río Claro 21-105	Moya Corvalán, Miguel Angel (g) Parcela 73 Las Mercedes	"	R	7,00 16.500	"
1274	Río Claro 21-102	Leal Lineros, Osvaldo Enrique (g) Parcela 70 Las Mercedes	"	R	7,00 16.500	"
1275	Río Claro 21-106	Torres Reyes, Arturo Guillermo Parcela 74 Las Mercedes	"	R	13,10 16.500	"
1276	Río Claro 21-107	Moya Bobadilla, Nivaldo Jesús Parcela 75 Las Mercedes	"	R	12,20 16.500	"
1277	Río Claro 21-108	Morales Sepúlveda, Deliseo Humberto Parcela 76 Las Mercedes	"	R	12,00 16.500	"
1278	Río Claro 21-109	Mora López, Maximiliano Parcela 77 Las Mercedes	"	R	13,50 16.500	"
1279	Río Claro 21-117	Gutiérrez Morales, Jaime y Sergio Parcela 85 Las Mercedes	"	R	12,10 16.500	"
1280	Río Claro 21-116	Martínez Martínez, Alfredo Hernán Parcela 84 Las Mercedes	"	R	12,00 16.500	"
1281	Río Claro 21-115	Morales Morales, Luis Hernán Parcela 83 Las Mercedes	"	R	12,50 16.500	"
1282	Río Claro 21-59	Matte Velasco, Rafael (h) Parcela 27 Las Mercedes	"	R	8,00 16.500	"
1283	Río Claro 21-58	Lazo Vidal, Sergio Domingo Parcela 26 Las Mercedes	"	R	12,30 16.500	"
1284	Río Claro 21-57	Bravo Figueroa. Osvaldo Marcelo Parcela 25 Las Mercedes	"	R	17,00 16.500	"
(f)	Riega por	Canal Donoso (Río Claro del Maule)				
(g)	Riega por	Canal Mercedes (Río Claro del Maule)				
(h)	Riega por	Sub.der.2.2. El Manzano, Canal Purísima Concepción				

CUENCA: RIO MATAQUITO

FUENTE: RIO LONTUE

2/2

SUB CUENCA: RIO LONTUE

CANAL MATRIZ: PURISIMA CONCEPCION

CANAL DERIVADO: 2. MERCEDES PURISIMA

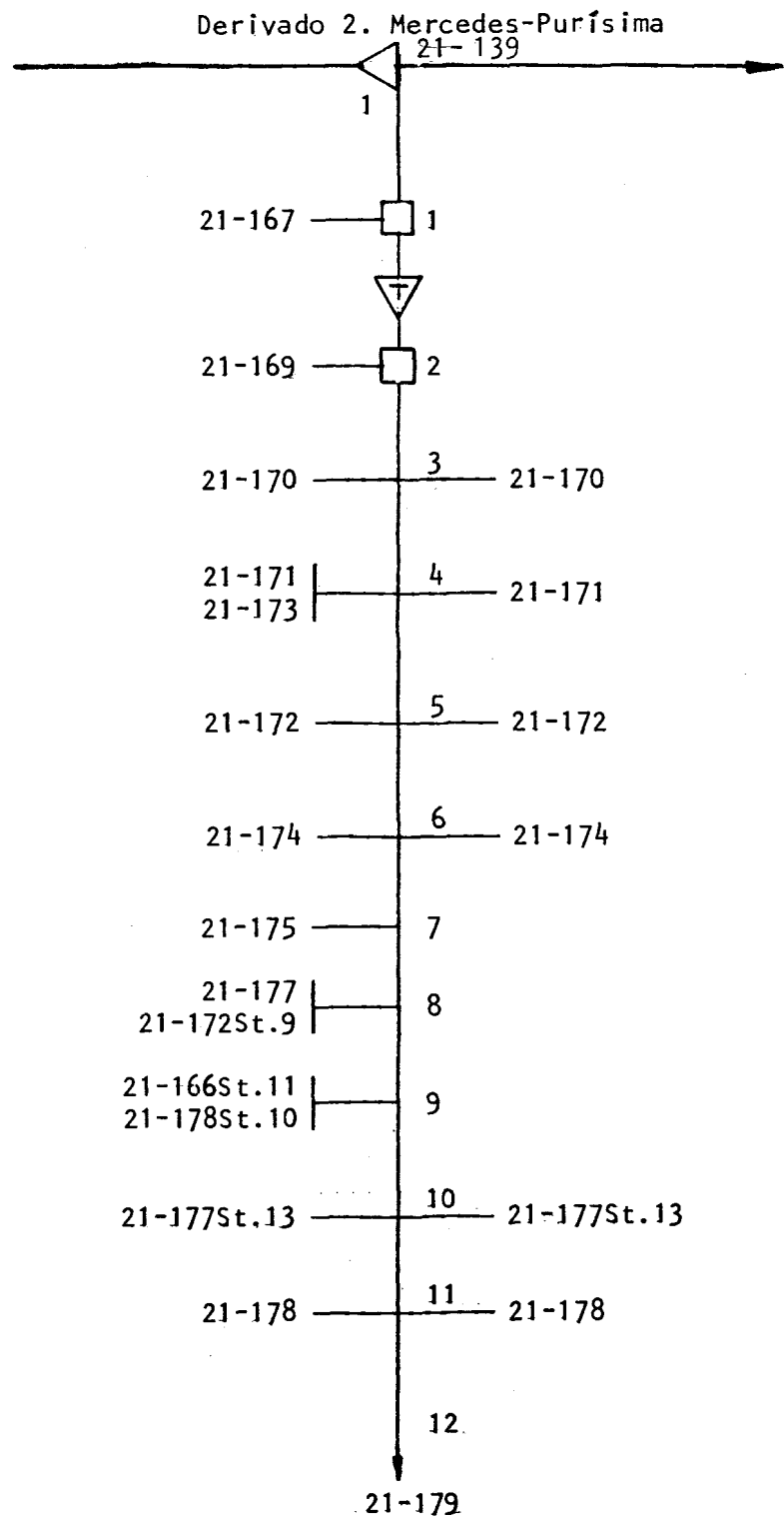
SUB SUB CUENCA:

CANAL SUB DERIVADO:

ENCUESTA N°	COMUNA ROL SII	NOMBRE DEL PROPIETARIO NOMBRE DEL PREDIO	ACCIONES	U S O	SUP.(Hd) VOL.	Lugar inscripcion Fs. N° Año
1285	Río Claro 21-52	Pérez Salas, Manuel Jesús Parcela 20 Las Mercedes	s/inf	R	12,30 16.500	s/inf
1286	Río Claro 21-53	Mora López, Reinaldo del Carmen Parcela 21 Las Mercedes	"	R	12,40 16.500	"
1287	Río Claro 21-56	Muñoz Vilo, Juan Antonio Parcela 24 Las Mercedes	"	R	11,70 16.500	"
1288	Río Claro 21-55	Muñoz Martínez, Manuel Salvador Parcela 23 Las Mercedes	"	R	11,70 16.500	"
1289	Río Claro 21-54	Galleguillos Campos, Luis Alberto Parcela 22 Las Mercedes	"	R	11,80 16.500	"
1290	Río Claro 21-47	Olea Pizarro, Ana María Parcela 15 Las Mercedes	"	R	10,80 16.500	"
1291	Río Claro 21-42	Molina Marín, Joaquín Parcela 10 Las Mercedes	"	R	10,30 16.500	"
1292	Río Claro 21-41	Tapia Lazo, Genaro (f) Parcela 9 Las Mercedes	"	R	4,00 16.500	"
1293	Río Claro 21-43	Tapia Ríoseco, Octavio Parcela 11 Las Mercedes	"	R	10,00 16.500	"
1294	Río Claro 21-51	Venegas Guajardo, Rosa Aurelia Parcela 19 Las Mercedes	"	R	10,00 16.500	"
1295	Río Claro 21-50	Ramírez Meneses Sergio Parcela 18 Las Mercedes	"	R	10,00 16.500	"
1296	Río Claro 21-49	Ramírez Meneses, Sergio Parcela 17 Las Mercedes	"	R	10,00 16.500	"
1297	Río Claro 21-48	Albornoz Bustos, José Aníbal Parcela 16 Las Mercedes	"	R	10,10 16.500	"
1298	Río Claro 21-46	Olea Pizarro, Ana María Parcela 14 Las Mercedes	"	R	9,90 16.500	"
1299	Río Claro 21-45	Dé Marchena Guzmán Isaac Parcela 13 Las Mercedes	"	R	8,50 16.500	"
1300	Río Claro 21-44	Molina Marín, Joaquín Parcela 12 Las Mercedes	"	R	8,00 16.500	"
(f)	Riega por	Sistema de Derrames Los Guindos (Río Claro)				

RIO LONTUE
CANAL PURISIMA CONCEPCION
SUB-DERIVADO 2.1. TRANQUE SANTA ROSA

Acciones: -
Hás.Reg.: 132,60
Regantes: 15



CUENCA: RIO MATAQUITO
 SUB CUENCA : RIO LONTUE
 SUB SUB CUENCA:

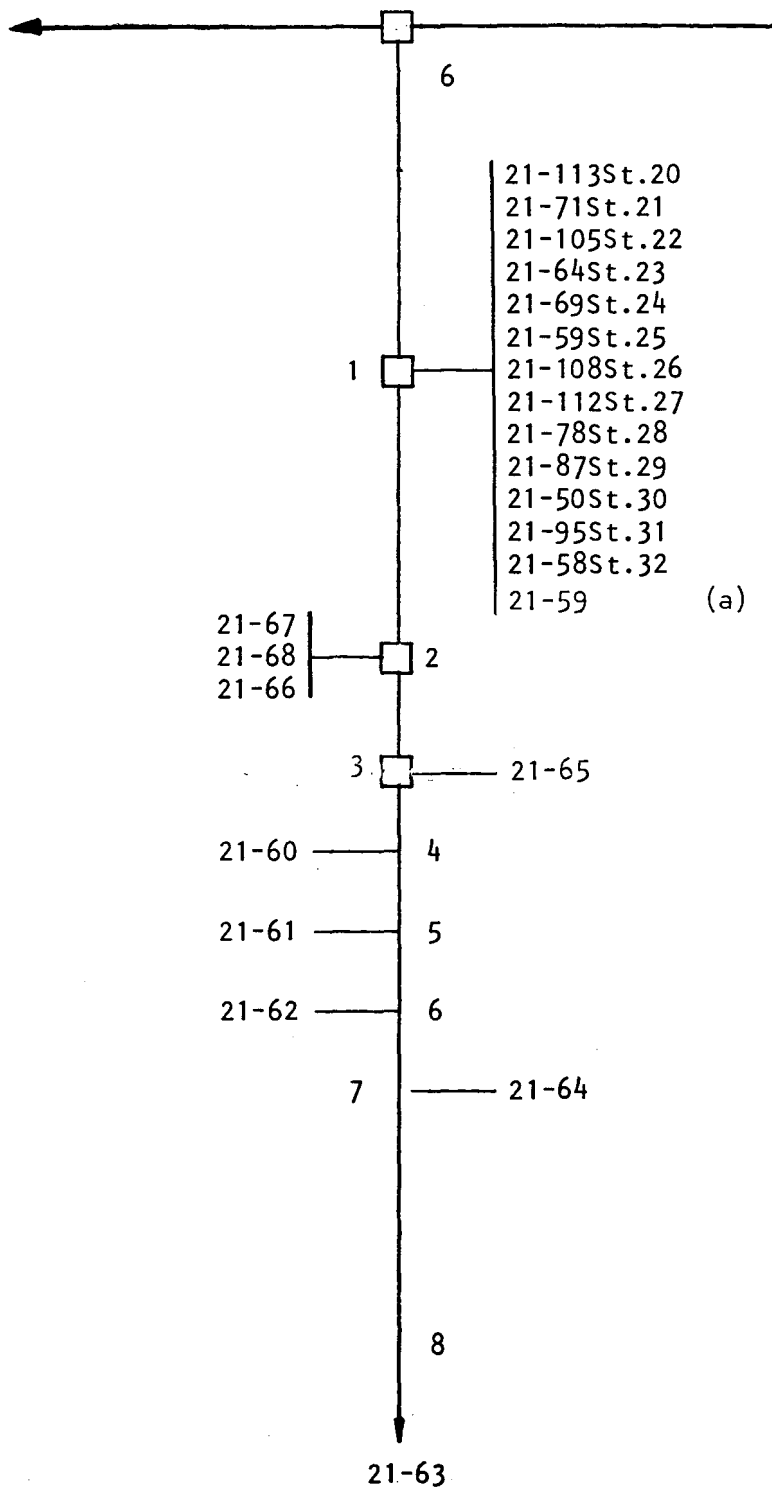
FUENTE : RIO LONTUE 1/1
 CANAL MATRIZ : PURISIMA CONCEPCION
 CANAL DERIVADO : 2.1. TRANQUE SANTA ROSA
 CANAL SUB DERIVADO :

ENCUESTA N°	COMUNA ROL SII	NOMBRE DEL PROPIETARIO NOMBRE DEL PREDIO	ACCIONES	U S O	SUP.(Hd) VOL.	Lugar inscripcion Fs. N° Año
1301	Río Claro 21-167	Guajardo Díaz, Carlos Arturo Parcela 15 Río Claro	s/inf	R	7,00 16.500	s/inf
1302	Río Claro 21-169	Hormazábal Hormazábal, Aníbal Parcela 17 Sta. Rosa	"	R	15,00 16.500	"
1303	Río Claro 21-170	Rojas Gallardo, Héctor Gabriel Río Claro	"	R	12,00 16.500	"
1304	Río Claro 21-171	Infante Herrera, Pablo Parcela 13 Río Claro	"	R	12,00 16.500	"
1305	Río Claro 21-173	Dote Sepúlveda, Enrique Fernando Parcela 19 Santa Rosa	"	R	12,50 16.500	"
1306	Río Claro 21-172	Infante Herrera, Pablo Parcela 20 Río Claro	"	R	12,00 16.500	"
1307	Río Claro 21-174	Morales Sepúlveda, Alfonso Juan Parcela 21 Río Claro	"	R	12,00 16.500	"
1308	Río Claro 21-175	Varas Vásquez, Evaristo Segundo Parcela 23 Río Claro	"	R	12,10 16.500	"
1309	Río Claro 21-177	Henríquez Henríquez, Juan de Dios Parcela 24 Sta Rosa	"	R	13,00 16.500	"
1310	Río Claro 21-172st9	Oyarce Lorca, Luis Ernesto Sitio 9 Río Claro	"	R	0,50 16.500	"
1311	Río Claro 21-166st11	Oyarce Lorca, Juan Miguel Sitio 11 Río Claro	"	R	0,50 16.500	"
1312	Río Claro 21-178st10	Oñate Araneda, Fernando Sitio 10 Río Claro	"	R	0,50 16.500	"
1313	Río Claro 21-177st13	Henríquez Henríquez, Juan de Dios Sitio 13 Río Claro	"	R	0,50 16.500	"
1314	Río Claro 21-178	Oñate Araneda Fernando Parcela 49 Río Claro	"	R	11,30 16.500	"
1315	Río Claro 21-179	Oyarce González, Luis Segundo Parcela 22 Río Claro	"	R	11,70 16.500	"

RIO LONTUE
CANAL PURISIMA CONCEPCION
SUB-DERIVADO 2.2. EL MANZANO

Acciones: -
Hás.Reg.: 78,18
Regantes: 23

Derivado 2. Mercedes Purísima



COMUNA : RIO CLARO
Plano: 13

(a) Riega por Der. 2 Mercedes Purísima, Canal Purísima Concepción

CUENCA: RIO MATAQUITO
 SUB CUENCA : RIO LONTUE
 SUB SUB CUENCA:

FUENTE : RIO LONTUE
 CANAL MATRIZ : PURISIMA CONCEPCION
 CANAL DERIVADO : 2.2. EL MANZANO
 CANAL SUB DERIVADO :

ENCUESTA N°	COMUNA ROL SII	NOMBRE DEL PROPIETARIO NOMBRE DEL PREDIO	ACCIONES	U S O	SUP.(Hd) VOL.	Lugar inscripcion Fs. N° Año
1316	Río Claro 21-113St.20	Parraguéz Cornejo, Floridor Segundo Sitio 20 Las Mercedes	s/inf.	R	0,50 16.500	s/inf.
1317	Río Claro 21-71St.21	Muñoz Zagal, José Abraham Sitio 21 Las Mercedes	"	R	0,40 16.500	"
1318	Río Claro 21-105St.22	Moya Corvalán, Miguel Angel Sitio 22 Las Mercedes	"	R	0,40 16.500	"
1319	Río Claro 21-64St.23	Navarro Gutiérrez, Sergio Antonio Sitio 23 Las Mercedes	"	R	0,40 16.500	"
1320	Río Claro 21-69St.24	Tapia Venegas, Luis Gastón Sitio 24 Las Mercedes	"	R	0,40 16.500	"
1321	Río Claro 21-59St.25	Matte Velasco, Rafael Sitio 25 Las Mercedes	"	R	0,40 16.500	"
1322	Río Claro 21-108St.26	Morales Sepúlveda, Deliseo Humberto Sitio 26 Las Mercedes	"	R	0,36 16.500	"
1323	Río Claro 21-112St.27	Bravo Herrera, José Alamiro Sitio 27 Las Mercedes	"	R	0,40 16.500	"
1324	Río Claro 21-78St.28	Mora López, Pedro Vidal Sitio 28 Las Mercedes	"	R	0,36 16.500	"
1325	Río Claro 21-87St.29	Gajardo Salas, Ruperto Antonio Sitio 29 Las Mercedes	"	R	0,50 16.500	"
1326	Río Claro 21-50St.30	Bravo Figueroa, José Heriberto Sitio 30 Las Mercedes	"	R	0,36 16.500	"
1327	Río Claro 21-95St.31	González González, Juan Bautista Sitio 31 Las Mercedes	"	R	0,40 16.500	"
1328	Río Claro 21-58St.32	Lazo Vidal, Sergio Domingo Sitio 32 Las Mercedes	"	R	0,50 16.500	"
1282	Río Claro 21-59	Matte Velasco, Rafael (a) Parcela 27 Las Mercedes	"	R	0,80 16.500	"
1329	Río Claro 21-67	Moya Corvalán, Jaime Parcela 35 Las Mercedes	"	R	7,70 16.500	"
1330	Río Claro 21-68	Gómez Carreño, Pedro Juan Parcela 36 Las Mercedes	"	R	8,50 16.500	"
(a)	Riega por	Der. 2. Mercedes Purísima, Canal Purísima Concepción				

CUENCA: RIO MATAQUITO

FUENTE: RIO LONTUE

2/2

SUB CUENCA: RIO LONTUE

CANAL MATRIZ: PURISIMA CONCEPCION

CANAL DERIVADO: 2.2. EL MANZANO

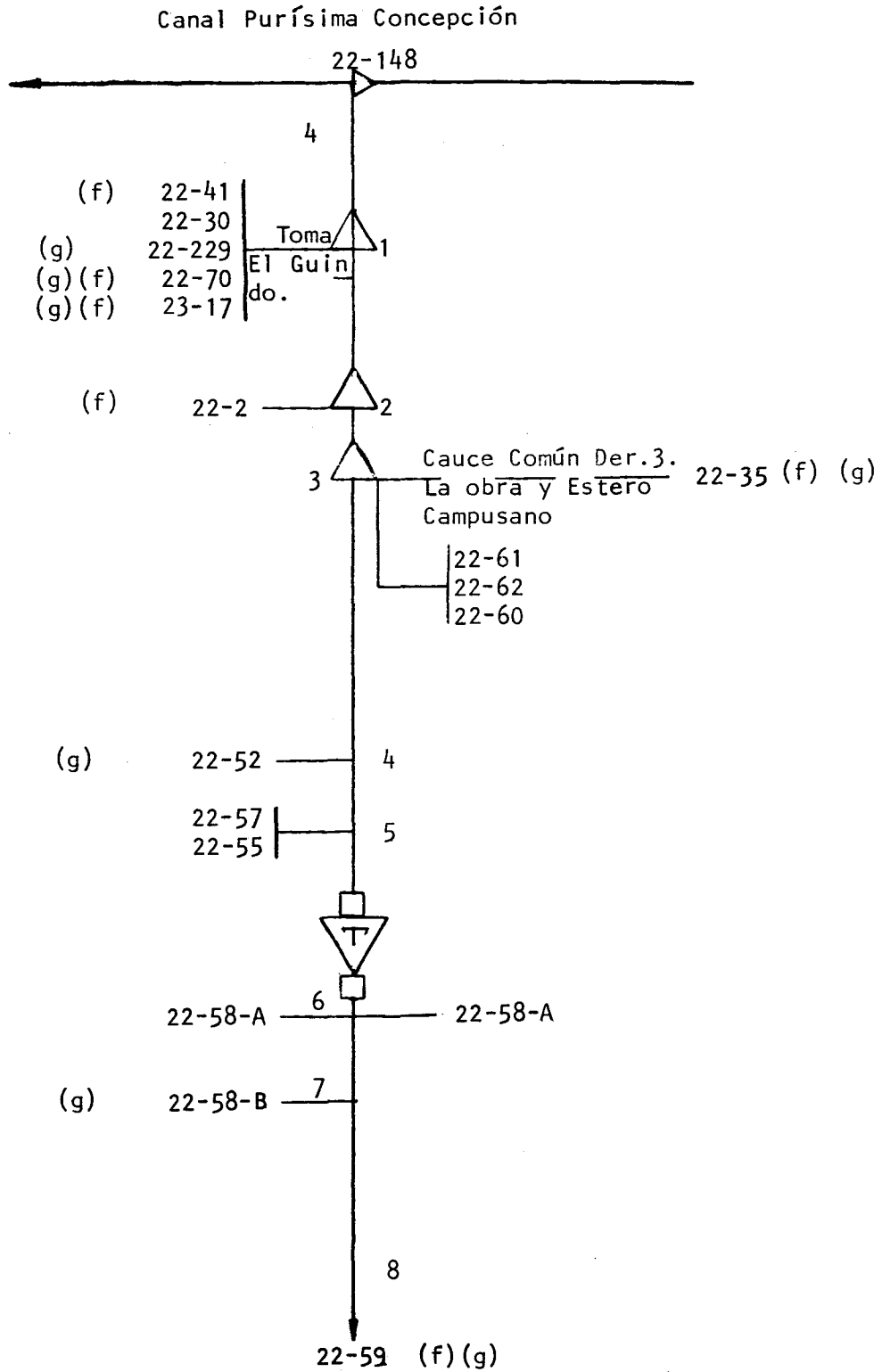
SUB SUB CUENCA:

CANAL SUB DERIVADO:

ENCUESTA N°	COMUNA ROL SI.	NOMBRE DEL PROPIETARIO NOMBRE DEL PREDIO	ACCIONES	U S O	SUP.(Hd) VOL.	Lugar inscripcion Fs. N° Año
1331	Río Claro 21-66	Oyarce Muñoz, Luis Bernardo Parcela 34 Las Mercedes	s/inf.	R	7,80 16.500	s/inf.
1332	Río Claro 21-65	Ayala Morales, Carlos Humberto Parcela 33 Las Mercedes	"	R	8,00 16.500	"
1333	Río Claro 21-60	Azócar Cabezas, Miguel Orlando Parcela 28 Las Mercedes	"	R	7,90 16.500	"
1334	Río Claro 21-61	Gutiérrez Morales, Jaime Jesús Parcela 29 Las Mercedes	"	R	7,90 16.500	"
1335	Río Claro 21-62	Gutiérrez Morales, Jorge Mario Parcela 30 Las Mercedes	"	R	7,90 16.500	"
1336	Río Claro 21-64	Navarro Gutiérrez, Sergio Antonio Parcela 32 Las Mercedes	"	R	8,50 16.500	"
1337	Río Claro 21-63	Gutiérrez Morales, Sergio Enrique Parcela 31 Las Mercedes	"	R	7,80 16.500	"

RIO LONTUE
CANAL PURISIMA CONCEPCION
DERIVADO 3. LA OBRA

Acciones: -
Hás.Reg.: 969,0
Regantes: 16



(f) Riega por Sistema Canales del Río Claro
(g) Riega por Canal Maule Norte

COMUNA : RIO CLARO
Planos: 12,13 y 18

CUENCA: RIO MATAQUITO

FUENTE: RIO LONTUE

1/1

SUB CUENCA: RIO LONTUE

CANAL MATRIZ: PURISIMA CONCEPCION

CANAL DERIVADO: 3. LA OBRA

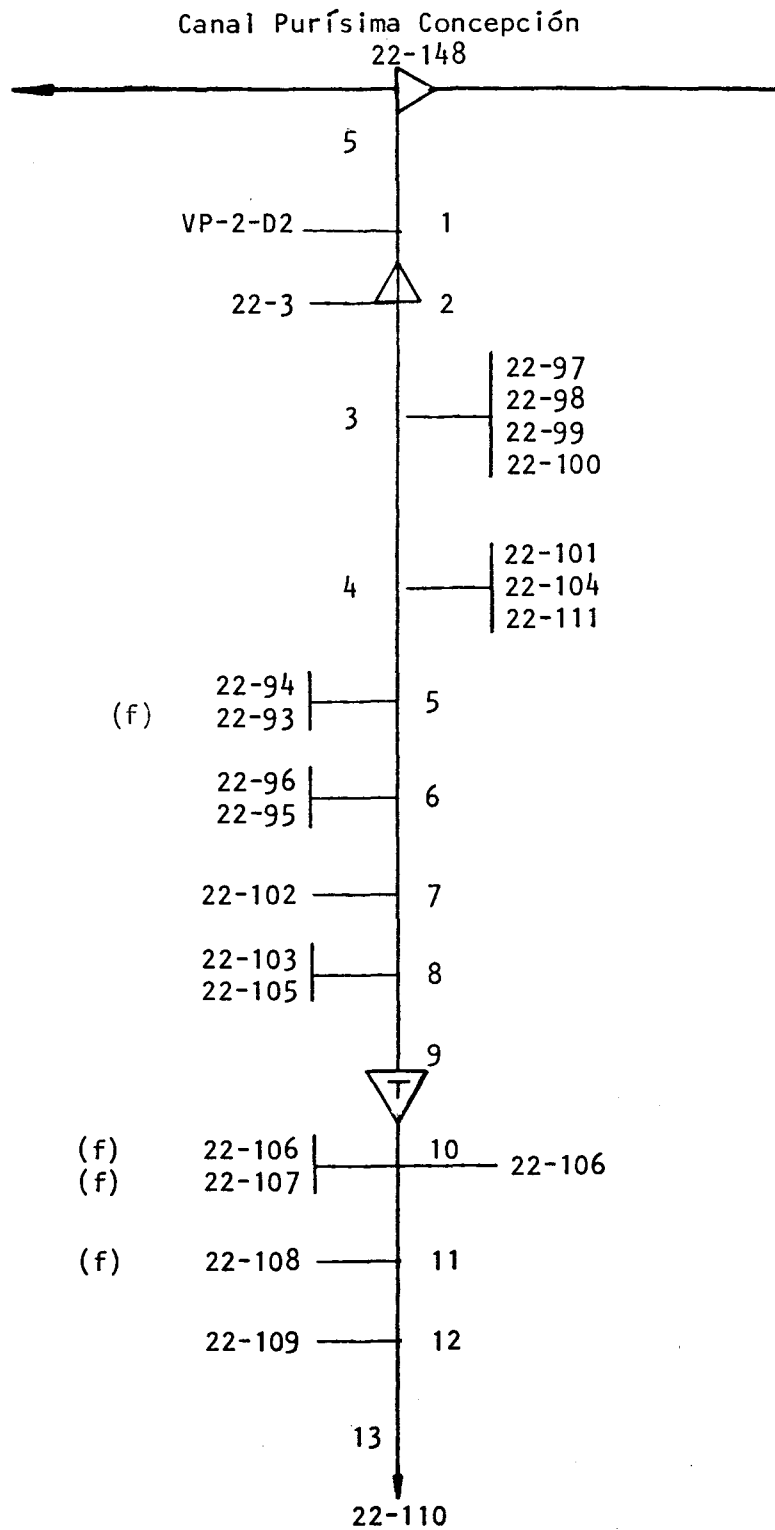
SUB SUB CUENCA:

CANAL SUB DERIVADO:

ENCUESTA N°	COMUNA ROL SII	NOMBRE DEL PROPIETARIO NOMBRE DEL PREDIO	ACCIONES	U S O	SUP.(Hd) VOL.	Lugar inscripcion Fs. N° Año
1338	Río Claro 22-41	Alvarez Cáceres, María Elisa El Montecillo (f)	6,00	R	50,00 16.500	CBR. de Molina 9vta. 7 1970
1339	Río Claro 22-30	Aragón Peralta, Ronaldo El Maqui	s/inf.	R	08,00 16.500	s/inf.
1340	Río Claro 22-229	Torres Zuñiga, Filadelfo José (g) El Maqui	"	R	108,00 16.500	"
1341	Río Claro 22-70	Calossi Bruzzone Aldo (f) (g) Fundo Sta. Teresa	"	R	100,00 16.500	"
1342	Río Claro 23-17	Vega Ríos, José Antonio (f) (g) El Alamo Chico	"	R	90,00 16.500	"
1343	Río Claro 22-2	Pérez Canto Sáez, Gonzalo (f) Chica Estancia	"	R	100,00 16.500	"
1344	Río Claro 22-35	Scagliotti Barbano, Pablo (f)(g) Fundo La Obra	"	R	45,00 16.500	"
1345	Río Claro 22-61	Gutiérrez Pereira, Bernardo Parcela 1 La Obra	"	R	23,00 16.500	"
1346	Río Claro 22-62	Mondaca Valenzuela, Víctor Parcela San Antonio	"	R	18,00 16.500	"
1347	Río Claro 22-60	González González, Sergio Orlando Parcela 2 La Obra	"	R	12,00 16.500	"
1348	Río Claro 22-52	Salas Besa, María Angélica (g) Fundo Algarrobito	"	R	80,00 16.500	"
1349	Río Claro 22-57	Alarcón Mardones, Librado Parcela 1 El Sauce	"	R	20,00 16.500	"
1350	Río Claro 22-55	Salas Besa, María Angélica Parcela La Obra	"	R	30,00 16.500	"
1351	Río Claro 22-58 A	Salas Espinoza Jaime Fernando y Salas Espinoza Raúl Andrés Hijuela 3 Fdo. La Obra (Parte-A)	"	R	40,00 16.500	"
1352	Río Claro 22-58 B	Moreno Urzúa, Nicolás (g) Hijuela 3 Fdo. La Obra (Parte-B)	"	R	65,00 16.500	"
1353	Río Claro 22-59	Salas Besa, María Angélica (f)(g) Las Tórtolas	"	R	80,00 16.500	"
(f)	Riega por	Sistemas de Canales del Río Claro del Maule				
(g)	Riega por	Canal Maule Norte (Río Maule)				

RIO LONTUE
CANAL PURISIMA CONCEPCION
DERIVADO 4. LOS AROMOS

Acciones: -
Hás.Reg.:307,10
Regantes: 24



(f) Riega por Canal Los Aromos del Río Claro de Maule

COMUNA: RIO CLARO
Plano: 13

CUENCA: RIO MATAQUITO

FUENTE: RIO LONTUE

1/2

SUB CUENCA: RIO LONTUE

CANAL MATRIZ: PURISIMA CONCEPCION

SUB SUB CUENCA:

CANAL DERIVADO: 4. LOS AROMOS

CANAL SUB DERIVADO:

ENCUESTA N°	COMUNA ROL SII	NOMBRE DEL PROPIETARIO NOMBRE DEL PREDIO	ACCIONES	U S O	SUP.(Hd) VOL.	Lugar inscripcion Fs. N° Año
1354	Río Claro VP-2-D2 22-36 E.T. 22-37 E.T.	Varios Propietarios Según Nómima (Bajo Los Ponce) Soto Rojas, Domingo Guajardo Contreras Arturo Toledo Moya Arnoldo Luis Mejías Escobar, Segundo	s/inf	R	16.500 0.50 0.50 0.70 0.50	s/inf
1355	Río Claro 22-3	Bertucci Castelletti Juan El Aromo	"	R	68,00 16.500	"
1356	Río Claro 22-97	Illanes Lorca, Luis Antonio Parcela 9 El Aromo	"	R	14,90 16.500	"
1357	Río Claro 22-98	Soc. Compañía de Inversiones Aquela- Parcela 10 El Aromo /rre Ltda.	"	R	14,70 16.500	"
1358	Río Claro 22-99	Soc. Compañía de Inversiones Aquela- Parcela 11 El Aromo /ree Ltda.	"	R	12,00 16.500	"
1359	Río Claro 22-100	Soc. Compañía de Inversiones Aquela- Parcela 12 El Aromo /ree Ltda.	"	R	11,80 16.500	"
1360	Río Claro 22-101	Vargas Hernández, Luis Enrique Parcela 13 El Aromo	"	R	13,00 16.500	"
1361	Río Claro 22-104	Cetty D'Andurain, José Luis Parcela 16 El Aromo	"	R	18,00 16.500	"
1362	Río Claro 22-111	Leal Muñoz, Armando Agenor Parcela 23 El Aromo	"	R	15,00 16.500	"
1363	Río Claro 22-94	Suc. Carlos Jara Moraga Parcela 6 El Aromo	"	R	11,00 16.500	"
1364	Río Claro 22-93	Robles Oregón, Héctor Osvaldo (f) Parcela 5 El Aromo	"	R	6,00 16.500	"
1365	Río Claro 22-96	Encina Soto, José Nolberto Parcela 8 El Aromo	"	R	11,00 16.500	"
1366	Río Claro 22-95	Soto Salinas, Hernán Parcela 7 El Aromo	"	R	11,00 16.500	"
1367	Río Claro 22-102	González González, Jaime Parcela 14 El Aromo	"	R	10,00 16.500	"
(f)	Riega por	Canal Los Aromos del Río Claro del Maule				

CUENCA: RIO MATAQUITO

FUENTE: RIO LONTUE

2/2

SUB CUENCA: RIO LONTUE

CANAL MATRIZ: PURISIMA CONCEPCION

CANAL DERIVADO: 4. LOS AROMOS

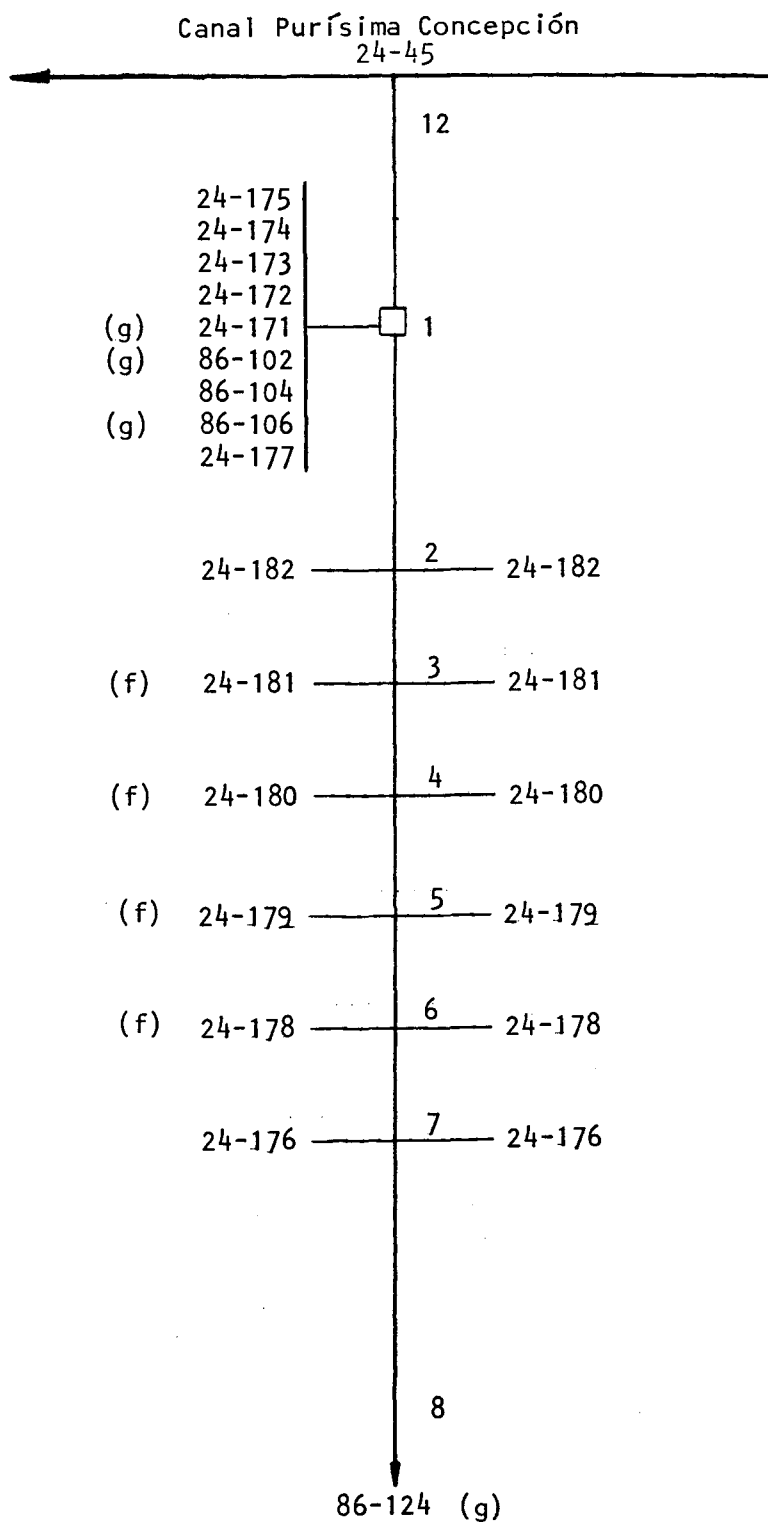
SUB SUB CUENCA:

CANAL SUB DERIVADO:

ENCUESTA N°	COMUNA ROL SII	NOMBRE DEL PROPIETARIO NOMBRE DEL PREDIO	ACCIONES	U S O	SUP.(Hd) VOL.	Lugar inscripcion Fs. N° Año
1368	Río Claro 22-103	Cetty D'Andurain José Luis Parcela 15 El Aromo	s/inf	R	20,00 16.500	s/inf
1369	Río Claro 22-105	Cetty D'Andurain José Luis Parcela 17 El Aromo	"	R	23,00 16.500	"
1370	Río Claro 22-106	Yáñez Oyanedel, Roberto Arturo (f) Parcela 8 El Aromo	"	R	5,00 16.500	"
1371	Río Claro 22-107	Hernández Torres, Prudencio (f) Parcela 19 El Aromo	"	R	5,00 16.500	"
1372	Río Claro 22-108	Pinto Mardones Ernesto (f) Parcela 20 El Aromo	"	R	3,50 16.500	"
1373	Río Claro 22-109	Hernández Torres, Clorindo Parcela 21 Los Aromos	"	R	17,00 16.500	"
1374	Río Claro 22--110	Suc. Neftalí Robles Aragón Parcela 22 El Aromo	"	R	15,00 16.500	"
(f)	Riega por	Canal Los Aromos (Río Claro del Maule)				

RIO LONTUE
CANAL PURISIMA CONCEPCION
DERIVADO 5. LOS MAQUIS

Acciones: -
Hás.Reg.: 246,67
Regantes: 16



(g) Riega por Canal San Rafael
(f) Riega por Derrames de Canales Río Claro

COMUNA : RIO CLARO
Pianos: 19 y 25

CUENCA: RIO MATAQUITO

FUENTE: RIO LONTUE

1/1

SUB CUENCA: RIO LONTUE

CANAL MATRIZ: PURISIMA CONCEPCION

CANAL DERIVADO: 5. LOS MAQUIS

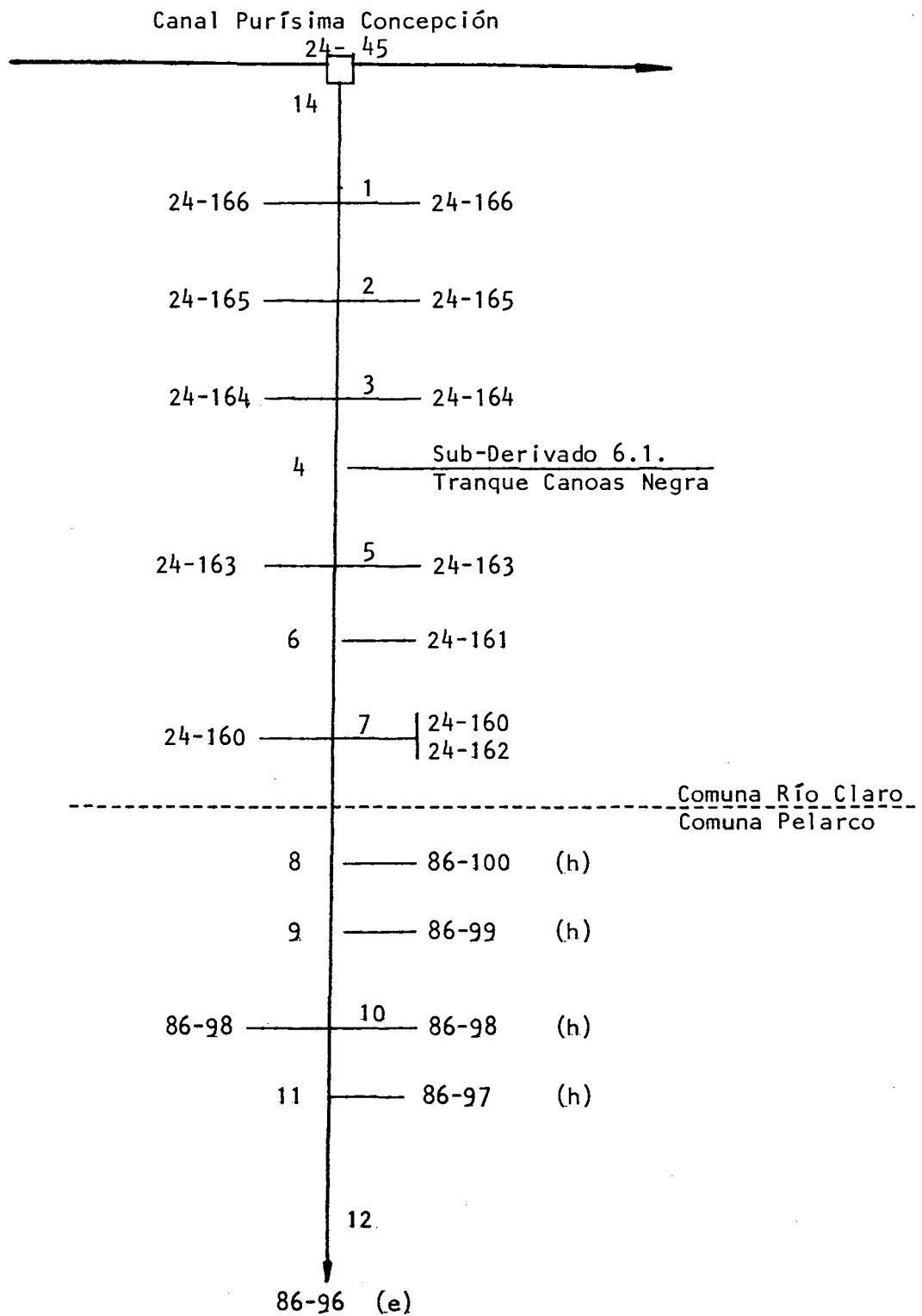
SUB SUB CUENCA:

CANALSUB DERIVADO:

ENCUESTA Nº	COMUNA ROL SII	NOMBRE DEL PROPIETARIO NOMBRE DEL PREDIO	ACCIONES	U S O	SUP.(Hd) VOL.	Lugar inscripcion Fs. Nº Año
1375	Río Claro 24-175	Alarcón Alarcón, José del Tránsito Parcela 50 Camarico	s/inf.	R	4,90 16.500	s/inf.
1376	Río Claro 24-174	Reyes Sánchez, Rafael Parcela 49 Camarico	"	R	4,50 16.500	"
1377	Río Claro 24-173	Quiroga Figueroa, Ismael Gonzalo Parcela 48 Camarico	"	R	15,00 16.500	"
1378	Río Claro 24-172	Díaz Díaz, Sergio Antonio Parcela 47 Camarico	"	R	14,70 16.500	"
1379	Río Claro 24-171	Rojas Canales, Juan Onofre (g) Parcela 46 Camarico	"	R	21,00 16.500	"
1380	Pelarco 86-102	Jara Quiñones, Mercedes Segundo (g) Parcela 16 Camarico	"	R	17,70 16.500	"
1381	Pelarco 86-104	Campos, Alejandro Parcela 18 Camarico	"	R	10,00 16.500	"
1382	Pelarco 86-106	Manríquez Navarrete, Octavio del Carmen" Parcela 20 Camarico (g)	"	R	18,00 16.500	"
1383	Río Claro 24-177	Silva Aránguiz, Santiago Parcela 40 Camarico	"	R	24,63 16.500	"
1384	Río Claro 24-182	Díaz Garay, Fernando Parcela 45 Camarico	"	R	27,01 16.500	"
1385	Río Claro 24-181	Fernández Martínez, Pascual Antonio Parcela 44 Camarico (f)	"	R	12,20 16.500	"
1386	Río Claro 24-180	García Bustos, Enrique del Carmen Parcela 43 Camarico (f)	"	R	14,00 16.500	"
1387	Río Claro 24-179	Alfaro Valenzuela, Rodrigo Segundo Parcela 42 Camarico (f)	"	R	18,00 16.500	"
1388	Río Claro 24-178	Salazar Navarrete, Roberto Segundo(f) Parcela 41 Camarico	"	R	17,90 16.500	"
1389	Río Claro 24-176	Albornoz Ibáñez, Raúl Parcela 39 Camarico	"	R	17,73 16.500	"
1390	Pelarco 86-124	Sims Lowen, Samuel (g) Parcela 38 Camarico	"	R	9,40 16.500	"
(g)	Riega por Canal San Rafael (Río Claro del Maule)					
(f)	Riega por Derrames de Limarí, (Río Claro del Maule)					

RIO LONTUE
CANAL PURISIMA CONCEPCION
DERIVADO 6. LOS SIFONES NORTE UNO

Acciones: -
Hás.Reg.: 174,41
Regantes: 12



(h) Riega por Canal Purísima Concepción, Matriz
(e) Riega por Sub-Derivado 6.1. Tranque Canoas Negras

COMUNA : RIO CLARO Y PELARCO
Planos: 19 y 25

CUENCA: RIO MATAQUITO
 SUB CUENCA : RIO LONTUE
 SUB SUB CUENCA:

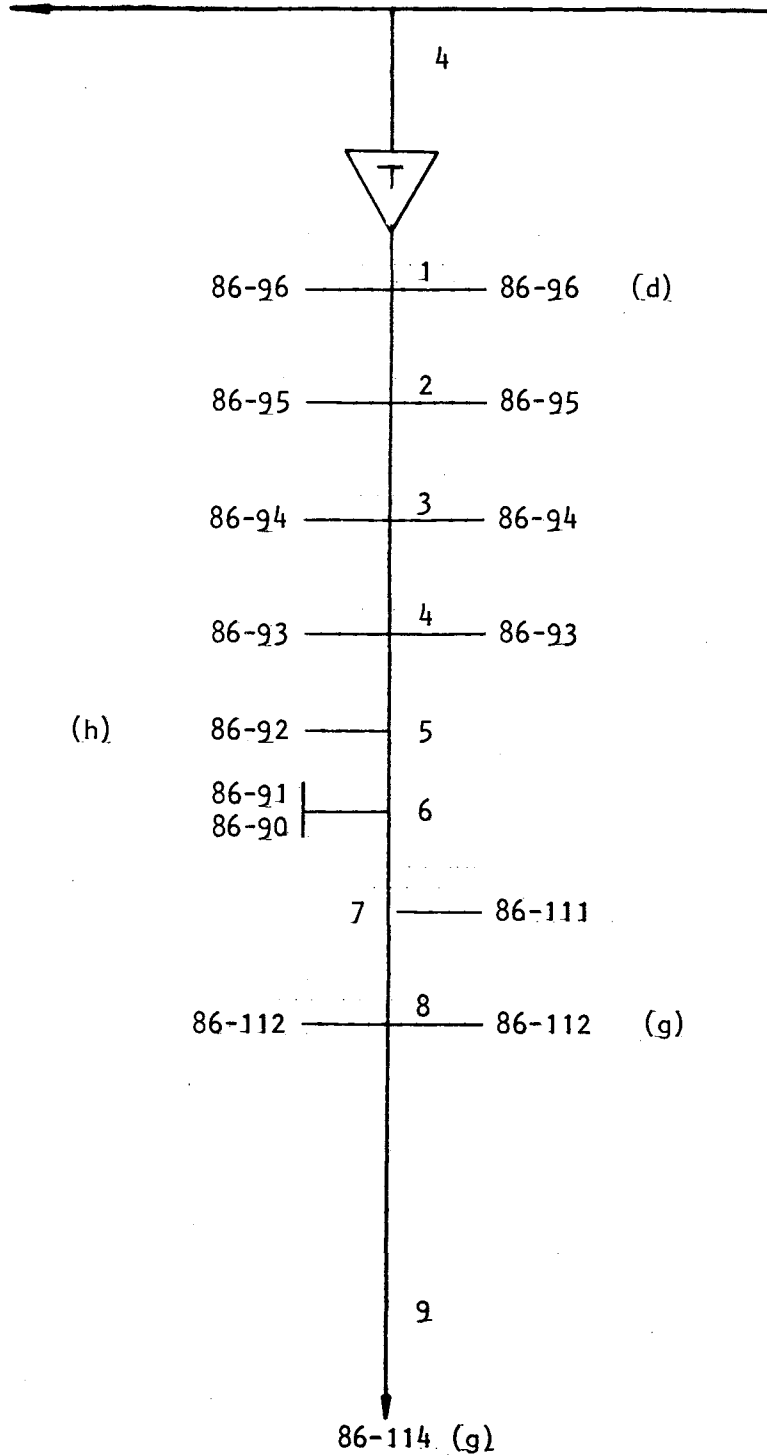
FUENTE : RIO LONTUE 1/1
 CANAL MATRIZ : PURISIMA CONCEPCION
 CANAL DERIVADO :
 CANAL SUB DERIVADO : 6.LOS SIFONES NORTE UNO

ENCUESTA N°	COMUNA ROL SII	NOMBRE DEL PROPIETARIO NOMBRE DEL PREDIO	ACCIONES	U S O	SUP.(Hd) VOL.	Lugar inscripcion Fs. N° Año
1391	Río Claro 24-166	Aliaga Martínez, Ramón Augusto Parcela 55 Camarico	s/inf	R	11,64 16.500	s/inf
1392	Río Claro 24-165	Arroz Arroz, José Parcela 56 Camarico	"	R	14,50 16.500	"
1393	Río Claro 24-164	Soc. Inmobiliaria Parque Automotora Parcela 57 Camarico	"	R	17,04 16.500	"
1394	Río Claro 24-163	González Valenzuela, José Leonardo Parcela 58 Camarico	"	R	16,05 16.500	"
1395	Río Claro 24-161	Olivares Montecinos , José Parcela 59 Camarico	"	R	18,89 16.500	"
1396	Río Claro 24-160	Soc. Inmobiliaria Parque Automotora Parcela 61 Camarico	"	R	18,88 16 500	"
1397	Río Claro 24 -162	Soc. Inmobiliaria Parque Automotora Parcela 60 Camarico	"	R	20,13 16.500	"
1092	Pelarco 86-100	Soc. Inmobiliaria Parque Automotora Parcela 14 Camarico (h)	"	R	12,58 16.500	"
1093	Pelarco 86-99	Herrera Torres , José Santiago (h) Parcela 13 Camarico	"	R	13,40 16.500	"
1094	Pelarco 86-98	Torres Zúñiga, Hugo Gustavo (h) Parcela 12 Pelarco	"	R	11,30 16.500	"
1095	Pelarco 86-97	Torres Zúñiga, Luis Ernesto (h) Parcela 11 Camarico	"	R	10,00 16.500	"
1358	Pelarco 86-96	Bravo González, Luis Alberto (e) Parcela 10 Camarico	"	R	10,00 16.500	"
(h) (e)	Riega por Canal Purísima Concepción, Matriz Riega por Canal Sub-Der.6.1. Tranque Canoas Negras					

RIO LONTUE
CANAL PURISIMA CONCEPCION
DERIVADO 6. LOS SIFONES NORTE UNO
SUB-DERIVADO 6.1. TRANQUE CANOAS NEGRAS

Acciones: -
Hás.Reg.: 123,50
Regantes: 10

Derivado 6. Los Sifones Norte Uno



(d) Riega por Derivado 6. Los Sifones Norte Uno, Canal Purísima Concepción.

(h) Riega por Canal Purísima Concepción, Matriz

(g) Riega por Canal San Rafael del Río Claro de Maule

COMUNA : PELARCO

Planos: 19 y 25

CUENCA: RIO MATAQUITO

FUENTE: RIO LONTUE

1/1

SUB CUENCA: RIO LONTUE

CANAL MATRIZ: PURISIMA CONCEPCION

CANAL DERIVADO: 6. LOS SIFONES NORTE UNO

SUB SUB CUENCA:

CANAL SUB DERIVADO: 6.1. TRANQUE CANOAS NEGRAS

ENCUESTA N°	COMUNA ROL SII	NOMBRE DEL PROPIETARIO NOMBRE DEL PREDIO	ACCIONES	U S O	SUP.(Há) VOL.	Lugar inscripcion Fs. N° Año
1358	Pelarco 86-96	Bravo González, Luis Alberto (d) Parcela 10 Camarico	s/inf	R	4,00 16.500	s/inf
1399	Pelarco 86-95	Díaz Avendaño, José Ernesto Parcela 9 Camarico	"	R	20,27 16.500	"
1400	Pelarco 86-94	Contreras Cepeda, Raúl José Parcela 8 Camarico	"	R	18,53 16.500	"
1401	Pelarco 86-93	Mendoza Corvalán, Osvaldo Antonio Parcela 7 Camarico	"	R	10,80 16.500	"
1101	Pelarco 86-92	Rosales Sánchez, Orlando (h) Parcela 6 Camarico	"	R	10,30 16.500	"
1402	Pelarco 86-91	Suc. Manuel Urrutia Aravena Parcela 5 Camarico	"	R	10,80 16.500	"
1403	Pelarco 86-90	Mejías Mejías, Héctor Guillermo Parcela 4 Camarico	"	R	12,00 16.500	"
1404	Pelarco 86-111	Soto Latorre, Oscar Vicente Parcela 25 Camarico	"	R	18,80 16.500	"
1405	Pelarco 86-112	Soto Latorre, Oscar Vicente (g) Parcela 26 Camarico	"	R	6,00 16.500	"
1406	Pelarco 86-114	Martínez Martínez, Francisco Antonio Parcela 28 Camarico (g)	"	R	12,00 16,500	"
(d)	Riega por Derivado 6. Los Sifones Norte Uno, Canal Purísima Concepción					
(h)	Riega por Canal Purísima Concepción, Matriz					
(g)	Riega por Canal San Rafael (Río Claro del Maule.)					

CANAL BUENA FEBOCATOMA N°8.-A.- Características Físicas

El canal se origina en la ribera izquierda del Río Lontué, el canal se inicia como cauce común con los Canales Buena Paz y Nuevo de Urzúa, esto es sólo por un corto trayecto, luego se separan.

El canal tiene una longitud de 13,10 km. posee 25 obras de arte.

El canal se origina frente al predio Rol 637-16 de Molina.

Obras de Arte

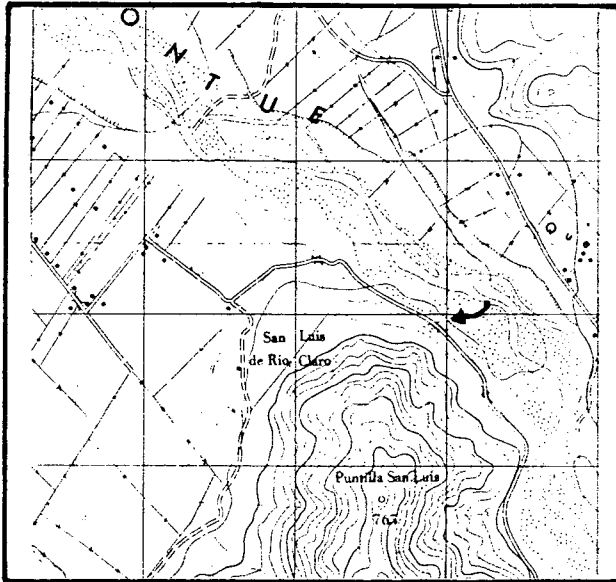
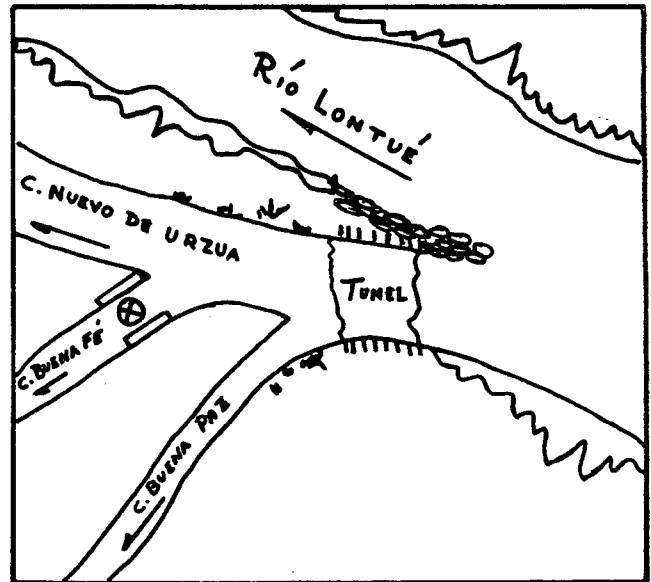
Canal Matriz	Túnel	Sifón	Canoa	Puente	Tubo	Marco	Compuerta	Total
Buena Fé	1	-	-	8	10	2	4	25

B.- Acciones en la Fuente y Distribución

Las acciones que le corresponden del Río Lontué son 1,02
No hay distribución legal de derechos en el canal.

C.- Constitución Legal

El canal está organizado sólo de hecho, y la directiva se encuentra presidida por don Juan Pavez Vilches. Reside en la parcela 37, Buena Fé Poniente.

RIO LONTUEFECHA ABRIL 1985CANAL BUENA FEBOCATOMA 8UBICACIONCROQUIS

DESCRIPCION DE LA BOCATOMA Se ubica frente al rol 637-16 de Molina; se complementa con una barrera de pedraplén que devía parte del cauce hacia la ribera izquierda del Río Lontué; el Canal se inicia como cauce común con los canales Buena Paz y Nuevo de Urzúa, esto es sólo por un corto trayecto, luego se separan. El canal Buena Fé, donde se realiza la separación, cuenta con una compuerta, con el fin de regular el caudal de entrada. El Acceso es por el camino al Yacal.

SECCION DE CONTROL Cuenta con dos compuertas, siendo la principal aquella que se ubica cerca de la bocatoma.

OBSERVACIONES El canal cuenta con 39 usuarios, los que están organizados sólo de hecho, como comunidad Canal Buena Fé. El Presidente es don Juan Pavez Vilches; él vive en la parcela 37. Buena Fé Poniente.

Las Acciones que le corresponden del Río Lontué son 1,02.

Este Canal tiene agua en abundancia, ya que además recibe derrames de canales que están más arriba.

El canal se representa en las láminas 8 y 14.

CUADRO RESUMEN

CUENCA RIO MATAQUITO

FUENTE RIO LONTUE

AFLUENTE DE RIO MATAQUITO

SUB-CUENCA RIO LONTUE

CANAL BUENA FE

SUB-SUB - CUENCA _____

CANAL MATRIZ	DERIVADO	SUB-DERIVADO	SUB-SUB DERIVADO	NUMERO DE REGANTES	NUMERO DE ENCUESTA	DOTACION m ³ /Hd/año	SUPERFICIE (Há)	LONGITUD DEL CANAL KM	Nº DE OBRAS DE ARTE	Nº DE OBRAS REGULACION
Buena Fé				39	31	16.500	351,26	13,10	25	-

RIO LONTUE
CANAL BUENA FE

Acciones:
Hás.Reg.: 351,26
Regantes: 39

Río Lontué

637-16

8

Toma Común Canales Nuevo de Urzúa, Buena Fé y Buena Paz

Canal Nuevo de Urzúa

Canal Buena Paz

613-20

613-75

613-76

613-74

613-72

613-21

613-66

613-73

613-70

613-67

(a) 614-7

613-69

613-68

613-65

613-77St.28

613-77

613-78

1

2

3

4

5

6

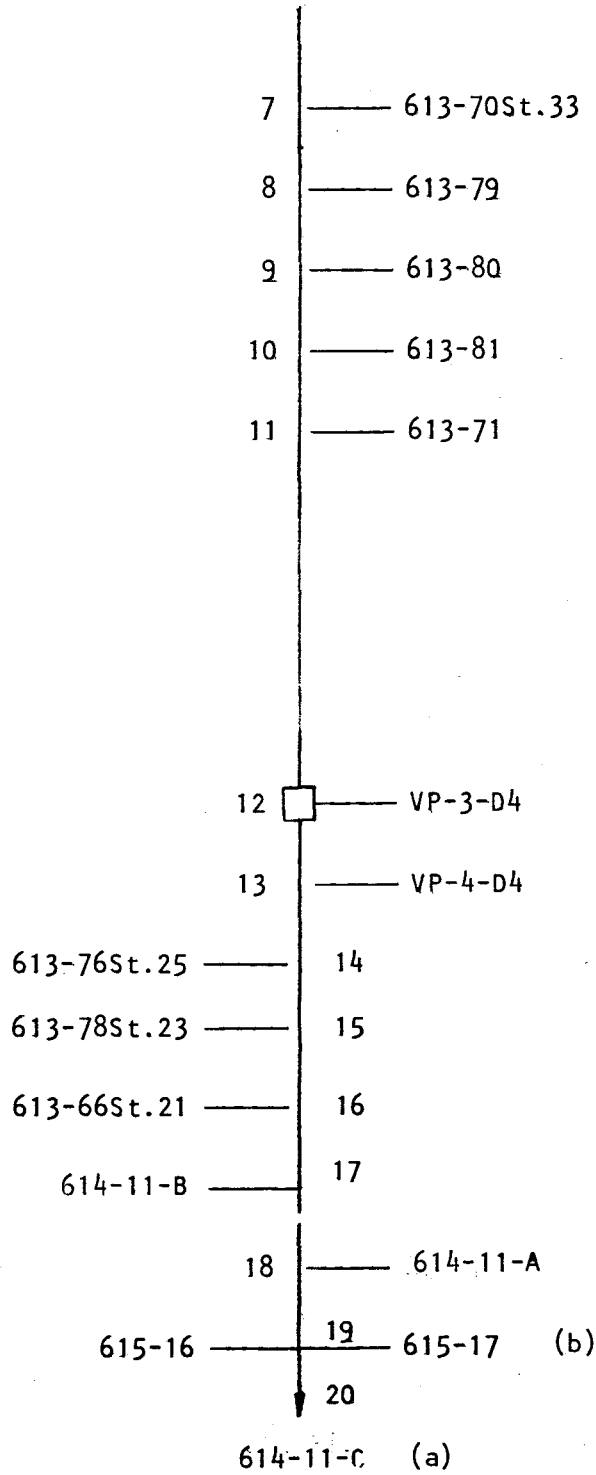
(continúa)

(a) Riega por Canal Cáceres

COMUNA : MOLINA
Planos: 8,14

RIO LONTUE
CANAL BUENA FE

(Continuación)



- (a) Riega por Canal Cáceres
- (b) Riega por Canal Vertiente La Higuera

COMUNA : MOLINA

CUENCA: RIO MATAQUITO
SUB CUENCA: RIO LONTUE
SUB SUB CUENCA:

FUENTE: RIO LONTUE
CANAL MATRIZ: BUENA FE
CANAL DERIVADO:
CANAL SUB DERIVADO:

ENCUESTA N°	COMUNA ROL SII	NOMBRE DEL PROPIETARIO NOMBRE DEL PREDIO	ACCIONES	U S O	SUP.(Hd) VOL.	Lugar inscripcion Fs. N° Año
59	Molina 613-20	Pezoa Reyes, Víctor Jaime María Auxiliadora	s/inf.	R	6,00 16.500	s/inf.
60	Molina 613-75	Muñoz Rosales, José Domingo Parcela 31, Buena Fé Poniente	"	R	13,34 16.500	"
61	Molina 613-76	Almenara Bordes, Daniel Parcela 32 Buena Fé Poniente	"	R	13,01 16.500	"
62	Molina 613-74	León Avendaño, Héctor Leonel y Morales Sepúlveda, Deliceo Humberto Parcela 30, Buena Fé Poniente	"	R	16,50 16.500	"
63	Molina 613-72	Peña Medel, Héctor Arturo Parcela 29, Buena Fé Poniente	"	R	19,00 16.500	"
64	Molina 613-21	Costa Domeisen, Hugo Reserva Buena Fé Poniente	"	R	65,00 16.500	"
65	Molina 613-66	Castillo López, Jorge Liro Parcela 22, Buena Fé Poniente	"	R	19,00 16.500	"
66	Molina 613-73	Peña Medel, Héctor Arturo Parcela 28, Buena Fé Poniente	"	R	16,00 16.500	"
67	Molina 613-70	Eben Oyanedel, Walter Parcela 26, Buena Fé Poniente	"	R	17,64 16.500	"
68	Molina 613-67	Paredes Pacheco, Luis Alamiro Parcela 23, Buena Fé Poniente	"	R	21,00 16.500	"
69	Molina 614-7	Fuenzalida Díaz, José Marcial (a) La Aurora, Camino Buena Fé	"	R	5,00 16.500	"
70	Molina 613-69	Parra Parra, José Osvaldo Parcela 25, Buena Fé Poniente	"	R	14,00 16.500	"
71	Molina 613-68	Morales Ortiz, Luis Hernán Parcela 24, Buena Fé Poniente	"	R	16,85 16.500	"
72	Molina 613-65	Comunidad Buena Fé Poniente Cancha de Fútbol	"	R	0,50 16.500	"
73	Molina 613-77St.28	Bravo Vergara, Rigoberto Antonio Sitio 28, Buena Fé Poniente	"	R	0,20 16.500	"
74	Molina 613-77	Almenara Bordes, Daniel Parcela 33, Buena Fé Poniente	"	R	12,50 16.500	"
(a)	Riega por Canal Cáceres.					

CUENCA: RIO MATAQUITO
 SUB CUENCA : RIO LONTUE
 SUB SUB CUENCA:

FUENTE : RIO LONTUE
 CANAL MATRIZ :BUENA FE
 CANAL DERIVADO :
 CANAL SUB DERIVADO :

2/3

ENCUESTA N°	COMUNA ROL SII	NOMBRE DEL PROPIETARIO NOMBRE DEL PREDIO	ACCIONES	U S O	SUP.(Hd) VOL.	Lugar inscripcion Fs. N° Año
75	Molina 613-78	Soc. Agrícola y Frutícola San Ramón Parcela 34, Buena Fé Poniente Ltda.	s/inf.	R	14,74 16.500	s/inf.
76	Molina 613-70St.33	Eben Oyanedel, Walter Sitio 33, Buena Fé Poniente	"	R	0,20 16.500	"
77	Molina 613-79	Jiménez D'Aquino, Raúl Alfio Parcela 35, Buena Fé Poniente	"	R	22,00 16.500	"
78	Molina 613-80	Acuña Vergara, Augusto del Carmen Parcela 36, Buena Fé Poniente	"	R	15,30 16.500	"
79	Molina 613-81	Pavez Vilches, Juan Manuel Parcela 37, Buena Fé Poniente	"	R	19,70 16.500	"
80	Molina 613-71	Paredes Pacheco, José Agenor Parcela 27, Buena Fé Poniente	"	R	12,00 16.500	"
81	Molina VP-3-D4 613-80St.31 613-68St.30 613-69St.29	Varios Propietarios Según Nómina Acuña Vergara, Augusto del Carmen Morales Ortiz, Luis Hernán / Parra Parra, José Osvaldo	"	R	16.500 0,20 0,15 0,15	"
82	Molina VP-4-D4 613-79St.27 613-81St.26 613-72St.24 613-78St.22 613-75St.18 614-14	Varios Propietarios Según Nómina "Buena Fé" Castillo Ortiz, Luis Germán Pavez Vilches, Juan Manuel Peña Medel, Héctor Arturo Vilches Guerrero, Luis Alberto Muñoz Rosales, José Domingo Escuela Básica Buena Fe Poniente	"	R	16.500 0,30 0,30 0,25 0,25 0,45 0,10	"
83	Molina 613-76St.25	Alveal Banales, Emilio Segundo Sitio 25, Buena Fé Poniente	"	R	1,20 16.500	"
84	Molina 613-78St.23	Sanhueza Ortiz, José Luis Sitio 23, Buena Fé Poniente	"	R	0,25 16.500	"
85	Molina 613-66St.21	Castillo López, Jorge Liro Sitio 21, Buena Fé Poniente	"	R	0,30 16.500	"
86	Molina 614-11-B	Aliste Véliz, Iriana del Carmen San Jorge, Camino Buena Fé	"	R	1,53 16.500	"
87	Molina 614-11-A	Pérez Contreras, Manuel San Jorge, Camino Buena Fé	"	R	1,00 16.500	"
88	Molina 615-16	Moya Robles, Darío Antonio Luis San Tomás, Camino Buena Fé	"	R	0,60 16.500	"

CUENCA : RIO MATAQUITO

FUENTE : RIO LONTUE

SUB CUENCA : RIO LONTUE

CANAL MATRIZ : BUENA FE

3/3

SUB SUB CUENCA :

CANAL DERIVADO :

CANAL SUB DERIVADO :

ENCUESTA N°	COMUNA ROL SII	NOMBRE DEL PROPIETARIO NOMBRE DEL PREDIO	ACCIONES	U S O	SUP.(Hd) VOL.	Lugar inscripcion Fs. N° Año
89	Molina 615-17	Moya Robles, Darío Antonio Luis (b) La Higuera, Buena Fé	s/inf.	R	0,75 16.500	s/inf.
90	Molina 614-11-C	Suc. Alamiro, Araya Acevedo (a) s/n	"	R	4,00 16.500	"
(a)	Riega por Canal Cáceres.					
(b)	Riega por Canal Vertiente La Higuera					

CANAL NUEVO DE URZUABOCATOMA N°8.-A.- Características Físicas

El canal se origina en la ribera izquierda del Río Lontué frente al Rol 637-16 de Molina. El canal se inicia como cauce común con los canales Buena Fé y Buena Paz, para luego de un corto trayecto separarse.

El canal tiene una longitud de 31,80 km. posee 48 obras de arte y una obra de regulación.

El caudal del canal Nuevo de Urzúa está dividido en 115,236 acciones o regadoras, cuya distribución inicial se presenta en el anexo.

Obras de Arte

Canal Matriz	Túnel	Sifón	Canoa	Puente	Tubo	Marco	Compuerta	Total
Nuevo de Urzúa	-	-	5	5	1	4	2	17
Der.1.San Jorge	-	-	5	3	-	4	2	14
Sub.der.1.1.	-	-	1	-	-	-	-	1
Sub.der. 1.2.	-	1	1	1	-	-	1	4
Sub. der.1.3.	-	-	-	-	-	-	-	-
Sub. der.1.4.	-	-	1	2	1	-	-	4
Der.2 Loma Blanca	-	-	2	1	3	1	1	8
Totales	-	1	15	12	5	9	6	48

B.- Acciones en la Fuente y Distribución

Al canal le corresponden 3 acciones del Río Lontué.

El caudal del canal Nuevo de Urzúa está dividido en 115,236 acciones o regadores cuya distribución inicial se presenta más adelante.

C.- Constitución Legal

El canal está legalmente organizado como Asociación Canal Nuevo de Urzúa, inscrito a Fs 1#1 de 1943, la directiva del canal es la siguiente :

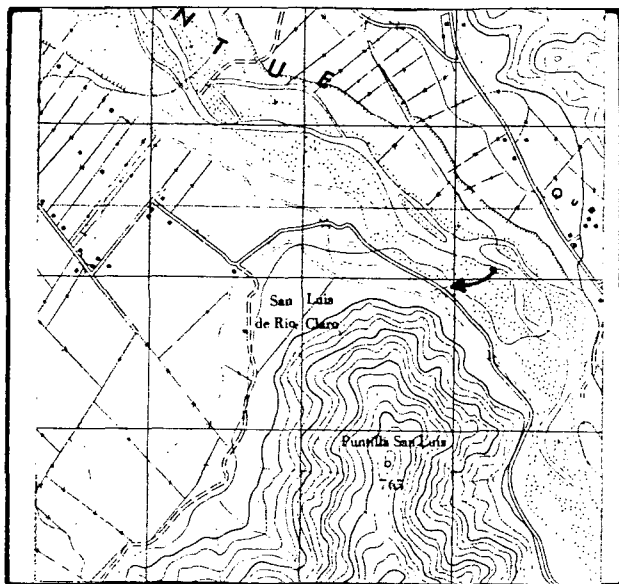
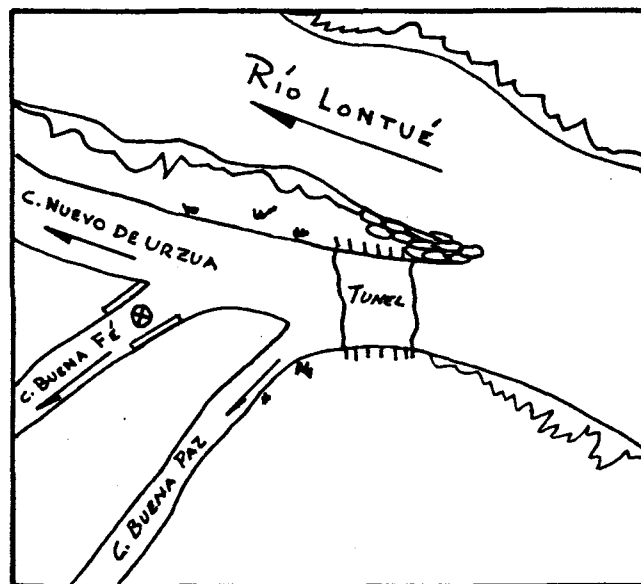
Presidente : Gustavo Calvo
Secretario : Leonidas Raúl Correa
Tesorero : Humberto Zúñiga
Aguatero : Agustín Araya

El domicilio de la Asociación de Canalistas Canal Nuevo de Urzúa es la ciudad de Molina y el decreto que le dio origen legal lleva el número 753 de 1943.

ASOCIACION DE CANALISTAS CANAL NUEVO DE URZUA

Nómina de Regantes y Derechos de Aguas que aparecen inscritos a Fs. 1 # 1 de 1943 en el Registro de Propiedad de Aguas del Conservador de Bienes Raíces de Molina, y autorizada por el decreto 1368 de 1943.

<u>Nombre</u>	<u>Acciones</u>
1.- Oscar Mujica	40,0
2.- Miguel Morel Catajes	28,0
3.- Rosalindo Eneros	20,0
4.- Juan Toledo Ramírez	4,04
5.- Hidalgo Ceballos Bustos	4,045
6.- Juan Ortíz Pizarro	3,016
7.- Luis Castellani Anselmi	3,076
8.- Olegario Méndez Riquelme	2,043
9.- Enrique Yeger Schritz	2,016
10.- Sofía Ruiz Tagle de Fernández	9,000
	<hr/> 115,236

RIO RIO LONTUEFECHA ABRIL 1985CANAL NUEVO DE URZUABOCATOMA 8**UBICACION****CROQUIS**

DESCRIPCION DE LA BOCATOMA Se ubica sobre la ribera izquierda del Río Lontué - frente al Rol 637-16 de Molina. El canal se inicia como un cauce común con los canales Buena Fé y Buena Paz, para luego de un corto trayecto separarse.

El acceso es por el camino al Yacal.

SECCION DE CONTROL Hay un limnómetro ubicado aproximadamente a 500 mt. de la toma en el Río.

OBSERVACIONES El canal cuenta con un total de 210 usuarios, que en conjunto riegan 1.635,39 Hás. Están legalmente organizados como Asociación Canal Nuevo de Urzúa. La directiva actual es la siguiente: Presidente, Don Gustavo Calvo; Secretario, Leonidas Raúl Correa; Tesorero, Humberto Zúñiga, Aguatero, Agustín Araya.

El canal se representa en las láminas 8 y 9.

CUADRO RESUMEN

CUENCA RIO MATAQUITO
 SUB-CUENCA RIO LONTUE
 SUB-SUB-CUENCA _____

FUENTE RIO LONTUE
 CANAL NUEVO DE URZUA

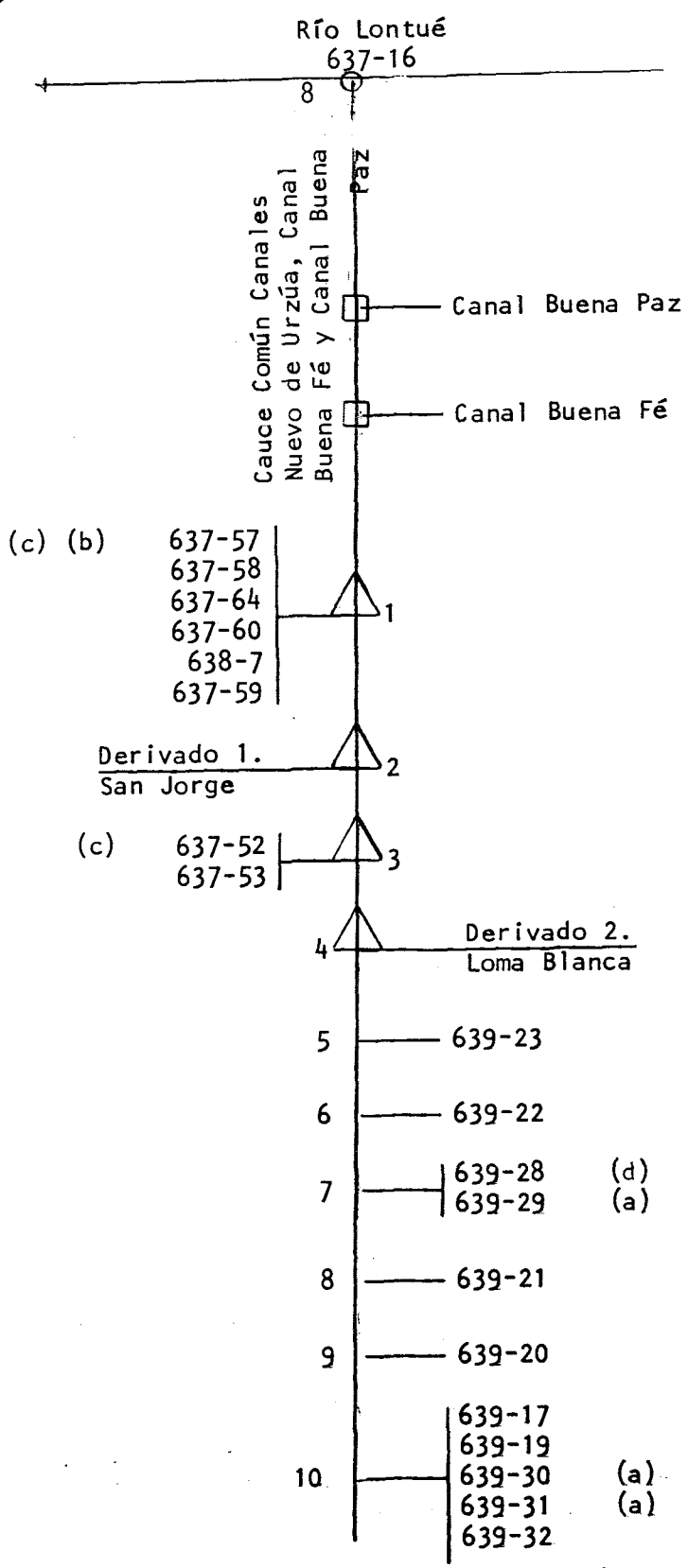
AFLUENTE DE RIO MATAQUITO

CANAL MATRIZ	DERIVADO	SUB-DERIVADO	SUB-SUB DERIVADO	NUMERO DE REGANTES	NUMERO DE ENCUESTA	DOTACION m ³ /Há/año	SUPERFICIE (Há)	LONGITUD DEL CANAL km	N° DE OBRAS DE ARTE	N° DE OBRAS REGULACION
Nuevo de Urzúa	1. San Jorge			58	58	16.500	527,50	10,20	17	-
				35	35	16.500	399,09	4,70	14	-
		1.1.		32	32	16.500	290,50	4,60	1	-
		1.2.		22	22	16.500	136,50	3,20	4	1
		1.3.		26	26	16.500	52,30	2,00	-	-
		1.4.		13	13	16.500	70,70	1,60	4	-
Totales	2. Loma Blanca			24	24	16.500	158,8	5,50	8	-
				210	210	16.500	1.635,39	31,80	48	1

Total Acciones:
 Total Hás.Reg.: 1635,39
 Total Regantes: 210

RIO LONTUE
 CANAL NUEVO DE URZÚA

Acciones:
 Hás.Reg.: 527,50
 Regantes: 58



- (c) Riega por Canal Purísima Concepción
 (a) Riega por Der. 2. Loma Blanca, Canal Nuevo de Urzúa
 (b) Riega por Canal Buena Paz
 (d) Riega por Canal Valdés Carrera
- (continúa)

COMUNA: MOLINA
 Plano: 8

RIO LONTUE
CANAL NUEVO DE URZUA

(continuación)

- 11 — 639-18
 - 12 — 639-47St.25
 - 13 — 639-14
 - 14 — 639-46St.24
 - 15 — 639-16
 - 16 — 639-15
 - 17 — 639-12-B
 - 18 — 639-13
 - 19 — 639-12-A
 - 20 —

639-11
639-33
639-34
 - 21 — 639-10
 - 22 — 639-9
 - 23 — 639-10St.23
 - 24 — 639-18St.22
 - 25 — 639-13St.21
- (continúa)

COMUNA : MOLINA

RIO LONTUE
CANAL NUEVO DE URZUA


(continuación)

26	639-52St.20
27	639-23St.19
28	639-45St.18
29	639-8St.17
30	639-44St.16
31	639-34St.15
32	639-16St.14
33	639-11St.13
34	639-12St.12
35	639-33St.6 639-2 639-32St.5 639-30St.4 639-17St.3 639-15St.2 639-21St.1
36	639-8
639-19St.11	37
639-9 St.10	38

(continúa)

RIO LONTUE
CANAL NUEVO DE URZUA

(continuación)



COMUNA : MOLINA

CUENCA: RIO MATAQUITO
 SUB CUENCA: RIO LONTUE
 SUB SUB CUENCA:

FUENTE: RIO LONTUE
 CANAL MATRIZ: NUEVO DE URZUA
 CANAL DERIVADO:
 CANAL SUB DERIVADO: 1/4

ENCUESTA N°	COMUNA ROL SII	NOMBRE DEL PROPIETARIO NOMBRE DEL PREDIO	ACCIONES	U S O	SUP.(Hd) VOL.	Lugar inscripcion Fs. N° Año
91	Molina 637-57	Eneros Ramos, José Rosalindo (b) (c) San Luis, Buena Paz Reserva	s/inf.	R	30,00 16.500	s/inf.
92	Molina 637-58	Carabineros de Chile Retén Buena Paz	"	R	0,30 16.500	"
93	Molina 637-64	Comunidad Nuevo de Urzúa Campo Deportivo	"	R	1,70 16.500	"
94	Molina 637-60	Eneros Ramos, José Rosalindo Corcolén Parcela 9	"	R	20,00 16.500	"
95	Molina 638-7	Zelada Espinoza, Luis Ernesto Buena Fé	"	R	0,40 16.500	"
96	Molina 637-59	Ibáñez López, Luis Rigoberto Corcolén Parcela 8	"	R	15,00 16.500	"
97	Molina 637-52	Farías Vergara, Juan Carlos y Hnos. Parcela Traluñé (c)	"	R	50,00 16.500	"
98	Molina 639-53	Zúñiga Paredes, Humberto (c) Fundo La Montaña	6,66	R	50,00 16.500	C.B.R. Molina Fj.46, N°573 1980
99	Molina 639-23	Zúñiga Paredes, Humberto Buena Fé Poniente Parcela 16	s/inf.	R	13,40 16.500	s/inf.
100	Molina 639-22	Castillo Gutiérrez, Ramón Fernando y Díaz Díaz Francisco Javier Buena Fé Parcela 15	"	R	15,60 16.500	"
101	Molina 639-28	Cornejo Vergara, Luis Enrique (d) Buena Fé Parcela 21	"	R	8,00 16.500	"
102	Molina 639-29	Bernales Herrera, Benedicto José (a) Buena Fé Parcela 22	"	R	11,00 16.500	"
103	Molina 639-21	Escobar Escobar, Julio Buena Fé Parcela 14	"	R	15,50 16.500	"
104	Molina 639-20	Acevedo Silva, Jaime Aliro Buena Fé Parcela 13	"	R	14,80 16.500	"
105	Molina 639-17	Lobos Urra, Carlos Mario Buena Fé Parcela 10	"	R	14,00 16.500	"
(a)	Riega por	Der.2. Loma Blanca, Canal Nuevo de Urzúa				
(b)	Riega por	Canal Buena Paz				
(c)	Riega por	Canal Púrisima Concepción				
(d)	Riega por	Canal Valdés Carrera				

CUENCA: RIO MATAQUITO

SUB CUENCA : RIO LONTUE

SUB SUB CUENCA:

FUENTE : RIO LONTUE

CANAL MATRIZ : NUEVO DE URZUA

CANAL DERIVADO :

CANAL SUB DERIVADO :

2/4

ENCUESTA N°	COMUNA ROL SII	NOMBRE DEL PROPIETARIO NOMBRE DEL PREDIO	ACCIONES	U S O	SUP.(Hd) VOL.	Lugar inscripcion Fs. N° Año
106	Molina 639-19	López Ponce, Luis Alfredo Buena Fé Parcela 12	s/inf.	R	12,50 16.500	s/inf.
107	Molina 639-30	Rojas Salazar, José Artemio (a) Buena Fé Parcela 23	"	R	12,00 16.500	"
108	Molina 639-31	Vergara González, José Demensio (a) Buena Fé Parcela 24	"	R	13,00 16.500	"
109	Molina 639-32	Vergara Canales, Rogelio Alamiro Buena Fé Parcela 25	"	R	17,00 16.500	"
110	Molina 639-18	Soc. Inmobiliaria Parque Automotora Buena Fé Parcela 11	"	R	11,80 16.500	"
111	Molina 639-47St25	Servicio Agrícola y Ganadero Buena Fé Sitio 25	"	R	0,70 16.500	"
112	Molina 639-14	Soc. Inmobiliaria Parque Automotora Buena Fé Parcela 7	"	R	13,10 16.500	"
113	Molina 639-46St24	Díaz Stuardo, Aurelio Buena Fé Sitio 24	"	R	0,30 16.500	"
114	Molina 639-16	Vergara Avendaño, Luis Alberto Buena Fé Parcela 9	"	R	15,80 16.500	"
115	Molina 639-15	Arias Sepúlveda, Juan Antonio Buena Fé Parcela 15	"	R	17,00 16.500	"
116	Molina 639-12-B	Rojas Salazar, Luis Reinaldo Buena Fé Parte Parcela 5	"	R	0,50 16.500	"
117	Molina 639-13	Rodríguez Yáñez, Guillermo Buena Fé Parcela 6	"	R	16,20 16.500	"
118	Molina 639-12-A	Soc. Inmobiliaria Parque Automotora Buena Fé Parcela 5	"	R	13,50 16.500	"
(a)	Riega por	Der.2 Loma Blanca, Canal Nuevo de Urzúa				

CUENCA: RIO MATAQUITO

FUENTE: RIO LONTUE

SUB CUENCA: RIO LONTUE

CANAL MATRIZ: NUEVO DE URZUA

3/4

SUB SUB CUENCA:

CANAL SUB DERIVADO:

ENCUESTA N°	COMUNA ROL SII	NOMBRE DEL PROPIETARIO NOMBRE DEL PREDIO	ACCIONES	U S O	SUP.(Hd) VOL.	Lugar inscripcion Fs. N° Año
119	Molina 639-11	Soc. Inmobiliaria Parque Automotora Buena Fé, Parcela 4	s/inf.	R	13,20 16.500	s/inf.
120	Molina 639-33	Ponce Monsalve, Juan Segundo Buena Fé, Parcela 26	"	R	17,20 16.500	"
121	Molina 639-34	Zapata Ramírez, Juan Bautista Buena Fé, Parcela 27	"	R	20,90 16.500	"
122	Molina 639-10	Soc. Inmobiliaria Parque Automotora Buena Fé, Parcela 3	"	R	14,10 16.500	"
123	Molina 639-9	Oportus Santander, Víctor Javier Buena Fé, Parcela 2	"	R	18,50 16.500	"
124	Molina 639-10 St23	Alarcón Pérez, Pedro Luis Buena Fé, Sitio 23	"	R	0,50 16.500	"
125	Molina 639-18 St22	Quinteros Cáceres, Raúl Buena Fé, Sitio 22	"	R	0,50 16.500	"
126	Molina 639-13 St21	Rodríguez Yáñez, Guillermo Buena Fé, Sitio 21	"	R	0,50 16.500	"
127	Molina 639-52 St20	Suc. Estanislao de las M. Salas Dote Buena Fé, Sitio 20	"	R	0,50 16.500	"
128	Molina 639-23 St19	Zúñiga Paredes, Humberto Buena Fé, Sitio 19	"	R	0,50 16.500	"
129	Molina 639-45 St18	Gutiérrez Rocco, Federico Guillermo Buena Fé, Sitio 18	"	R	0,50 16.500	"
130	Molina 639-8 St17	Zelada Espinoza, Floridor Buena Fé, Sitio 17	"	R	0,50 16.500	"
131	Molina 639-44 St16	Aguilera Bustamante, María Berta Buena Fé, Sitio 16	"	R	0,40 16.500	"
132	Molina 639-34 St15	Zapata Ramírez, Juan Bautista Buena Fé, Sitio 15	"	R	0,40 16.500	"
133	Molina 639-16 St14	Vergara Avendaño, Luis Alberto Buena Fé, Sitio 14	"	R	0,60 16.500	"
134	Molina 639-11 St13	Soc. Inmobiliaria Parque Automotora Buena Fé, Sitio 13	"	R	0,60 16.500	"

CUENCA: RIO MATAQUITO

FUENTE: RIO LONTUE

SUB CUENCA: RIO LONTUE

CANAL MATRIZ: NUEVO DE URZUA

4/4

SUB SUB CUENCA:

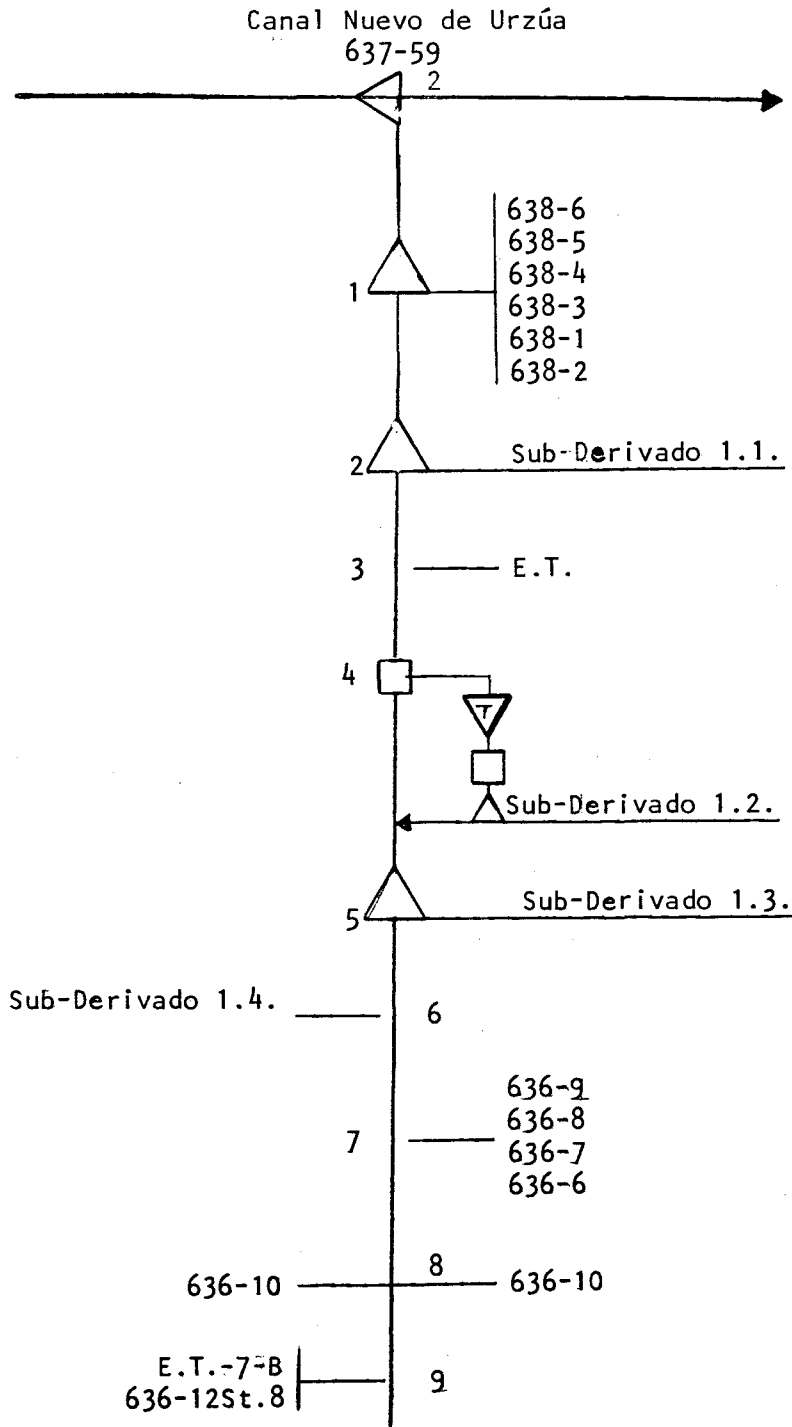
CANAL DERIVADO:

CANAL SUB DERIVADO:

ENCUESTA N°	COMUNA ROL SII	NOMBRE DEL PROPIETARIO NOMBRE DEL PREDIO	ACCIONES	U S O	SUP.(Hd) VOL.	Lugar inscripcion Fs. N° Año
135	Molina 639-12 St12	Rojas Zalazar, Luis Reinaldo Buena Fé, Sitio 12	s/inf.	R	0,90 16.500	s/inf.
136	Molina 639-33 St6	Ponce Monsalve, Juan Segundo Buena Fé, Sitio 6	"	R	0,60 16.500	"
137	Molina 639-2	Ministerio de Educación Escuela F 288 Tres Esquinas	"	R	1,50 16.500	"
138	Molina 639-32 St5	Vergara Canales, Rogelio Alamiro Buena Fé Sitio 5	"	R	0,40 16.500	"
139	Molina 639-30 St4	Rojas Salazar, José Artemio Buena Fé, Sitio 4	"	R	0,50 16.500	"
140	Molina 639-17 St3	Lobos Urra, Carlos Mario Buena Fé, Sitio 3	"	R	0,30 16.500	"
141	Molina 639-15 St2	Paredes Sepúlveda, Juan Antonio Buena Fé, Sitio 2	"	R	0,40 16.500	"
142	Molina 639-21 St1	Escobar Escobar, Julio Buena Fé, Sitio 1	"	R	0,40 16.500	"
143	Molina 639-8	Zelada Espinoza, Floridor Buena Fé, Parcela 1	"	R	21,00 16.500	"
144	Molina 639-19 St11	López Ponce, Luis Alfredo Buena Fé, Sitio 11	"	R	0,70 16.500	"
145	Molina 639-9 St10	Oportus Santander, Víctor Javier Buena Fé, Sitio 10	"	R	0,50 16.500	"
146	Molina 639-20 St9	Quintero Albornoz, Luis Alfonso Buena Fé, Sitio 9	"	R	0,80 16.500	"
147	Molina 639-29 St8	Bernales Herrera, Benedicto José Buena Fé, Sitio 8	"	R	0,70 16.500	"
148	Molina 639-31 St7	Vergara González, José Demensio Buena Fé, Sitio 7	"	R	0,30 16.500	"

RIO LONTUE
CANAL NUEVO DE URZUA
DERIVADO 1.SAN JORGE

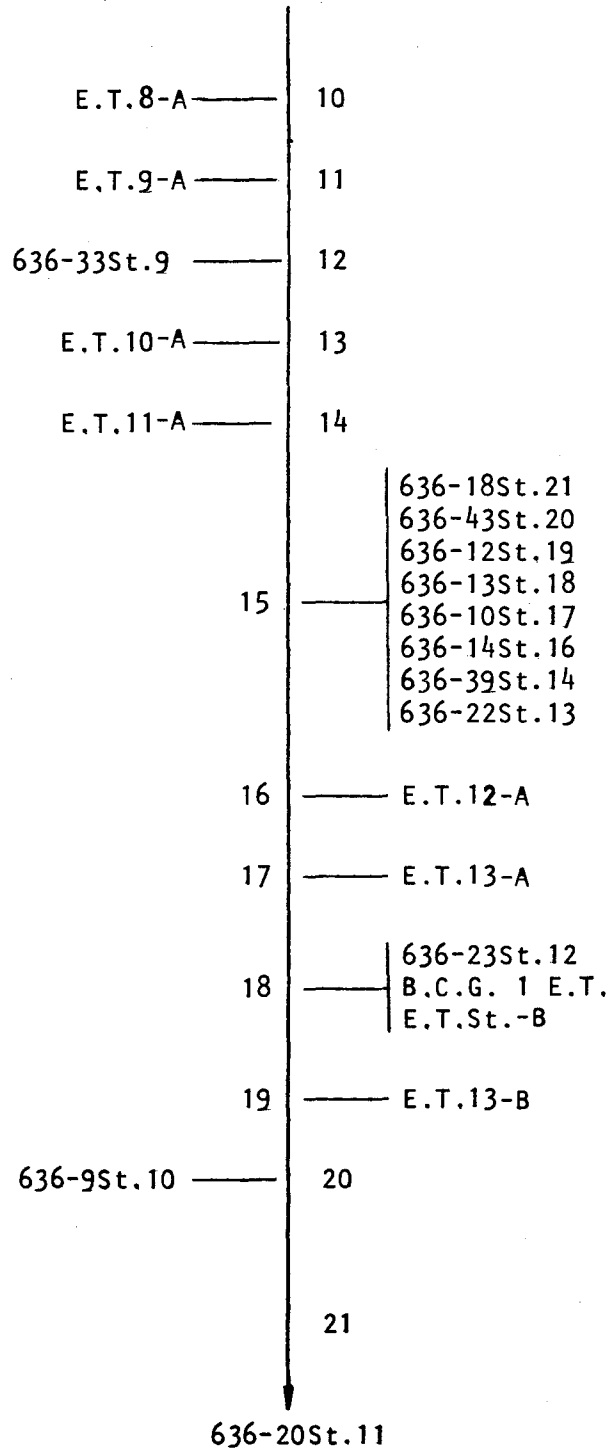
Acciones:
Hás.Reg.: 399,09
Regantes: 35



(continúa)

RIO LONTUE
CANAL NUEVO DE URZUA
DERIVADO 1.SAN JORGE

(continuación)



CUENCA : RIO MATAQUITO
 SUB CUENCA : RIO LONTUE
 SUB SUB CUENCA :

FUENTE : RIO LONTUE
 CANAL MATRIZ : NUEVO DE URZUA 1/3
 CANAL DERIVADO : 1.- SAN JORGE
 CANAL SUB DERIVADO :

ENCUESTA N°	COMUNA ROL SII	NOMBRE DEL PROPIETARIO NOMBRE DEL PREDIO	ACCIONES	U S O	SUP.(Hd) VOL.	Lugar inscripcion Fs. N° Año
149	Molina 638-6	Romero Pérez, Gustavo Esperanza	s/inf.	R	61,00 16.500	s/inf.
150	Molina 638-5	Dussailant Benítez, Sergio y Grez Ramos Alfonso Parcela 2 Fundo San Camilo	4,45	R	67,00 16.500	C.B.R. Molina TOM N°10, 1982
151	Molina 638-4	Correa Toledo, Leonidas Raúl Parcela 3	3,16	R	48,00 16.500	C.B.R. Molina Fj.4(v)N°4 1976
152	Molina 638-3	Castellani Gozzani, Luis Alberto Parcela s/n.	s/inf.	R	58,00 16.500	s/inf.
153	Molina 638-1	Suc. Guillermo Enrique, Alvarez Gamboa Parcela 6	"	R	34,00 16.500	"
154	Molina 638-2	Suc. Olegario, Méndez Riquelme Parcela 5	"	R	36,50 16.500	"
155	Molina E.T.38-A	Suc. Heriberto del Carmen, Ruz Ruz San Jorge 38-A	"	R	5,90 16.500	"
156	Molina 636-9	Suc. José Amario, Garcés Castillo San Jorge Parcela 4	"	R	8,30 16.500	"
157	Molina 636-8	Pezoa Parada, Héctor Ramón San Jorge Parcela 3	"	R	8,60 16.500	"
158	Molina 636-7	González Valenzuela, Angel Custodio San Jorge Parcela 2	"	R	8,10 16.500	"
159	Molina 636-6	Fernández Flores, José Domingo San Jorge Parcela 1	"	R	8,45 16.500	"
160	Molina 636-10	Garcés Pincheira, Pascual del San Jorge Parcela 5 Tránsito	"	R	8,50 16.500	"
161	Molina E.T.7-B	Herrera Garrido, Horacio Augusto San Jorge Parcela 7-B	"	R	2,50 16.500	"
162	Molina 636-12St.8	Herrera Garrido, Horacio Augusto San Jorge Sitio 8	"	R	2,10 16.500	"
163	Molina E.T.8-A	Poblete Poblete, Angel María San Jorge Parcela 8-A	"	R	4,60 16.500	"
164	Molina E.T.9-A	Pezoa Parada, Héctor Ramón San Jorge Parcela 9-A	"	R	4,60 16.500	"

CUENCA: RIO MATAQUITO
 SUB CUENCA : RIO LONTUE
 SUB SUB CUENCA:

FUENTE : RIO LONTUE
 CANAL MATRIZ : NUEVO DE URZUA
 CANAL DERIVADO : 1.-SAN JORGE 2/3
 CANAL SUB DERIVADO:

ENCUESTA N°	COMUNA ROL SII	NOMBRE DEL PROPIETARIO NOMBRE DEL PREDIO	ACCIONES	U S O	SUP.(Hd) VOL.	Lugar inscripcion Fs. N° Año
165	Molina 636-33St.9	Figueroa Figueroa, Samuel San Jorge Sitio 9	s/inf.	R	2,20 16.500	s/inf.
166	Molina E.T.10-A	González Jiménez, Arsenio Segundo San Jorge Parcela 10-A	"	R	4,70 16.500	"
167	Molina E.T.11-A	Aguilera Olivos, Enrique del Carmen San Jorge Parcela 11-A	"	R	4,60 16.500	"
168	Molina 636-18St.21	Suc. Juan de Dios, Gutiérrez Rocco San Jorge Sitio 21	"	R	0,60 16.500	"
169	Molina 636-43St.20	Jofré Muñoz, Jorge Segundo San Jorge Sitio 20	"	R	0,60 16.500	"
170	Molina 636-12St.19	Lizama Acevedo, Alfredo del Carmen San Jorge Sitio 19	"	R	0,60 16.500	"
171	Molina 636-13St.18	Flores Sanhueza, Julio Ernesto San Jorge Sitio 18	"	R	0,60 16.500	"
172	Molina 636-10St.17	Garcés Pincheira, Pascual del San Jorge Sitio 17 Tránsito	"	R	0,60 16.500	"
173	Molina 636-14St.16	Barrios Ramos, Luis Alberto San Jorge Sitio 16	"	R	0,70 16.500	"
174	Molina 636-39St.14	Servicio Agrícola y Ganadero San Jorge Sitio 14	"	R	1,00 16.500	"
175	Molina 636-22St.13	González Jiménez, Arsenio Segundo San Jorge Sitio 13	"	R	0,64 16.500	"
176	Molina E.T.12-A	Suc. Jaime del C. Arancibia Ramírez San Jorge Parcela 12-A	"	R	6,00 16.500	"
177	Molina E.T.13-A	González Valenzuela, Angel Custodio San Jorge Parcela 13-A	"	R	2,50 16.500	"
178	Molina 636-23St.12	González Valenzuela, Angel Custodio San Jorge Sitio 12	"	R	1,00 16.500	"
179	Molina E.T.	Comunidad San Jorge de Romeral Cancha de Fútbol	"	R	0,50 16.500	"
180	Molina E.T.St-B	Comunidad San Jorge de Romeral San Jorge Sitio B	"	R	1,00 16.500	"
181	Molina E.T.13-B	González González, Mario Alejandro San Jorge Parcela 13-B	"	R	2,30 16.500	"

CUENCA: RIO MATAQUITO
 SUB CUENCA : RIO LONTUE
 SUB SUB CUENCA:

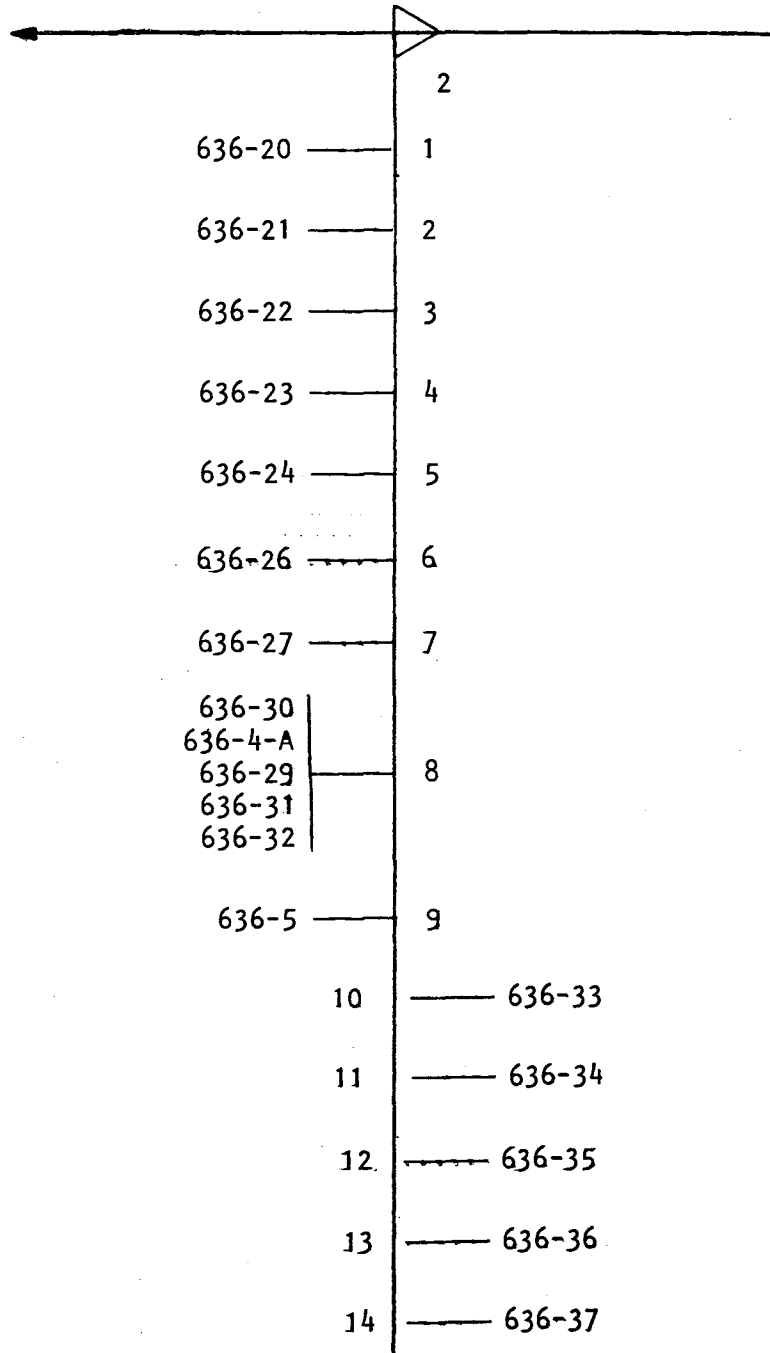
FUENTE : RIO LONTUE
 CANAL MATRIZ : NUEVA DE URZUA
 CANAL DERIVADO : 1.-SAN JORGE 3/3
 CANAL SUB DERIVADO:

ENCUESTA N°	COMUNA ROL SII	NOMBRE DEL PROPIETARIO NOMBRE DEL PREDIO	ACCIONES	U S O	SUP.(Hd) VOL.	Lugar inscripcion Fs. N° Año
182	Molina 636-9St.10	Suc. José Amario, Garcés Castillo San Jorge Sitio 10	s/inf.	R	1,80 16.500	s/inf.
183	Molina 636-20St.11	Quitral Silva, Benjamín San Jorge Sitio 11	"	R	1,00 16.500	"

RIO LONTUE
CANAL NUEVO DE URZUA
DERIVADO 1. SAN JORGE
SUB-DERIVADO 1.1.

Acciones:
Hás.Reg.: 290,5
Regantes: 32


Derivado 1. San Jorge
E.T.st.38-a



(continúa)

RIO LONTUE
CANAL NUEVO DE URZUA
DERIVADO 1.SAN JORGE
SUB-DERIVADO 1.1.

(continuación)



COMUNA :

CUENCA: RIO MATAQUITO

FUENTE: RIO LONTUE

1/2

SUB CUENCA: RIO LONTUE

CANAL MATRIZ: NUEVO DE URZUA

CANAL DERIVADO: 1.- SAN JORGE

SUB SUB CUENCA:

CANAL SUB DERIVADO: 1.1.

ENCUESTA N°	COMUNA ROL SII	NOMBRE DEL PROPIETARIO NOMBRE DEL PREDIO	ACCIONES	U S O	SUP.(Há) VOL.	Lugar inscripcion Fs. N° Año
184	Molina 636-20	Romero Pérez, Gustavo San Jorge Parcela 15	s/inf	R	8,70 16.500	s/inf
185	Molina 636-21	Romero Pérez, Gustavo San Jorge Parcela 16	"	R	8,10 16.500	"
186	Molina 636-22	Romero Zapata, Gonzalo Pelayo San Jorge Parcela 17	"	R	8,80 16.500	"
187	Molina 636-23	Romero Pérez, Gustavo San Jorge Parcela 18	"	R	8,60 16.500	"
188	Molina 636-24	Romero Zapata, Gonzalo Pelayo San Jorge Parcela 19	"	R	8,50 16.500	"
189	Molina 636-26	Valdés Ponce, Francisco Zenón San Jorge Parcela 21	"	R	8,50 16.500	"
190	Molina 636-27	Ibarra González Gustavo de las San Jorge Parcela 22 Mercedes	"	R	8,10 16.500	"
191	Molina 636-30	Castro Castro, Oscar Manuel San Jorge Parcela 25	"	R	8,10 16.500	"
192	Molina 636-4-A	Soc. Agrícola Las Mercedes Ltda. Reserva Cooperativa N°3	"	R	50,00 16.500	"
193	Molina 636-29	Fontecilla Gallardo, Violeta Cecilia San Jorge Parcela 24	"	R	8,20 16.500	"
194	Molina 636-31	Kohler Harlen, Erwin Alberto San Jorge Parcela 26	"	R	8,50 16.500	"
195	Molina 636-32	Herrera Garrido, Horacio Augusto San Jorge Parcela 27	"	R	8,60 16.500	"
196	Molina 636-5	Soc. Agrícola Las Mercedes Ltda. Reserva Cooperativa N°4	"	R	11,00 16.500	"
197	Molina 636-33	Figuroa Figuroa, Samuel San Jorge Parcela 28	"	R	8,80 16.500	"
198	Molina 636-34	Soc. Inmobiliaria Parque Automotora San Jorge Parcela 29	"	R	9,00 16.500	"
199	Molina 636-35	Salmona Petersen, Mario San Jorge Parcela 30	"	R	10,00 16.500	"
200	Molina 636-36	Salmona Petersen, Mario San Jorge Parcela 31	"	R	9,00 16.500	"

CUENCA: RIO MATAQUITO

FUENTE: RIO LONTUE

2/2

SUB CUENCA: RIO LONTUE

CANAL MATRIZ: NUEVO DE URZUA

CANAL DERIVADO: 1.- SAN JORGE

SUB SUB CUENCA:

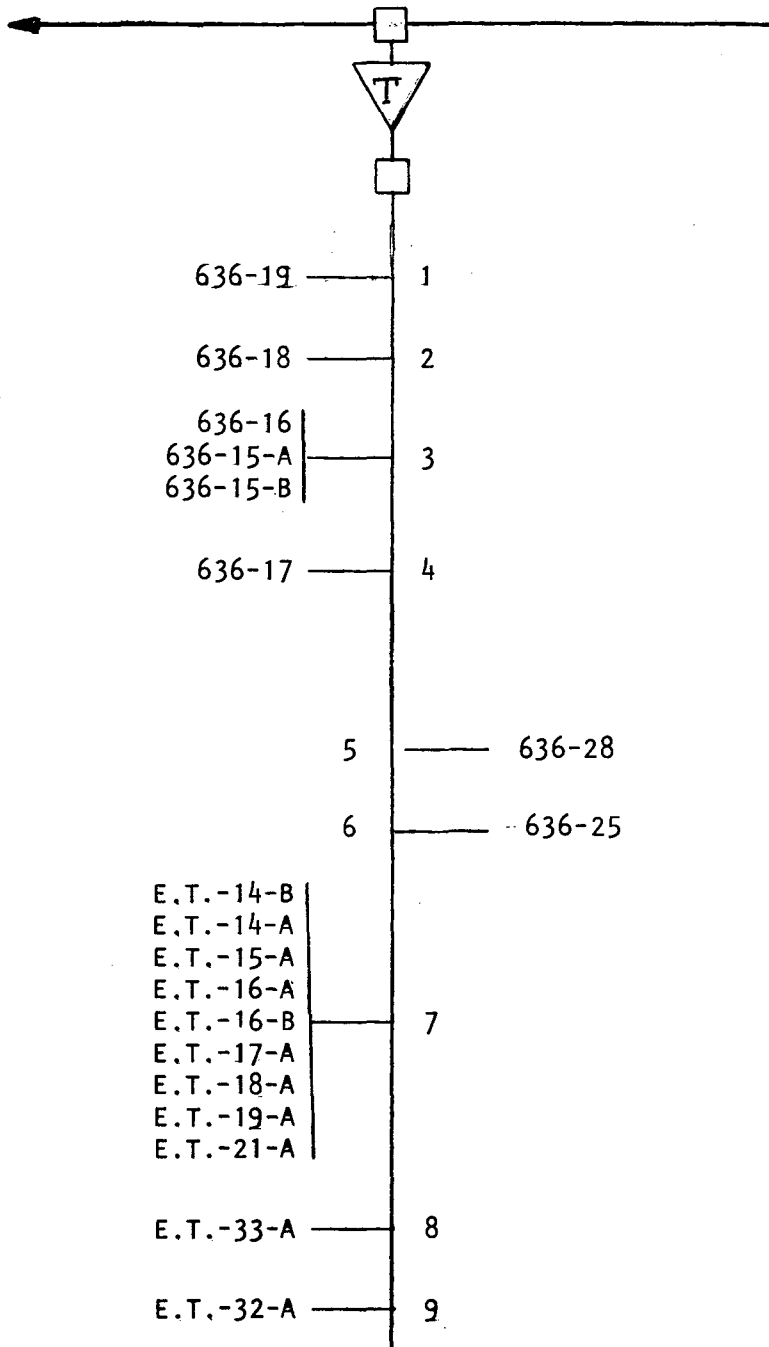
CANAL SUB DERIVADO: 1.1.

ENCUESTA N°	COMUNA ROL SII	NOMBRE DEL PROPIETARIO NOMBRE DEL PREDIO	ACCIONES	U S O	SUP.(Hd) VOL.	Lugar inscripcion Fs. N° Año
201	Molina 636-37	Silva, Grimaldo San Jorge Parcela 32	s/inf	R	9,00 16.500	s/inf
202	Molina 636-38	Silva, Grimaldo San Jorge Parcela 33	"	R	9,00 16.500	"
203	Molina 636-39	Romero Pérez, Gustavo San Jorge Parcela 34	"	R	8,80 16.500	"
204	Molina 636-40	Figueroa Figueroa, Juan San Jorge Parcela 35	"	R	8,70 16.500	"
205	Molina 636-41	Sanhueza Garcés, María Isolina San Jorge Parcela 36	"	R	8,70 16.500	"
206	Molina ET-27-A	Instituto de Financiamiento Cooperat. San Jorge Parcela 27-A	"	R	4,10 16.500	"
207	Molina ET-23-A	Figueroa Figueroa, Samuel San Jorge Parcela 23-A	"	R	5,10 16.500	"
208	Molina 636-42	Soc. Agrícola Las Mercedes Ltda. San Jorge Parcela 37	"	R	8,40 16.500	"
209	Molina 636-43	Soc. Agrícola Las Mercedes Ltda. San Jorge Parcela 38	"	R	10,00 16.500	"
210	Molina ET-28-A	Jofré Muñoz, Jorge Segundo San Jorge 28-A	"	R	4,40 16.500	"
211	Molina ET-22-A	Ibarra González, Gustavo de las San Jorge 22-A Mercedes	"	R	5,30 16.500	"
212	Molina ET-20-A	González Castro, Carlos San Jorge 20-A	"	R	5,30 16.500	"
213	Molina ET-26-A	Rojas Labra, Rafael Orlando San Jorge 26-A	"	R	4,50 16.500	"
214	Molina ET-25-A	Vergara Avendaño, Luis Humberto San Jorge 25-A	"	R	4,20 16.500	"
215	Molina ET-24-A	Pezoa Reyes, Tristán y Ana San Jorge 24-A	"	R	4,50 16.500	"

RIO LONTUE
CANAL NUEVO DE URZUA
DERIVADO 1. SAN JORGE
SUB-DERIVADO 1.2.

Acciones:
Hás.Reg.: 136,5
Regantes: 22

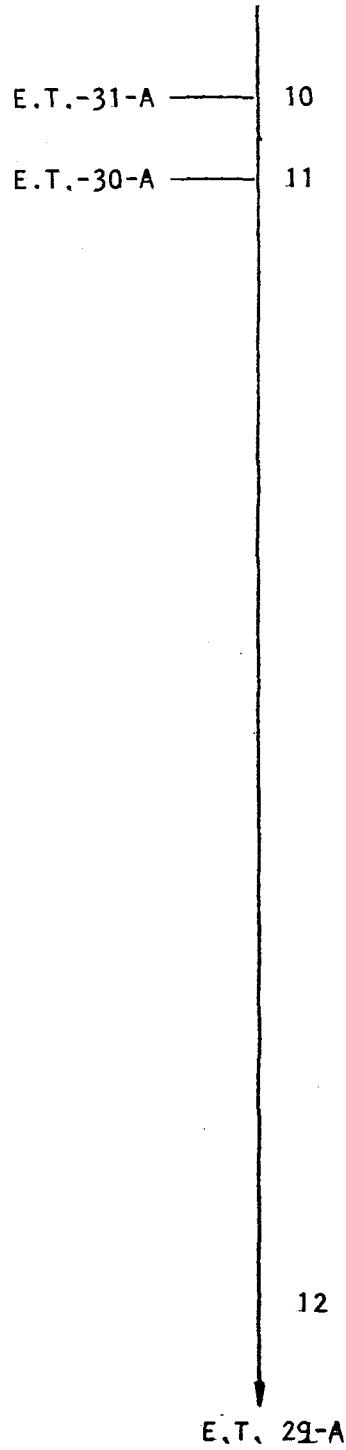
Derivado a. San Jorge
E.T.st.38-a



(continúa)

RIO LONTUE
CANAL NUEVO DE URZUA
DERIVADO 1. SAN JORGE
SUB-DERIVADO 1.2.

(continuación)



COMUNA : MOLINA

CUENCA: RIO MATAQUITO
 SUB CUENCA : RIO LONTUE
 SUB SUB CUENCA:

FUENTE :
 CANAL MATRIZ : NUEVO DE URZUA
 CANAL DERIVADO : 1.- SAN JORGE
 CANAL SUB DERIVADO : 1.2.-

1/2

ENCUESTA N°	COMUNA ROL SII	NOMBRE DEL PROPIETARIO NOMBRE DEL PREDIO	ACCIONES	U S O	SUP.(Hd) VOL.	Lugar inscripcion Fs. N° Año
216	Molina 636-19	Romero Pérez, Gustavo San Jorge Parcela 14	s/inf.	R	8,40 16.500	s/inf.
217	Molina 636-18	Romero Pérez, Gustavo San Jorge Parcela 13	"	R	8,90 16.500	"
218	Molina 636-16	Farías Villagra, Segundo Florentino San Jorge Parcela 11	"	R	9,10 16.500	"
219	Molina 636-15-A	Sanhueza Diócares, Alfredo San Jorge Parcela 10-A	"	R	3,80 16.500	"
220	Molina 636-15-B	Aguilera Olivos, José Aníbal San Jorge Parcela 10-B	"	R	4,10 16.500	"
221	Molina 636-17	Farías Villagra, Segundo Florentino San Jorge Parcela 12	"	R	8,80 16.500	"
222	Molina 636-28	Fontecilla Gallardo, Violeta Cecilia San Jorge Parcela 23	"	R	9,00 16.500	"
223	Molina 636-25	Kohler Harlen, Erwin Alberto San Jorge Parcela 20	"	R	8,70 16.500	"
224	Molina E.T.-14-B	Pérez Fuentes, Héctor Hernán San Jorge Parcela 14-B	"	R	2,10 16.500	"
225	Molina E.T.-14-A	Martinić Eterović, Jorge San Jorge 14-A	"	R	4,00 16.500	"
226	Molina E.T.15-A	González Cárcamo, Pedro del Carmen San Jorge 15-A	"	R	6,10 16.500	"
227	Molina E.T.16-A	Meléndez Meléndez, Abel del Carmen San Jorge 16-A	"	R	5,00 16.500	"
228	Molina E.T.16-B	Pérez Pérez, Eduardo San Jorge 16-B	"	R	1,10 16.500	"
229	Molina E.T.17-A	Meléndez Meléndez, Abel del Carmen San Jorge 17-A	"	R	6,10 16.500	"
230	Molina E.T.18-A	Vargas Urtubia, Alucio Antonio San Jorge 18-A	"	R	6,60 16.500	"
231	Molina E.T.19-A	Aguilera Olivos, José Aníbal San Jorge 19-A	"	R	6,50 16.500	"
232	Molina E.T.21-A	Riquelme Rodríguez, Orlando San Jorge 21-A	"	R	4,70 16.500	"

CUENCA: RIO MATAQUITO

FUENTE: RIO LONTUE

SUB CUENCA: RIO LONTUE

CANAL MATRIZ: NUEVO DE URZUA 2/2

SUB SUB CUENCA:

CANAL DERIVADO: 1.- SAN JORGE

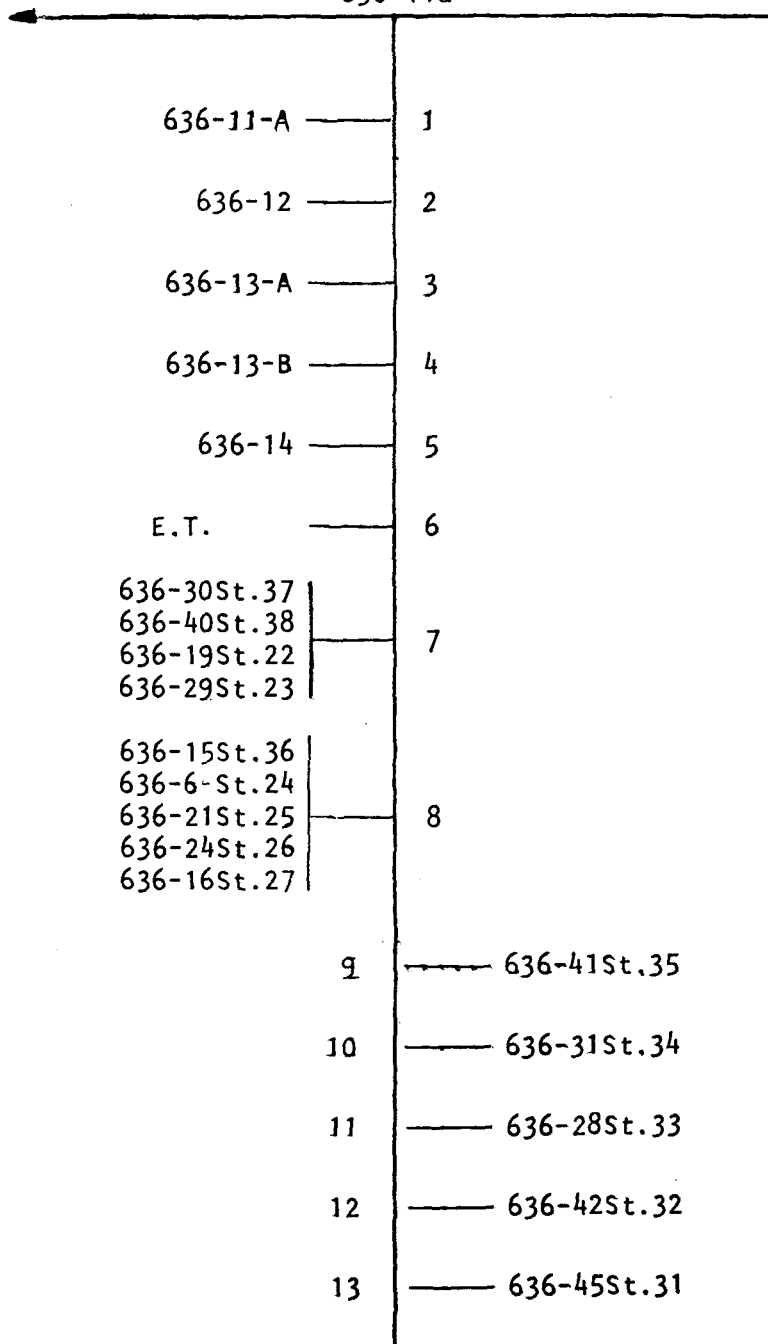
CANAL SUB DERIVADO: 1.2.-

ENCUESTA N°	COMUNA ROL SII	NOMBRE DEL PROPIETARIO NOMBRE DEL PREDIO	ACCIONES	U S O	SUP.(Hd) VOL.	Lugar inscripcion		
						Fs.	N°	Año
233	Molina E.T.33-A	Saavedra Díaz, Gerardo San Jorge 33-A	s/inf.	R	6,50 16.500	s/inf.		
234	Molina E.T.32-A	Farías Bravo, Osvaldo Antonio San Jorge 32-A	"	R	6,50 16.500	"		
235	Molina E.T.31-A	Retamal Retamal, Francisco Antonio San Jorge 31-A	"	R	6,50 16.500	"		
236	Molina E.T.30-A	Suc. Víctor Manuel, Ruz Ruz San Jorge 30-A	"	R	7,00 16.500	"		
237	Molina E.T.29-A	Sanhuesa Garcés, Isolina San Jorge 29-A	"	R	7,00 16.500	"		

RIO LONTUE
CANAL NUEVO DE URZUA
DERIVADO 1. SAN JORGE
SUB-DERIVADO 1.3.

Acciones:
Hás.Reg.: 52,3
Regantes:26


Derivado 1. San Jorge
636-11a



(continúa)

RIO LONTUE
CANAL NUEVO DE URZUA
DERIVADO 1. SAN JORGE
SUB-DERIVADO 1.3.

(continuación)



COMUNA MOLINA

CUENCA: RIO MATAQUITO

SUB CUENCA: RIO LONTUE

SUB SUB CUENCA:

FUENTE: RIO LONTUE

CANAL MATRIZ: NUEVO DE URZUA

CANAL DERIVADO: 1.- SAN JORGE

CANAL SUB DERIVADO: 1.3.

1/2

ENCUESTA N°	COMUNA ROL SII	NOMBRE DEL PROPIETARIO NOMBRE DEL PREDIO	ACCIONES	U S O	SUP.(Hd) VOL.	Lugar inscripcion Fs. N° Año
238	Molina 636-11-A	Olave Varas, Luis Enrique San Jorge Parcela 6-A	s/inf.	R	5,50 16.500	s/inf.
239	Molina 636-12	Hernández Matus, Luis y Matus López San Jorge Parcela 7 José Luis	"	R	9,20 16.500	"
240	Molina 636-13-A	González Jiménez, Arsenio Segundo San Jorge Parcela 8-A	"	R	4,70 16.500	"
241	Molina 636-13-B	Flores Sanhueza, Julio Ernesto San Jorge Parcela 8-B	"	R	4,00 16.500	"
242	Molina 636-14	Barrios Ramos, Luis Alberto San Jorge Parcela 9	"	R	10,00 16.500	"
243	Molina E.T.	Comunidad San Jorge de Romeral Plaza San Jorge	"	R	0,30 16.500	"
244	Molina 636-30 St37	Castro Castro, Oscar Manuel San Jorge Sitio 37	"	R	1,30 16.500	"
245	Molina 636-40 St38	Inostroza Vergara, José Benito San Jorge Sitio 38	"	R	1,30 16.500	"
246	Molina 636-19 St22	Bustamante Villagrán, Luis Alberto San Jorge Sitio 22	"	R	0,80 16.500	"
247	Molina 636-29 St23	Ferrada Jara, Froiden San Jorge Sitio 23	"	R	1,00 16.500	"
248	Molina 636-15 St36	Sanhueza Diócares, Alfredo San Jorge Sitio 36	"	R	1,30 16.500	"
249	Molina 636-6 St24	Suc. Víctor Manuel, Ruz Ruz San Jorge Sitio 24	"	R	1,00 16.500	"
250	Molina 636-21 St25	Aguilera Olivos, Enrique del Carmen San Jorge Sitio 25	"	R	1,00 16.500	"
251	Molina 636-24 St26	Aguilera Olivos, José Gilberto San Jorge Sitio 26	"	R	1,00 16.500	"
252	Molina 636-16 St27	Suc. Heriberto del Carmen, Ruz Ruz San Jorge Sitio 27	"	R	1,00 16.500	"
253	Molina 636-41 St35	Sanhueza Garces, María Isolina San Jorge Sitio 35	"	R	0,80 16.500	"
254	Molina 636-31 St34	Díaz Yanka, Aliro del Carmen San Jorge Sitio 34	"	R	1,00 16.500	"

CUENCA: RIO MATAQUITO

FUENTE: RIO LONTUE

SUB CUENCA: RIO LONTUE

CANAL MATRIZ: NUEVO DE URZUA

2/2

CANAL DERIVADO: 1.- SAN JORGE

SUB SUB CUENCA:

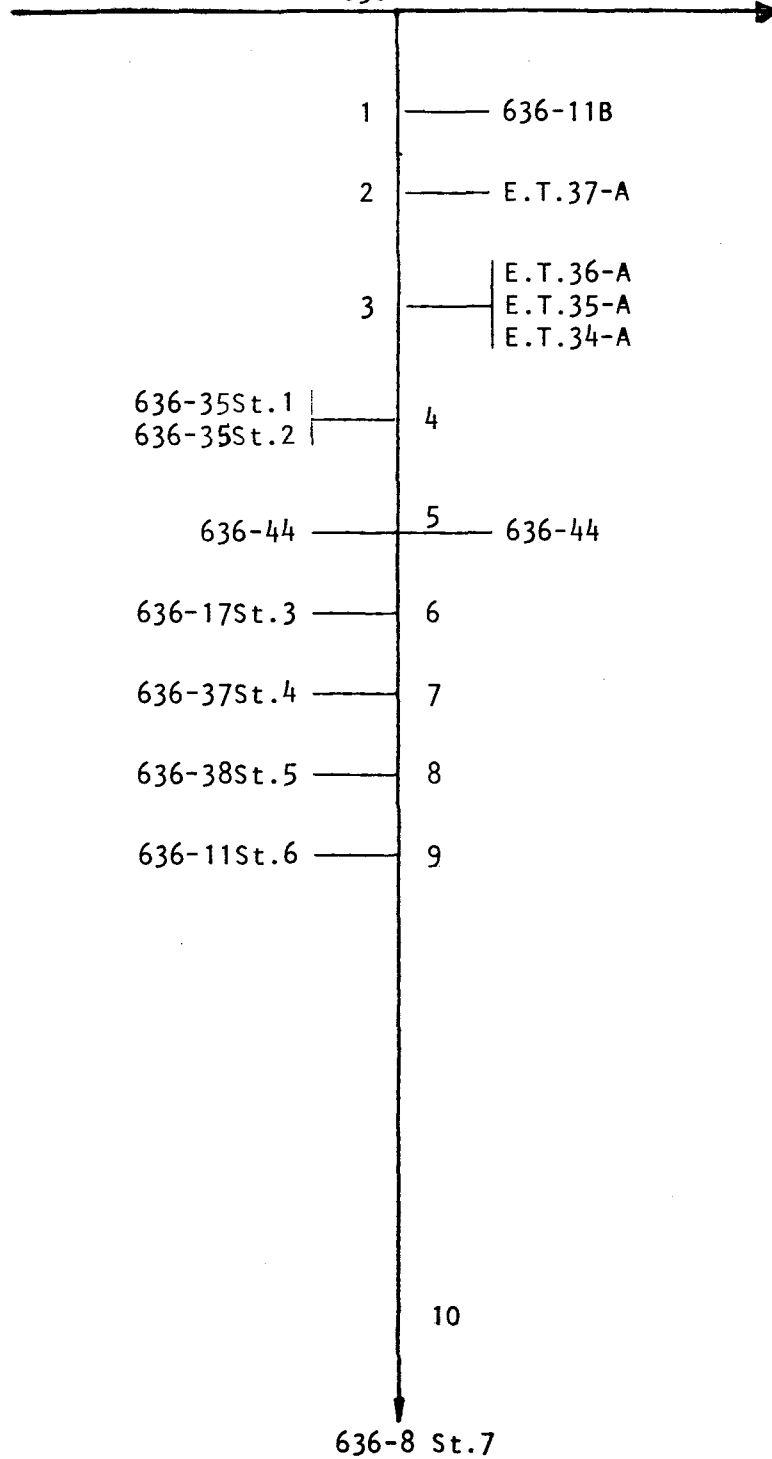
CANAL SUB DERIVADO: 1.3.

ENCUESTA N°	COMUNA ROL SII	NOMBRE DEL PROPIETARIO NOMBRE DEL PREDIO	ACCIONES	U S O	SUP.(Hd) VOL.	Lugar inscripcion Fs. N° Año
255	Molina 636-28 St33	González Castro, Carlos Alberto San Jorge Sitio 33	s/inf.	R	1,00 16.500	s/inf.
256	Molina 636-42 St32	Suc. Jaime, Arancibia Ramírez San Jorge Sitio 32	"	R	1,50 16.500	"
257	Molina 636-45 St31	Poblete Poblete, Angel María San Jorge Sitio 31	"	R	1,00 16.500	"
258	Molina 636-27 St30	Ibarra González, Gustavo San Jorge Sitio 30	"	R	0,90 16.500	"
259	Molina 636-26 St29	Aguilera Olivos, José Aníbal San Jorge Sitio 29	"	R	1,00 16.500	"
260	Molina 636-7 St28	Martinić Eterović, Jorge San Jorge Sitio 28	"	R	0,40 16.500	"
261	Molina E.T. St-A	Servicio Agrícola y Ganadero San Jorge Sitio - A	"	R	0,30 16.500	"
262	Molina E.T.	Comuneros San Jorge de Romeral Escuela G 283 San Jorge de Romeral	"	R	0,30 16.500	"
263	Molina 636-25 St15	Figueroa Barros, Luis Octavio San Jorge Sitio 15	"	R	0,70 16.500	"

RIO LONTUE
CANAL NUEVO DE URZUA
DERIVADO 1.SAN JORGE
SUB-DERIVADO 1.4.

Acciones:
Hás.Reg.: 70,7
Regantes: 13

Derivado 1.San Jorge
636-11b



COMUNA : MOLINA
Planos: 8, 9

CUENCA: RIO MATAQUITO
 SUB CUENCA: RIO LONTUE
 SUB SUB CUENCA:

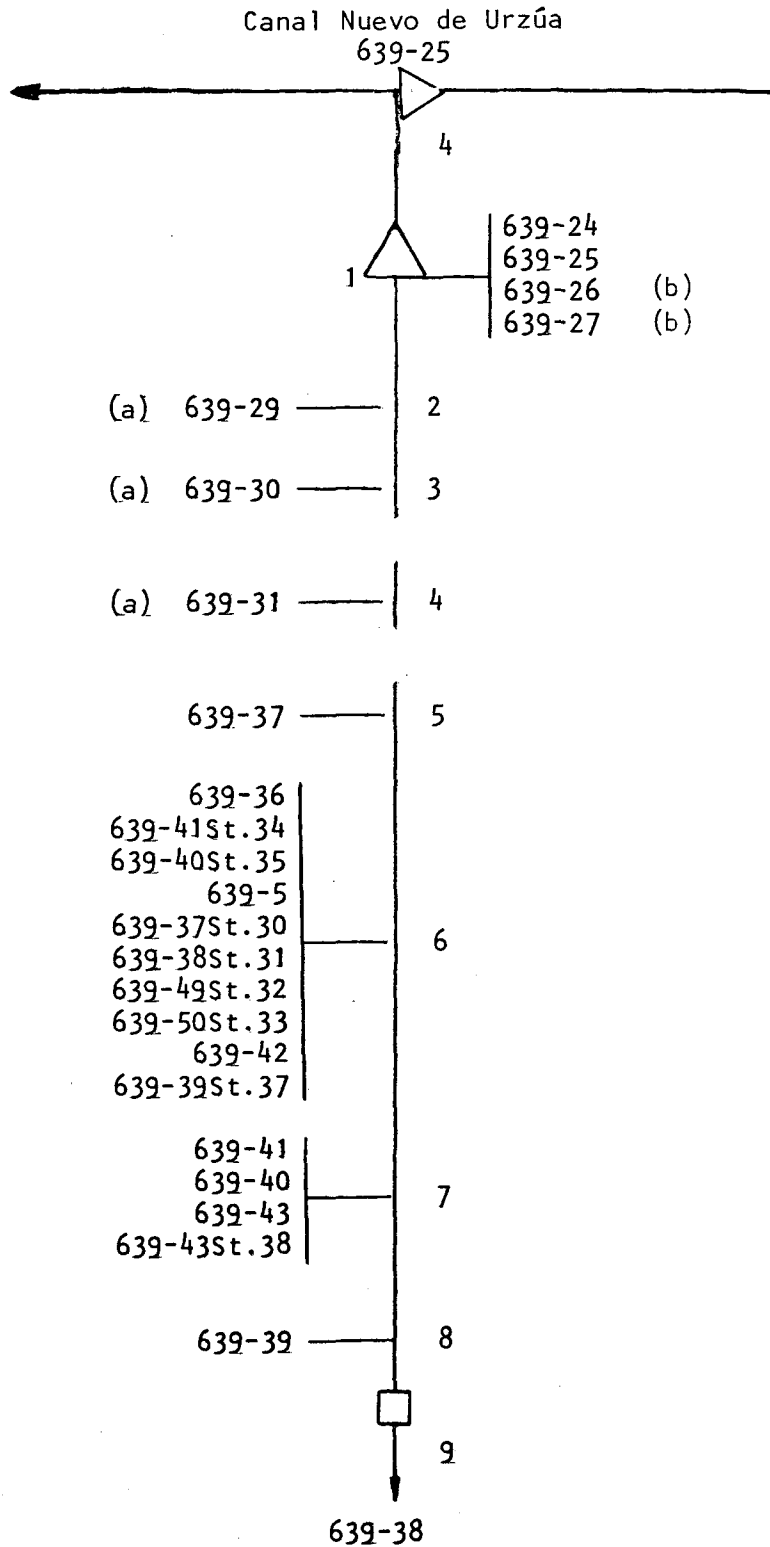
FUENTE: RIO LONTUE
 CANAL MATRIZ: NUEVO DE URZUA
 CANAL DERIVADO: 1.-
 CANAL SUB DERIVADO: 1. 4.

1/1

ENCUESTA N°	COMUNA ROL SII	NOMBRE DEL PROPIETARIO NOMBRE DEL PREDIO	ACCIONES	U S O	SUP.(Hd) VOL.	Lugar inscripcion Fs. N° Año
264	Molina 636-11-B	Quitral Jofré, Benjamín Segundo San Jorge 6-B	s/inf	R	5,50 16.500	s/inf
265	Molina ET-37-A	Garcés Pincheira, Pascual del San Jorge 37-A Tránsito	"	R	5,50 16.500	"
266	Molina ET-36-A	Valdivia Rebeco, Carlos Emelio San Jorge 36-A	"	R	4,70 16.500	"
267	Molina ET-35-A	Guerrero Guerrero, Hilda del Carmen San Jorge 35-A	"	R	5,10 16.500	"
268	Molina ET-34-A	González Valenzuela Juan Pío San Jorge Parcela 34-A	"	R	6,50 16.500	"
269	Molina 636-35-St1	Servicio Agrícola Ganadero San Jorge sitio 1	"	R	1,40 16.500	"
270	Molina 636-35-St2	Servicio Agrícola Ganadero San Jorge sitio 2	"	R	1,40 16.500	"
271	Molina 636-44	Calvo Hormann, Gustavo San Jorge lote 1-A-7	"	R	32,00 16.500	"
272	Molina 636-17-St3	Farías Villagra, Segundo Florentino San Jorge sitio 3	"	R	1,40 16.500	"
273	Molina 636-37-St4	Servicio Agrícola Ganadero San Jorge sitio 4	"	R	1,40 16.500	"
274	Molina 636-38-St5	Servicio Agrícola Ganadero San Jorge sitio 5	"	R	1,90 16.500	"
275	Molina 636-11-St6	Suc. Benjamín Segundo, Quitral Jofré San Jorge sitio 6	"	R	1,70 16.500	"
276	Molina 636-8-St7	Pezoa Parada, Héctor Ramón San Jorge sitio 7	"	R	2,20 16.500	"

RIO LONTUE
CANAL NUEVO DE URZUA
DERIVADO 2. LOMA BLANCA

Acciones: Hás.Reg.: 158,8
Regantes: 24



(a) Riega por Matriz Nuevo de Urzúa
(b) Riega por Canal Valdes Carrera

COMUNA : MOLINA
Plano: 8

CUENCA: RIO MATAQUITO

FUENTE: RIO LONTUE

SUB CUENCA: RIO LONTUE

CANAL MATRIZ: NUEVO DE URZUA

CANAL DERIVADO: 2 LOMA BLANCA

SUB SUB CUENCA:

CANAL SUB DERIVADO:

ENCUESTA N°	COMUNA ROL SII	NOMBRE DEL PROPIETARIO NOMBRE DEL PREDIO	ACCIONES	U S O	SUP.(Hd) VOL.	Lugar inscripcion Fs. N° Año
277	Molina 639-24	Zúñiga Paredes, Humberto Buena Fé Parcela 17	15,0	R	11,50 16.500	CBR Molina 10(v)N°9 1984
278	Molina 639-25	Baro San Martín, José Gerardo Buena Fé Parcela 18	s/inf	R	12,00 16.500	s/inf
279	Molina 639-26	Leiva Gutiérrez, Benito (b) Buena Fé Parcela 19	"	R	8,00 16.500	"
280	Molina 639-27	Cornejo Núñez. Luis Antonio (b) Buena Fé Parcela 20	"	R	7,50 16.500	"
102	Molina 639-29	Bernales Herrera, Benedicto José(a) Buena Fé Parcela 22	"	R	1,00 16.500	"
107	Molina 639-30	Rojas Salazar. José Artemio (a) Buena Fé Parcela 23	"	R	3,00 16.500	"
108	Molina 639-31	Vergara González, José Demensio (a) Buena Fé Parcela 24	"	R	1,00 16.500	"
281	Molina 639-37	Pino Quinteros, Benjamín del Carmen Buena Fé Parcela 29	"	R	12,00 16.500	"
282	Molina 639-36	Bunster Del Solar, Gastón Buena Fé Parcela 28	"	R	20,00 16.500	"
283	Molina 639-41-St34	Valenzuela Abrigo, Eduardo Enrique Buena Fé sitio 34	"	R	0,35 16.500	"
284	Molina 639-40-St35	Aguayo Calderón, Manuel Eduardo Buena Fé sitio 35	"	R	0,40 16.500	"
285	Molina 639-5	Bunster Del Solar, Gastón Santa Eliana - Reserva	"	R	1,20 16.500	"
286	Molina 639-37 St30	Pino Quintero, Benjamín del Carmen Buena Fé sitio 30	"	R	0,25 16.500	"
287	Molina 639-38 St31	Cabezas Cabezas, Angel Antonio Buena Fé sitio 31	"	R	0,25 16.500	"
(a)	Riega por Matriz, Nuevo de Urzúa.					
(b)	Riega por Canal Valdés Carrera					

CUENCA: RIO MATAQUITO
 SUB CUENCA: RIO LONTUE
 SUB SUB CUENCA:

FUENTE: RIO LONTUE
 CANAL MATRIZ: NUEVO DE URZUA
 CANAL DERIVADO: 2. LOMA BLANCA
 CANAL SUB DERIVADO:

2/2

ENCUESTA N°	COMUNA ROL SII	NOMBRE DEL PROPIETARIO NOMBRE DEL PREDIO	ACCIONES	U S O	SUP.(Hd) VOL.	Lugar inscripcion Fs. N° Año
288	Molina 639-49St.32	Valenzuela Abrigo, Juan Andrés Buena Fé sitio 32	s/inf	R	0,40 16.500	s/inf
289	Molina 639-50-St33	Espinoza Espinoza, Manuel Buena Fé sitio 33	"	R	0,35 16.500	"
290	Molina 639-42	Garró Cañete, Nibaldo Buena Fé Parcela 34	"	R	15,00 16.500	"
291	Molina 639-39-St37	Lazo San Martín, Adán Segundo Buena Fé sitio 37	"	R	0,40 16.500	"
292	Molina 639-41	Martínez Aguilera, Máximo Buena Fé Parcela 33	"	R	17,50 16.500	"
293	Molina 639-40	Garrido Sepúlveda, José Fernando Buena Fé Parcela 32	"	R	10,00 16.500	"
294	Molina 639-43	Ramírez Varas, José Arsenio Buena Fé Parcela 35	"	R	17,00 16.500	"
295	Molina 639-43-St38	Ramírez Varas, José Arsenio Buena Fé sitio 38	"	R	0,20 16.500	"
296	Molina 639-39	Lazo San Martín, Adán Segundo Buena Fé Parcela 31	"	R	10,00 16.500	"
297	Molina 639-38	Cabezas Cabezas, Angel Antonio Buena Fé Parcela 30	"	R	9,50 16.500	"

CANAL BUENA PAZBOCATOMA N°8.-A.- Características Físicas

El canal se origina en la ribera izquierda del Río Lontué frente al Rol 637-6 de Molina. Se complementa con una barrera de pedraplén que desvía el cauce hacia la toma. La toma es común para los canales Buena Paz, Buena Fé y Nuevo de Urzúa.

El canal Buena Paz se separa del cauce común después de unos 650 mts. de la bocatoma.

La longitud del canal es 6,70 km. y posee 15 obras de arte.

Obras de Arte

Canal Matriz	Túnel	Sifón	Canoa	Puente	Tubo	Marco	Compuerta	Total
Buena Paz	-	-	8	3	-	-	2	13
Der. 1. Del Medio	-	-	2	-	-	-	-	2
Totales	-	-	10	3	-	-	2	15

B.- Acciones en la Fuente y Distribución

Las acciones que le corresponden del Río Lontué son 0,71.

El canal tiene sus derechos inscritos en el Registro de Propiedades de Aguas del C.B.R. de Molina a Fs. 32# 33 de 1956 a través de la Junta de Vigilancia del Río Lontué.

C.- Constitución Legal

No se encuentra organizado legalmente pero sí de hecho, y la directiva se encuentra presidida por don Efraín Duque (reside al costado del Restaurant de Buena Paz).

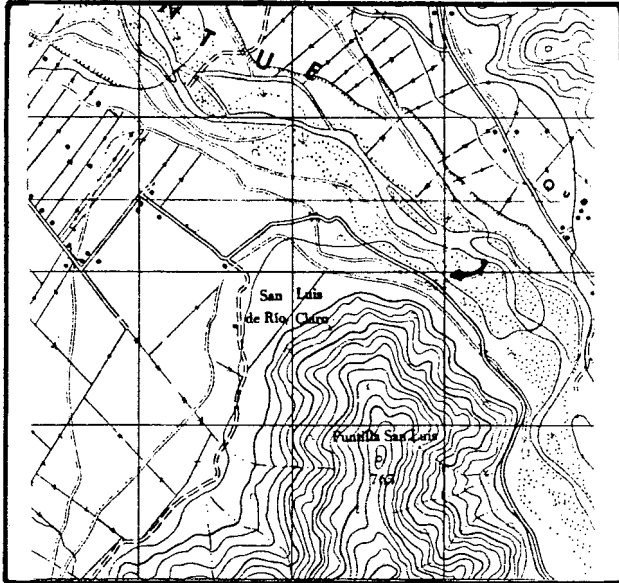
RIO RIO LONTUE

FECHA ABRIL 1985

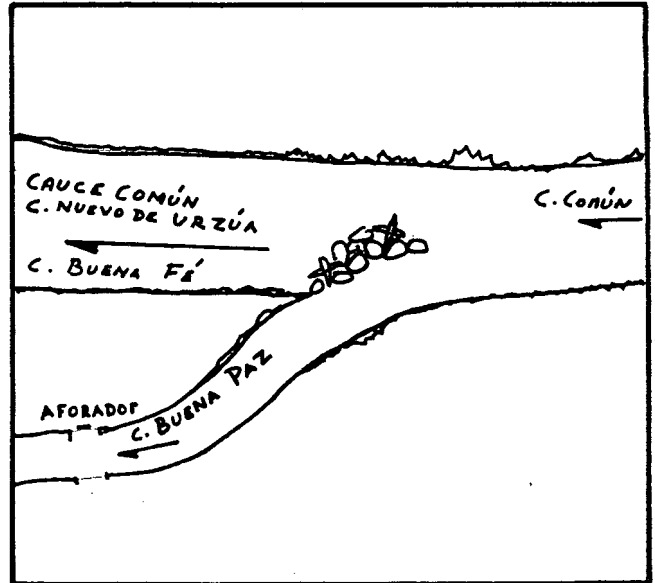
CANAL BUENA PAZ

BOCATOMA 8

UBICACION



CROQUIS



DESCRIPCION DE LA BOCATOMA Se ubica sobre la ribera izquierda del Río Lontué frente al rol 637-16 de Molina. Se complementa con una barrera de pedraplén que desvía el cauce hacia la toma. La toma es común para los canales Buena Paz, Buena Fé, y Nuevo de Urzúa.

El Canal Buena Paz se separa del cauce común después de unos 650 mt. de la bocatoma. El acceso es por el camino el Yacal-Buena Paz.

SECCION DE CONTROL Después de un corto trayecto de haberse separado del cauce común el canal cuenta con un Aforador (Limnómetro).

OBSERVACIONES El Canal tiene un total de 55 regantes, que están organizados sólo de hecho, como la comunidad Canal Buena Paz. Su presidente es don Efraín Duque, vive al lado del Restaurant de Buena Paz.

Las acciones que le corresponden del Río Lontué son 0,71.

El canal tiene sus derechos inscritos en el Registro de Propiedades de Aguas del C.B.R. de Molina a fs. 32 #33 de 1956.

El canal se representa en la lámina 8.

CUADRO RESUMEN

CUENCA RIO MATAQUITO

FUENTE RIO LONTUE

AFLUENTE DE RIO MATAQUITO

SUB-CUENCA RIO LONTUE

CANAL BUENA PAZ

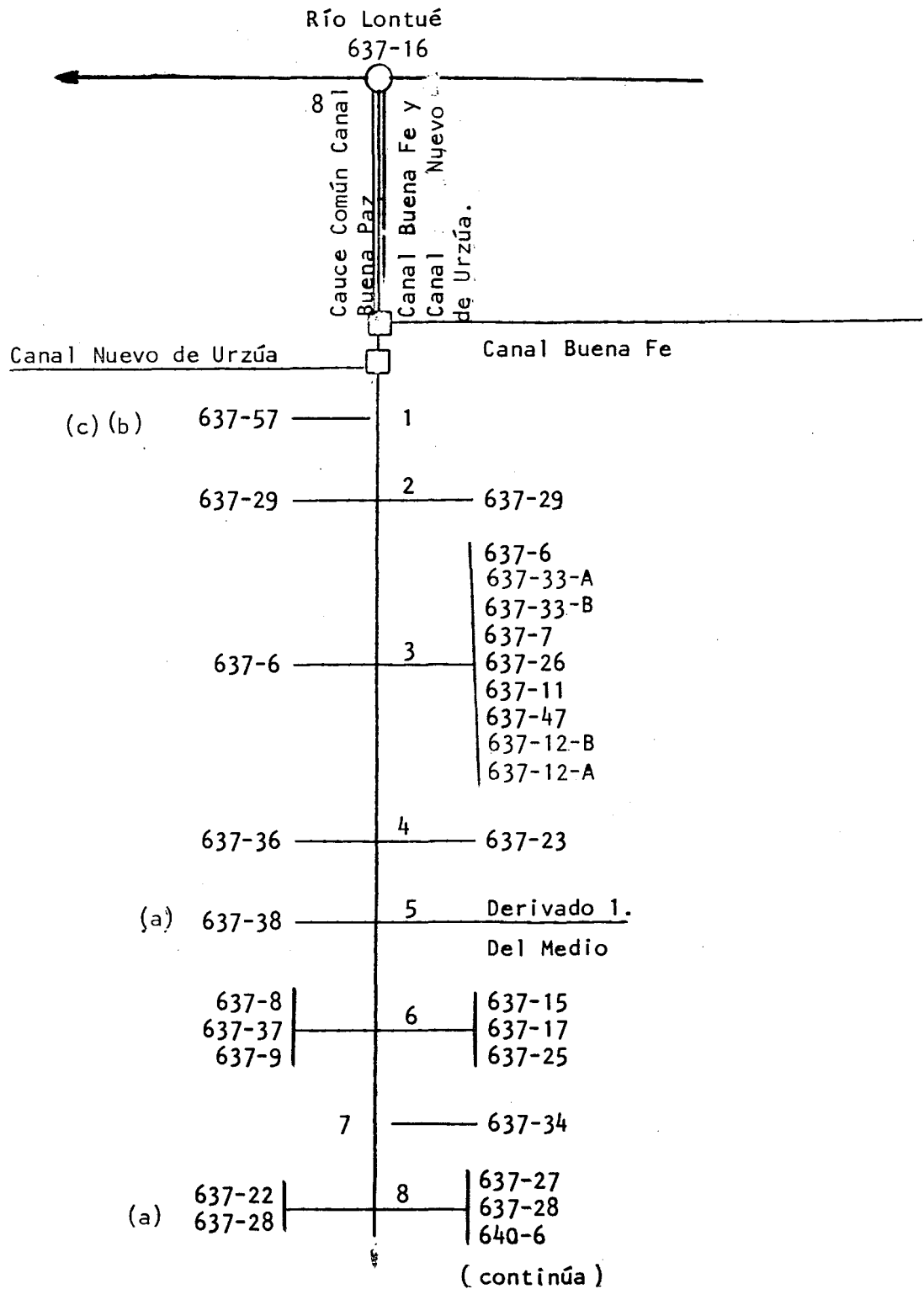
SUB-SUB - CUENCA _____

CANAL MATRIZ	DERIVADO	SUB-DERIVADO	SUB-SUB DERIVADO	NUMERO DE REGANTES	NUMERO DE ENCUESTA	DOTACION m ³ /Há/año	SUPERFICIE (Há)	LONGITUD DEL CANAL km	Nº DE OBRAS DE ARTE	Nº DE OBRAS REGULACION
Buena Fé	1. Del Medio			39	39	16.500	92,95	5,50	13	-
				16	16	16.500	31,45	1,20	-2	-
Totales				55	55	16.500	124,4	6,70	15	-

RIO LONTUE
CANAL BUENA PAZ

Acciones: 92,95
Hás.Reg.: 92,95
Regantes: 39

Total Acciones:
Total Hás.Reg.: 124,4
Total Regantes: 55

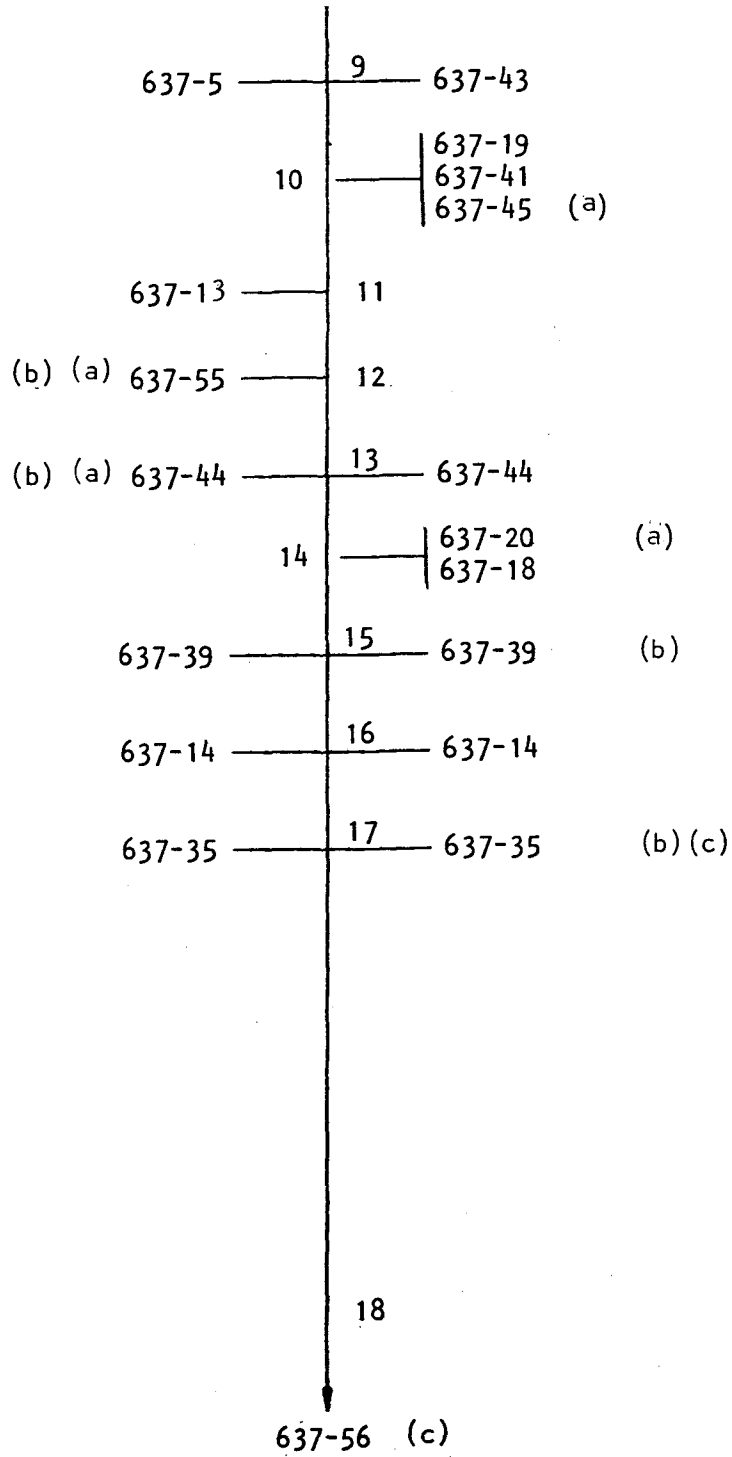


- (a) Riega por Derivado 1. Del Medio, Canal Buena Paz
- (b) Riega por Canal Nuevo de Urzúa
- (c) Riega por Canal Purísima Concepción

COMUNA : MOLINA
Plano: 8

RIO LONTUE
CANAL BUENA PAZ

(continuación)



(a) Riega por Derivado 1. del Medio, Canal Buena Paz
 (b) Riega por Canal Lazo
 (c) Riega por Canal Cáceres

COMUNA : MOLINA

CUENCA: RIO MATAQUITO

FUENTE: RIO LONTUE

SUB CUENCA: RIO LONTUE

CANAL MATRIZ: BUENA PAZ

1/3

SUB SUB CUENCA:

CANAL DERIVADO:

CANAL SUB DERIVADO:

ENCUESTA N°	COMUNA ROL SII	NOMBRE DEL PROPIETARIO NOMBRE DEL PREDIO	ACCIONES	U S O	SUP.(Hd) VOL.	Lugar inscripcion Fs. N° Año
95	Molina 637-57	Enero Ramos, José Rosalindo (b) (c) San Luis - Buena Paz Reserva	s/inf.	R	4,00 16.500	s/inf.
299	Molina 637-29	Quezada Rojas, Mariano Segundo Parcela Buena Paz	"	R	6,50 16.500	"
300	Molina 637-6	Plaza Arenas, Mario La Patagua	"	R	1,20 16.500	"
301	Molina 637-33A	Riffo, Marta La Patagua	"	R	0,80 16.500	"
302	Molina 637-33B	Suc. Blanca Rosa, Guajardo Rojas La Patagua	"	R	1,20 16.500	"
303	Molina 637-7	Contreras Cáceres, Aliro Jesús y otros Buena Paz	"	R	0,80 16.500	"
304	Molina 637-26	Martínez Pérez, David Segundo El Carmen	"	R	0,40 16.500	"
305	Molina 637-11	Caviedes Contreras, Manuel María El Peral	"	R	1,10 16.500	"
306	Molina 637-47	Suc. Moisés, Salazar Pavez Buena Paz	"	R	0,75 16.500	"
307	Molina 637-12B	Suc. Pedro, Contreras Lagos Santa Micaela	"	R	2,00 16.500	"
308	Molina 637-12A	Pacheco vda. de Caviedes, Inés Santa Micaela	"	R	2,00 16.500	"
309	Molina 637-36	Lazo Villar, Tomás Enrique El Retamo	"	R	2,00 16.500	"
310	Molina 637-23	Suc. Luis Ernesto, Contreras Bustos El Carmen	"	R	2,75 16.500	"
311	Molina 637-38	Pardo Espinoza, José Loreto (a) El Pino	"	R	0,50 16.500	"
312	Molina 637-8	Suc. Roberto del Carmen, Oyarce Adazme Las Higueras	"	R	2,00 16.500	"
(a)	Riega por Der. 1. del Medio, Canal Buena Paz					
(b)	Riega por Canal Nuevo de Urzúa					
(c)	Riega por Canal Purísima Concepción					

CUENCA: RIO MATAQUITO
 SUB CUENCA : RIO LONTUE
 SUB SUB CUENCA:

FUENTE : RIO LONTUE
 CANAL MATRIZ : BUENA PAZ 2/3
 CANAL DERIVADO :
 CANAL SUB DERIVADO :

ENCUESTA N°	COMUNA ROL SII	NOMBRE DEL PROPIETARIO NOMBRE DEL PREDIO	ACCIONES	U %	SUP.(Hd) VOL.	Lugar inscripcion Fs. N° Año
313	Molina 637-37	Silva vda. de Duque, María Delfina El Alamo	s/inf.	R	5,00 16.500	s/inf.
314	Molina 637-9	Suc. Juan, Campos Muñoz Callejón Los Pinos - El Bajo	"	R	0,35 16.500	"
315	Molina 637-15	Silva vda. de Duque, María Delfina El Nogal	"	R	0,40 16.500	"
316	Molina 637-17	López Muñoz, José Moisés Callejón Los Pinos - Buena Paz	"	R	0,70 16.500	"
317	Molina 637-25	Suc. José Gabriel, Mancilla Rojas Santa Teresa	"	R	0,35 16.500	"
318	Molina 637-34	Canales Valderrama, Cupertino del El Peumo Carmen	"	R	0,40 16.500	"
319	Molina 637-27	Mellado Duque, Juana Rosa Callejón La Posta - El Aromo	"	R	0,70 16.500	"
320	Molina 637-22	Gutiérrez Flores, José del Carmen Callejón La Posta - Buena Paz	"	R	0,40 16.500	"
321	Molina 637-28	Campos Reyes, Sergio Custodio (a) El Carmen	"	R	4,00 16.500	"
322	Molina 640-6	Mellado Duque, Juana Rosa s/n	"	R	2,50 16.500	"
323	Molina 637-5	Asoc. Canalistas Canal La Patagua (b) La Patagua	"	R	0,50 16.500	"
324	Molina 637-43	Romero Romero, Víctor Manuel Santa María	"	R	5,50 16.500	"
325	Molina 637-19	Suc. Aníbal, Guajardo Palomera Callejón La Iglesia - Buena Paz	"	R	0,90 16.500	"
326	Molina 637-41	Romero Gómez, Hortensia de las Merce- Buena Paz - Callejón La Iglesia des	"	R	1,30 16.500	"
327	Molina 637-45	Salas Dote, Manuel Isidoro (a) Buena Paz - Callejón La Iglesia	"	R	0,50 16.500	"
(a)	Riega por Derivado 1 Del Medio, Canal Buena Paz					
(b)	Riega por Canal Lazo					

CUENCA: RIO MATAQUITO

FUENTE: RIO LONTUE

SUB CUENCA: RIO LONTUE

CANAL MATRIZ: BUENA PAZ

3/3

SUB SUB CUENCA:

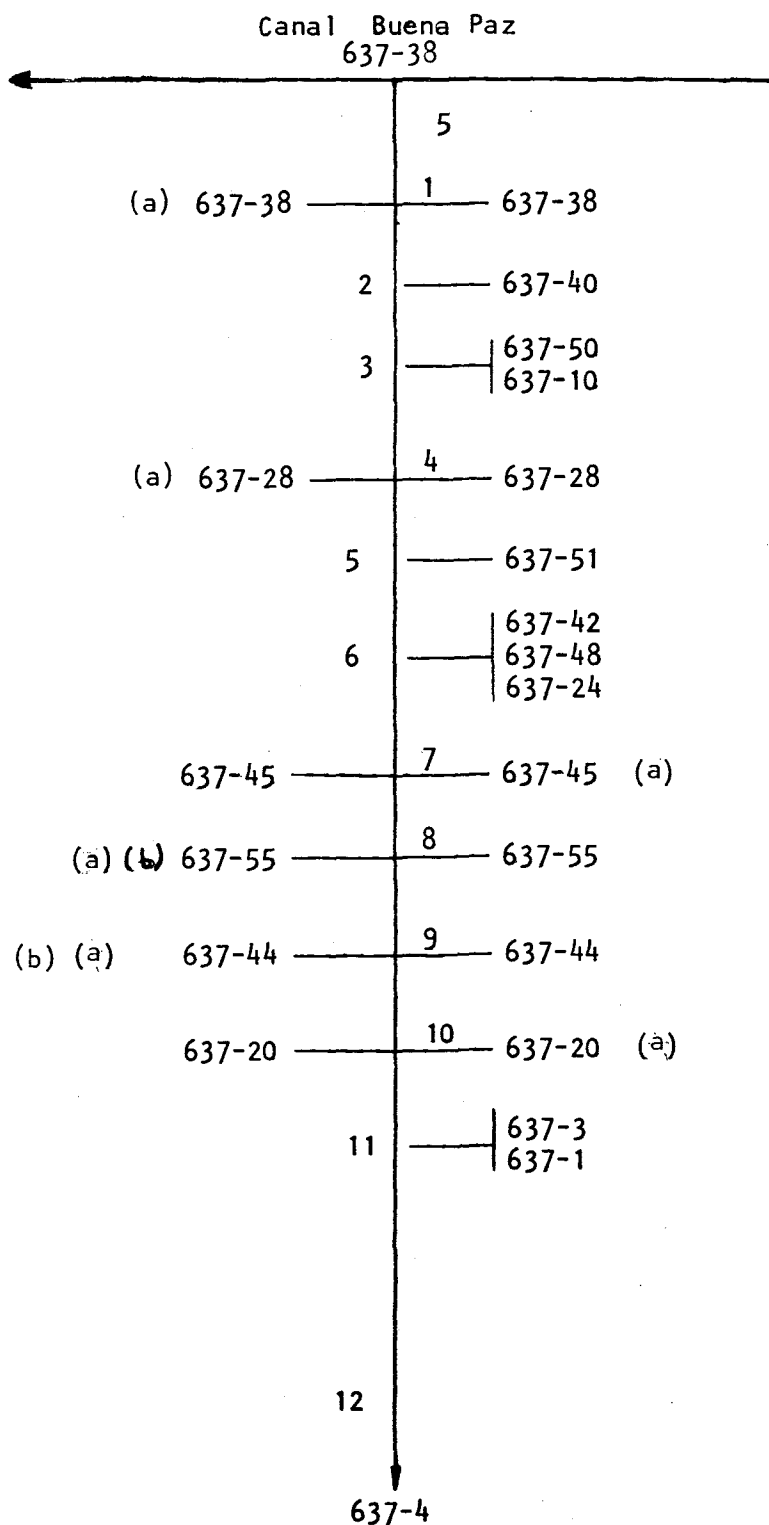
CANAL DERIVADO:

CANAL SUB DERIVADO:

ENCUESTA N°	COMUNA ROL SII	NOMBRE DEL PROPIETARIO NOMBRE DEL PREDIO	ACCIONES	U S O	SUP.(Hd) VOL.	Lugar inscripcion Fs. N° Año
328	Molina 637-13	Pérez Pérez, Verónica del Carmen Buena Paz	s/inf.	R	0,75 16.500	s/inf.
329	Molina 637-55	Vásquez Vásquez, Noé Efraín (a) (b) Lote B Esperanza	"	R	10,00 16.500	"
330	Molina 637-44	Rojas Rozas, Sergio Leonidas (a) (b) Lote A Esperanza	"	R	3,00 16.500	"
331	Molina 637-20	Oyarce Mena, Salomón del Carmen (a) Buena Paz	"	R	3,30 16.500	"
332	Molina 637-18	Valenzuela Mora, José Alberto y Raúl San Daniel Mario	"	R	4,40 16.500	"
333	Molina 637-39	Concha Venasá, Eliana del Carmen (b) San Isidro	"	R	6,00 16.500	"
334	Molina 637-14	Quitral Rosales, Julio Eduardo San Gabriel	"	R	3,50 16.500	"
335	Molina 637-35	Banco del Estado de Chile (b)(c) Fundo La Luz	"	R	10,00 16.500	"
336	Molina 637-56	Quezada Rojas, David del Carmen (c) Buena Paz	"	R	0,50 16.500	"
(a)	Riega por Derivado 1 Del Medio, del Canal Buena Paz					
(b)	Riega por Canal Lazo					
(c)	Riega por Canal Cáceres					

RIO LONTUE
CANAL BUENA PAZ
DERIVADO 1. DEL MEDIO

Acciones:
Hás.Reg.: 31,45
Regantes: 16



(a) Riega por Canal Buena Paz, Matriz
(b) Riega por Canal Lazo

COMUNA : MOLINA
Plano: 8

CUENCA: RIO MATAQUITO

FUENTE: RIO LONTUE

SUB CUENCA: RIO LONTUE

CANAL MATRIZ: BUENA PAZ

1/2

SUB SUB CUENCA:

CANAL DERIVADO: 1 DEL MEDIO

CANALSUB DERIVADO:

ENCUESTA N°	COMUNA ROL SII	NOMBRE DEL PROPIETARIO NOMBRE DEL PREDIO	ACCIONES	U S O	SUP.(Hd) VOL.	Lugar inscripcion Fs. N° Año
311	Molina 637-38	Pardo Espinoza, José Loreto (a) El Pino	s/inf.	R	4,50 16.500	s/inf.
337	Molina 637-40	Suc. Luis Alejandro, González Pino Los Acacios	"	R	2,25 16.500	"
338	Molina 637-50	Olave Varas Luis Enrique El Naranjo - Callejón Los Pinos	"	R	0,75 16.500	"
339	Molina 637-10	Reyes Gajardo, Rosa Herminia El Aromo	"	R	0,75 16.500	"
321	Molina 637-28	Campos Reyes, Sergio Custodio (a) El Carmen	"	R	6,00 16.500	"
340	Molina 637-51	Lazo Lazo, Camilo El Monte	"	R	2,00 16.500	"
341	Molina 637-42	Valdés Ponce, Francisco Zenón Buena Paz Callejón La Iglesia	"	R	1,00 16.500	"
342	Molina 637-48	Lazo Villar, Tomás Enrique El Retamo	"	R	0,75 16.500	"
343	Molina 637-24	Lazo Villar, Tomás Enrique Santa Lidia	"	R	0,30 16.500	"
327	Molina 637-45	Salas Dote, Manuel Isidoro (a) Buena Paz - Callejón La Iglesia	"	R	0,50 16.500	"
329	Molina 637-55	Vásquez Vásquez, Noé Efraín (a) (b) Lote B Esperanza	"	R	5,00 16.500	"
330	Molina 637-44	Rojas Rozas, Sergio Leonidas (a) (b) Lote A Esperanza	"	R	6,00 16.500	"
331	Molina 637-20	Oyarce Mena, Salomón del Carmen (a) Buena Paz	"	R	0,50 16.500	"
344	Molina 637-3	Araya Mancilla, Carlos Arturo Buena Paz	"	R	0,40 16.500	"
(a)	Riega por Canal Buena Paz, Matriz					
(b)	Riega por Canal Lazo					

CUENCA: RIO MATAQUITO
 SUB CUENCA: RIO LONTUE
 SUB SUB CUENCA:

FUENTE: RIO LONTUE
 CANAL MATRIZ: BUENA PAZ 2/2
 CANAL DERIVADO: 1 DEL MEDIO
 CANAL SUB DERIVADO:

ENCUESTA N°	COMUNA ROL SII	NOMBRE DEL PROPIETARIO NOMBRE DEL PREDIO	ACCIONES	U S O	SUP.(Hd) VOL.	Lugar inscripcion Fs. N° Año
345	Molina 637-1	Brizuela de Yáñez, Margarita San Avelino	s/inf.	R	0,35 16.500	s/inf.
346	Molina 637-4	Araya Mancilla, María Magdalena Buena Paz	"	R	0,40 16.500	"

CANAL PEUMOBOCATOMA N° 9.-A.- Características Físicas.

El canal se origina en la ribera derecha del Río Lontué frente al predio Rol 547-26 de Curicó. El canal nace como cauce común con los canales Nuevo Los Niches y Viejo Los Niches o San Jorge; la bocatoma, de tipo provisorio, se complementa con barrera de pedraplén para poder desviar parte del cauce hacia ésta.

El canal tiene una longitud de 14,0 Km. y posee 20 obras de arte.

El canal atraviesa el Estero Las Cuevas, mediante una barrera de pedraplén dispuesta en el Estero, esta situación se produce entre la bocatoma en el Río Lontué y el saque N°1.

Obras de Arte.

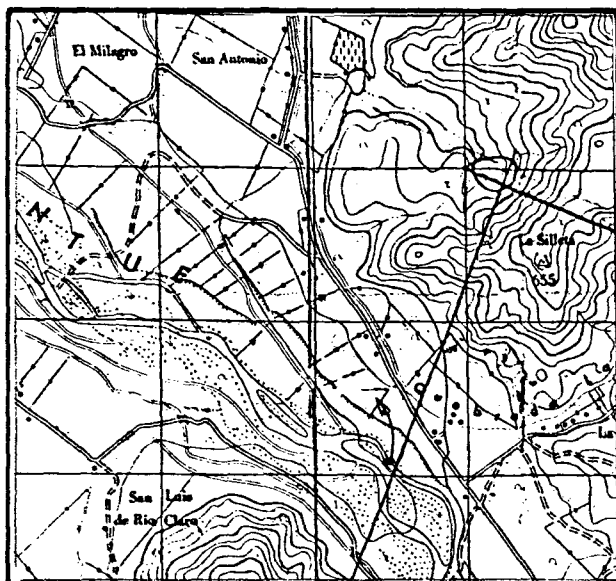
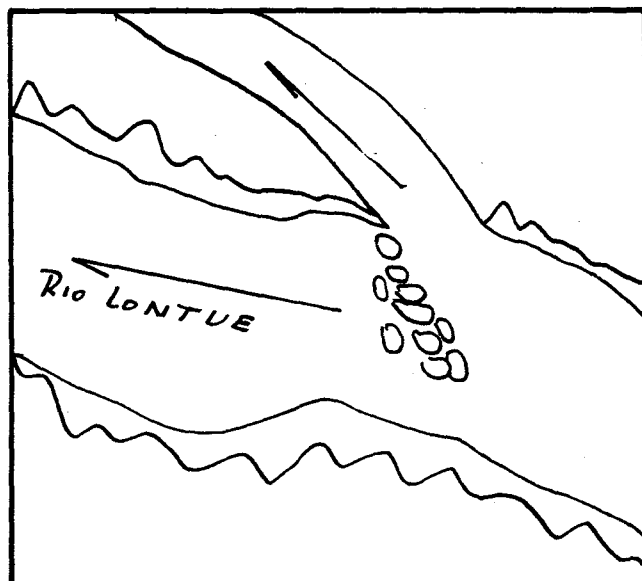
Canal Matriz	Tunel	Sifón	Canoa	Puente	Tubo	Marco	Compuerta	Total
Peumo	-	-	7	5	3	5	-	20

B.- Acciones en la Fuente y Distribución.

Al canal le corresponden 3,88 acciones del Río Lontué.

C.- Constitución Legal.

El canal está organizado sólo de hecho y la directiva está presidida por don Rosalindo Fuenzalida. (reside en Camilo Henríquez 418 en Curicó).

RIO RIO LONTUEFECHA JUNIO 1985CANAL PEUMOBOCATOMA 9**UBICACION****CROQUIS**

DESCRIPCION DE LA BOCATOMA Se encuentra sobre la ribera derecha del Río Lontué frente al Rol 547-26 de Curicó. El canal nace como cauce común con los canales Nuevo Los Niches y Viejo Los Niches o San Jorge. Se complementa con barrera de pedraplén para poder desviar parte del cauce hacia la bocatoma.

El acceso es por el Callejón a la derecha pasado puente sobre el Estero Las Cuevas.

SECCION DE CONTROL El canal posee marcos partidores que regulan las aguas del canal y que pueden ser utilizadas como sección de control.

OBSERVACIONES El canal sirve a 24 usuarios que riegan en total 635,9 hás.
El canal sólo se encuentra organizado de hecho y la directiva es presidida por don Rosalino Fuenzalida (reside en Camino Henríquez 418 en Curicó)
El canal se representa en los planos 8 y 9.

CUADRO RESUMEN

CUENCA RIO MATAQUITO
 SUB-CUENCA RIO LONTUE
 SUB-SUB - CUENCA _____

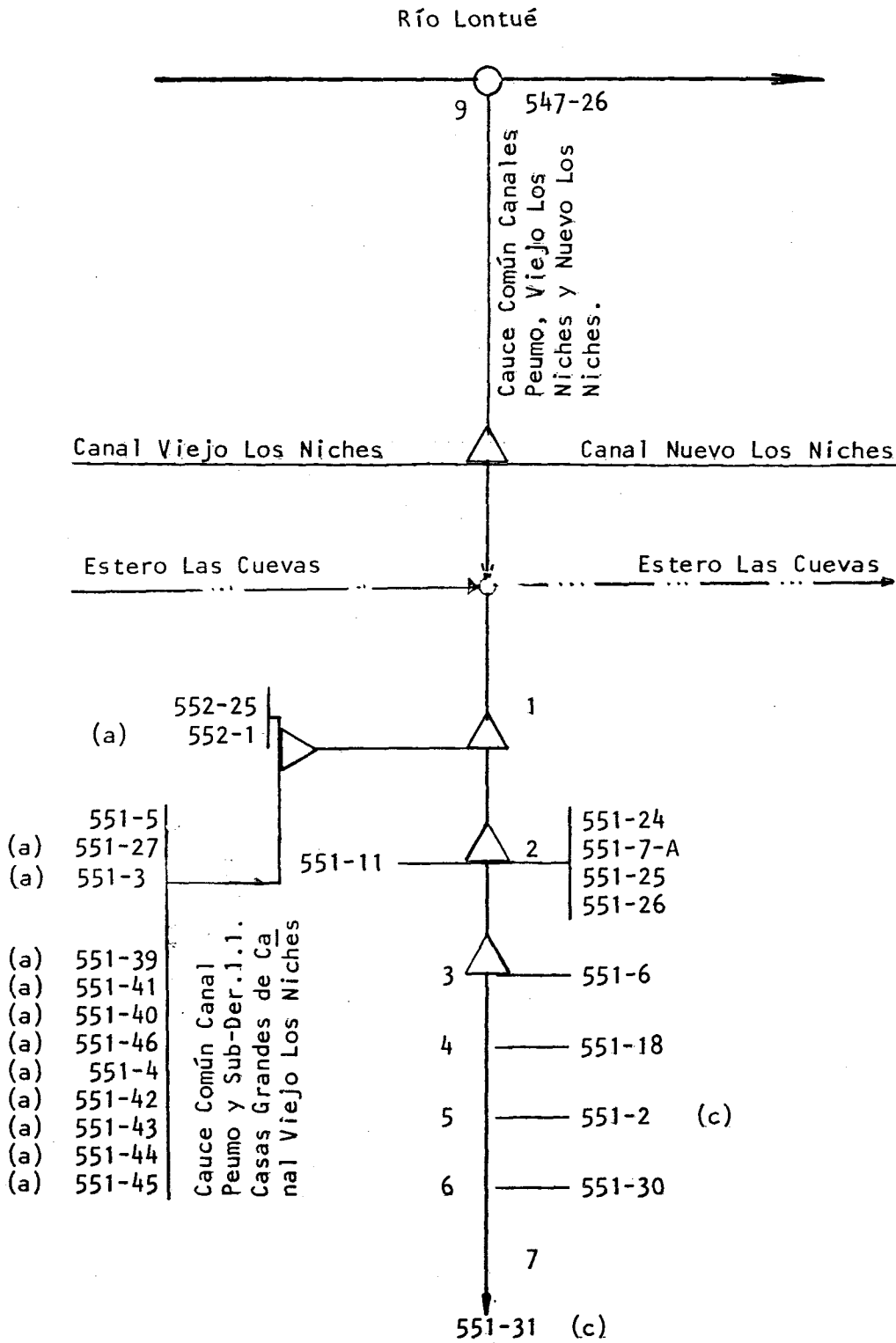
FUENTE RIO LONTUE
 CANAL PEUMO

AFLUENTE DE RIO MATAQUITO

CANAL MATRIZ	DERIVADO	SUB-DERIVADO	SUB-SUB DERIVADO	NUMERO DE REGANTES	NUMERO DE ENCUESTAS	DOTACION m ³ /Há/año	SUPERFICIE (Há)	LONGITUD DEL CANAL km	Nº DE OBRAS DE ARTE	Nº DE OBRAS REGULACION
Peumo				24	24	16.500	635,90	14,00	20	-

RIO LONTUE
CANAL PEUMO

Acciones:
Hás.Reg.: 635,9
Regantes: 24



(a) Riega por Canal Viejo Los Niches, Sub-Der.1.1 Casas Grandes **COMUNA** : CURICO
 (c) Riega por Canal Viejo Los Niches, Der.1. San Luis La Patagua **Planos** : 8 y 9

CUENCA: RIO MATAQUITO
 SUB CUENCA : RIO LONTUE
 SUB SUB CUENCA:

FUENTE : RIO LONTUE
 CANAL MATRIZ : PEUMO
 CANAL DERIVADO :
 CANAL SUB DERIVADO :

1/2

ENCUESTA N°	COMUNA ROL SII	NOMBRE DEL PROPIETARIO NOMBRE DEL PREDIO	ACCIONES	U S O	SUP.(Hd) VOL.	Lugar inscripcion Fs. N° Año
2918	Curicó 552-25	Dabiké González Mónica, Ivonne y Ju- Santa Lucía lie	s/inf	R	130,00 16.500	s/inf
2919	Curicó 552-1	Soc. Agrícola Gutiérrez Hnos Ltda El Cielito (a)	"	R	7,00 16.500	"
2920	Curicó 551-5	Soler Ruiz José Luis Hijuela San Ramón	"	R	50,00 16.500	"
2921	Curicó 551-27	Ruiz Tagle Humeres Sergio (a) Casa Grande Reserva	"	R	25,00 16.500	"
2922	Curicó 551-3	López Valenzuela María Manci e hijos Parcela 14 Casas Grandes (a)	"	R	19,00 16.500	"
2923	Curicó 551-39	Ruiz Tagle Humeres Sergio (a) Parcela 15 Casas Grandes	"	R	6,50 16.500	"
2924	Curicó 551-41	Espinoza Aguirre Luis Alberto (a) Parcela 17 Casas Grandes	"	R	4,20 16.500	"
2925	Curicó 551-40	Valenzuela Ramos Jorge Adorcio (a) Parcela 16 Casas Grandes	"	R	4,40 16.500	"
2926	Curicó 551-46	Zegers Terrazas María Teresa (a) Parcela 23 Casas Grandes	"	R	3,80 16.500	"
2927	Curicó 551-4	Suc. Jorge Sanhueza Sanhueza Parcela 22 Casas Grandes (a)	"	R	3,90 16.500	"
2928	Curicó 551-42	Perillán Pacheco Antonio Orlando Parcela 18 Casas Grandes (a)	"	R	4,50 16.500	"
2929	Curicó 551-43	Valdés Villalobos Pedro Antonio Parcela 19 Casas Grandes (a)	"	R	4,40 16.500	"
2930	Curicó 551-44	Bravo Herrera David Antonio (a) Parcela 20 Casas Grandes	"	R	4,50 16.500	"
2931	Curicó 551-45	Valdés Villalobos Froilán Enrique Parcela 21 Casas Grandes (a)	"	R	4,20 16.500	"
2932	Curicó 551-11	Fuenzalida de la Fuente Rosalino El Sauce / del Carmen	"	R	75,00 16.500	"
(a)	Riega por	Canal Viejo Los Niches Sub. Der. 1-1	Casas Grandes			
(c)	Riega por	Canal Viejo Los Niches Der. 1	San Luis o La Patagua			

CUENCA: RIO MATAQUITO.

FUENTE: RIO LONTUE

2/2

SUB CUENCA: RIO LONTUE

CANAL MATRIZ: PEUMO

CANAL DERIVADO:

SUB SUB CUENCA:

CANAL SUB DERIVADO:

ENCUESTA N°	COMUNA ROL SII	NOMBRE DEL PROPIETARIO NOMBRE DEL PREDIO	ACCIONES	U S O	SUP.(Hd) VOL.	Lugar inscripcion Fs. N° Año
2933	Curicó 551-24	Díaz Céspedes Víctor Manuel Los Castaños Parcela 14	s/inf	R	50,00 16.500	s/inf
2934	Curicó 551-7-A	Espina Bravo Oscar Domingo Los Castaños Parcela 13	"	R	38,50 16.500	"
2935	Curicó 551-25	Gagliano Hermosilla Reinaldo Salva- Los Castaños Parcela 15 dor	"	R	18,00 16.500	"
2936	Curicó 551-26	Gagliano Hermosilla Reinaldo Salva- Los Castaños Parcela 16 dor	"	R	18,00 16.500	"
2937	Curicó 551-6	Frigoríficos y Huertos San José Hijuela San José	"	R	100,00 16.500	"
2938	Curicó 551-18	Acevedo Daza Juan Antonio Casas Grandes Parcela 1	"	R	18,00 16.500	"
2939	Curicó 551-2	Comunidad Alcántara Munita (c) San Luis	"	R	30,00 16.500	"
2940	Curicó 551-30	Acevedo Daza Juan Antonio Casas Grandes Parcela 2	"	R	14,00 16.500	"
2941	Curicó 551-31	Larenas Hermosilla Hernán Fernando Casas Grandes Parcela 3 (c)	"	R	3,00 16.500	"
(c)	Riega por	C. Viejo Los Niches o San Jorge Der.1	San Luis			o La Patagua

CANAL VIEJO LOS NICHES O SAN JORGEBOCATOMA N° 9.-A.- Características Físicas.

El canal se origina en la ribera derecha del Río Lontué, frente al predio Rol 547-26 de Curicó. La toma, de tipo provisoria, se complementa con barrera de pedraplén que desvía parte del cauce hacia la bocatoma.

El canal en su comienzo es cauce común con el Canal de Peumo y Canal Nuevo Los Niches, para luego separarse y después de un corto trayecto entregar las aguas al Estero Las Cuevas para ser retomadas mediante una bocatoma aguas abajo del estero.

El canal tiene una longitud de 29,4 Km. y posee 47 obras de arte y 2 obras de regulación.

Obras de Arte.

Canal Matriz	Túnel	Sifón	Canoa	Puente	Tubo	Marco	Compuerta	Totales
Viejo Los Niches o San Jorge	-	-	4	11	-	2	3	20
Derivado 1. San Luis o La Patagua	-	-	2	9	1	4	-	16
Sub-derivado 1.1 Casas Grandes	-	-	-	2	2	1	-	5
Derivado 2. Comunero	-	3	1	2	-	-	-	6
Totales	-	3	7	24	3	7	3	47

B.- Acciones en la Fuente y Distribución.

Al canal le corresponden 5,15 acciones en el Río Lontué. El caudal del canal está dividido en 100 partes o acciones, cuya distribución original se presenta más adelante.

C.- Constitución Legal.

El canal está organizado legalmente como Asociación Canal Viejo Los Níches, y la actual directiva es la siguiente:

Presidente : Fernando López Díaz (reside en el Fundo San Jorge)

Secretario : Gabriel Márquez Toledo

El domicilio de la Asociación de Canalistas del Canal Viejo Los Níches es la ciudad de Curicó. Los estatutos se encuentran inscritos a Fs.1 # 1 de 1965 en el Registro de Propiedad de Aguas del Conservador de Bienes Raíces de Curicó. El decreto que autorizó su existencia legal lleva el número 2066 de 1955.

ASOCIACION DE CANALISTAS CANAL VIEJO LOS NICHES

Nómina de Regantes y Derechos de Agua que aparecen inscritos a Fs. 1 # 1 de 1956 en el Registro de Propiedad de Aguas del Conservador de Bienes Raíces de Curicó.

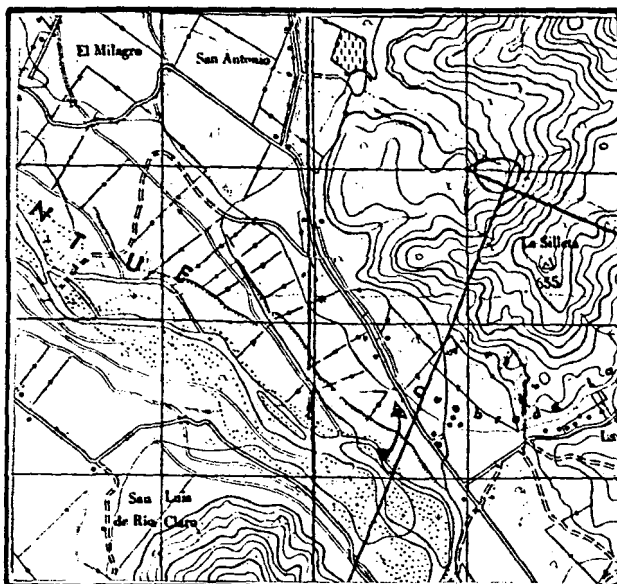
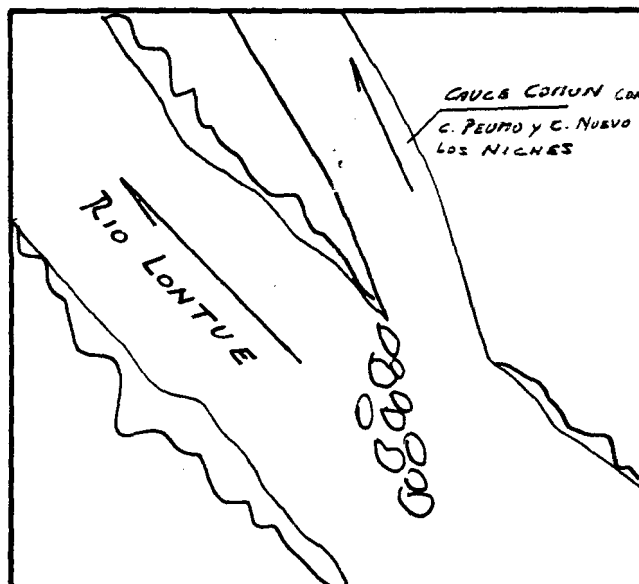
<u>Nombre</u>	<u>Acciones</u>
1.- José Cánepa	56,670
2.- Saturnino Llévanes V.	8,333
3.- Comunidad Fundo Casas Grandes	8,333
4.- Luis Alcántara P.	8,333
5.- Humberto Bolados Ritter	2,899
6.- Celedonio Santelices	2,899
7.- Otto Worr V.	2,533
8.- Pedro Fernández C.	2,908
9.- Sociedad Vasco Chilena Limitada	0,500
10.- Félix Araya, Luis Bustamante, Pedro Fernández, Santis Muñoz, Anselmo Zúñiga, Pedro Muñoz, Pedro Segundo Silva, Enrique Díaz, Daniel Escárate, Juan Guerrero, Isaías Marchant, Moisés Marchant, Candela ria Marchant, Martina Muñoz, Julia Muñoz, Pedro Mu- ñoz, Manuel Núñez, Juan de Dios Matus, Luis Lizano, Graciela Olivo, Francisco Palomera, María Ponce, Lizarda Quiroz vda. de Ugás, Hermógenes Reyes, Pedro Marchant, Isaías Marchant, Javier Marchant, Manuel Marchant, Víctor Marchant, Laura Marchant, Marta Marchant, Lidia Marchant, Ciro Marchant, Ricardo Marchant, Leontina Aravena, Guillermo Aravena,	5,092

Pedro Aravena, José Aravena, Graciela Aravena,
Pedro Segundo Silva, Ester Sepúlveda Vilumilla,
Pablo Valdivia, Cruz Valenzuela, Ventura Vilches,
Benito Vilches, María Graciela Heppe Valenzuela,
Teresa Heppe Valenzuela, Anselmo Zúñiga, José
Santis, Pedro Muñoz, Domingo Muñoz, Natalio Muñoz,
Justina Muñoz, Primitivo Muñoz.

11.- Juan Olivo, Antonio Olivo, Doralisa Torres vda.
de Olivo.

1,500

100,00

RIO RIO LONTUEFECHA MAYO 1985CANAL VIEJOS LOS NICHES O SAN JORGEBOCATOMA 9**UBICACION****CROQUIS**

DESCRIPCION DE LA BOCATOMA El canal se ubica sobre la ribera derecha del Río Lontué frente al Rol 547-26 de Curicó, se complementa con barrera de pedraplén que desvía parte del cauce hacia la bocatoma. El canal en su comienzo es cauce común con Canal Peumo y Canal Nuevo Los Niches, para luego separarse y después de un corto trayecto entregar las aguas al Estero Las Cuevas para ser retornadas mediante una bocatoma aguas abajo del Estero.

SECCION DE CONTROL Se puede utilizar compuertas o marcos partidores que posee el canal para este efecto.

OBSERVACIONES El canal sirve a 128 usuarios que riegan un total de 1.521,75 hás

El canal se encuentra organizado como Asociación Canal Viejo Los Niches, y la actual directiva es la siguiente:

Presidente, Fernando López Díaz (reside en Fundo San Jorge); Secretario, Gabriel Márquez Toledo.

El canal se representa en los planos 2,3, y 8.

CUADRO RESUMEN

CUENCA RIO MATAQUITO

FUENTE RIO LONTUE

AFLUENTE DE RIO MATAQUITO

SUB-CUENCA RIO LONTUE

CANAL VIEJO LOS NICHES O SAN JORGE

SUB-SUB - CUENCA _____

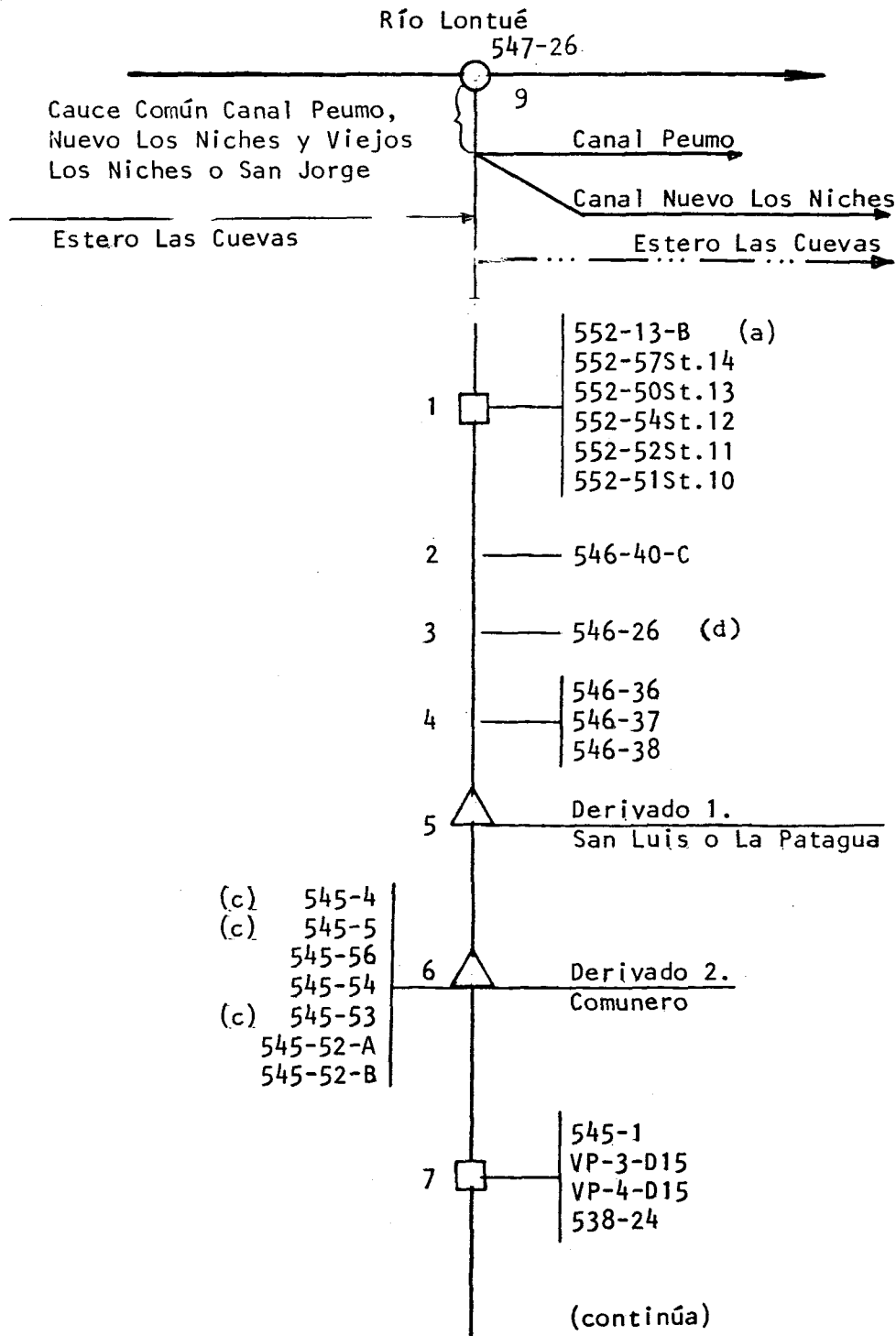
CANAL MATRIZ	DERIVADO	SUB-DERIVADO	SUB-SUB DERIVADO	NUMERO DE REGANTES	NUMERO DE ENCUESTAS	DOTACION m ³ /Há/año	SUPERFICIE (Há)	LONGITUD DEL CANAL km	Nº DE OBRAS DE ARTE	Nº DE OBRAS REGULACION
Viejo Los Niches o San Jorge	1. San Luis o La Patagua	1.1. Casas Grandes		32	25	16.500	699,02	13,5	20	1
				29	17	16.500	396,13	8,5	16	1
	2. Comunero			24	15	16.500	330,30	4,5	5	1
				43	43	16.500	96,30	2,9	6	1
TOTALES				128	100	16.500	1.521,75	29,4	47	2

296

Total Acciones:
 Total Hás.Reg.: 1.521,75
 Total Regantes: 128

RÍO LONTUE
CANAL VIEJO LOS NICHES O SAN JORGE

Acciones:
 Hás.Reg.: 699,02
 Regantes: 32,00




- (a) Riega por Canal Nuevo Los Niches, Der.1. Santa Elena
- (b) Riega por Canal Ramírez Martínez o San León
- (c) Riega por Der. 2. Comunero de Canal Viejo Los Niches o San Jorge
- (d) Riega por Canal La Florida

COMUNA : CURICO
 Planos: 3, 8 y 9

RIO LONTUE
CANAL VIEJO LOS NICHES O SAN JORGE

(continuación)

Aportes desde Canal Ramírez Martínez
o San León.



(b) Riega por Canal Ramírez Martínez o San León

COMUNA : CURICO
Planos:

CUENCA: RIO MATAQUITO

FUENTE: RIO LONTUE

1/2

SUB CUENCA: RIO LONTUE

CANAL MATRIZ: VIEJO LOS NICHES O SAN JORGE

CANAL DERIVADO:

SUB SUB CUENCA:

CANAL SUB DERIVADO:

ENCUESTA N°	COMUNA ROL SII	NOMBRE DEL PROPIETARIO NOMBRE DEL PREDIO	ACCIONES	U %	SUP.(Hd) VOL.	Lugar inscripción Fs. N° Año
2942	Curicó 552-13-B	Gómez Durruti, Jaime Marciano y otro Potrero El Maiten (a)	s/inf.	R	7,00 16.500	s/inf.
2943	Curicó 552-57St.14	Fuentealba Verdugo, Jorge René El Zinc Sitio 14	"	R	0,35 16.500	"
2944	Curicó 552-50St.13	Quezada Iturriaga, Mario del Carmen El Zinc Sitio 13	"	R	0,40 16.500	"
2945	Curicó 552-54St.12	Correa Correa, José del Carmen El Zinc Sitio 12	"	R	0,08 16.500	"
2946	Curicó 552-52St.11	Suc. Sergio Raúl, Parraguez Jofré El Zinc Sitio 11	"	R	0,30 16.500	"
2947	Curicó 552-51St.10	Correa Correa, Luis Antonio El Zinc Sitio 10	"	R	0,30 16.500	"
2948	Curicó 546-40-C	Pizarro Vásquez, Eleodoro s/n.	"	R	3,00 16.500	"
2911	Curicó 546-26	González Avalos, Mercedes (d) La Cruz	"	R	3,50 16.500	"
2949	Curicó 546-36	Suc. Juan Domingo, Olivos Vargas Santa Juana	"	R	5,00 16.500	"
2950	Curicó 546-37	Araya Molina, Osvaldo Santa Josefina	"	R	5,50 16.500	"
2951	Curicó 546-38	Suc. Doralisa Torres Flores Santa Rita	"	R	6,00 16.500	"
2952	Curicó 545-4	Suc. Ventura, Vilches Leyton y otro Santa Juana (c)	"	R	8,00 16.500	"
2953	Curicó 545-5	Godoy Muñoz, José del Carmen (c) San Felipe	"	R	4,20 16.500	"
2954	Curicó 545-56	Marchant Muñoz, Fernando Mario El Zinc B Parcela 22	"	R	15,00 16.500	"
2955	Curicó 545-54	Araya Moreno, José Vicente El Zinc B Parcela 20	"	R	13,00 16.500	"
(a)	Riega por	Der.1. Santa Elena, Canal Nuevo Los Niches				
(b)	Riega por	Canal Ramírez Martínez o San León				
(c)	Riega por	Der.2. Comunero, Canal Viejo Los Niches o San Jorge				
(d)	Riega por	Canal La Florida				

CUENCA: RIO MATAQUITO

FUENTE: RIO LONTUE

2/2

SUB CUENCA: RIO LONTUE

CANAL MATRIZ: VIEJO LOS NICHES O SAN JORGE

SUB SUB CUENCA:

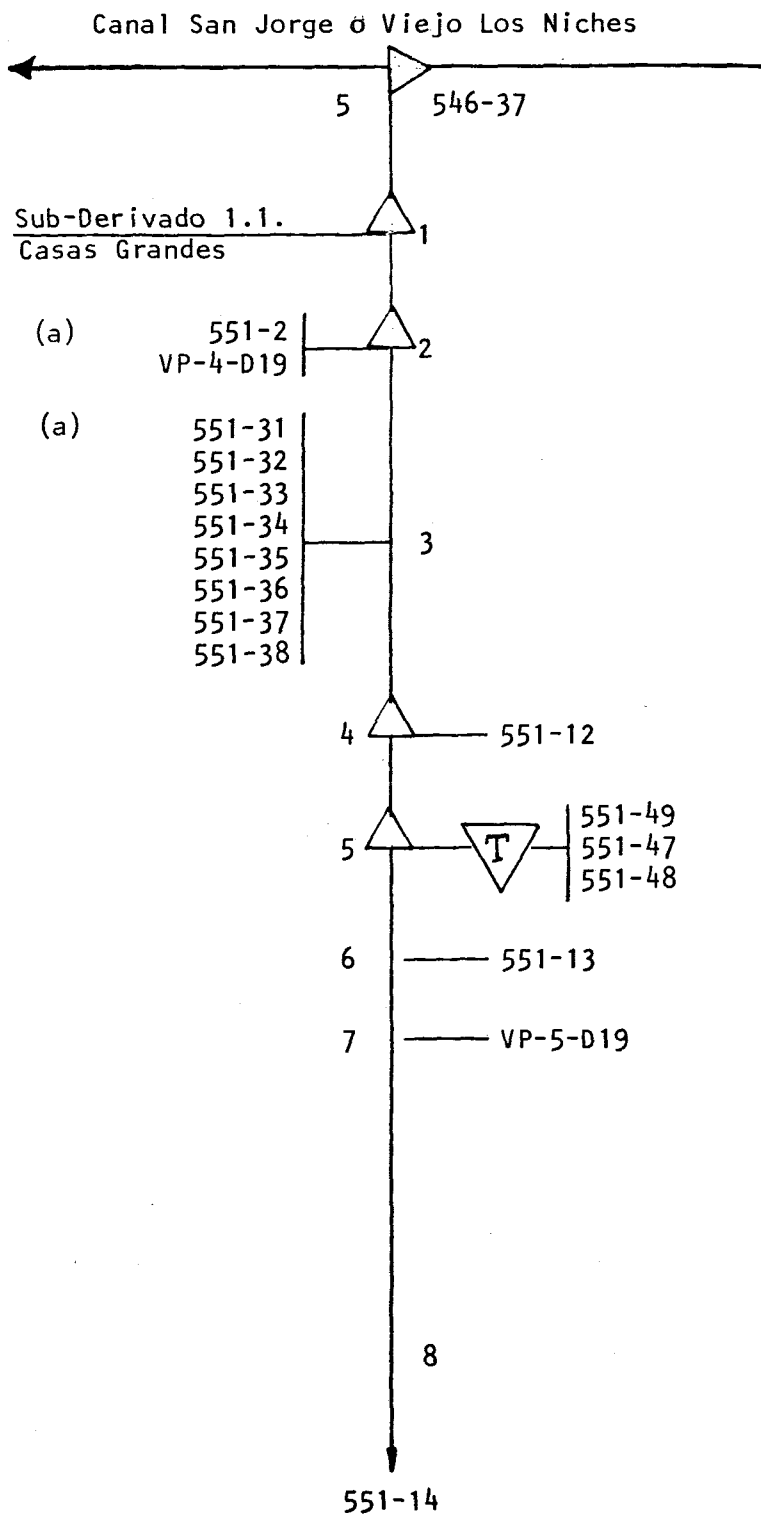
CANAL DERIVADO:

CANAL SUB DERIVADO:

ENCUESTA N°	COMUNA ROL SII	NOMBRE DEL PROPIETARIO NOMBRE DEL PREDIO	ACCIONES	U S O	SUP.(Hd) VOL.	Lugar inscripcion Fs. N° Año
2956	Curicó 545-53	Ludueña Muñoz Reinaldo del Carmen El Zinc B Parcela 19 (c)	s/inf	R	6,00 16.500	s/inf
2957	Curicó 545-52A	Mellado Muñoz César Patricio y otro El Zinc B Parcela 18A	"	R	11,00 16.500	"
2958	Curicó 545-52B	Catalán Reyes Luis Hermógenes El Zinc B Parcela 18 B	"	R	1,00 16.500	"
2959	Curicó 545-1	José Cánepa y Cía. Fundo San Jorge	"	R	600,00 16.500	"
2960	Curicó VP-3-D15 539-41st4 538-33st5 538-35st6 538-41st7 538-31st13	Varios Propietarios Según Nómina Marambio Pérez Luis Alberto Filberto Ramírez Jorge Elgazar Suc. Jorge del Carmen Valenzuela Mar López Tapia Martín Fernando /tínez Clavería Rodríguez Arturo	"	"	16.500 0,10 0,25 0,10 0,10 0,04	"
2961	Curicó VP-4-D15 538-30st3 538-42st2	Varios Propietarios Según Nómina Leyton Araya Pascual Reyes Eyquén Cupertina del Carmen	"	R	16.500 0,10 0,10	"
2962	Curicó 538-24	Cisternas Larenas Jorge Reserva 1	"	R	8,00 16.500	"
2963	Curicó 538-29st11	Ramírez Correa Sergio Chequenlemillo st 11	"	R	0,10 16.500	"
2900	Curicó 538-28	Zapata Yáñez Manuel Segundo (b) Chequenlemu Parcela 5	"	R	0,20 16.500	"
2964	Curicó VP-5-D15 538-34st10 538-39-st9 538-43-st8	Varios Propietarios Según Nómina López Díaz Martín Fernando Garrido Sobejeno Pedro Suc. Arturo del Carmen Maldonado Ta- pia	"	R	16.500 0,10 0,10 0,10	"
(c)	Riega por	Der. 2 Comunero C. Viejo los Niches o San Jorge				
(b)	Riega por	Canal Ramírez Martínez o San León				

RIO LONTUE
 CANAL VIEJO LOS NICHES O SAN JORGE
 DERIVADO 1.- SAN LUIS O LA PATAGUA

Acciones:
 Hás.Reg.: 396,13
 Regantes: 29



(a) Riega por Canal Peumo

COMUNA : CURICO
 Plano: 9 y 10

CUENCA: RIO MATAQUITO
SUB CUENCA: RIO LONTUE
SUB SUB CUENCA:

FUENTE: RIO LONTUE 1/2
CANAL MATRIZ: VIEJO LOS NICHES O SAN JORGE
CANAL DERIVADO: 1. SAN LUIS O LA PATAGUA
CANAL SUB DERIVADO:

ENCUESTA N°	COMUNA ROL SII	NOMBRE DEL PROPIETARIO NOMBRE DEL PREDIO	ACCIONES	U S O	SUP.(Hd) VOL.	Lugar inscripcion Fs. N° Año
2939	Curicó 551-2	Comunidad Alcántara Munita San Luis (a)	s/Inf	R	70,00 16.500	s/inf
2965	Curicó VP-4-D19 551-34st14 551-36st13 551-37st12 551-33st11 551-61st10 551-13st9 551-38st8 551-18st7 551-59st6 551-30st5 551-31st4	Varios Propietarios Según Nómima "Sitios 4 al 14 Casas Grandes" Muñoz Garrido José Aclisio Zamorano Gutiérrez José Alfonso Reyes Alegría Antonio Segundo Muñoz Saavedra Anselmo Vergara Poblete Elsa de las Mercedes Arenas Gómez Alejandro Hernán Retamal Villagra Juan Francisco Silva Muñoz José Manuel González Avalos Jorge Alberto Martínez Pavez Osvaldo del Carmen Larenas Vargas Hernán Fernando	"		16.500 0,25 0,25 0,25 0,25 0,25 0,25 0,50 0,25 0,25 0,25 0,25	"
2941	Curicó 551-31	Larenas Hermosilla Hernán Fernando Parcela 3 Casas Grandes (a)	"	R	12,00 16.500	"
2967	Curicó 551-32	Méndez Thompson Jorge Orlando Parcela 4 Casas Grandes	"	R	15,10 16.500	"
2968	Curicó 551-33	Muñoz Saavedra Anselmo Parcela 5 Casas Grandes	"	R	14,50 16.500	"
2969	Curicó 551-34	Leigh Guzmán Hernán Alfredo Parcela 6 Casas Grandes	"	R	13,00 16.500	"
2970	Curicó 551-35	Leigh Sánchez Hernán Pedro Rodrigo Parcela 10 Casas Grandes	"	R	18,80 16.500	"
2971	Curicó 551-36	López Madrid, Luis Filadelfio Parcela 11 Casas Grandes	"	R	12,28 16.500	"
2972	Curicó 551-37	Sánchez Martínez Eduardo Parcela 12 Casas Grandes	"	R	11,00 16.500	"
2973	Curicó 551-38	Retamal Villagra Juan Francisco Parcela 13 Casas Grandes	"	R	10,50 16.500	"
2974	Curicó 551-12	Soc. Agrícola Los Niches Ltda Santa Ema	"	R	90,00 16.500	"
(a)	Riega por Canal	Peumo				

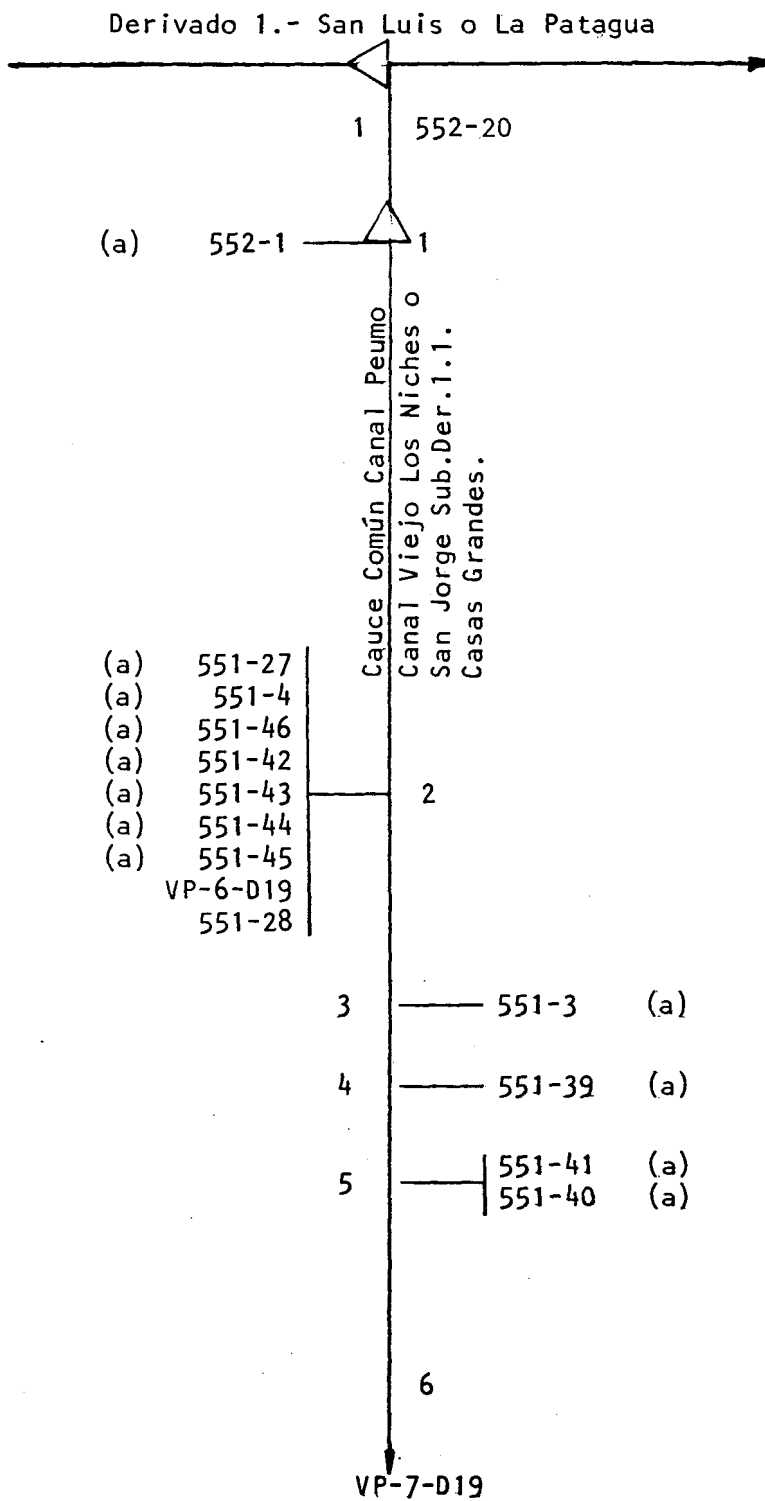
CUENCA : RIO MATAQUITO
 SUB CUENCA : RIO LONTUE
 SUB SUB CUENCA :

FUENTE : RIO LONTUE 2/2
 CANAL MATRIZ : VIEJO LOS NICHES O SAN JORGE
 CANAL DERIVADO : 1. SAN LUIS O LA PATAGUA
 CANAL SUB DERIVADO :

ENCUESTA N°	COMUNA ROL SII	NOMBRE DEL PROPIETARIO NOMBRE DEL PREDIO	ACCIONES	U S O	SUP.(Hd) VOL.	Lugar inscripcion Fs. N° Año
2975	Curicó 551-49	Montero Ramírez, César El Retamo Reserva	s/inf	R	20,70 16.500	s/inf
2976	Curicó 551-47	Osses García, Eduardo Julio Parcela 8 Casas Grandes	"	R	12,50 16.500	"
2977	Curicó 551-48	Sánchez Martínez, Eduardo Parcela 9 Casas Grandes	"	R	12,80 16.500	"
2978	Curicó 551-13	Arenas Gómez Alejandro Hernán Parcela 7 Casas Grandes	"	R	13,20 16.500	"
2979	Curicó VP-5019 551-32st1 551-63st2 551-47st3	Varios Propietarios Según Nómina "Sitios 1,2 y 3 Casas Grandes" Méndez Thompson Jorge Orlando Navarro Rubilar Carlos Enrique Inostroza Andrade Osvaldo Enrique	"	R	16.500 0,25 0,25 0,25	"
2980	Curicó 551-14	Godoy Huepe Marcela Laura Chacra Santa Mónica	"	R	66,00 16.500	"

RIO LONTUE
CANAL VIEJO LOS NICHES O SAN JORGE
DERIVADO 1.- SAN LUIS O LA PATAGUA
SUB-DERIVADO 1.1. CASAS GRANDES

Acciones:
Hás.Reg.: 330,30
Regantes: 24



(a) Riega por Canal Peumo (Cauce Común con Canal Viejo Los Niches Sub.Der.1.1. Casas Grandes

COMUNA : CURICO
Plano: 9 y 10

CUENCA: RIO MATAQUITO

FUENTE: RIO LONTUE

1/2

SUB CUENCA: RIO LONTUE

CANAL MATRIZ: VIEJO LOS NICHES O SAN JORGE

CANAL DERIVADO: 1. SAN LUIS O LA PATAGUA

SUB SUB CUENCA:

CANAL SUB DERIVADO: 1.1. CASAS GRANDES

ENCUESTA Nº	COMUNA ROL SII	NOMBRE DEL PROPIETARIO NOMBRE DEL PREDIO	ACCIONES	U S O	SUP.(Hd) VOL.	Lugar inscripcion Fs. Nº Año
2919	Curicó 552-1	Soc. Agrícola Gutiérrez Hermanos(a) El Cielito Ltda	s/inf	R	183,00 16.500	s/inf
2921	Curicó 551-27	Ruiz Tagle Humeres Sergio (a) Casas Grandes Reserva	"	R	75,00 16.500	"
2927	Curicó 551-4	Suc. Jorge Sanhueza Sanhueza (a) Parcela 22 Casas Grandes	"	R	5,80 16.500	"
2926	Curicó 551-46	Zegers Terrazas, María Teresa (a) Parcela 23 Casas Grandes	"	R	5,90 16.500	"
2928	Curicó 551-42	Perillán Pacheco Antonio Orlando Parcela 18 Casas Grandes (a)	"	R	6,90 16.500	"
2929	Curicó 551-43	Valdés Villalobos Pedro Antonio (a) Parcela 19 Casas Grandes	"	R	6,60 16.500	"
2930	Curicó 551-44	Bravo Herrera David Antonio (a) Parcela 20 Casas Grandes	"	R	6,80 16.500	"
2931	Curicó 551-45	Valdés Villalobos Froilán Enrique Parcela 21 Casas Grandes (a)	"	R	6,40 16.500	"
2981	Curicó VP-6-D19 E.T. 551-43st19 551-10st20 551-42st21 551-45st22 551-3st23 551-4st24 551-46st25	Varios Propietarios Según Nómina "Sitios 19 al 25 y Bien Común" Bien Común Casas Grandes Valdés Villalobos Pedro Antonio Suc. Manuel Jesús Ramírez Pavez Perillán Pacheco Antonio Orlando Valdés Villalobos Froilán Enrique López Valenzuela, María Manci e hijo Suc. Jorge Sanhueza Sanhueza /s Zegers Terrazas María Teresa	"	R	16.500 0,50 0,40 0,40 0,40 0,20 0,40 0,40 0,40	"
2982	Curicó 551-28	Ruiz Tagle Humeres Sergio Casas Grandes Reserva Casas	"	R	5,00 16.500	"
2922	Curicó 551-3	López Valenzuela María Manci e hijos Parcela 14 Casas Grandes (a)	"	R	2,00 16.500	"
2923	Curicó 551-39	Ruiz Tagle Humeres Sergio (a) Parcela 15 Casas Grandes	"	R	9,50 16.500	"
(a)		Riega por Canal Peumo, Cauce Común con Canal Viejo Los Niches Sub.Der.1.1. Casas Grandes.				

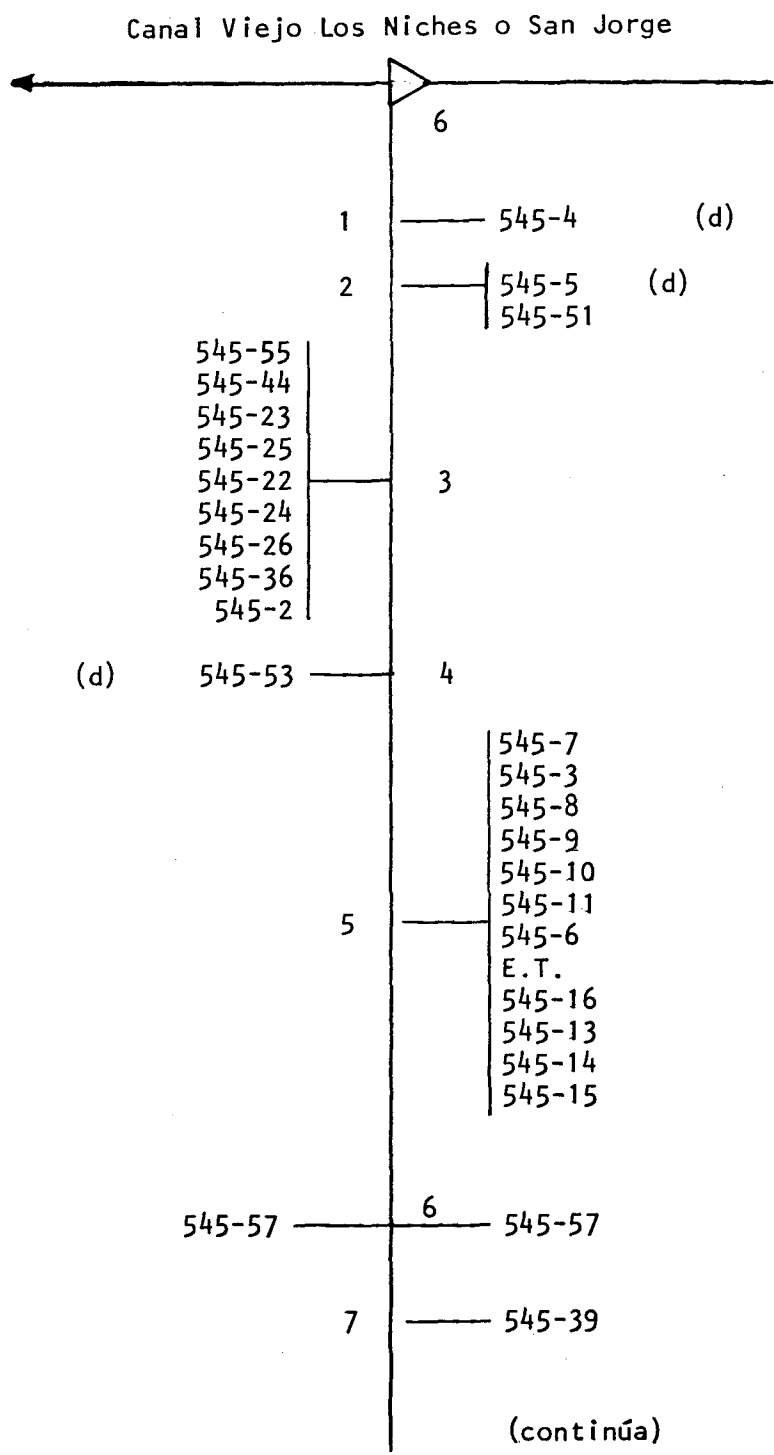
CUENCA: RIO MATAQUITO
 SUB CUENCA: RIO LONTUE
 SUB SUB CUENCA:

FUENTE: RIO LONTUE 2/2
 CANAL MATRIZ: VIEJO LOS NICHES O SAN JORGE
 CANAL DERIVADO: 1. SAN LUIS O LA PATAGUA
 CANAL SUB DERIVADO: 1.1. CASAS GRANDES

ENCUESTA N°	COMUNA ROL SII	NOMBRE DEL PROPIETARIO NOMBRE DEL PREDIO	ACCIONES	U S O	SUP.(Hd) VOL.	Lugar inscripcion Fs. N° Año
2924	Curicó 551-41	Espinoza Aguirre, Luis Alberto (a) Parcela 17 Casas Grandes	s/inf	R	6,40 16.500	s/inf
2925	Curicó 551-40	Valenzuela Ramos, Jorge Adorcio (a) Parcela 16 Casas Grandes	"	R	6,70 16.500	"
2983	Curicó VP-7-D19 551-44st16 551-41st17 551-40st18	Varios Propietarios Según Nómina "Sitios 16,17 y 18" Bravo Herrera David Antonio Piña Piña Juan Víctor Manuel Valenzuela Ramos Jorge Adorcio	"	R	16.500 0,40 0,40 0,40	"
(a)	Riega por Canal Peumo, Cauce Común con Canal Viejo Los Niches, Sub.der. 1.1. Casas Grandes.					

RIO LONTUE
CANAL VIEJO LOS NICHES O SAN JORGE
DERIVADO 2. COMUNERO

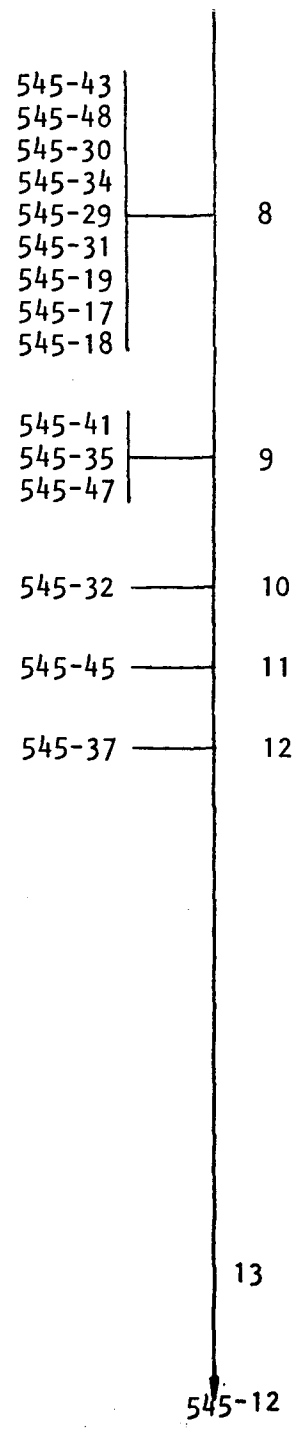
Acciones:
Hás.Reg.: 96,30
Regantes: 43



(d) Riega por Matriz Canal Viejo Los Niches o San Jorge

RIO LONTUE
CANAL VIEJO LOS NICHES O SAN JORGE
DERIVADO 2. COMUNERO

(continuación)



CUENCA: RIO MATAQUITO

FUENTE: RIO LONTUE

1/3

SUB CUENCA: RIO LONTUE

CANAL MATRIZ: VIEJO LOS NICHES O SAN JORGE

SUB SUB CUENCA:

CANAL DERIVADO: 2. COMUNERO

CANAL SUB DERIVADO:

ENCUESTA N°	COMUNA ROL SII	NOMBRE DEL PROPIETARIO NOMBRE DEL PREDIO	ACCIONES	U %	SUP.(Há) VOL.	Lugar inscripción Fs. N° Año
2952	Curicó 545-4	Suc. Ventura Vilches Leyton y otro Santa Juana (d)	s/inf	R	6,00 16.500	s/inf
2953	Curicó 545-5	Godoy Muñoz José del Carmen (d) San Felipe	"	R	4,20 16.500	"
2984	Curicó 545-51	Aravena Muñoz Leontina del Carmen El Guindo	"	R	1,60 16.500	"
2985	Curicó 545-55	Avendaño Avendaño Rubén El Zinc B Parcela 21	"	R	11,00 16.500	"
2986	Curicó 545-44	Suc. Isaías del Carmen Marchant Zú- Casa Vieja ñiga	"	R	1,50 16.500	"
2987	Curicó 545-23	Candelaria Marchant e Hijos Cordillerilla	"	R	4,00 16.500	"
2988	Curicó 545-25	Suc. Manuel Segundo Marchant Inos- Buena Vista troza	"	R	4,00 16.500	"
2989	Curicó 545-22	Muñoz Matus José La Esperanza	"	R	1,00 16.500	"
2990	Curicó 545-24	Fernández Weber Ubaldo Bellavista	"	R	3,00 16.500	"
2991	Curicó 545-26	Suc. Manuel Segundo Marchant Inos- Santa Filomena troza	"	R	5,50 16.500	"
2992	Curicó 545-36	Muñoz Olave Dina Rosa El Maitén	"	R	3,50 16.500	"
2993	Curicó 545-2	Suc. José Félix Araya López Los Nogales	"	R	2,20 16.500	"
2956	Curicó 545-53	Ludueña Muñoz Reinaldo del Carmen El Zinc B Parcela 19 (d)	"	R	6,00 16.500	"
2994	Curicó 545-7	Donoso Castillo Emilia del Carmen Los Niches Pobres	"	R	0,20 16.500	"
2995	Curicó 545-3	Fernández Weber Ubaldo Santa Belarmina	"	R	0,20 16.500	"
(d)	Riega por Canal Viejo Los Niches o San Jorge					

CUENCA : RIO MATAQUITO
 SUB CUENCA : RIO LONTUE
 SUB SUB CUENCA :

FUENTE : RIO LONTUE 2/3
 CANAL MATRIZ : VIEJO LOS NICHES O SAN JORGE
 CANAL DERIVADO : 2. COMUNERO
 CANAL SUB DERIVADO :

ENCUESTA N°	COMUNA ROL SII	NOMBRE DEL PROPIETARIO NOMBRE DEL PREDIO	ACCIONES	U S O	SUP.(Há) VOL.	Lugar inscripción Fs. N° Año
2996	Curicó 545-8	Aravena Muñoz Leontina del Carmen Santa Liberata	s/inf	R	2,00 16.500	s/inf
2997	Curicó 545-9	Mora Diocare Domingo Juan Villa María Alta	"	R	1,00 16.500	"
2998	Curicó 545-10	Reyes Eyquén Cupertina del Carmen Santa Luisa	"	R	1,00 16.500	"
2999	Curicó 545-11	Reyes Eyquén Cupertina del Carmen El Membrillo	"	R	0,20 16.500	"
3000	Curicó 545-6	Aravena Muñoz Leontina del Carmen El Bajo	"	R	0,50 16.500	"
3001	Curicó E.T.	Marchant Zuñiga Ciro Eleazar Cordillerilla	"	R	0,50 16.500	"
3002	Curicó 545-16	Suc. Teresa Amentina Palomera Chamorro	"	R	0,40 16.500	"
3003	Curicó 545-13	Aravena Figueroa José Francisco Las Moras	"	R	0,50 16.500	"
3004	Curicó 545-14	Catalán Gómez Pedro Ignacio San Diógenes	"	R	1,00 16.500	"
3005	Curicó 545-15	Farías Contreras Enrique Segundo Cordillerilla	"	R	2,10 16.500	"
3006	Curicó 545-57	Fernández Weber Ubaldo Parcela Santa Elena	"	R	10,00 16.500	"
3007	Curicó 545-39	Muñoz Olave Dina Rosa San José	"	R	5,20 16.500	"
3008	Curicó 545-43	Zuñiga Carvajal Anselmo René El Corral	"	R	1,00 16.500	"
3009	Curicó 545-48	Suc. José Santos Muñoz Matus El Sauce	"	R	1,20 16.500	"
3010	Curicó 545-30	Suc. Amentina Teresa Palomera Chamorro	"	R	1,70 16.500	"
3011	Curicó 545-34	Suc. Juan Evangelista Ogaz Salas Cordillerilla	"	R	1,20 16.500	"

CUENCA : RIO MATAQUITO
SUB CUENCA : RIO LONTUE
SUB SUB CUENCA :

FUENTE : RIO LONTUE 3/3
CANAL MATRIZ : VIEJO LOS NICHES O SAN JORGE
CANAL DERIVADO : 2. COMUNERO
CANAL SUB DERIVADO :

ENCUESTA N°	COMUNA ROL SII	NOMBRE DEL PROPIETARIO NOMBRE DEL PREDIO	ACCIONES	U S O	SUP.(Há) VOL.	Lugar inscripcion Fs. N° Año
3012	Curicó 545-29	Suc. Cruz Valenzuela El Cerco Chico	s/inf	R	1,00 16.500	s/inf
3013	Curicó 545-31	Astorga Contreras, José Estibaldo El Rinconcito	"	R	0,80 16.500	"
3014	Curicó 545-19	Núñez Moya, Carlos Enrique El Varón	"	R	1,50 16.500	"
3015	Curicó 545-17	Gutiérrez Muñoz, Roberto Enrique Santa Dionisia	"	R	0,30 16.500	"
3016	Curicó 545-18	Chamorro Leyton, Armando El Varon	"	R	0,20 16.500	"
3017	Curicó 545-41	Candelaria Marchant e Hijos El Olivo	"	R	1,00 16.500	"
3018	Curicó 545-35	Suc. Juan de Dios Matus Ogaz El Guindo	"	R	0,40 16.500	"
3019	Curicó 545-47	Muñoz Olave, Dina Rosa El Sauce	"	R	0,70 16.500	"
3020	Curicó 545-32	Marchant Marchant , Antonio Armando El Sauce	"	R	0,70 16.500	"
3021	Curicó 545-45	Aravena Fuentealba Archile Cordillerilla	"	R	0,50 16.500	"
3022	Curicó 545-37	Poblete Moreno, Carmen Luisa Cordillerilla	"	R	0,40 16.500	"
3023	Curicó 545-12	Catalán Gómez , Pedro Ignacio El Peral	"	R	5,40 16.500	"

CANAL NUEVO LOS NICHESBOCATOMA N° 9.-A.- Características Físicas.

El canal se origina en la ribera derecha del Río Lontué, frente al Rol 547-26 de Curicó; la bocatoma, de tipo provisoria, se complementa con barrera de pedraplén que desvía parte del cauce hacia la bocatoma.

El canal tiene una longitud de 36,50 Km. y posee 94 obras de arte y una de regulación.

El canal atraviesa el Estero Las Cuevas mediante una canoa; esta situación se produce entre la bocatoma en el Río Lontué y el saque N°1.

Obras de Arte.

Canal Matriz	Túnel	Sifón	Canoa	Puente	Tubo	Marco	Compuerta	Totales
Nuevo Los Niches	-	-	12	11	6	12	-	41
Derivado 1. Santa Elena	-	-	2	6	-	5	-	13
Derivado 2. Santa Rosa	-	1	3	6	1	7	-	18
Sub-derivado 2.1 El Zinc B	-	-	4	3	-	2	1	10
Derivado 3. La Florida	-	-	1	3	3	5	-	12
Totales	-	1	22	29	10	31	1	94

B.- Acciones en la Fuente y Distribución.

Al canal le reconocen 16,30 acciones sobre el Río Lontué. El cauce está dividido en 1.530 acciones o regadores del canal.

C.- Constitución Legal.

El canal está organizado como Asociación de Canalistas Canal Nuevo Los Niches (Decreto 3.123 del 21/08/1940).

La actual directiva del canal está presidida por don Hugo Navarrete Carvacho.

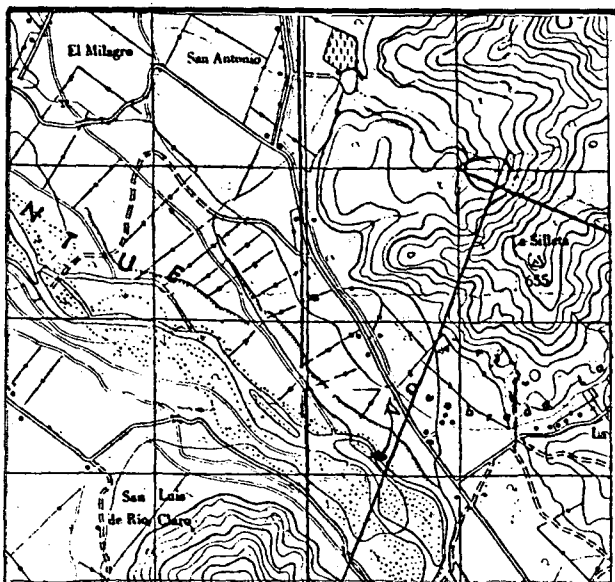
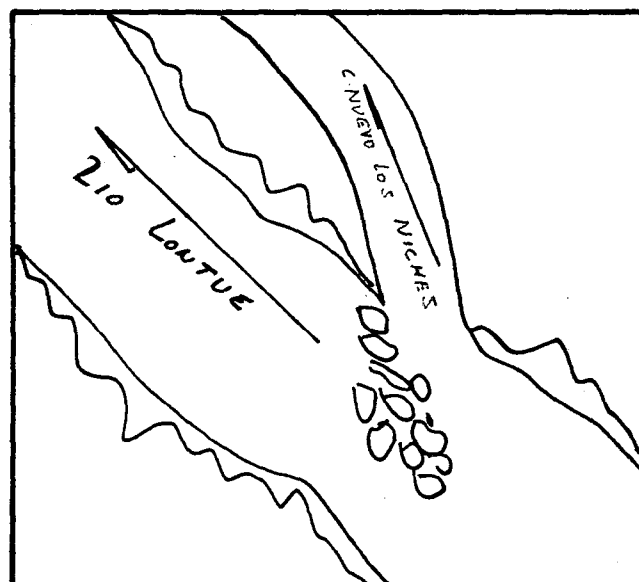
Secretario don Miguel Mendiburú Díaz (reside en Huerto Santa Trinidad-Los Niches).

El domicilio legal de la Asociación es la ciudad de Curicó.

ASOCIACION DE CANALISTAS CANAL NUEVO LOS NICHES

Nómina de Regantes y Derechos de Agua que aparecen inscritos a Fs. 24 vta. # 32 de 1951 en el Registro de Propiedad de Aguas del Conservador de Bienes Raíces de Curicó.

<u>Nombre</u>		<u>Acciones</u>
Hernán Vidal Garces	Fundo Santa Sofía	204,0
Aníbal del Canto	Fundo La Florida	306,0
Facundo Lozano	Fundo El Molino	255,0
Octavio Larraín A.	Fundo Santa Elena	295,850
Hijuela del Fundo El Zinc		86,650
Angel Martínez, Ramón Leyton, Onofre Sotomayor, Carlos Alvarez y otros		382,5
		<hr/>
		1.530,000

RIO RIO LONTUEFECHA MAYO 1985CANAL NUEVO LOS NICHESBOCATOMA 9**UBICACION****CROQUIS**

DESCRIPCION DE LA BOCATOMA Se ubica sobre la ribera derecha del Río Lontué frente al Rol 547-26 de Curicó. Se complementa con barrera de pedraplén que desvía parte del cauce hacia la bocatoma.

El acceso es por el camino a Potrero Grande cerca del Puente Yacal.

SECCION DE CONTROL Posee marcos partidores que pueden ser utilizados para este efecto.

OBSERVACIONES El canal sirve a 108 usuarios los cuales riegan una superficie total de 2.785,15 há.s.

El canal está organizado como Asociación de Canalistas Canal Nuevo Los Niches (Decreto 3.123 de 21/08/1940).

La actual directiva del canal está presidida por don Hugo Navarrete Carvacho, como Secretario está don Miguel Angel Mendiburú Díaz (reside en Huerto Santa Trinidad-Los Niches).

Al canal se le reconocen 16,30 acciones sobre el Río Lontué.

El canal se representa en los planos 8,9 y 10.

CUADRO RESUMEN

CUENCA RIO MATAQUITO
 SUB-CUENCA RIO LONTUE
 SUB-SUB - CUENCA _____

FUENTE RIO LONTUE
 CANAL NUEVO LOS NICHES

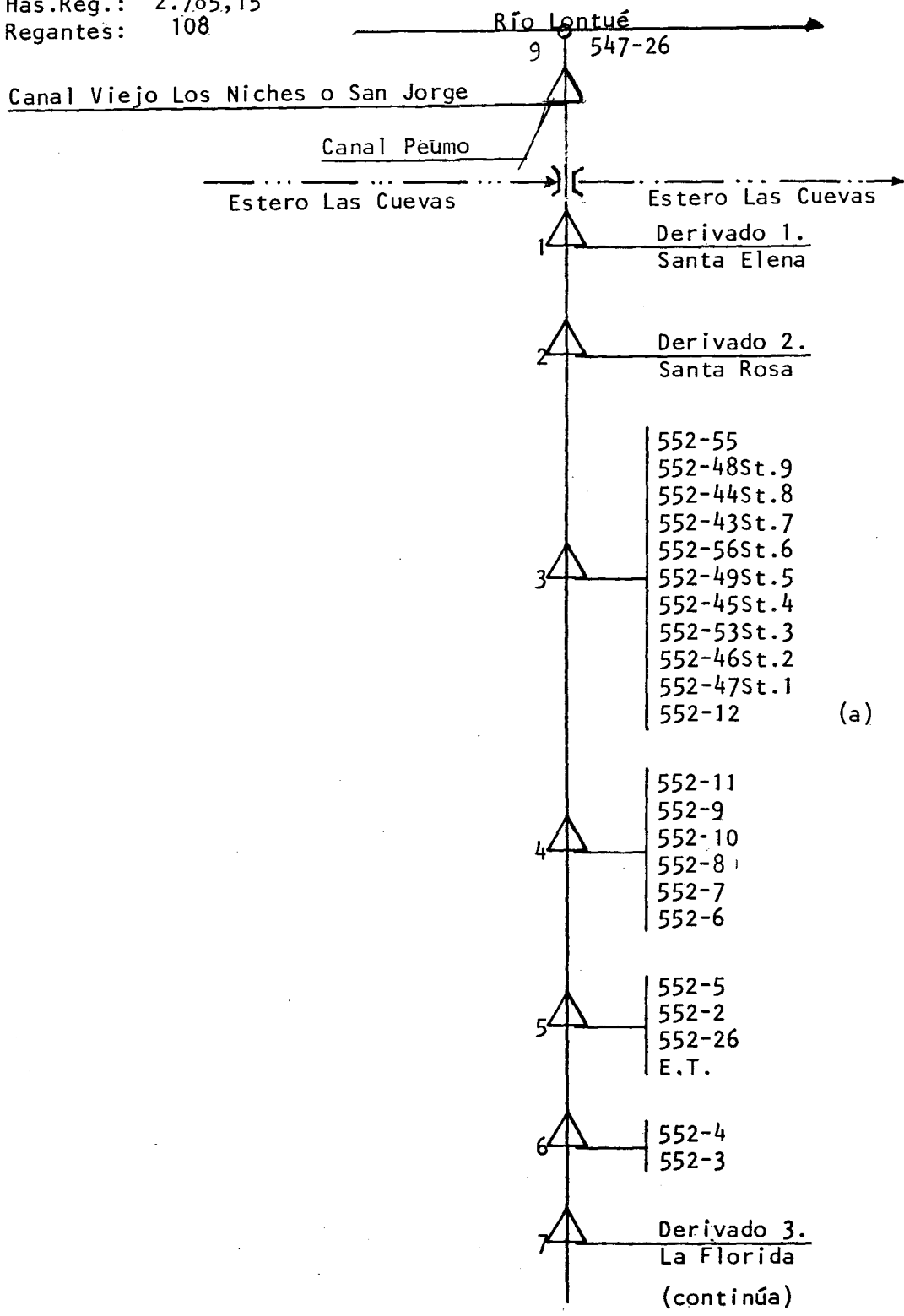
AFLUENTE DE RIO MATAQUITO

CANAL MATRIZ	DERIVADO	SUB-DERIVADO	SUB-SUB DERIVADO	NUMERO DE REGANTES	NUMERO DE ENCUESTAS	DOTACION m ³ /Hd/año	SUPERFICIE (Hd)	LONGITUD DEL CANAL KM	Nº DE OBRAS DE ARTE	Nº DE OBRAS REGULACION	
Nuevo Los Niches	1. Santa Elena			41	41	16.500	991,97	18,3	41	-	
	2. Santa Rosa			16	16	16.500	316,77	3,0	13	-	
				20	15	16.500	724,85	6,9	18	1	
		2.1. El Zinc B			17	13	16.500	116,90	2,5	10	-
	3. La Florida			14	14	16.500	645,40	5,8	12	-	
TOTALES				108	99	16.500	2.785,15	36,5	94	1	

Total Acciones:
Total Hás.Reg.: 2.785,15
Total Regantes: 108

Acciones:
Hás.Reg.: 991,97
Regantes: 41

RIO LONTUE
CANAL NUEVO LOS NICHES

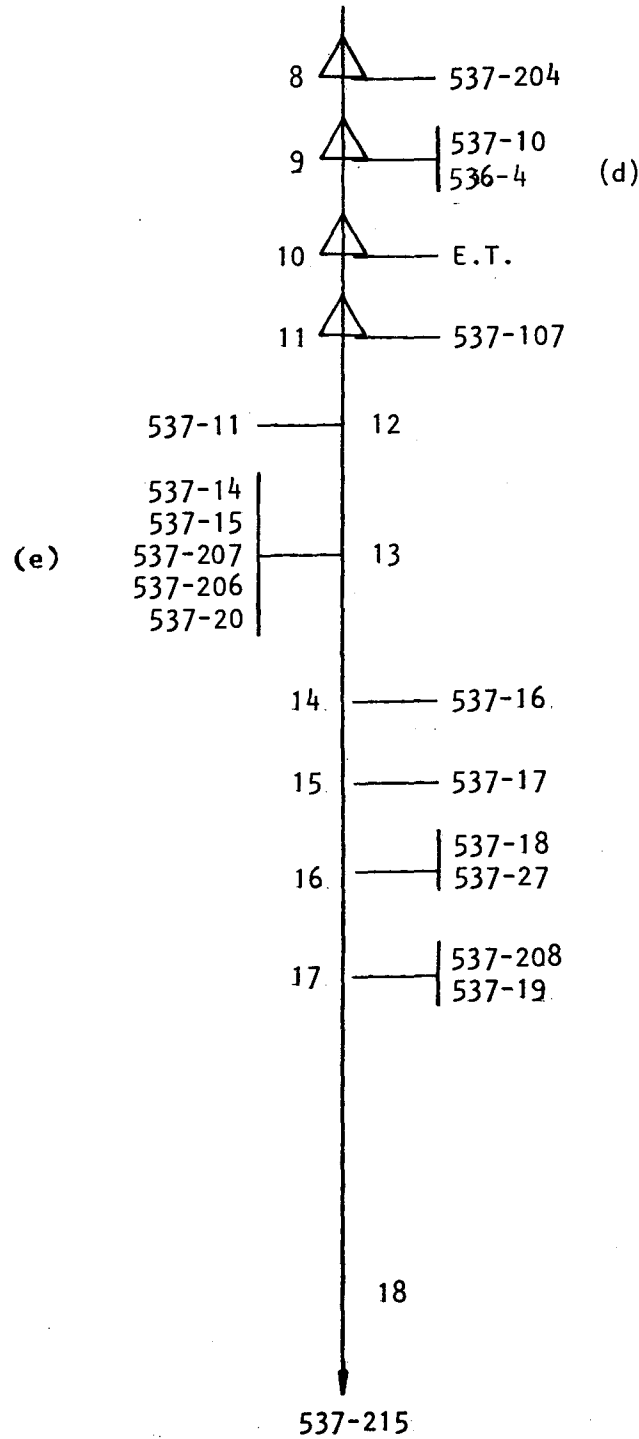


(a) Riega por Der.1. Santa Elena, Canal Nuevo Los Niches

COMUNA : CURICO
Planos: 8,9 y 10

RIO LONTUE
CANAL NUEVO LOS NICHES

(continuación)



COMUNA : CURICO

(d) Riega por Der.3. La Florida, Canal Nuevo Los Niches

(e) Riega por Canal Rincón del Carmen

CUENCA: RIO MATAQUITO
 SUB CUENCA: RIO LONTUE
 SUB SUB CUENCA:

FUENTE: RIO LONTUE
 CANAL MATRIZ: NUEVO LOS NICHES
 CANAL DERIVADO:
 CANAL SUB DERIVADO:

1/3

ENCUESTA N°	COMUNA ROL SII	NOMBRE DEL PROPIETARIO NOMBRE DEL PREDIO	ACCIONES	U S O	SUP.(Hd) VOL.	Lugar inscripcion Fs. N° Año
3024	Curicó 552-55	Gómez Durruti, Jaime Marciano y otro Santa Elena	92,82	R	70,00 16.500	CBR de Curicó Fs 39#64 de 1981
3025	Curicó 552-48st9	Piña Quezada, Carlos Agustín Sitio 9 El Zinc A	s/inf	R	0,30 16.500	s/inf
3026	Curicó 552-44st8	Correa Correa, Juan Ramón Sitio 8 El Zinc A	"	R	0,40 16.500	"
3027	Curicó 552-43st7	Araya Moreno, José Vicente Sitio 7 El Zinc A	"	R	0,29 16.500	"
3028	Curicó 552-56st6	Farías Figueroa, Flor María Sitio 6 El Zinc A	"	R	0,30 16.500	"
3029	Curicó 552-49st5	Zegers Terrazas, María Teresa Sitio 5 El Zinc A	"	R	0,28 16.500	"
3030	Curicó 552-45st4	Soc. Agrícola y Frutícola San Ramón Sitio 4 El Zinc A	"	R	0,22 16.500	"
3031	Curicó 552-53st3	Ramírez Arancibia, Jaime Sitio 3 El Zinc A	"	R	0,38 16.500	"
3032	Curicó 552-46st2	Suc. Duilio Renato Ponce Ugaz Sitio 2 El Zinc A	"	R	0,40 16.500	"
3033	Curicó 552-47st1	Guajardo González, Oscar Fernando Sitio 1 El Zinc A	"	R	0,30 16.500	"
3034	Curicó 552-12	Sole Salas, José Sebastián (a) Fundo San Joaquín	75,99	R	42,00 16.500	CBR de Curicó Fs 40#52 de 1984
3035	Curicó 552-11	Mendiburú Burundegui, Martín Huerto Santa Trinidad	11,31	R	19,50 16.500	CBR de Curicó Fs 85 # 129 1980
3036	Curicó 552-9	Wahl Yáñez, Jorge Walter Santa Filomena	s/inf	R	13,00 16.500	s/inf
3037a	Curicó 552-10	Camposano Montano, Héctor Santa Silvia	"	R	11,50 16.500	"
3037b	Curicó 552-8	Arros Dinamarca, Oscar Hernán Santa Isabel	"	R	52,50 16.500	"
3038a	Curicó 552-7	Kunstman Ebner, Ewald Arno El Vergel	"	R	40,50 16.500	"
(a)	Riega por	Der. 1. Santa Elena, C. Nuevo Los Niches				

CUENCA: RIO MATAQUITO
SUB CUENCA : RIO LONTUE
SUB SUB CUENCA:

FUENTE : RIO LONTUE
CANAL MATRIZ: NUEVO LOS NICHES
CANAL DERIVADO :
CANAL SUB DERIVADO:

ENCUESTA N°	COMUNA ROL SII	NOMBRE DEL PROPIETARIO NOMBRE DEL PREDIO	ACCIONES	U S O	SUP.(Hd) VOL.	Lugar inscripcion Fs. N° Año
3038b	Curicó 552-6	Suc. Julio Cazor Mate El Estuche	s/inf	R	30,00 16.500	s/inf
3039a	Curicó 552-5	Suc. Agrícola Fundo Santa Adriana Santa Adriana Ltda	70,54	R	22,60 16.500	CBR de Curicó Fs98#149de1980
3039b	Curicó 552-2	Diez Martínez, María del Carmen Vaticano Oriente	55,92	R	52,50 16.500	CBR de Curicó Fs46v60de1984
3040a	Curicó 552-26	Zamora Ortiz, Benjamín Hijuela Nieva de Cameros	s/inf	R	39,60 16.500	s/inf
3040b	Curicó E.T.	Club de Huasos Los Niches Medialuna de Rodeo	"	R	1,00 16.500	"
3041a	Curicó 552-4	Suc. Manuel Márquez Bisquertt Santa Claudia	"	R	72,00 16.500	"
3041b	Curicó 552-3	Lozano Baños , Pedro Emilio Fundo El Molino	73,89	R	45,00 16.500	CBR de Curicó Fs45v59de1984
3042	Curicó 537-204	Calvo Sherrington, Ximena y otro Reserva La Puntilla	s/inf	R	56,30 16.500	s/inf
3043	Curicó 537-10	Diez Martínez, María del Carmen El Vaticano	"	R	8,00 16.500	"
3044	Curicó 536-4	Quiroz Ravanales, Luis Eliséo (d) San Hernán	85,00	R	51,90 16.500	CBR de Curicó Fs16v29de1966
3045	Curicó E.T.	Quera Palacios, Pedro Pablo La Puntilla	s/inf	R	22,00 16.500	s/inf
3046	Curicó 537-107	Soc. Agrícola de la Reforma Agraria La Puntilla / La Puntilla	"	R	31,00 16.500	"
3047	Curicó 537-11	Quiroz Ravanales, Luis Eliséo Santa Sofía	50,00	R	61,70 16.500	CBR de Curicó Fs15v27de1966
3048	Curicó 537-14	Valderrama González , Sergio Hueca - Huecán	s/inf	R	5,60 16.500	s/inf
3049	Curicó 537-15	Valderrama González, Sergio El Rincón Zapallar	"	R	4,70 16.500	"
3050	Curicó 537-207	Hnos. Escobar Gamboa Ltda (e) Viña	"	R	55,00 16.500	"
(d) (e)	Riega por Der Riega por Canal	3 La Florida C. Nuevo Los Niches Rincón del Carmen				

CUENCA: RIO MATAQUITO
 SUB CUENCA: RIO LONTUE
 SUB SUB CUENCA:

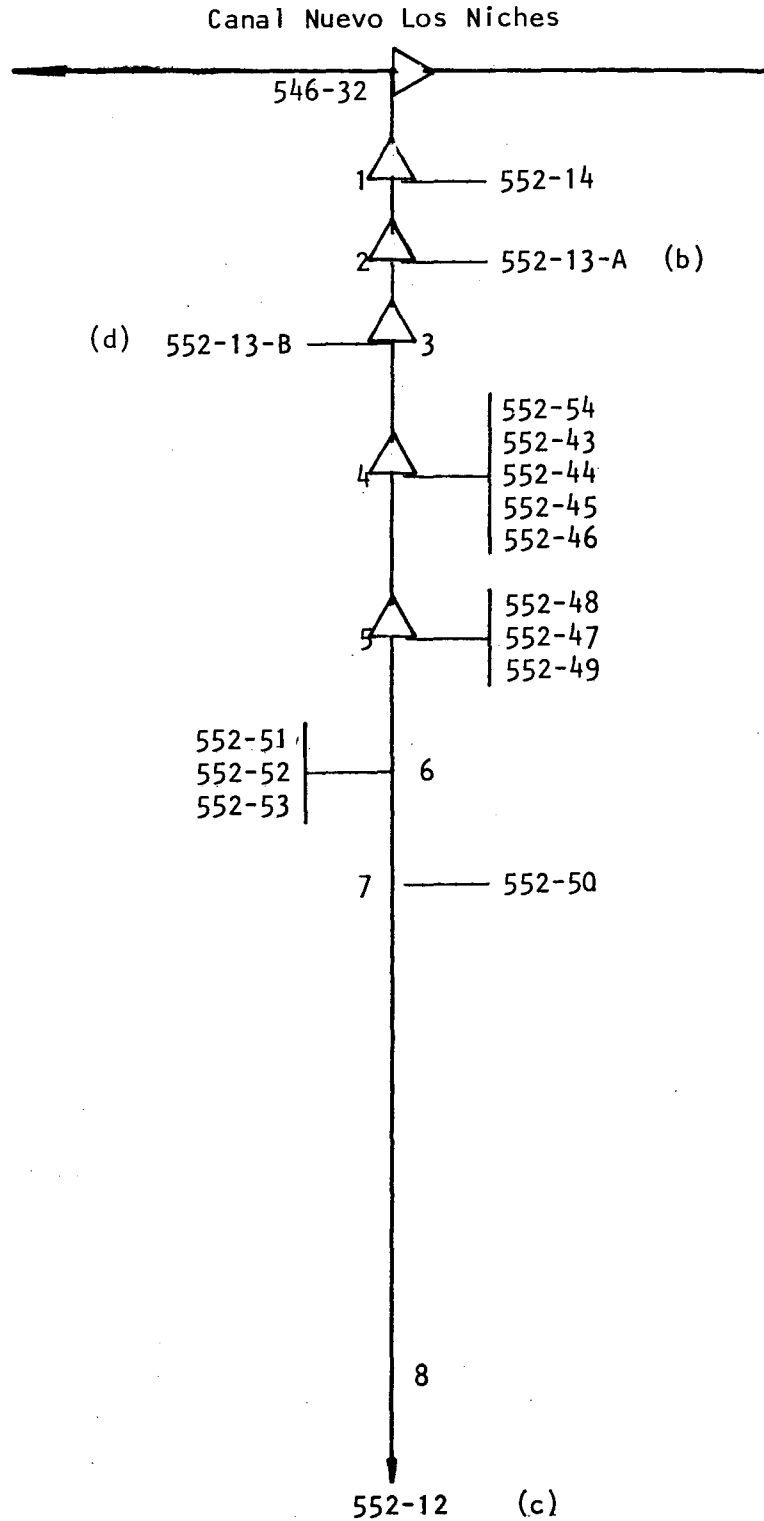
FUENTE: RIO LONTUE
 CANAL MATRIZ: NUEVO LOS NICHES
 CANAL DERIVADO:
 CANAL SUB DERIVADO:

3/3

ENCUESTA N°	COMUNA ROL SII	NOMBRE DEL PROPIETARIO NOMBRE DEL PREDIO	ACCIONES	U S O	SUP.(Hd) VOL.	Lugar inscripcion Fs. N° Año
3051	Curicó 537-206	Montero Fehrman Benjamín Rincón del Carmen	s/inf	R	10,00 16.500	s/inf
3052	Curicó 537-20	Letelier Villegas, Domingo El Rincón Chico	"	R	10,00 16.500	"
3053	Curicó 537-16	Madariaga Saavedra, Ricardo del El Rincón Carmen	"	R	0,20 16.500	"
3054	Curicó 537-17	Medina Lorca, Jorge del Carmen El Sauzal	"	R	3,50 16.500	"
3055	Curicó 537-18	Letelier Villegas, Domingo Los Leones Hijuela 2 y 3	"	R	40,00 16.500	"
3056	Curicó 537-27	Suc. Elías del Carmen González Cor- Zapallar valar	"	R	2,50 16.500	"
3057	Curicó 537-208	Hnos. Escobar Gamboa Ltda. Sector Industrial	"	R	2,00 16.500	"
3058	Curicó 537-19	Osorio Osorio, Graciela de las Mer- El Rincón cedes	"	R	1,00 16.500	"
3059	Curicó 537-215	Espinoza Cortés, Jorge del Carmen y Los Leones Hijuela 1 otro	"	R	12,00 16.500	"

RIO LONTUE
CANAL NUEVO LOS NICHES
DERIVADO 1. SANTA ELENA

Acciones:
Hás.Reg.: 316,77
Regantes: 16



- (b) Riega por Der.2. Santa Rosa de Canal Nuevo Los Niches
- (c) Riega por Canal Nuevo Los Niches, Matriz
- (d) Riega por Canal Viejo Los Niches, Matriz

COMUNA : CURICO
Planos: 9

CUENCA: RIO MATAQUITO

FUENTE: RIO LONTUE

1/1

SUB CUENCA: RIO LONTUE

CANAL MATRIZ: NUEVO LOS NICHES

CANAL DERIVADO: 1. SANTA ELENA

SUB SUB CUENCA:

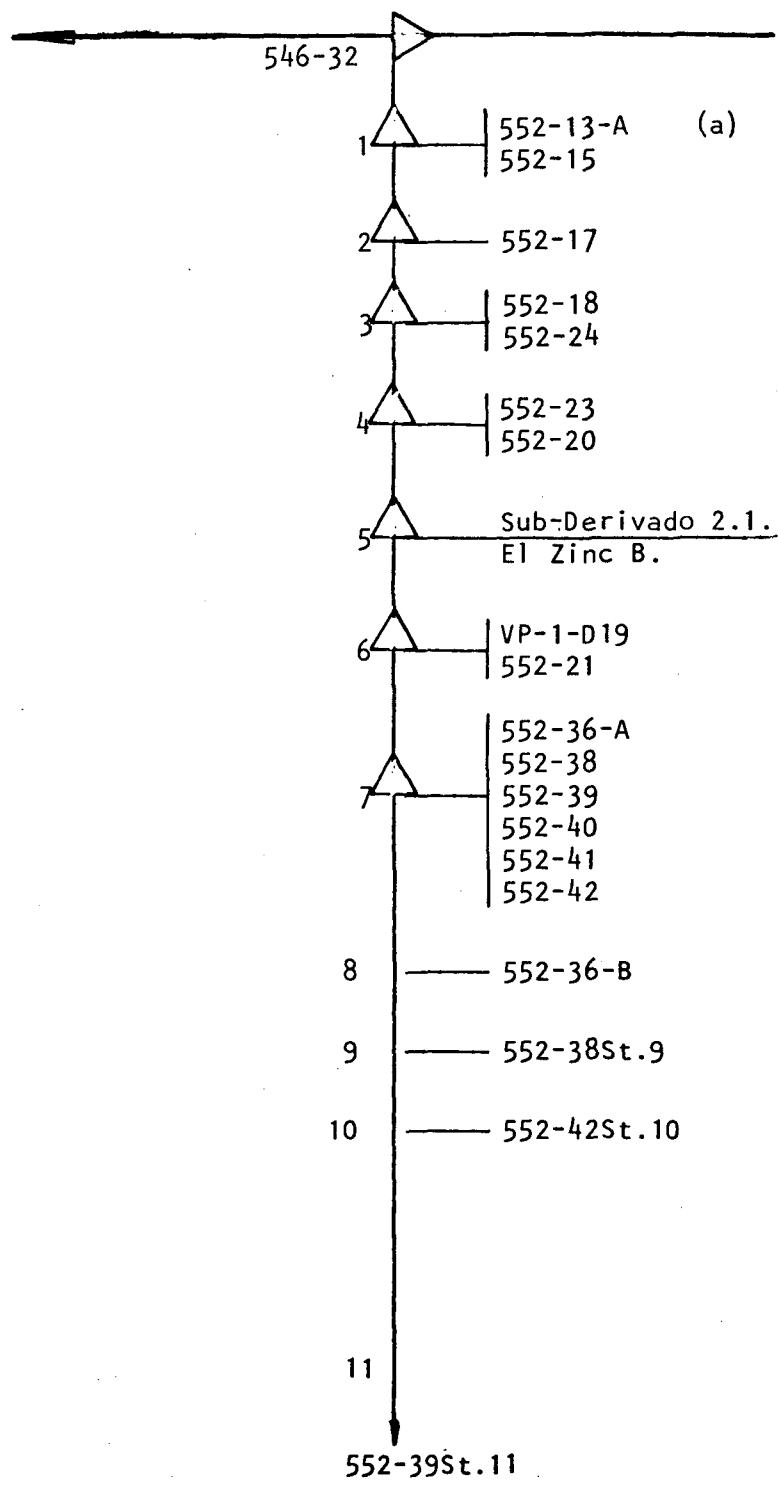
CANAL SUB DERIVADO:

ENCUESTA Nº	COMUNA ROL SII	NOMBRE DEL PROPIETARIO NOMBRE DEL PREDIO	ACCIONES	U S O	SUP.(Hd) VOL.	Lugar inscripcion Fs. Nº Año
3060	Curicó 552-14	Suc. Gastón Iturriaga Gaete Fundo Santa Brigida	s/inf	R	70,00 16.500	s/inf
3061	Curicó 552-13 A	Gómez Durruti, Jaime Marciano y otro La Isla (b)	"	R	11,50 16.500	"
2942	Curicó 552-13 B	Gómez Durruti, Jaime Marciano y otro Potrero El Maiten (d)	"	R	25,00 16.500	"
3062	Curicó 552-54	Correa Correa, José del Carmen Parcela 1 El Zinc A	"	R	12,20 16.500	"
3063	Curicó 552-43	Araya Moreno, José Vicente Parcela 2 El Zinc A	"	R	11,35 16.500	"
3064	Curicó 552-44	Correa Correa, Juan Ramón Parcela 3 El Zinc A	"	R	11,70 16.500	"
3065	Curicó 552-45	Soc. Agrícola y Frutícola San Ramón Parcela 4 El Zinc A	"	R	7,62 16.500	"
3066	Curicó 552-46	Suc. Duilio Renato Ponce Ugaz Parcela 5 El Zinc A	"	R	11,00 16.500	"
3067	Curicó 552-48	Mendiburú Diez, Miguel Angel Parcela 7 El Zinc A	"	R	7,16 16.500	"
3068	Curicó 552-47	Guajardo González, Oscar Fernando Parcela 6 El Zinc A	"	R	13,75 16.500	"
3069	Curicó 552-49	Zegers Terraza María Teresa Parcela 8 El Zinc A	"	R	7,70 16.500	"
3070	Curicó 552-51	Dörr Zegers Emilio Parcela 10 El Zinc A	"	R	8,50 16.500	"
3071	Curicó 552-52	Suc. Sergio Raúl Parraguez Parraguez Parcela 11 El Zinc A	"	R	11,40 16.500	"
3072	Curicó 552-53	Ramírez Arancibia Jaime Parcela 12 El Zinc A	"	R	11,50 16.500	"
3073	Curicó 552-50	Wahl Yáñez, Jorge Walter Parcela 9 El Zinc A	"	R	16,39 16.500	"
3034	Curicó 552-12	Sole Salas José Sebastián (c) Fundo San Joaquín	75,99	R	80,00 16.500	CBR de Curicó Fs 40 #52 de 1984
(b)	Riega por Der.	2 Santa Rosa C. Nuevo Los Niches				
(c)	Riega por C.	Nuevo Los Niches, Matriz				
(d)	Riega por C.	Viejo Los Niches o San Jorge, matriz				

RIO LONTUE
CANAL NUEVO LOS NICHES
DERIVADO 2. SANTA ROSA

Acciones:
Hás.Reg.: 724,85
Regantes: 20

Canal Nuevo Los Niches



(a) Riega por Der.1. Santa Elena de Canal Nuevo Los Niches

COMUNA : CURICO
Planos: 9

CUENCA: RIO MATAQUITO

FUENTE: RIO LONTUE

1/2

SUB CUENCA: RIO LONTUE

CANAL MATRIZ: NUEVO LOS NICHES

CANAL DERIVADO: 2. SANTA ROSA

SUB SUB CUENCA:

CANAL SUB DERIVADO:

ENCUESTA N°	COMUNA ROL SII	NOMBRE DEL PROPIETARIO NOMBRE DEL PREDIO	ACCIONES	U S O	SUP.(Hd) VOL.	Lugar inscripción Fs. N° Año
3061	Curicó 552-13 A	Gómez Durruti, Jaime Marciano y otros La Isla (a)	s/inf	R	4,50 16.500	s/inf
3074	Curicó 552-15	Soc. Agrícola San Manuel Ltda San Manuel	112,21	R	195,00 16.500	CBR de Curicó Fs. 84-128-1980
3075	Curicó 552-17	Guajardo Guajardo, Luis Santa Julia	s/inf	R	170,00 16.500	s/inf
3076	Curicó 552-18	Daguer Ramírez, Marta El Algarrobito	"	R	96,00 16.500	"
3077	Curicó 552-24	Hasbún Carte, Elías El Algarrobo	"	R	96,50 16.500	"
3078	Curicó 552-23	Escarabelli Berio, Lidia y otros El Peralito	"	R	15,00 16.500	"
3079	Curicó 552-20	Escarabelli Berio, Lidia y otros El Peralito	"	R	30,00 16.500	"
3080	Curicó VP-1-D19 552-42st12 552-34st7	Varios Propietarios Según Nómima "El Zinc B" Ahumada Vidal, María Eugenia Reyes Gutiérrez, Juan Alberto	"	R	16.500 0,45 0,15	"
3081	Curicó 552-21	Mascaró Blanco, Antonio El Alamo	"	R	30,00 16.500	"
3082	Curicó 552-36A	Valdivia Bahamondes, Víctor Manuel Casas El Zinc B	"	R	2,00 16.500	"
3083	Curicó 552-38	Quezada Quezada, Guillermo Enrique Parcela 13 El Zinc B	"	R	12,50 16.500	"
3084	Curicó 552-39	Camposano Larraechea, José Manuel Parcela 14 El Zinc B	"	R	12,50 16.500	"
3085	Curicó 552-40	Zamora Ortiz, Benjamín Parcela 15 El Zinc B	"	R	16,50 16.500	"
3086	Curicó 552-41	Camposano Montano Héctor Parcela 16 El Zinc B	"	R	13,50 16.500	"
3087	Curicó 552-42	Ahumada Vidal María Eugenia Parcela 17 El Zinc B	"	R	13,45 16.500	"
(a)	Riega por	Der. J. Santa Elena C. Nuevo Los Niches				

CUENCA: RIO MATAQUITO

FUENTE: RIO LONTUE

2/2

SUB CUENCA: RIO LONTUE

CANAL MATRIZ: NUEVO LOS NICHES

CANAL DERIVADO: 2. SANTA ROSA

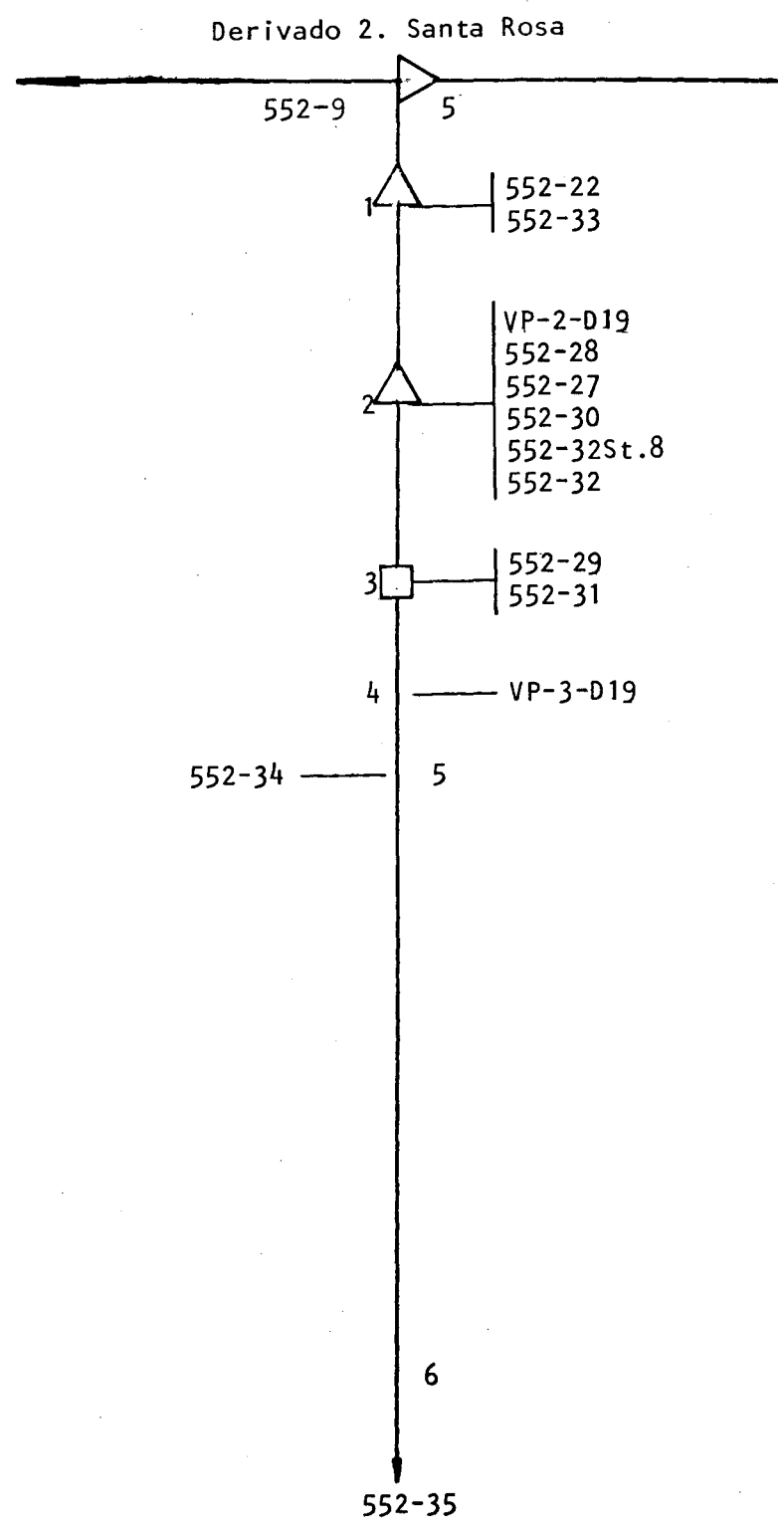
SUB SUB CUENCA:

CANAL SUB DERIVADO:

ENCUESTA N°	COMUNA ROL SII	NOMBRE DEL PROPIETARIO NOMBRE DEL PREDIO	ACCIONES	U S O	SUP.(Hd) VOL.	Lugar inscripcion Fs. N° Año
3088	Curicó 552-36 B	Peña Vidal, Hernán Edmundo Parcela 11 El Zinc B	s/inf	R	14,00 16.500	s/inf
3089	Curicó 552-38st9	Quezada Quezada, Guillermo Enrique Sitio 9 El Zinc B	"	R	1,00 16.500	"
3090	Curicó 552-42st10	Quiñones Celis, Eliecer Clodomiro del Sitio 10 El Zinc B Carmen	"	R	1,00 16.500	"
3091	Curicó 552-39st11	Camposano Larraechea, José Manuel Sitio 11 El Zinc B	"	R	0,80 16.500	"

RIO LONTUE
CANAL NUEVO LOS NICHES
DERIVADO 2. SANTA ROSA
SUB-DERIVADO 2.1. EL ZINC B

Acciones:
Hás.Reg.: 117,160
Regantes: 17



CUENCA: RIO MATAQUITO
 SUB CUENCA: RIO LONTUE
 SUB SUB CUENCA:

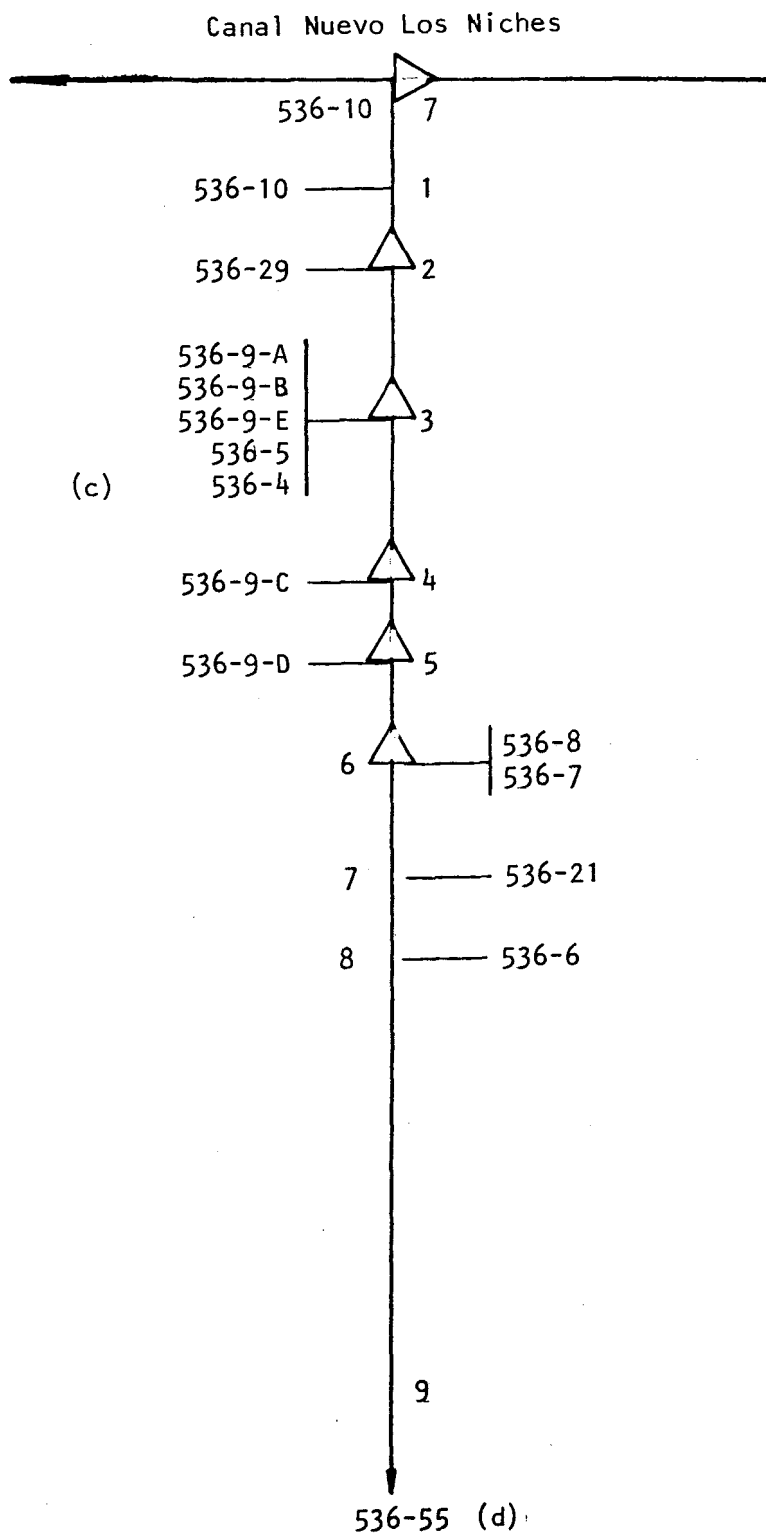
FUENTE: RIO LONTUE
 CANAL MATRIZ: NUEVO LOS NICHES
 CANAL DERIVADO: 2.1. EL ZINC B
 CANAL SUB DERIVADO:

1/1

ENCUESTA N°	COMUNA ROL SII	NOMBRE DEL PROPIETARIO NOMBRE DEL PREDIO	ACCIONES	U S O	SUP.(Hd) VOL.	Lugar inscripción Fs. N° Año
3092	Curicó 552-22	Soto Merino, Héctor Germán Parcela 1 El Zinc B	s/inf	R	13,14 16.500	s/inf
3093	Curicó 552-33	Vidal Pastroán, Francisco Vladimir Parcela 8 El Zinc B	"	R	13.50 16.500	"
3094	Curicó VP-2-D19 552-22st1 552-35st2	Varios Propietarios Según Nómima " Sitio El Zinc B Soto Merino, Héctor Germán Gutiérrez Quezada, María Rosaura	"	R	16.500 0,45 0,45	"
3095	Curicó 552-28	Orellana Valenzuela, Juan Antonio Parcela 3 El Zinc B	"	R	8,20 16.500	"
3096	Curicó 552-27	Tapia Muñoz, Víctor Amadeo y otro Parcela 2 El Zinc B	"	R	8,89 16.500	"
3097	Curicó 552-30	Vidal Pastroán, Francisco Vladimir Parcela 5 El Zinc B	"	R	13,82 16.500	"
3098	Curicó 552-32st8	Muñoz Cabrera, José Mercedes Sitio 8 El Zinc B	"	R	0,45 16.500	"
3099	Curicó 552-32	Vidal Pastroán, Francisco Vladimir Parcela 7 El Zinc B	"	R	9,46 16.500	"
3100	Curicó 552-29	Soto Merino, Javier René Parcela 4 El Zinc B	"	R	10,57 16.500	"
3101	Curicó 552-31	Camposano Montano, Héctor Parcela 6 El Zinc B	"	R	11,52 16.500	"
3102	Curicó VP-3-D19 552-41st3 552-45st4 552-31st5 552-33st6	Varios Propietarios Según Nómima " El Zinc B " Muñoz Vidal, Luis Osvaldo Hormazábal Muñoz Nicodemus del Carmer Camposano Montano, Héctor Muñoz Olave, Julio Celsio	"	R	16.500 0,40 0,20 0,30 0,40	"
3103	Curicó 552-34	Vidal Pastroán Francisco Vladimir Parcela 9 El Zinc B	"	R	11,65 16.500	"
3104	Curicó 552-35	Gutiérrez Quezada, María Rosaura Parcela 10 El Zinc B	7,09	R	13,50 16.500	CBR de Curicó Fs. 19-29 de 1981

RIO LONTUE
CANAL NUEVO LOS NICHES
DERIVADO 3. LA FLORIDA

Acciones:
Hás.Reg.: 634,40
Regantes: 14



(c) Riega por Canal Nuevo Los Niches, Matriz
(d) Riega por Canal Huañuñe, Der.4. Florida Alto

COMUNA : CURICO
Planos: 9Y10

CUENCA: RIO MATAQUITO

FUENTE: RIO LONTUE

1/1

SUB CUENCA: RIO LONTUE

CANAL MATRIZ: NUEVO LOS NICHES

CANAL DERIVADO: 3. LA FLORIDA

SUB SUB CUENCA:

CANAL SUB DERIVADO:

ENCUESTA N°	COMUNA ROL SII	NOMBRE DEL PROPIETARIO NOMBRE DEL PREDIO	ACCIONES	U S O	SUP.(Hd) VOL.	Lugar inscripción Fs. N° Año
3105	Curicó 536-10	Suc. Osvaldo Correa Fuenzalida Reserva La Florida Oriente	s/inf	R	103,00 16.500	s/inf
3106	Curicó 536-29	Soc. Agrícola Alborada La Florida Bajo	"	R	227,80 16.500	"
3107a	Curicó 536-9 A	Méndez Sepúlveda, Osvaldo del Carmer La Florida	"	R	1,30 16.500	"
3107b	Curicó 536-9B	Galilea Alvarez, Juan Carlos Hijuela III La Florida	3,90	R	20,10 16.500	CBR de Curicó Fs39#57 de1985
3108	Curicó 536-9E	Lozano Molinero, Emilio La Florida	4,50	R	9,00 16.500	CBR de Curicó Fs38#56 de 1985
3109	Curicó 536-5	Lozano Baños, Aurea Genoveva Agua Santa	s/inf	R	45,00 16.500	s/inf
3044	Curicó 536-4	Quiroz Ravanales, Luis Eliséo (c) San Hernán	85,00	R	50,40 16.500	CBR de Curicó Fs16v29de1966
3110	Curicó 536-9C	Jorquera Jorquera, Luis Antonio Hijuela II Santa Ximena	s/inf	R	13,80 16.500	s/inf
3111	Curicó 536-9D	Irigoyen Cáceres René Alberto Hijuela I La Florida	"	R	23,00 16.500	"
3112	Curicó 536-8	Navarrete Carvacho, Hugo Carolita	16,87	R	29,00 16.500	CBR de Curicó Fs25#39de 1981
3113	Curicó 536-7	Varas Vicuña, René Arturo Santa Susana	s/inf	R	77,00 16.500	s/inf
3114	Curicó 536-21	Coop. de Vivienda Villa Campesina Area de Deportes Sta. Elena	"	R	1,00 16.500	"
3115	Curicó 536-6	Correa Espinoza, Osvaldo Santa Verónica	"	R	23,00 16.500	"
3116	Curicó 536-55	Lozano Baños, Pedro Emilio (d) La Florida	"	R	11,00 16.500	"
(c)	Riega por Canal Nuevo Los Niches, Matriz					
(d)	Riega por Canal Huañuñe, Der.4. Florida Alto					

CANAL VALDES CARRERABOCATOMA N°10.-A.- Características Físicas

El canal tiene toma en el Río Lontué. En años normales la toma es en un brazo y en años secos es en el río.

Tanto en el Río como en el brazo la bocatoma se complementa con barrera de pedraplén y pata de cabra que desvían parte del cauce hacia la toma (frente al Rol 637-16 de Molina).

El canal tiene una longitud de 15,40 km. posee 23 obras de arte y dos de regulación.

Entre los saques 7 y 8 el canal matriz atraviesa, mediante una canoa, el Estero Los Maquis.

Obras de Arte

Canal Matriz	Túnel	Sifón	Canoa	Puente	Tubo	Marco	Compuerta	Total
Valdés Carrera	-	-	6	6	-	1	1	14
Der.1. La Valdesina	-	-	1	-	8	-	-	9
Totales	-	-	7	6	8	1	1	23

B.- Acciones en la Fuente y Distribución

Al canal le pertenecen 4,16 acciones del Río Lontué.

C.- Constitución Legal

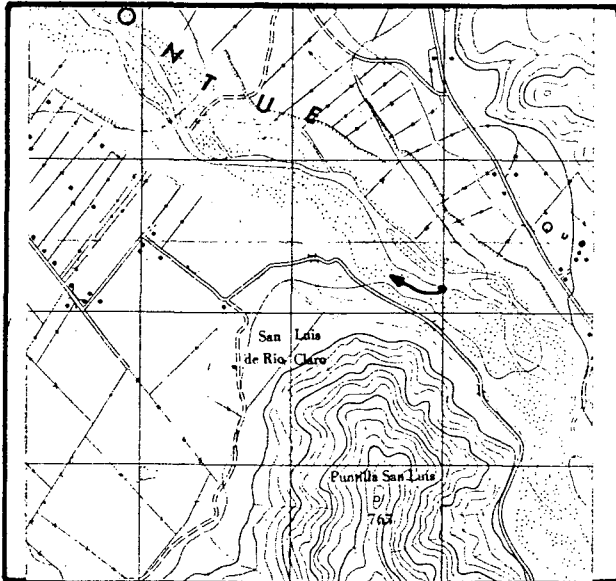
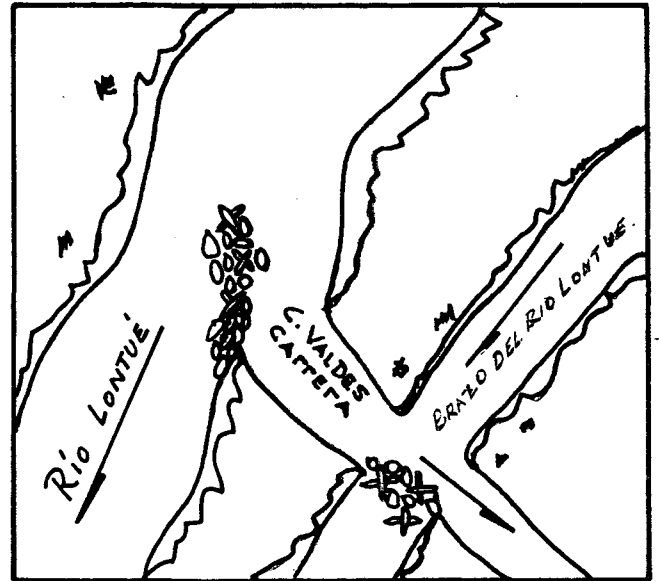
El canal no está legalmente organizado sólo funciona como Comunidad de hecho.

La directiva es la siguiente:

Presidente : Juan Emaldír Wagner

Secretario : Gastón Bunster

Director : Albino Zapata

RIO RIO LONTUEFECHA ABRIL 1985CANAL VALDES CARRERABOCATOMA 10**UBICACION****CROQUIS**

DESCRIPCION DE LA BOCATOMA Este canal tiene toma en el Río Lontué

En años normales la toma es en un brazo, y en años secos es en el río. Tanto en el río como en el estero se complementa con barrera de pedraplén y pata de cabra que desvian parte del cauce hacia la toma (frente al rol 637-16 de Molina).

El Acceso es por el camino al Yacal.

SECCION DE CONTROL No hay.

OBSERVACIONES El Canal sirve a 57 usuarios, los cuales no están legalmente organizados sólo como Comunidad de hecho. La directiva es la siguiente: Presidente don Juan Emaldír Wagner; Secretario don Gastón Bunster; Director don Albino Zapata.

Varios de los regantes tienen derechos inscritos en el C.B.R. de Molina.

Posee un tranque de regulación nocturna en el rol 640-22 de Molina.

El canal se representa en las láminas 7 y 8.

CUADRO RESUMEN

CUENCA RIO MATAQUITO
 SUB-CUENCA RIO LONTUE
 SUB-SUB-CUENCA _____

FUENTE RIO LONTUE
 CANAL VALDES CARRERA

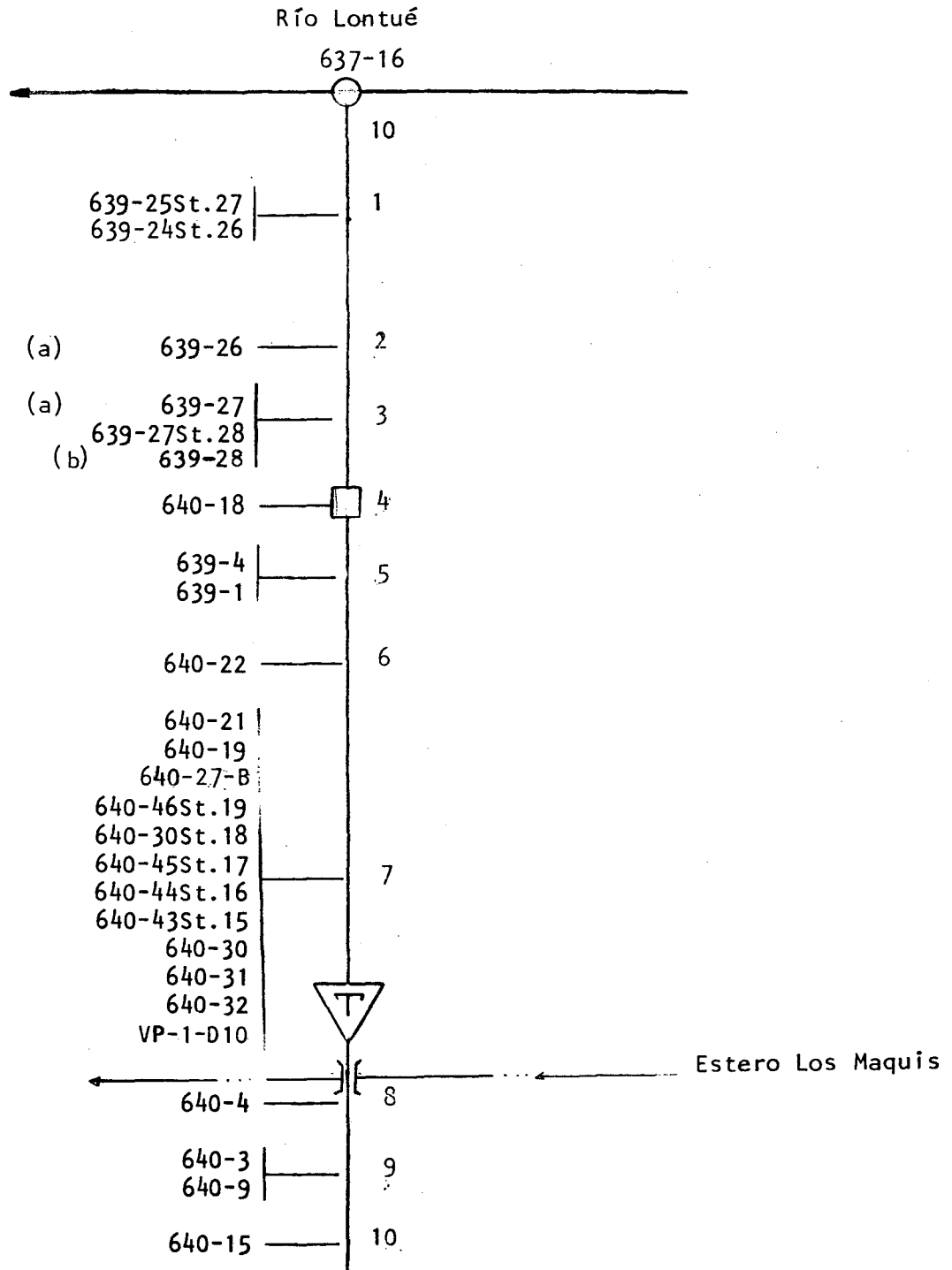
AFLUENTE DE RIO MATAQUITO

CANAL MATRIZ	DERIVADO	SUB-DERIVADO	SUB-SUB DERIVADO	NUMERO DE REGANTES	NUMERO DE ENCUESTA	DOTACION m ³ /Hd/año	SUPERFICIE (Hd)	LONGITUD DEL CANAL KM	Nº DE OBRAS DE ARTE	Nº DE OBRAS REGULACION
Váldes Carrera	1. La Valdesina			40 17	27 17	16.500 16.500	756,30 73,10	13,4 2,0	14 9	1 -
Totales				57	44	16.500	829,40	15,4	23	1

Total Acciones:
 Total Hás.Reg.: 829,4
 Total Regantes: 57

RIO LONTUE
CANAL VALDES CARRERA

Acciones:
 Hás.Reg.: 756,3
 Regantes: 40




(a) Riega por Canal Nuevo de Urzúa, Der.2. Loma Blanca
 (b) Riega por Matriz de Canal Nuevo de Urzúa

COMUNA : MOLINA
 Plano: 7 y 8

RIO LONTUE
CANAL VALDES CARRERA

(continuación)



(c) Riega por Canal Cumpeo

(d) Riega por Estero La Viña, afluente del Río Clario del Maule

COMUNA : MOLINA

CUENCA: RIO MATAQUITO

FUENTE: RIO LONTUE

SUB CUENCA: RIO LONTUE

CANAL MATRIZ: VALDES CARRERA

1/2

SUB SUB CUENCA:

CANAL DERIVADO:

CANAL SUB DERIVADO:

ENCUESTA N°	COMUNA ROL SII	NOMBRE DEL PROPIETARIO NOMBRE DEL PREDIO	ACCIONES	U S O	SUP.(Hd) VOL.	Lugar inscripcion Fs. N° Año
347	Molina 639-25St.27	Baro San Martín, José Gerardo Buena Fé, Sitio 27	s/inf.	R	0,30 16.500	s/inf.
348	Molina 639-24St.26	Zúñiga Paredes, Humberto Buena Fé, Sitio 26	"	R	0,30 16.500	"
279	Molina 639-26	Leiva Gutiérrez, Benito (a) Buena Fé, Parcela 19	"	R	6,00 16.500	"
280	Molina 639-27	Cornejo Núñez, Luis Antonio (a) Buena Fé, Parcela 20	"	R	6,50 16.500	"
351	Molina 639-27St.28	Cornejo Núñez, Luis Antonio Buena Fe, Sitio 28	"	R	0,20 16.500	"
101	Molina 639-28	Cornejo Vergara, Luis Enrique (b) Buena Fé, Parcela 21	"	R	3,00 16.500	"
353	Molina 640-18	Zegers Irrarázabal, María Olga Hijuela El Mirador	13,85	R	115,00 16.500	C.B.R. Molina Fj.88v,N°105 1980
354	Molina 639-4	Suc. Andres, Cifuentes Correa y otros Fundo Rosario	6,57	R	75,00 16.500	C.B.R. Molina Fj.83v,N°100 1980
355	Molina 639-1	Garrido Sepúlveda, José Fernando Fundo San Juan	6,57	R	75,00 16.500	C.B.R. Molina Fj.68v,N°83 1980
356	Molina 640-22	Salcedo García Huidobro, José María Hijuela La Corona	11,26	R	75,00 16.500	C.B.R. Molina Fj.88 ,N°104 1984
357	Molina 640-21	Bunster del Solar, Gastón Hijuela La Cruz	9,39	R	75,00 16.500	C.B.R. Molina Fj.89v,N°106 1980
358	Molina 640-19	Larraín Barros, Pedro Pablo Reserva La Palmilla	s/inf.	R	83,00 16.500	s/inf.
359	Molina 640-27-B	Sánchez Yáñez, Francisco Javier Traluñé Parcela 1-B	"	R	6,00 16.500	"
360	Molina 640-46St.19	Castro Díaz, Eduardo Elicier Traluñé, Sitio 19	"	R	0,25 16.500	"
361	Molina 640-30St.18	González Molina, Francisco Orlando Traluñé, Sitio 18	"	R	0,20 16.500	"
362	Molina 640-45St.17	Martínez Rojas, Floridor Segundo Traluñé, Sitio 17	"	R	0,20 16.500	"
363	Molina 640-44St.16	Hernández López, Manuel Jesús Traluñé, Sitio 16	"	R	0,20 16.500	"
(a)	Riega por Canal Nuevo de Urzúa, Der.2. Loma Blanca					
(b)	Riega por Canal Nuevo de Urzúa, Matriz					

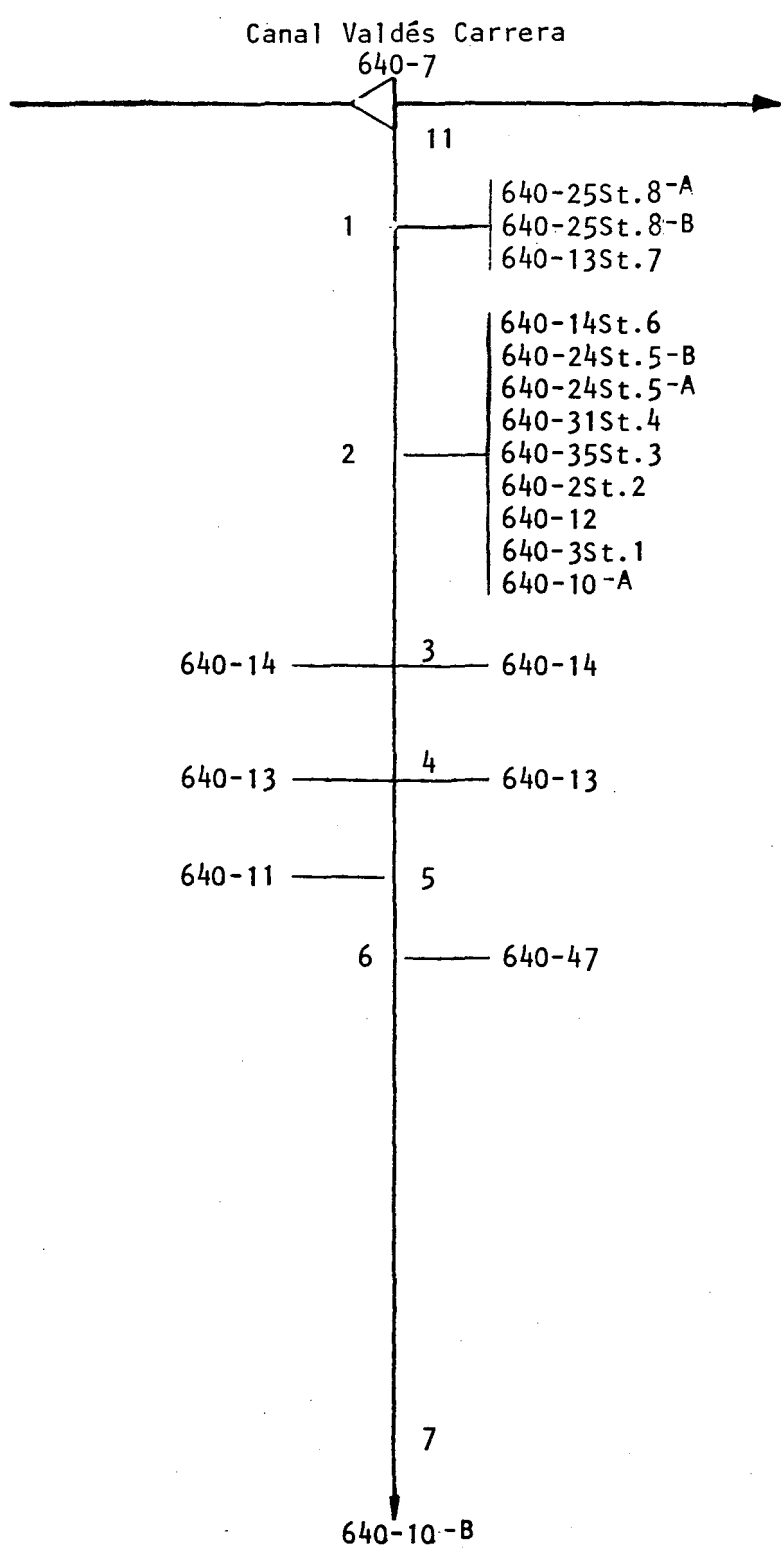
CUENCA: RIO MATAQUITO
 SUB CUENCA: RIO LONTUE
 SUB SUB CUENCA:

FUENTE: RIO LONTUE
 CANAL MATRIZ: VALDES CARRERA 2/2
 CANAL DERIVADO:
 CANAL SUB DERIVADO:

ENCUESTA N°	COMUNA ROL SII	NOMBRE DEL PROPIETARIO NOMBRE DEL PREDIO	ACCIONES	U S O	SUP.(Hd) VOL.	Lugar inscripcion Fs. N° Año
364	Molina 640-43St.15	Bernales Venegas, Alejandro del Traluñé, Sitio 15 Carmen	s/inf.	R	0,20 16.500	s/inf.
365	Molina 640-30	González Molina, Francisco Orlando Traluñé, Parcela 4	0,84	R	12,00 16.500	C.B.R. Molina Fs.6 N°6 1981
366	Molina 640-31	Salas González, Manuel Jesús Traluñé, Parcela 5	s/inf.	R	10,50 16.500	"
367	Molina 640-32	Ponce Herrera, Gilberto Manuel Traluñé, Parcela 6	"	R	10,50 16.500	"
368	Molina VP- j -D10 640-42St.14 640-41St.13 640-29St.12 640-40St.11 640-27St.10 640-39St.9 640-38St.7 640-37St.6 640-36St.5 640-31St.4 640-35St.3 640-16 640-2St.2 640-32St.1	Varios Propietarios Según Nómima San Martín Contreras, Rosamel Ravanal Farías, Olivia del Carmen Carrasco Carrasco, Dionilia Palavichino Palavichino, Cristóbal Sánchez Yáñez, Francisco Javier Suc. Fidel, Fuenzalida Díaz Mondaca Acevedo, José Ignacio Canales Banda, Manuel Jesús Canales Negrete, José Alberto Salas González, Manuel Jesús Pacheco Palavichino, Osvaldo Hernández Alabarce, Sergio y Roberto Ramírez Vergara, Rafael Eduardo Ponce Herrera, Gilberto Manuel	"	R	16.500 0,20 0,10 0,20 0,20 0,20 0,10 0,20 0,20 0,25 0,30 0,40 0,20 0,20 0,20	"
369	Molina 640-4	Essedin Sierpe, Diana Fundo Cotrilla - Santa Diana	s/inf.	R	80,00 16.500	s/inf.
370	Molina 640-3	Palma Doñas, Adriana Teresa La Valdesina Parcela 1	"	R	15,50 16.500	"
371	Molina 640-9	Palma Doñas, Adriana Teresa La Valdesina Parcela 2	"	R	15,50 16.500	"
372	Molina 640-15	Torres Vergara, Mario Reserva Valdesina	288	R	73,00 16.500	C.B.R. Molina Fj.13,N°15 1979
373	Molina 640-7	Guzmán Bravo, Carolina (c)(d) La Viña	6,811	R	15,00 16.500	C.B.R. Molina Fj.15,N°18 1982
(c)	Riega por Canal Cumpeo					
(d)	Riega por Estero La Viña, afluente del Río Claro del Maule					

RIO LONTUE
CANAL VALDES CARRERA
DERIVADO 1. LA VALDESINA

Acciones:
Hás.Reg.: 73,1
Regantes: 17



CUENCA: RIO MATAQUITO

FUENTE: RIO LONTUE

SUB CUENCA: RIO LONTUE

CANAL MATRIZ: VALDES CARRERA

1/1

SUB SUB CUENCA:

CANAL DERIVADO: 1. LA VALDESINA

CANAL SUB DERIVADO:

ENCUESTA Nº	COMUNA ROL SII	NOMBRE DEL PROPIETARIO NOMBRE DEL PREDIO	ACCIONES	U S O	SUP.(Hd) VOL.	Lugar inscripcion Fs. Nº Año
374	Molina 640-25St.8-A	Díaz Mora, Elvira del Carmen Valdesina, Sitio 8-A	s/inf.	R	0,05 16.500	s/inf.
375	Molina 640-25St.8-B	Vidal Silva, Florentino del Carmen Valdesina, Sitio 8-B	"	R	0,10 16.500	"
376	Molina 640-13St.7	Salas Gajardo, Benedicto del Carmen Valdesina, Sitio 7	"	R	0,20 16.500	"
377	Molina 640-14St.6	Aedo Maldonado, Vicente Valdesina, Sitio 6	"	R	0,35 16.500	"
378	Molina 640-24St.5-B	González Vergara, Julio Arturo Traluñé, Sitio 5-B	"	R	0,10 16.500	"
379	Molina 640-24St.5-A	Bernales Venegas, José Agustín Traluñé, Sitio 5-A	"	R	0,10 16.500	"
380	Molina 640-31St.4	Arroyo Arquero, Andrés Sergio Traluñé, Sitio 4	"	R	0,20 16.500	"
381	Molina 640-35St.3	Zapata Moreno, Alvino Andrés Traluñé, Sitio 3	"	R	0,25 16.500	"
382	Molina 640-2St.2	Farías Farías, Luis Amadeos Traluñé, Sitio 2	"	R	0,25 16.500	"
383	Molina 640-12	Contreras Canales, Etelvina del Carmen Traluñé, Parcela 5-A	"	R	1,30 16.500	"
384	Molina 640-3St.1	Zapata Moreno, Josefina del Carmen Traluñé, Sitio 1	"	R	0,20 16.500	"
385	Molina 640-10-A	Rojas Canales, Ana Luisa Valdesina, Parcela 3-A	"	R	2,50 16.500	"
386	Molina 640-14	Aedo Maldonado, Vicente Valdesina, Parcela 7	"	R	13,00 16.500	"
387	Molina 640-13	Salas Gajardo, Benedicto del Carmen Valdesina, Parcela 6	"	R	13,00 16.500	"
388	Molina 640-11	Palma Doñas, Adriana Teresa Valdesina Parcela 4	"	R	13,00 16.500	"
389	Molina 640-47	Palma Doñas, Adriana Teresa Traluñé, Parcela 5-B	"	R	10,00 16.500	"
390	Molina 640-10-B	Palma Doñas, Adriana Teresa Valdesina, Parcela 3-B	"	R	18,50 16.500	"

CANAL GONZALEZ RANABOCATOMA N° 11.-A.- Características Físicas

La bocatoma se ubica en la ribera derecha del Río Lontué frente al predio Rol 547 -27 de Curicó; se complementa con barrera de pedraplén que desvía parte del cauce hacia la bocatoma.

El canal tiene una longitud de 2,4 Km.

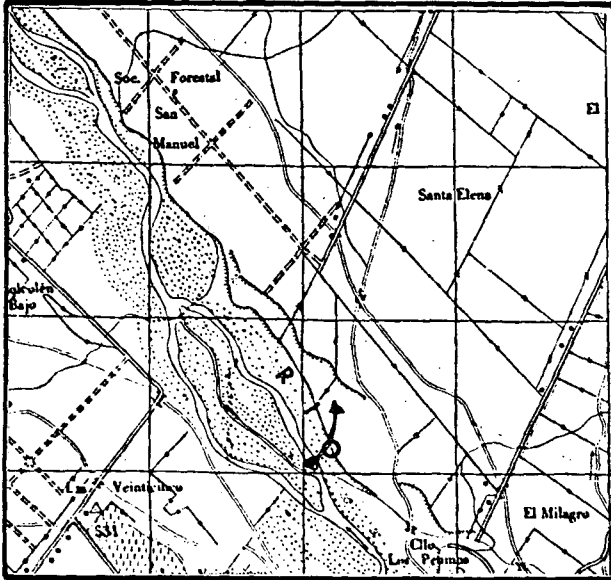
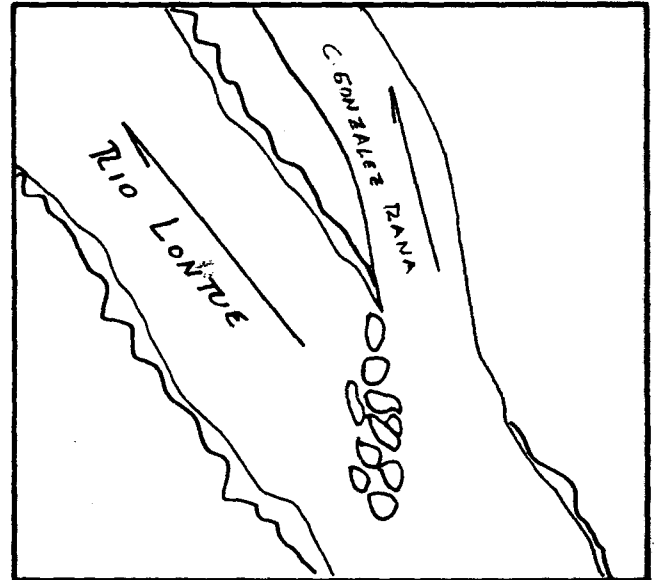
No posee ningún tipo de obra de arte.

B.- Acciones en la Fuente y Distribución

Al canal le corresponde 0,89 acciones sobre el río.

C.- Constitución Legal

El canal no está organizado legalmente pero sí de hecho, y la actual directiva se encuentra presidida por Enrique Gutiérrez Prado, quién reside en el Fundo El Milagro (Sector Cordillera).

RIO RIO LONTUEFECHA JUNIO 1985CANAL GONZALEZ RANABOCATOMA 11UBICACIONCROQUIS

DESCRIPCION DE LA BOCATOMA Se ubica sobre la ribera derecha del Río Lontué frente al Rol 547-27 de Curicó.

Se complementa con barrera de pedraplén que desvía parte del cauce hacia la bocatoma.

El acceso es por el camino a Potrero Grande.

SECCION DE CONTROL No hay.

OBSERVACIONES El canal sirve a 4 usuarios, los cuales riegan una superficie total de 86,00 hás.

No está organizado legalmente, pero sí de hecho, y la actual directiva se encuentra presidida por Enrique Gutiérrez Prado.

Al canal se le reconocen 0,89 acciones sobre el Río Lontué.

El canal se representa en el plano 8.

CUADRO RESUMEN

CUENCA RIO MATAQUITO
 SUB-CUENCA RIO LONTUE
 SUB-SUB-CUENCA _____

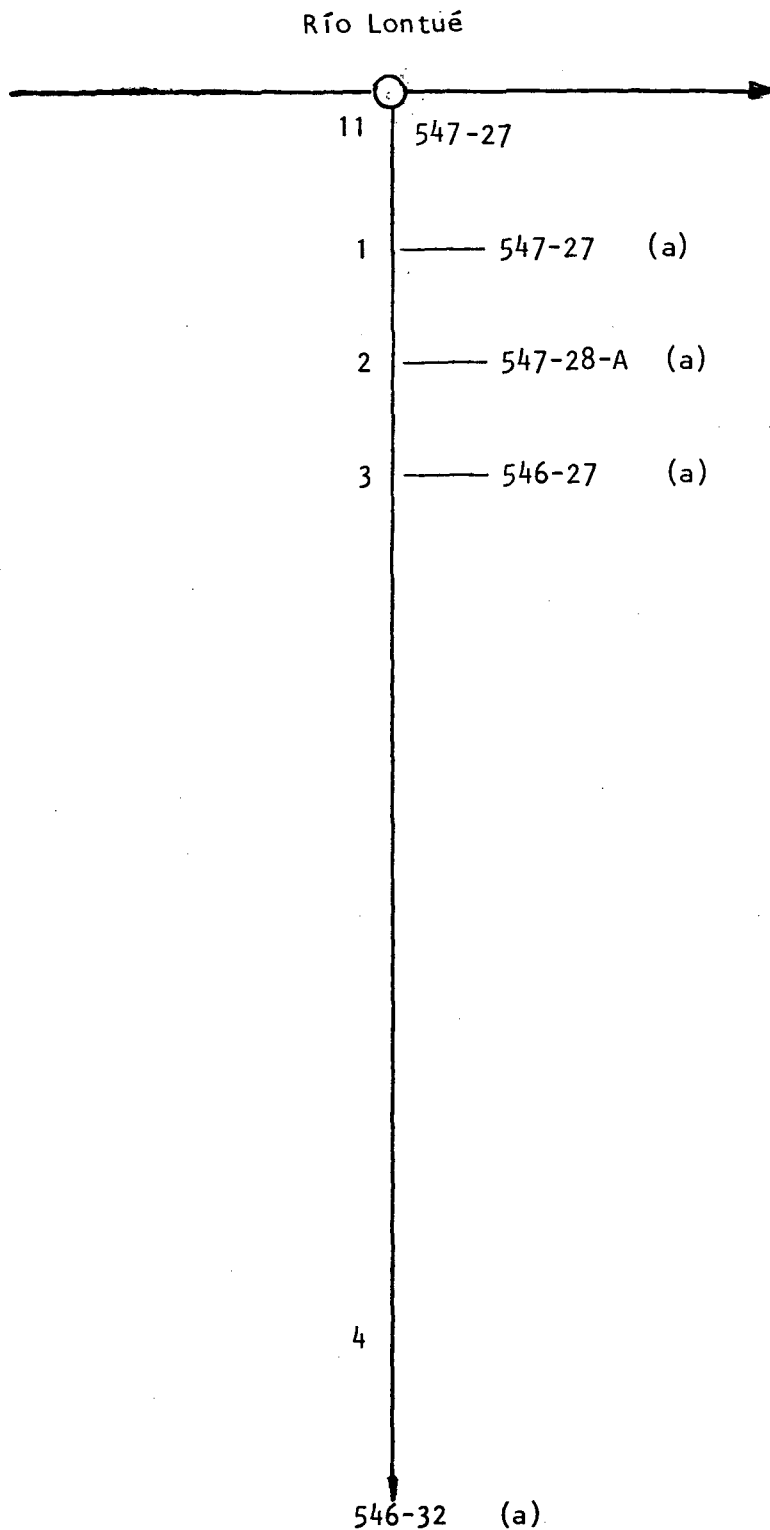
FUENTE RIO LONTUE
 CANAL GONZALEZ RANA

AFLUENTE DE RIO MATAQUITO

CANAL MATRIZ	DERIVADO	SUB-DERIVADO	SUB-SUB DERIVADO	NUMERO DE REGANTES	NUMERO DE ENCUESTAS	DOTACION m ³ /Há/año	SUPERFICIE (Há)	LONGITUD DEL CANAL km	N° DE OBRAS DE ARTE	N° DE OBRAS REGULACION
González Rana				4	4	16.500	86,00	2,40	-	-

RIO LONTUE
CANAL GONZALEZ RANA

Acciones:
Hás.Reg.: 86,00
Regantes: 4



(a) Riega por Canal La Florida

COMUNA : CURICO
Plano: 8

CUENCA: RIO MATAQUITO
 SUB CUENCA : RIO LONTUE
 SUB SUB CUENCA:

FUENTE : RIO LONTUE
 CANAL MATRIZ : GONZALEZ RANA
 CANAL DERIVADO :
 CANAL SUB DERIVADO :

1/1

ENCUESTA N°	COMUNA ROL SII	NOMBRE DEL PROPIETARIO NOMBRE DEL PREDIO	ACCIONES	U S O	SUP.(Hd) VOL.	Lugar inscripcion Fs. N° Año
2907	Curicó 547-27	Herrera Herrera , Yolanda Elsa (a) Las Pataguas	s/inf	R	4,00 16.500	s/inf
2912	Curicó 547-28 A	Suc. Oscar Antonio Gómez Sarce (a) La Unión	"	R	5,00 16.500	"
2914	Curicó 546-27	Figueroa Burg, José Felizardo (a) Fundo San Antonio	"	R	65,00 16.500	"
2917	Curicó 546-32	Gutiérrez Prado, Enrique Eliséo y El Milagro (a) otro	"	R	12,00 16.500	"
(a)	Riega por Canal La Florida					

CANAL PELARCO BUENA UNIONBOCATOMA N° 12.-A.- Características Físicas.

El canal se origina en la ribera izquierda del Río Lontué, frente al Rol 637-57 de Molina. La bocatoma, de tipo provisoria, se complementa con barrera pata de cabra para desviar parte del cauce hacia la toma.

El canal tiene una longitud de 139,00 Km. y posee 195 obras de arte y 12 obras de regulación.

El canal entrega el total del recurso al Río Claro del Maule para luego retornarlo aguas abajo del río. (Esta situación ocurre entre el saque 1 y 2 del canal matriz).

El canal utiliza como cauce el Estero Los Robles o Chagres entre las tomas 6 y 7.

Entre el saque 7 y 8 el canal recibe aportes desde el Canal Maule. Similar situación se produce en el Derivado 3. San Antonio entre la toma y el saque N° 1.

El Derivado 4. San Cayetano, entre la toma y el saque N°1 utiliza como cauce el Estero El Guindo.

Obras de Arte.

Canal Matriz	Túnel	Sifón	Canoa	Puente	Tubo	Marco	Compuerta	Totales
Pelarco Buena Unión	2	2	5	27	5	6	10	57
Derivado 1. Buena Unión	-	-	-	15	1	3	3	22
Derivado 2. Villa Los Robles	-	-	1	14	9	1	2	27
Derivado 3. San Antonio	2	5	2	1	2	1	4	17

	Túnel	Sifón	Canoa	Puente	Tubo	Marco	Compuerta	Totales
Derivado 4. San Cayetano	1	5	1	2	9	3	1	22
Derivado 5. El Milagro	-	1	6	10	1	-	6	24
Derivado 6. Los Cuncos	-	-	7	2	3	5	1	18
Derivado 7. San Rafael	-	-	2	-	1	4	1	8
Totales	5	13	24	71	31	23	28	195

B.- Acciones en la Fuente y Distribución.

Al canal le corresponden 2,20 acciones en el Río Lontué.

La distribución del caudal en el Canal Pelarco-Buena Unión se realiza considerando 1.175 regadores o acciones del canal, cuya distribución original se presenta más adelante.

C.- Constitución Legal.

El canal se encuentra legalmente organizado como Asociación de Canalistas Pelarco-Buena Unión, inscrito a Fs. 2 # 2 de 1953 en el Registro de Propiedad de Agua del Conservador de Bienes Raíces de Molina.

En la directiva actual del canal se encuentra como Director don Juan Urrutia y como Celador don Luis Martínez.

Actualmente este canal es administrado por la Cooperativa de Riego de Talca, la que negó todo tipo de información sobre este canal.

El domicilio de la Asociación de Canalistas del Canal Pelarco-Buena Unión es la ciudad de Molina. El decreto que autorizó su existencia legal lleva el número 929 del año 1964.

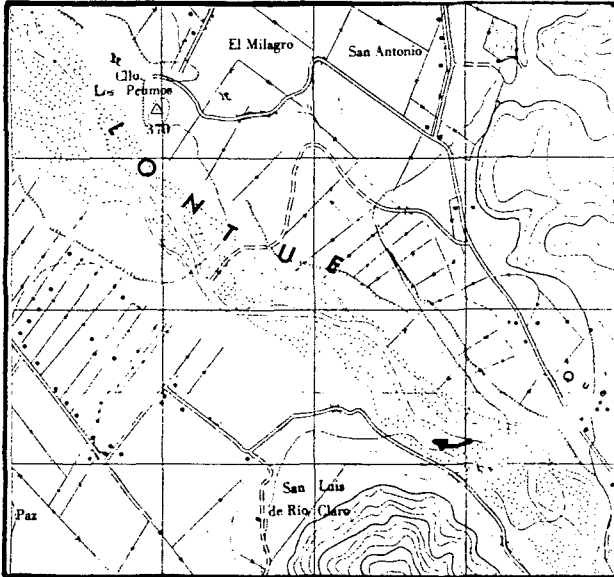
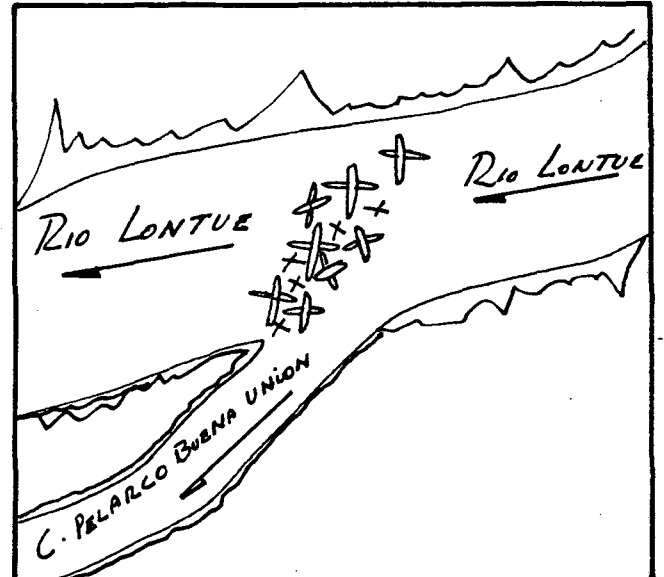
ASOCIACION DE CANALISTAS CANAL PELARCO-BUENA UNION

Nómina de Regantes y Derechos de Agua que aparecen inscri-
tos a Fs.2 # 2 de 1953 en el Registro de Propiedad de Agua del Conserva-
dor de Bienes Raíces de Molina.

<u>Nombres</u>	<u>Fecha</u>	<u>Acciones</u>	
1.- Antonio Ovalle	13-01-1872	500,0	
2.- Javier Bascañán	1847	100,0	
3.- Fundo Buena Unión		40,0	equivalente del Maipo

El resto de las aguas se consideran divididas en 1,175 -
acciones, que riegan terrenos entre el Río Claro del Maule y Pelarco.

4.- Cía. Gellona y Charpentier	Los Hornillos	169,0	
5.- Ramón Donoso Donoso	Los Cuervos	140,0	
6.- Tránsito Luna de Maldonado	El Milagro	191,0	
7.- Eduardo García	Las Chilcas	230,0	
8.- Manuel Correa Núñez	San Rafael	115,0	
9.- Donoso Hermanos	Pelarco Viejo	330,0	
		1.175,0	

RIO RIO LONTUEFECHA MAYO 1985CANAL PELARCO BUENA UNIONBOCATOMA 12UBICACIONCROQUIS

DESCRIPCION DE LA BOCATOMA Se ubica sobre la ribera izquierda del Río Lontué, frente al Rol 637-57 de Molina.

Se complementa con barrera Pata de Cabra que desvía parte del cauce hacia la bocatoma.

El acceso es por el camino a El Yacal.

SECCION DE CONTROL Para realizar el control de las aguas el canal cuenta con compuertas y marcos partidores distribuidos a lo largo de él.

OBSERVACIONES El canal sirve a 229 usuarios, que se encuentran organizados legalmente como Asociación de Canalistas Pelarco-Buena Unión, inscripción a Fs. 2 vta. # 2 de 1953.

En la directiva actual del canal se encuentra como Director don Juan Urrutia; Celadores, Luis Martínez y Moisés López.

El canal Pelarco-Buena Unión también utiliza el Estero El Roble como cauce por una longitud de 2,0 Km. Echan el agua al Estero más abajo que el Canal Purísima, de esta manera se evita el cauce común para ambos canales.

Para cruzar el Río Claro, echan las aguas del canal al río para luego retomarlas unos 200 a 300 mts. aguas abajo.

El canal se representa en los Planos 8, 13, 14, 18 y 19.

CUADRO RESUMEN

CUENCA RIO MATAQUITO

FUENTE RIO LONTUE

AFLUENTE DE RIO MATAQUITO

SUB-CUENCA RIO LONTUE

CANAL PELARCO-BUENA UNION

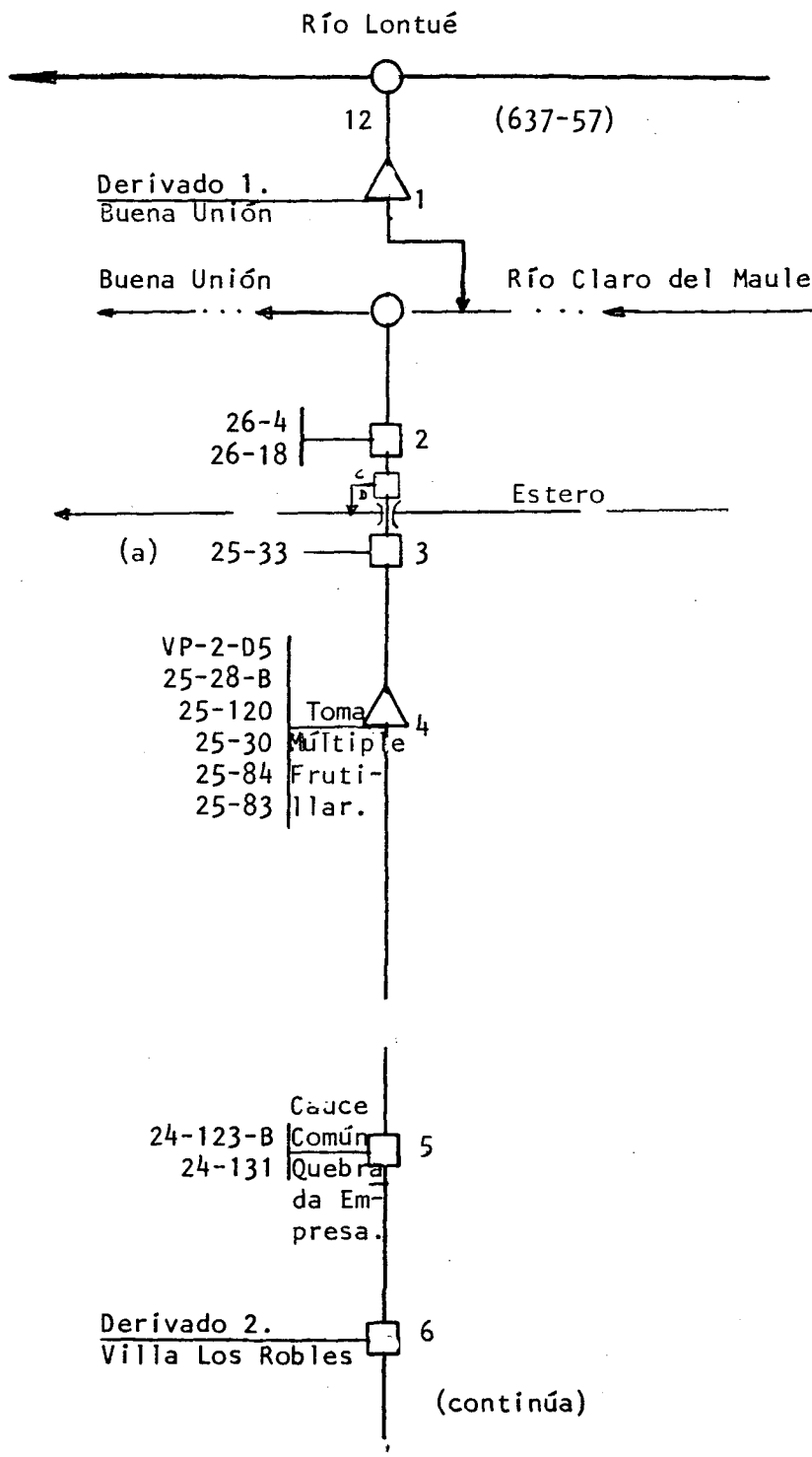
SUB-SUB - CUENCA _____

CANAL MATRIZ	DERIVADO	SUB-DERIVADO	SUB-SUB DERIVADO	NUMERO DE REGANTES	NUMERO DE ENCUESTA	DOTACION m ³ /Hd/año	SUPERFICIE (Há)	LONGITUD DEL CANAL KM	Nº DE OBRAS DE ARTE	Nº DE OBRAS REGULACION
Pelarco-Buena Unión	1. Buena Unión			34	21	16.500	976,11	33,50	557	2
	2. Villa Los Rob	es		50	50	16.500	502,89	10,00	22	2
	3. San Antonio			49	46	16.500	212,30	15,20	27	2
	4. San Cayetano			7	7	16.500	831,00	15,30	17	1
	5. El Milagro			27	27	16.500	901,60	22,10	22	-
	6. Los Cuncos			26	26	16.500	263,70	15,90	24	1
	7. San Rafael			17	17	16.500	363,80	14,70	18	2
				19	17	16.500	287,83	12,30	8	2
Totales				229	211	16.500	4.339,23	139,00	195	12

Total Acciones: -
Total Hás.Reg.: 4339,23
Total Regantes: 229

RÍO LONTUE
CANAL PELARCO BUENA UNIÓN

Acciones: -
Hás.Reg.: 976,11
Regantes 34

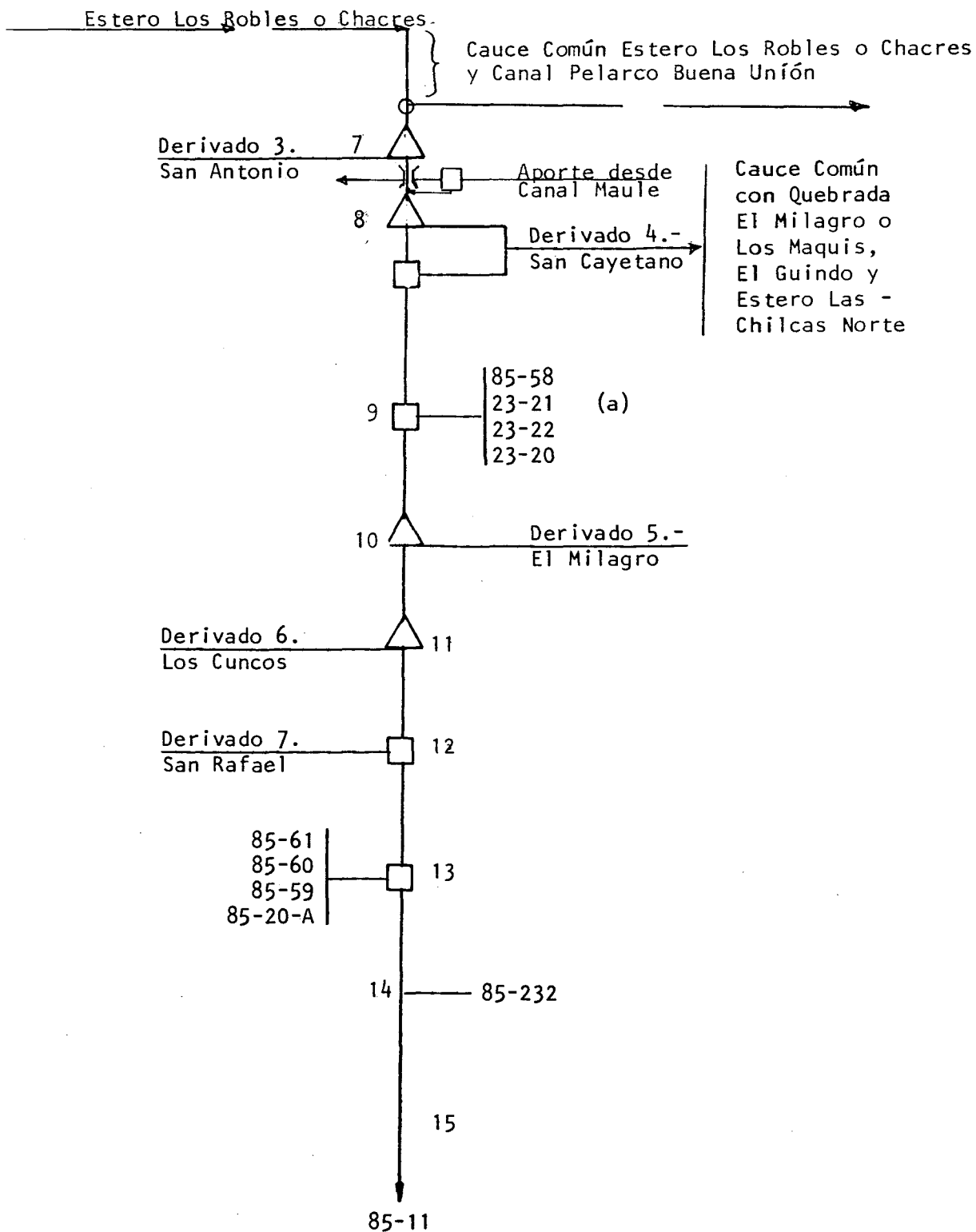


(a) Riega por Derrames Porvenir, Bellavista (Río Claro)

COMUNA: RÍO CLARO MOLINA PELARCO
Planos: 8, 13, 14, 18 y 19

RIO LONTUE
CANAL PELARCO BUENA UNION

(continuación)



(a) Riega por Derrames del Bajo (Río Claro)

COMUNA : RIO CLARO Y PELARCO

CUENCA: RIO MATAQUITO

FUENTE: RIO LONTUE

SUB CUENCA: RIO LONTUE

CANAL MATRIZ: PELARCO BUENA UNION

1/2

SUB SUB CUENCA:

CANAL DERIVADO:

CANAL SUB DERIVADO:

ENCUESTA N°	COMUNA ROL SII	NOMBRE DEL PROPIETARIO NOMBRE DEL PREDIO	ACCIONES	U S O	SUP.(Há) VOL.	Lugar inscripcion Fs. N° Año
1407	Río Claro 26-4	Munita Falcón, Manuel Leoncio Porvenir	s/inf.	R	10,00 16.500	s/inf.
1408	Río Claro 26-18	Sociedad Agrícola El Porvenir Ltda. Reserva El Porvenir	"	R	40,00 16.500	"
1409	Río Claro 25-33	Arrocera Tucapel S.A.C.I. (a) Bellavista	"	R	150,00 16.500	"
1410	Río Claro VP-2-D5	Varios Propietarios Según Nómina	"	R	16.500	"
	E.T.St.65	Molina Ortega, Héctor Elías.			0,01	
	E.T.St.66	Molina Ortega, Luis Abraham			0,01	
	E.T.St.67	Molina Ortega, Luis Guillermo			0,01	
	E.T.St.68	González González, Viterbo del Carmen			0,01	
	E.T.St.69	Guajardo Leal, Luis Osvaldo			0,01	
	E.T.St.70	Quinteros Molina, Jaime Enrique			0,01	
	E.T.St.71	Olivares Romero, Hilario del Carmen			0,01	
	E.T.St.72	Olivares Olivares, Roque			0,01	
	E.T.St.73	Céspedes Navarro, Galvarino del Carmen			0,01	
	E.T.St.74	Fuentes Fuentes, Jaime			0,01	
	E.T.St.75	Ulloa Ulloa, José Miguel			0,01	
	E.T.St.76	Bravo Velásquez, José Abel			0,01	
	E.T.St.77	Guajardo Leal, Juan Bautista			0,01	
	E.T.St.78	Céspedes Navarro, Juan de Dios			0,01	
1411	Río Claro 25-28-B	Handorf Klapp, Detlev Jacobo Santa Elena	"	R	20,00 16.500	"
1412	Ríos Claro 25-120	Handorf Klapp, Detlev Jacobo Frutillar Hijueta Sur	"	R	40,00 16.500	"
1413	Río Claro 25-30	Handorf Klapp, Detlev Jacobo Santa Elena	"	R	40,00 16.500	"
1414	Río Claro 25-84	Labra Moya, Romilio César Parcela 50 Santa Olga-El Porvenir	"	R	17,00 16.500	"
1415	Río Claro 25-83	Poblete Fuentes, José Ruperto Frutillar	"	R	12,00 16.500	"
1416	Río Claro 24-123-B	Goycolea Mozó, María Teresa Parcela 21-Viena	"	R	20,00 16.500	"
1417	Río Claro 24-131	Goycolea Mozó, María Teresa Parcela 22-Viena	"	R	20,00 16.500	"
1418	Río Claro 85-58	Letelier Donoso, Pedro Vidal Reserva Santa Victoria	"	R	50,00 16.500	"
(a)	Riega por Derriames	Porvenir-Bellavista (Río Claro)				

CUENCA : RIO MATAQUITO

FUENTE : RIO LONTUE

2/2

SUB CUENCA : RIO LONTUE

CANAL MATRIZ : PELARCO BUENA UNION

SUB SUB CUENCA :

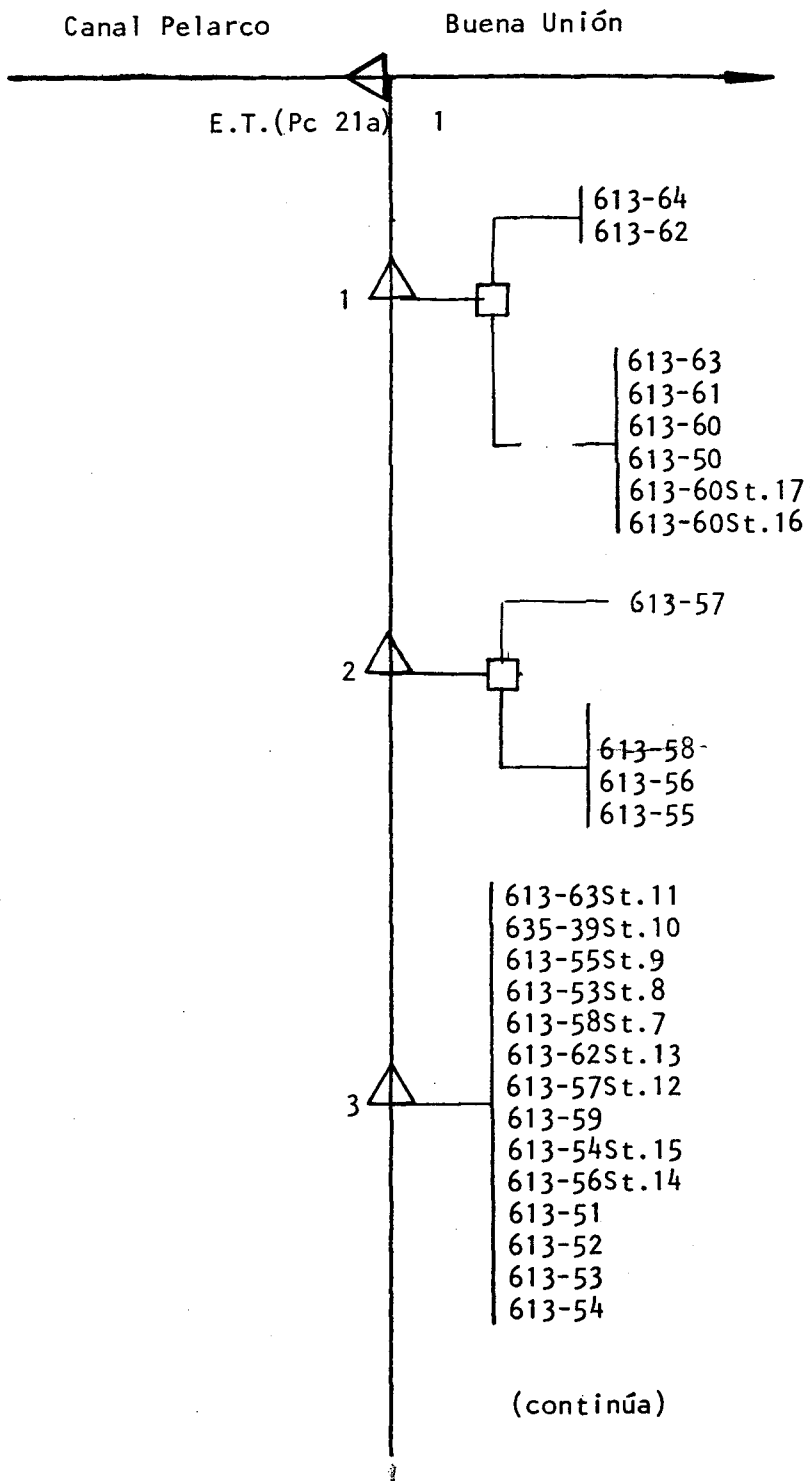
CANAL DERIVADO :

CANAL SUB DERIVADO :

ENCUESTA N°	COMUNA ROL SII	NOMBRE DEL PROPIETARIO NOMBRE DEL PREDIO	ACCIONES	U S O	SUP.(Há) VOL.	Lugar inscripcion Fs. N° Año
1419	Río Claro 23-21	Letelier Donoso, Pedro Vidal (a) Reserva Santa Ana Sur	s/inf.	R	2,00 16.500	s/inf.
1420	Río Claro 23-22	Rivera Bustos, Gonzalo Marcelo Parcela 10 El Milagro	"	R	21,80 16.500	"
1421	Río Claro 23-20	Letelier Donoso, Pedro Vidal Santa Ana Sur	"	R	24,25 16.500	"
1422	Pelarco 85-61	Castagnini Roncagliolo, Gabriela Rosa Campo Lindo	"	R	49,40 16.500	"
1423	Pelarco 85-60	Castagnini Roncagliolo, Hugo Ruggiero La Rinconada	"	R	55,30 16.500	"
1424	Pelarco 85-59	Castagnini Roncagliolo, Vilma Livia Santa Bárbara	"	R	40,92 16.500	"
1425	Pelarco 85-20-A	Williams Fuentes, Gustavo Adolfo La Esperanza	"	R	50,00 16.500	"
1426	Pelarco 85-232	Sociedad Agrícola Luis Yaconi e Hijos Reserva El Milagro	"	R	128,40 16.500	"
1427	Pelarco 85-11	Sociedad Agrícola Bakulic e Hijos Ltda. Las Chilcas	"	R	184,90 16.500	"
(a)	Riega por Derrames del Bajo (Río Claro)					

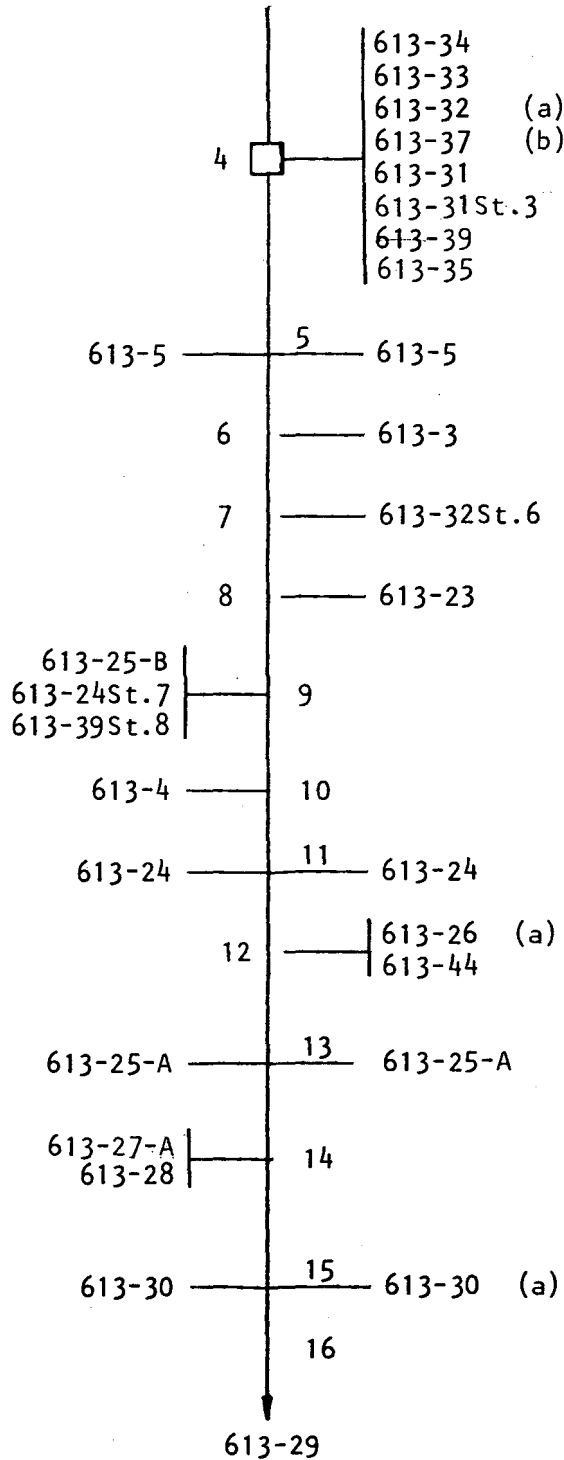
RIO LONTUE
CANAL PELARCO BUENA UNION
DERIVADO 1. BUENA UNION

Acciones: -
Hás.Reg.: 502,89
Regantes: 50



RIO LONTUE
CANAL PELARCO BUENA UNION
DERIVADO 1. BUENA UNION

(continuación)



COMUNA : MOLINA

- (a) Riega por Canal Yáñez
- (b) Riega por Canal Ramírez y Rinconada
- (c) Riego por Canal Cacerino

CUENCA: RIO MATAQUITO
 SUB CUENCA: RIO LONTUE
 SUB SUB CUENCA:

FUENTE: RIO LONTUE
 CANAL MATRIZ: PELARCO BUENA UNION
 CANAL DERIVADO: 1.BUENA UNION
 CANALSUB DERIVADO:

ENCUESTA N°	COMUNA ROL SII	NOMBRE DEL PROPIETARIO NOMBRE DEL PREDIO	ACCIONES	U S O	SUP.(Hd) VOL.	Lugar inscripcion Fs. N° Año
1428	Molina 613-64	Busquet Cart, Martín Enrique Parcela 21 Buena Fé	s/inf.	R	18,38 16.500	s/inf.
1429	Molina 613-62	Soto Gallardo, Luis Arturo Parcela 19 Buena Fé	"	R	19,78 16.500	"
1430	Molina 613-63	Gurtubay Urquiza, Juan Luis Parcela 20 Buena Fé	"	R	19,00 16.500	"
1431	Molina 613-61	Busquet Cart, Martín Enrique Parcela 18 Buena Fé	"	R	17,52 16.500	"
1432	Molina 613-60	Busquet Cart, Martín Enrique Parcela 17 Buena Fé	"	R	20,00 16.500	"
1433	Molina 613-50	Busquet Cart, Francisco San Francisco	"	R	40,00 16.500	"
1434	Molina 613-60St.17	Gatica Venegas, Guillermo Sitio 17 Buena Fé	"	R	0,50 16.500	"
1435	Molina 613-60St.16	Roa Roa, Juan José Sitio 16 Buena Fé	"	R	0,50 16.500	"
1436	Molina 613-58	Fuentes Espinoza, Leonidas Vicente Parcela 16 Buena Fé	"	R	9,00 16.500	"
1437	Molina 613-57	Herrera Olave, Bernardino Parcela 15 Buena Fé	"	R	23,00 16.500	"
1438	Molina 613-56	Sociedad Inmobiliaria Parque Automoto Parcela 14 Buena Fé / ra Ltda.	"	R	19,00 16.500	"
1439	Molina 613-55	Hevia Galaz, Víctor Manuel Parcela 13 Buena Fé	"	R	21,00 16.500	"
1440	Molina 613-63St.11	Suc. Ramón Igidio, Oliva Mardones Sitio 11 Buena Fé	"	R	0,50 16.500	"
1441	Molina 635-39St.10	Suc. José Gilberto, Prado Elgueta Sitio 10 Buena Fé	"	R	0,50 16.500	"
1442	Molina 613-55St.9	Contreras Guajardo, Sergio Alamiro Sitio 9 Buena Fé	"	R	0,50 16.500	"
1443	Molina 613-53St.8	Vergara Muñoz, José Miguel Sitio 8 Buena Fé	"	R	0,50 16.500	"

CUENCA: RIO MATAQUITO
 SUB CUENCA: RIO LONTUE
 SUB SUB CUENCA:

FUENTE: RIO LONTUE
 CANAL MATRIZ: PELARCO BUENA UNION
 CANAL DERIVADO: 1. BUENA UNION
 CANAL SUB DERIVADO:

2/4

ENCUESTA N°	COMUNA ROL SII	NOMBRE DEL PROPIETARIO NOMBRE DEL PREDIO	ACCIONES	U S O	SUP.(Há) VOL.	Lugar inscripcion Fs. N° Año
1444	Molina 613-58St.7	Fuentes Espinoza, Leonidas Vicente Sitio 7 Buena Fé	s/inf.	R	1,00 16.500	s/inf.
1445	Molina 613-62St.13	Soto Gallardo, Luis Arturo Sitio 13 Buena Fé	"	R	0,50 16.500	"
1446	Molina 613-57St.12	Acevedo Rodolfo Sitio 12 Buena Fé Poniente	"	R	0,50 16.500	"
1447	Molina 613-59	Comunidad Buena Fé Poniente Bién Común General 1.	"	R	1,00 16.500	"
1448	Molina 613-54St.15	Peñaloza Herrera, Jaime Enrique Sitio 15 Buena Fé	"	R	0,50 16.500	"
1449	Molina 613-56St.14	Peñaloza Herrera, Roberto del Carmen Sitio 14 Buena Fé	"	R	0,50 16.500	"
1450	Molina 613-51	Comunidad Buena Fé Poniente Bién Común General 2.	"	R	1,50 16.500	"
1451	Molina 613-52	Vergara Palma, Miguel Angel Parcela 10 Buena Fé	"	R	23,50 16.500	"
1452	Molina 613-53	Vergara Muñoz, José Miguel Parcela 11 Buena Fé	"	R	18,00 16.500	"
1453	Molina 613-54	Hevia Galaz, Víctor Manuel Parcela 12 Buena Fé	"	R	21,00 16.500	"
1454	Molina 613-34	Sociedad Agrícola y Ganadera La Unión Parcela 25 El Libertador / Ltda.	"	R	16,78 16.500	"
1455	Molina 613-33	Contreras Albornoz, José Manuel Parcela 24 Buena Unión	"	R	17,28 16.500	"
782	Molina 613-32	Sociedad Agrícola Heecheren Contreras Parcela 23 El Libertador / Ltda.(a)	"	R	16,58 16.500	"
395	Molina 613-37	Rodríguez Cruchaga, Andrés Gerardo(b) Parcela 28 El Libertador	"	R	12,10 16.500	"
1456	Molina 613-31	Sociedad Agrícola y Ganadera La Unión Parcela 22 El Libertador / Ltda.	"	R	15,50 16.500	"
1457	Molina 613-31St.3	Sociedad Agrícola y Ganadera La Unión Sitios 3 y 4 El Libertador / Ltda.	"	R	0,50 16.500	"
(a)	Riega por Canal Yáñez					
(b)	Riega por Canal Ramírez y Rinconada					

CUENCA: RIO MATAQUITO

FUENTE: RIO LONTUE

3/4

SUB CUENCA: RIO LONTUE

CANAL MATRIZ: PELARCO BUENA UNION

CANAL DERIVADO: 1. BUENA UNION

SUB SUB CUENCA:

CANAL SUB DERIVADO:

ENCUESTA N°	COMUNA ROL SII	NOMBRE DEL PROPIETARIO NOMBRE DEL PREDIO	ACCIONES	U S O	SUP.(Há) VOL.	Lugar inscripcion Fs. N° Año
1458	Molina 613-39	Loyola Silva, Manuel Parcela 30 El Libertador	s/inf.	R	17,80 16.500	s/inf.
1459	Molina 613-35	Torres Leyton, Mario Eduardo Parcela 26 Buena Unión	"	R	1,50 16.500	"
1460	Molina 613-5	Aedo Maldonado, Vicente del Tránsito El Libertador San Luis	"	R	0,50 16.500	"
1461	Molina 613-3	Moraga Moraga, Luis Alberto Parcela 13 El Libertador	"	R	12,56 16.500	"
1462	Molina 613-32St.6	Troncoso Gajardo, Julio César Sitio 6 El Libertador	"	R	0,50 16.500	"
1463	Molina 613-23	Sociedad Agrícola de Heecheren y Con- Parcela 14 El Libertador /treras Ltda.	"	R	14,46 16.500	"
1464	Molina 613-25-B	Ibarra Herrera, Manuel Segundo Parcela 16 El Libertador	"	R	3,00 16.500	"
1465	Molina 613-24St.7	Cancino Venegas, Raúl de la Cruz Sitio 7 El Libertador	"	R	0,50 16.500	"
1466	Molina 613-39St.8	Vásquez Encina, Blanca del Carmen y Sitio 8 El Libertador / otros	"	R	0,50 16.500	"
1467	Molina 613-4	Fisco El Libertador	"	R	0,16 16.500	"
1468	Molina 613-24	Sociedad Agrícola de Heecheren y Con- Parcela 15 El Libertador /treras Ltda)	"	R	15,00 16.500	"
783	Molina 613-26	Sociedad Agrícola de Heecheren y Con- Parcela 17 El Libertador treras Ltda. (a)	"	R	11,18 16.500	"
1469	Molina 613-44	Comunidad El Libertador Bién Común 3.	"	R	0,50 16.500	"
1470	Molina 613-25-A	Aravena Brito, Zoila Jesús Parcela 16 El Libertador	"	R	12,29 16.500	"
1471	Molina 613-27-A	Campos Olave, José Javier (c) Parcela 18 Buena Unión	"	R	15,16 16.500	"
1472	Molina 613-28	Ruiz Pereira, Jaime Segundo (c) Parcela 19 El Libertador	"	R	15,86 16.500	"
(a)	Riega por Canal Yañez.					
(c)	Riega por Canal Cacerino					

CUENCA: RIO MATAQUITO

FUENTE: RIO LONTUE

4/4

SUB CUENCA: RIO LONTUE

CANAL MATRIZ: PELARCO BUENA UNION

SUB SUB CUENCA:

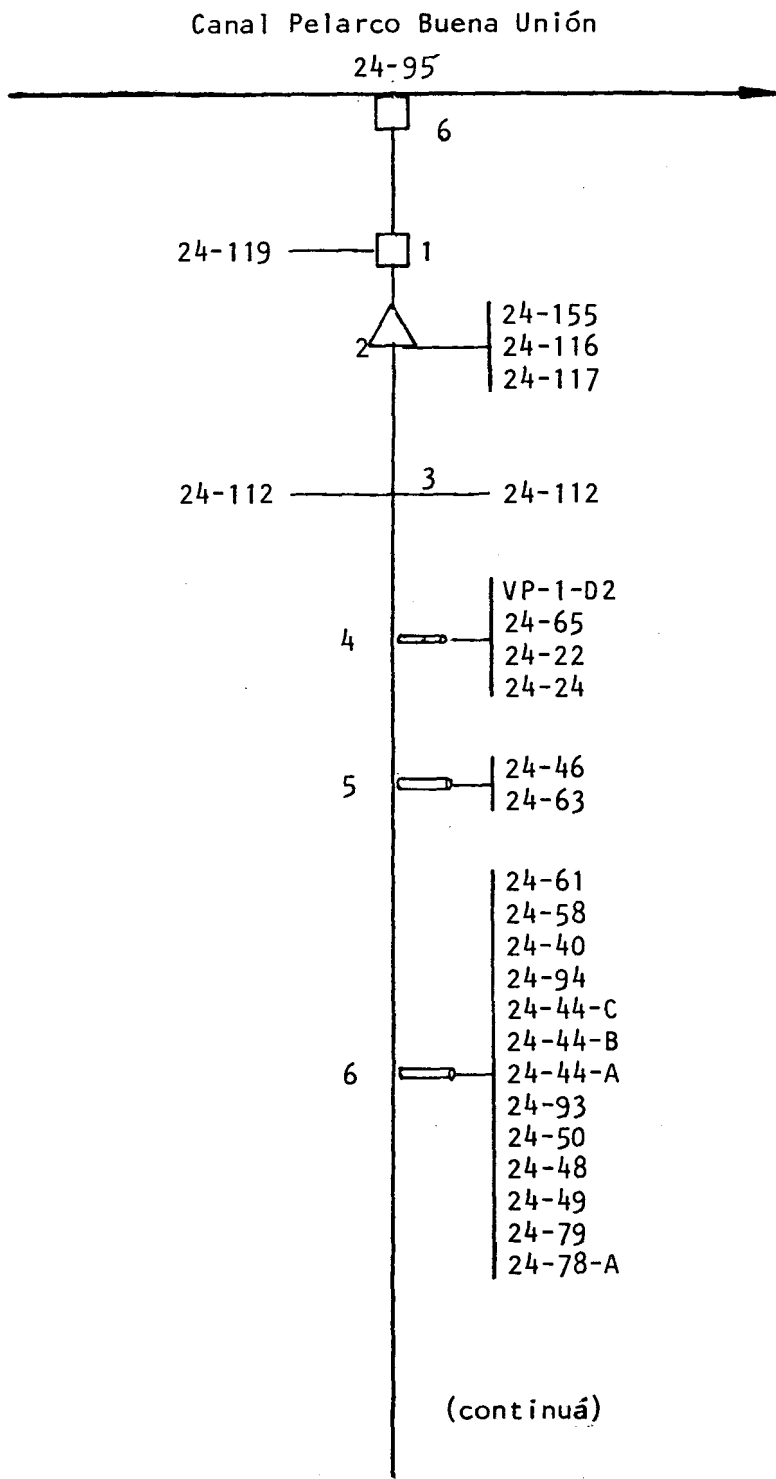
CANAL DERIVADO: 1. BUENA UNION

CANAL SUB DERIVADO:

ENCUESTA N°	COMUNA ROL SII	NOMBRE DEL PROPIETARIO NOMBRE DEL PREDIO	ACCIONES	U S O	SUP.(Há) VOL.	Lugar inscripcion Fs. N° Año
784	Molina 613-30	Henríquez Jara, Gerardo (a) Parcela 21 El Libertador	s/inf.	R	10,00 16.500	s/inf.
1474	Molina 613-29	Henríquez Jara, Gerardo Parcela 20 El Libertador	"	R	15,00 16.500	"
(a)	Riega por	Canal Yáñez				

RIO LONTUE
CANAL PELARCO BUENA UNION
DERIVADO 2. VILLA LOS ROBLES

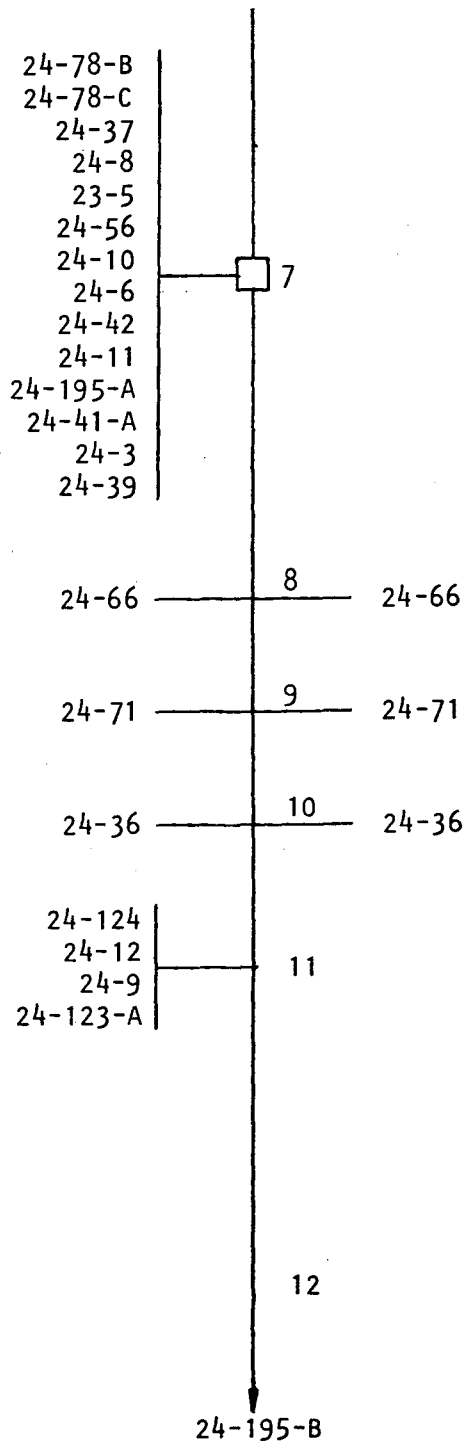
Acciones: -
Hás.Reg.: 212,30
Regantes: 49



COMUNA : RIO CLARO
Planos: 13, 14 y 19

RIO LONTUE
CANAL PELARCO BUENA UNION
DERIVADO 2. VILLA LOS ROBLES

(continuación)



COMUNA : RIO CLARO

CUENCA: RIO MATAQUITO
 SUB CUENCA : RIO LONTUE
 SUB SUB CUENCA:

FUENTE : RIO LONTUE 1/3
 CANAL MATRIZ : PELARCO BUENA UNION
 CANAL DERIVADO : 2. VILLA LOS ROBLES
 CANAL SUB DERIVADO :

ENCUESTA N°	COMUNA ROL SII	NOMBRE DEL PROPIETARIO NOMBRE DEL PREDIO	ACCIONES	U S O	SUP.(Há) VOL.	Lugar inscripcion Fs. N° Año
1475	Río Claro 24-119	Soto Torres, José Miguel Parcela 27 Viena	s/inf.	R	15,00 16.500	s/inf.
1476	Río Claro 24-112	Romero Calabrano, Víctor Manuel Parcela 34 Viena	"	R	15,00 16.500	"
1477	Río Claro 24-155	Fernández Ordoñez, Manuel Reserva Fundo Viena	"	R	50,00 16.500	"
1478	Río Claro 24-116	Toledo Valenzuela, José Manuel Parcela 30 El Damasco	"	R	15,00 16.500	"
1479	Río Claro 24-117	Marambio López, José Vicente Parcela 29 Viena	"	R	15,00 16.500	"
1480	Río Claro VP-1-D2 24-208St.2 24-209St.3 24-206St.1 24-207St.5	Varios Propietarios Según Nómima Toledo Valenzuela, Carlos Toledo Valenzuela, Aída Toledo Valenzuela, Casilda del Carmen Toledo Valenzuela, Manuel	"	R	16.500 0,50 0,50 0,10 0,40	"
1481	Río Claro 24-65	Machuca Salazar, Ramón Antonio Los Robles	"	R	2,00 16.500	"
1482	Río Claro 24-22	Caro Robles, Ana Luisa Lourdes	"	R	0,50 16.500	"
1483	Río Claro 24-24	Dotte Farías, Luis Raúl Santa Lucía	"	R	2,00 16.500	"
1484	Río Claro 24-46	Mejías Valenzuela, Julio del Carmen Santa Carmela	"	R	1,00 16.500	"
1485	Río Claro 24-63	Soto Orellana, Juan de la Cruz Santa Teresa	"	R	7,00 16.500	"
1486	Río Claro 24-61	Suc. Prudencia Silva Jaúregui Los Robles	"	R	0,50 16.500	"
1487	Río Claro 24-58	Robles Sepúlveda, Sergio Arcadio El Tránsito	"	R	1,00 16.500	"
1488	Río Claro 24-40	Garrido vda. de Morales, Ana Luisa Santa María	"	R	3,00 16.500	"

CUENCA: RIO MATAQUITO

FUENTE: RIO LONTUE

2/3

SUB CUENCA: RIO LONTUE

CANAL MATRIZ: PELARCO BUENA UNION

CANAL DERIVADO: 2. VILLA LOS ROBLES

SUB SUB CUENCA:

CANAL SUB DERIVADO:

ENCUESTA N°	COMUNA ROL SII	NOMBRE DEL PROPIETARIO NOMBRE DEL PREDIO	ACCIONES	U S O	SUP.(Há) VOL.	Lugar inscripcion Fs. N° Año
1489	Río Claro 24-94	Oyarce Moya, Manuel Segundo Los Robles	s/inf.	R	0,50 16.500	s/inf.
1490	Río Claro 24-44-C	Cáceres Cáceres, Segundo José El Camino	"	R	0,20 16.500	"
1491	Río Claro 24-44-B	Marambio López, Manuel Jesús El Camino	"	R	0,70 16.500	"
1492	Río Claro 24-44-A	Inostroza Neira, Tránsito Jesús El Camino	"	R	0,70 16.500	"
1493	Río Claro 24-93	Guajardo Andrade, Jorge del Carmen El Camino	"	R	0,70 16.500	"
1494	Río Claro 24-50	Rojas Rojas, Erasmo del Carmen y otros El Carmen	"	R	4,00 16.500	"
1495	Río Claro 24-48	Albornoz Rojas, Ramón Antonio Santa Rosa	"	R	3,00 16.500	"
1496	Río Claro 24-49	Rojas Guajardo, Francisco Javier Las Mercedes	"	R	1,00 16.500	"
1497	Río Claro 24-79	Gallardo Vergara, Herminia del Carmen Hijuela 2 Quebradas	"	R	4,00 16.500	"
1498	Río Claro 24-78-A	Marambio López, José Vicente s/n.	"	R	2,00 16.500	"
1499	Río Claro 24-78-B	Valderrama Abarca, René Antonio s/n.	"	R	4,00 16.500	"
1500	Río Claro 24-78-C	Vásquez Pizarro, Gabriel Segundo s/n.	"	R	4,00 16.500	"
1501	Río Claro 24-37	Gajardo Farías, Luis Antonio Los Robles	"	R	2,00 16.500	"
1502	Río Claro 24-8	Arenas Albornoz, Manuel Jerónimo Los Robles	"	R	4,00 16.500	"
1503	Río Claro 23-5	Machuca Salazar, José Ismael Los Robles	"	R	4,00 16.500	"
1504	Río Claro 24-56	Rojas Neira, Galvarino San Luis	"	R	2,00 16.500	"

CUENCA: RIO MATAQUITO
 SUB CUENCA: RIO LONTUE
 SUB SUB CUENCA:

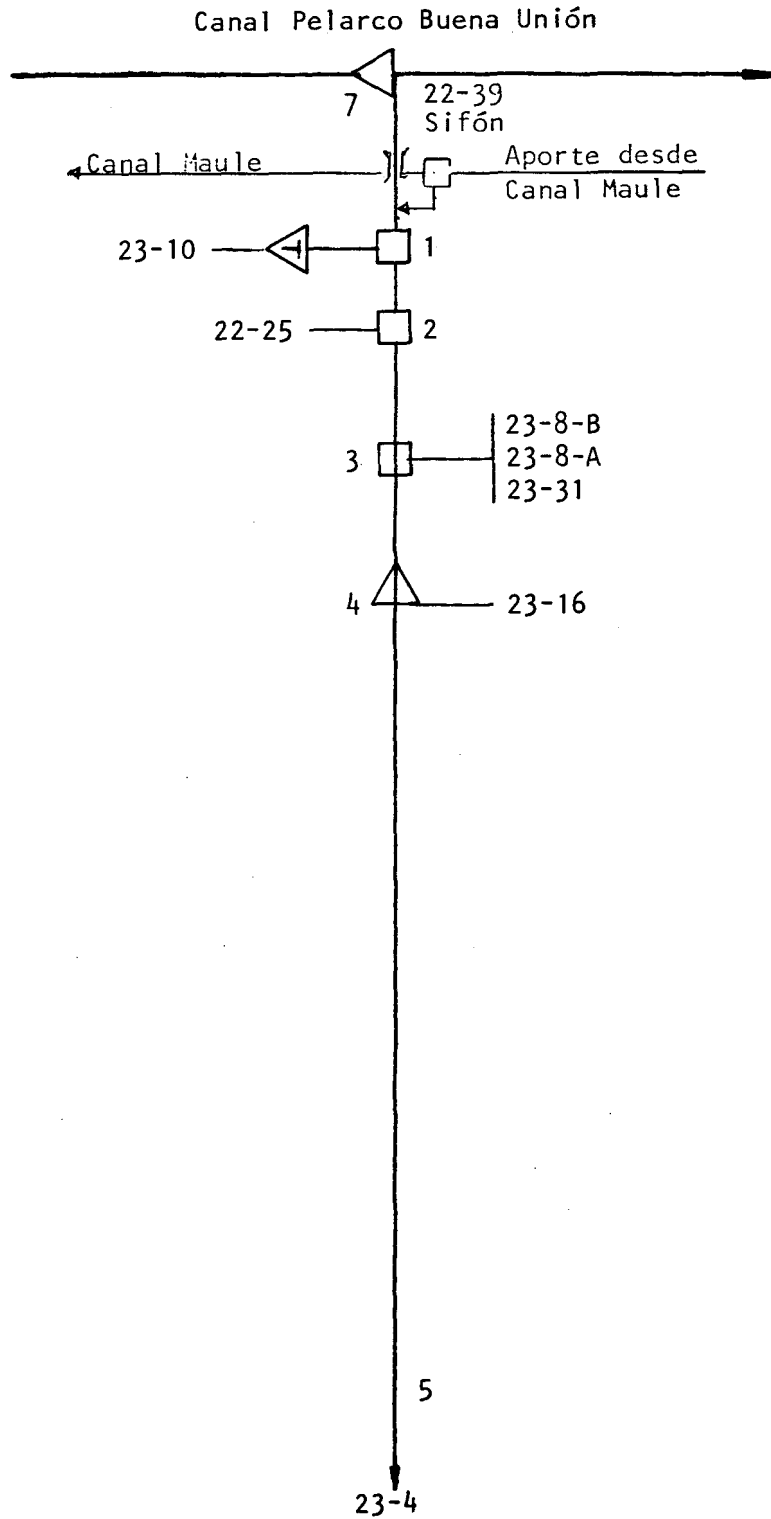
FUENTE: RIO LONTUE
 CANAL MATRIZ: PELARCO BUENA UNION
 CANAL DERIVADO: 2. VILLA LOS ROBLES
 CANALSUB DERIVADO:

3/3

ENCUESTA N°	COMUNA ROL SII	NOMBRE DEL PROPIETARIO NOMBRE DEL PREDIO	ACCIONES	U S O	SUP.(Hd) VOL.	Lugar inscripcion Fs. N° Año
1505	Río Claro 24-10	Albornoz Rocco, Adán Jesús San Sebastián	s/inf.	R	1,00 16.500	s/inf.
1506	Río Claro 24-6	Albornoz Rocco, Ana Luisa El Huigán	"	R	2,00 16.500	"
1507	Río Claro 24-42	Contreras Ríos, Rosa Elvira Los Robles	"	R	2,00 16.500	"
1508	Río Claro 24-11	Albornoz Vergara, Héctor Raúl La Constancia	"	R	4,00 16.500	"
1509	Río Claro 24-195-A	Soto Baeza, Ramón Antonio La Fortuna	"	R	2,00 16.500	"
1510	Río Claro 24-41-A	Varas Guajardo, Hernán Enrique Camarico	"	R	2,00 16.500	"
1511	Río Claro 24-39	Guajardo Guajardo, María Antonia El Retamo	"	R	2,00 16.500	"
1512	Río Claro 24-3	Aguayo Albornoz, Domingo Los Robles	"	R	3,00 16.500	"
1513	Río Claro 24-66	Dotte Farías, Luis Raúl Los Maitenes	"	R	4,00 16.500	"
1514	Río Claro 24-71	León Verdugo, Luis Armando Parcela El Guindo Camarico	"	R	2,00 16.500	"
1515	Río Claro 24-36	Suc. José Ramón, Guajardo Farías Sauce Negro	"	R	2,00 16.500	"
1516	Río Claro 24-124	Flores Adasme, José Adrián Escudo de Chile	"	R	15,00 16.500	"
1517	Río Claro 24-12	Albornoz Rocco, Adán Jesús San Adrián	"	R	2,00 16.500	"
1518	Río Claro 24 -9	Albornoz Rocco, Adán Jesús Santa Teresa	"	R	2,00 16.500	"
1519	Río Claro 24-123-A	Flores Adasme, José Adrián Parcela 21 Viena	"	R	1,00 16.500	"
1520	Río Claro 24-195-B	Machuca Salazar, Adelaida La Fortuna	"	R	1,00 16.500	"

RIO LONTUE
CANAL PELARCO BUENA UNION
DERIVADO 3. SAN ANTONIO

Acciones: -
Hás.Reg.: 831,00
Regantes: 7



COMUNA : RIO CLARO
Planos: 13 y 19

CUENCA: RIO MATAQUITO
 SUB CUENCA : RIO LONTUE
 SUB SUB CUENCA:

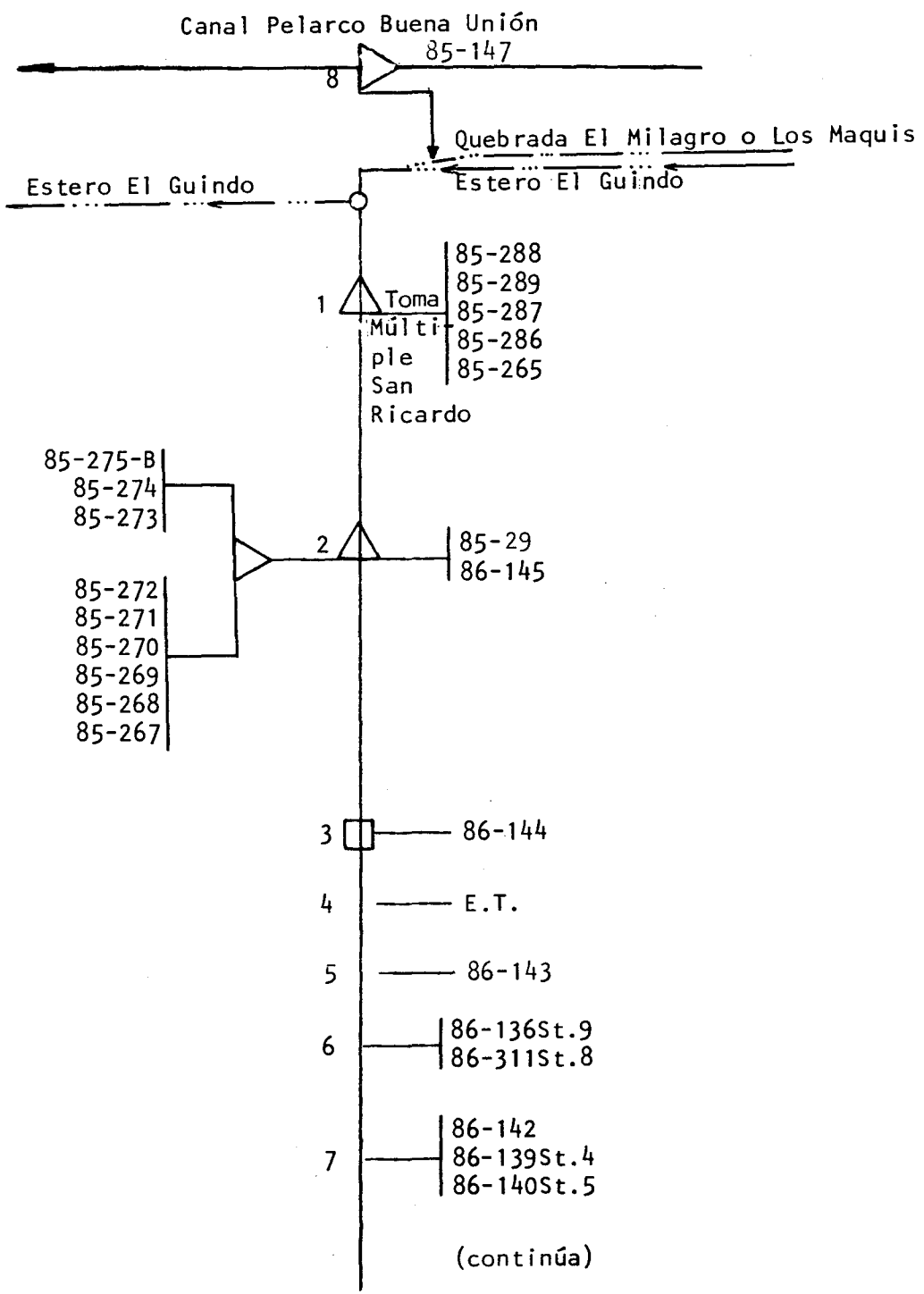
FUENTE : RIO LONTUE
 CANAL MATRIZ : PELARCO BUENA UNION
 CANAL DERIVADO : 3 SAN ANTONIO
 CANALSUB DERIVADO :

1/1

ENCUESTA N°	COMUNA ROL SII	NOMBRE DEL PROPIETARIO NOMBRE DEL PREDIO	ACCIONES	U S O	SUP.(Há) VOL.	Lugar inscripcion Fs. N° Año
1521	Río Claro 23-10	Suc. Fernando, Porcile Rottger San Antonio Norte	s/inf.	R	250,00 16.500	S/inf.
1522	Río Claro 22-25	Sociedad Ganadera Invernada Ltda. 3 Alamos	"	R	111,00 16.500	"
1523	Río Claro 23-8-B	Martín De la Jara, Fernando La Invernada 2.	"	R	60,00 16.500	"
1524	Río Claro 23-8-A	Matabenítez Mujica, Ramón Humberto La Invernada 1.	"	R	100,00 16.500	"
1525	Río Claro 23-31	Martín De la Jara, Fernando Parcela 2 La Invernada	"	R	90,00 16.500	"
1526	Río Claro 23-16	Sumar Saxonis, Gustavo El Molino	"	R	200,00 16.500	"
1527	Río Claro 23-4	Cerda Castro, Luis Humberto San Rosendo	"	R	20,00 16.500	"


RIO LONTUE
CANAL PELARCO BUENA UNION
DERIVADO 4. SAN CAYETANO

Acciones: -
Hás.Reg.: 901,60
Regantes: 27



RIO LONTUE
CANAL PELARCO BUENA UNION
DERIVADO 4. SAN CAYETANO

(continuación)



COMUNA : PELARCO

CUENCA: RIO MATAQUITO
 SUB CUENCA: RIO LONTUE
 SUB SUB CUENCA:

FUENTE: RIO LONTUE 1/2
 CANAL MATRIZ: CANAL PELARCO BUENA UNION
 CANAL DERIVADO: 4. SAN CAYETANO
 CANALSUB DERIVADO:

ENCUESTA N°	COMUNA ROL SII	NOMBRE DEL PROPIETARIO NOMBRE DEL PREDIO	ACCIONES	U S O	SUP.(Hd) VOL.	Lugar inscripcion Fs. N° Año
1528	Pelarco 85-288	Venegas Zagal, Benjamín Domingo Parcela 37 San Ricardo	s/inf.	R	30,10 16.500	s/inf.
1529	Pelarco 85-289	Venegas Zagal, Benjamín Domingo Parcela 38 San Ricardo	"	R	19,10 16.500	"
1530	Pelarco 85-287	Venegas Zagal, Benjamín Domingo Parcela 36 San Ricardo.	"	R	19,00 16.500	"
1531	Pelarco 85-286	Hubertus Metteuhol, Petrus Parcela 35 San Ricardo	"	R	18,50 16.500	"
1532	Pelarco 85-265	Sociedad Agrícola San Ricardo y Los Fundo Los Mayos Mayos	"	R	36,40 16.500	"
1533	Pelarco 85-29	Barros Bourie, Gustavo San Cayetano	"	R	390,00 16.500	"
1534	Pelarco 86-145	Roncagliolo Taj.Taj, Aldo Dante Parcela 17 San Ricardo	"	R	25,00 16.500	"
1535	Pelarco 85-275-B	Venegas Zagal, Luis Alejandro Parcela 26 San Ricardo	"	R	12,00 16.500	"
1536	Pelarco 85-274	Campos Guajardo, Saladino y Campos Rerriños Mario Eugenio Parcela 25 San Ricardo	"	R	12,90 16.500	"
1537	Pelarco 85-273	Barros Bourie, Gustavo Parcela 24 San Ricardo	"	R	24,00 16.500	"
1538	Pelarco 85-272	Roncagliolo Taj.Taj, Aldo Dante Parcela 23 San Ricardo	"	R	40,10 16.500	"
1539	Pelarco 85-271	Roncagliolo Taj.Taj, Aldo Dante Parcela 22 San Ricardo	"	R	30,10 16.500	"
1540	Pelarco 85-270	Roncagliolo Taj.Taj, Aldo Dante Parcela 21 San Ricardo	"	R	26,40 16.500	"
1541	Pelarco 85-269	Roncagliolo Taj.Taj, Aldo Dante Parcela 20 y Sitio 15 San Ricardo	"	R	25,80 16.500	"
1542	Pelarco 85-268	Roncagliolo Taj.Taj, Aldo Dante Parcela 19 San Ricardo	"	R	25,00 16.500	"
1543	Pelarco 85-267	Roncagliolo Taj.Taj, Aldo Dante Parcela 18 y Sitio 19 San Ricardo	"	R	20,40 16.500	"

CUENCA: RIO MATAQUITO

FUENTE: RIO LONTUE

2/2

SUB CUENCA: RIO LONTUE

CANAL MATRIZ: CANAL PELARCO BUENA UNION

CANAL DERIVADO: 4. SAN CAYETANO

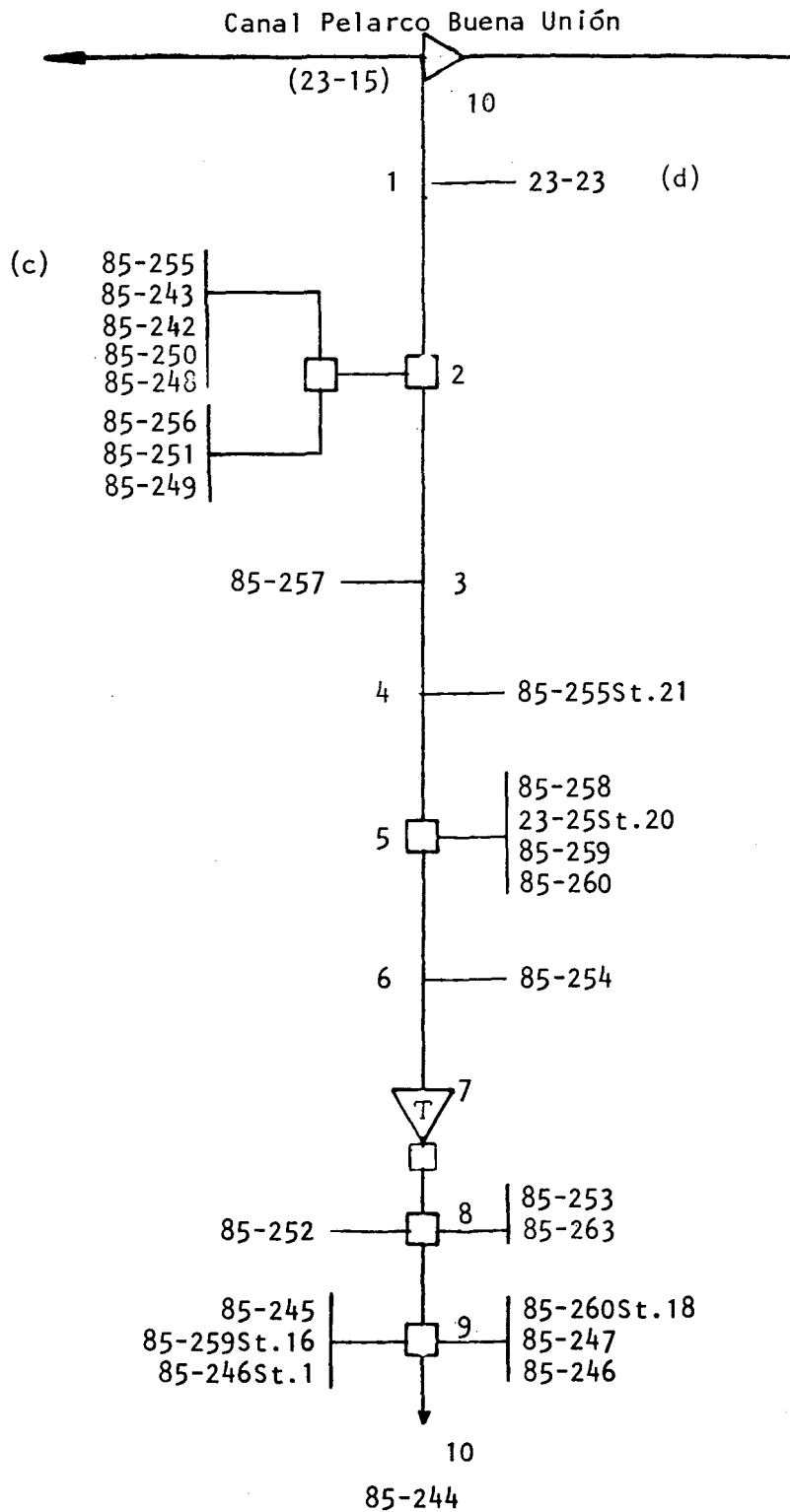
SUB SUB CUENCA:

CANAL SUB DERIVADO:

ENCUESTA N°	COMUNA ROL SII	NOMBRE DEL PROPIETARIO NOMBRE DEL PREDIO	ACCIONES	U S O	SUP.(Há) VOL.	Lugar inscripcion Fs. N° Año
1544	Pelarco 86-144	Urrutia Jorquera, Juan David Parcela 16 San Ricardo	s/inf.	R	27,50 16.500	s/inf.
1545	Pelarco E.T.	Municipalidad de Pelarco Escuela Superior Pelarco Viejo G-204	"	R	0,10 16.500	"
1546	Pelarco 86-143	Morales Saavedra, Luis Orlando Parcela 15 San Ricardo	"	R	17,30 16.500	"
1547	Pelarco 86-136 St.9	Morales Rosales, Luis y José Sitio 9 San Ricardo	"	R	0,30 16.500	"
1548	Pelarco 85-311 St.8	Veloz Veloz, Pedro Antonio Sitio 8 San Ricardo	"	R	0,30 16.500	"
1549	Pelarco 86-142	Taj.Taj Urzúa, Eufresina Mercedes Parcela 14 San Ricardo	"	R	13,50 16.500	"
1550	Pelarco 86-139 St.4	Salazar Abarzúa, Fernando del Carmen Sitio 4 San Ricardo	"	R	0,30 16.500	"
1551	Pelarco 86-140 St.5	Taj.Taj Urzúa, Eufresina Mercedes Sitio 5 San Ricardo	"	R	0,30 16.500	"
1552	Pelarco 86-141	Taj.Taj Urzúa, Eufresina Mercedes Parcela 13 San Ricardo	"	R	16,40 16.500	"
1553	Pelarco 86-140	Taj Taj Urzúa, Eufresina Mercedes Parcela 12 San Ricardo	"	R	20,80 16.500	"
1554	Pelarco 86-86	Roncagliolo Bayestrello, Dante Juan Reservas Casas de Pelarco /Ventura	"	R	50,00 16.500	"

RIO LONTUE
CANAL PELARCO BUENA UNION
DERIVADO 5. EL MILAGRO

Acciones: -
Hás.Reg.: 263,70
Regantes: 26



(c) Riega por Derivado 6. Los Cuncos Canal Pelarco Buena Unión.

(d) Riega por Canal Maule (del Río Claro)

COMUNA : RIO CLARO Y PELARCO
Planos: 18 y 19

CUENCA: RIO MATAQUITO
 SUB CUENCA: RIO LONTUE
 SUB SUB CUENCA:

FUENTE: RIO LONTUE 1/2
 CANAL MATRIZ: CANAL PELARCO BUENA UNION
 CANAL DERIVADO: 5. EL MILAGRO
 CANALSUB DERIVADO:

ENCUESTA N°	COMUNA ROL SII	NOMBRE DEL PROPIETARIO NOMBRE DEL PREDIO	ACCIONES	U S O	SUP.(Hd) VOL.	Lugar inscripcion Fs. N° Año
1555	Río Claro 23-23	González Ortega, José Mateo (d) El Milagro	s/inf.	R	16,00 16.500	s/inf.
1556	Pelarco 85-255	Abarca Abarca, José Ramón (c) Parcela 31 El Milagro	"	R	8,30 16.500	"
1557	Pelarco 85-243	Del Campo Wiff, Santiago Eduardo Parcela 19 El Milagro	"	R	15,10 16.500	"
1558-a	Pelarco 85-242	Del Campo Will, Santiago Eduardo Parcela 18 El Milagro	"	R	14,40 16.500	"
1558-b	Pelarco 85-250	Cabezas Riquelme, Oscar Parcela 26 El Milagro	"	R	14,50 16.500	"
1558-c	Pelarco 85-248	Gamboa Aravena, José Orlando Parcela 24 El Milagro	"	R	13,70 16.500	"
1559	Pelarco 85-256	Díaz Bustamante, Manuel Jesús Parcela 32 El Milagro	"	R	17,10 16.500	"
1560	Pelarco 85-251	Muñoz Baeza, José Miguel Parcela 27 El Milagro	"	R	13,90 16.500	"
1561	Pelarco 85-249	Pérez Castañón, José Parcela 25 El Milagro	"	R	14,70 16.500	"
1562	Pelarco 85-257	Empresa Transportes Koala Ltda. Parcela 23 El Milagro	"	R	8,00 16.500	"
1563	Pelarco 85-255St.21	Rojas Isamí, Luis Humberto Sitio 21 El Milagro	"	R	0,50 16.500	"
1564	Pelarco 85-258	Carrasco González, Juan Manuel Parcela 34 El Milagro	"	R	15,20 16.500	"
1565	Río Claro 23-25St.20	Moraga Naranjo, José Manuel Sitio 20 El Milagro	"	R	0,50 16.500	"
1566	Pelarco 85-259	Rivera Bustos, Gonzalo Marcelo Parcela 35 El Milagro	"	R	10,00 16.500	"
1567	Pelarco 85-260	Rebolledo Mellín, Darío Parcela 36 El Milagro	"	R	13,50 16.500	"
1568	Pelarco 85-254	Empresa Transporte Koala Ltda. Parcela 30 El Milagro	"	R	10,00 16.500	"
(c) (d)	Riega por Riega por	Derivado 6 Los Cuncos (Canal Pelarco Buena Unión) Canal Maule (del Río Claro).				

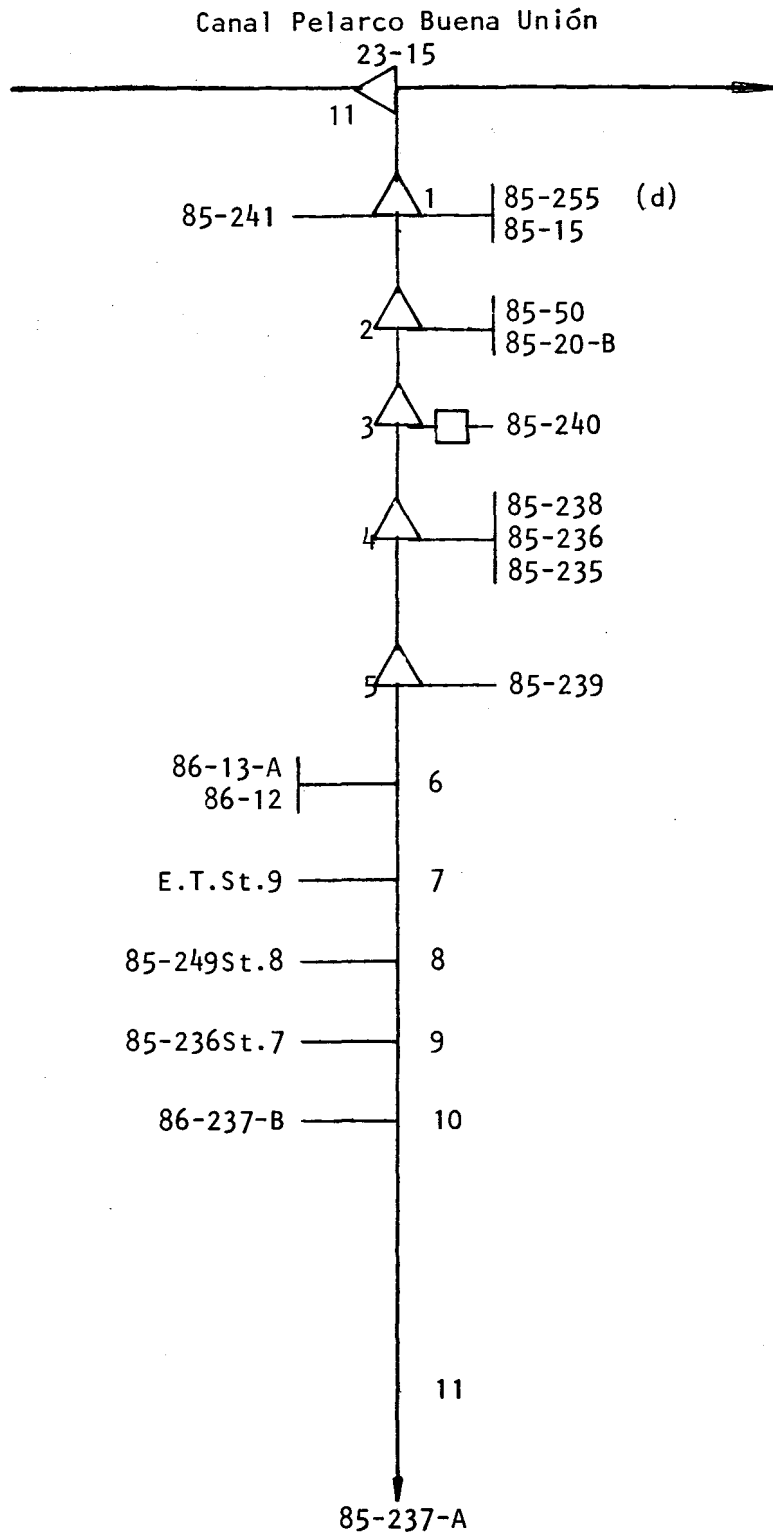
CUENCA: RIO MATAQUITO
 SUB CUENCA: RIO LONTUE
 SUB SUB CUENCA:

FUENTE: RIO LONTUE 2/2
 CANAL MATRIZ: CANAL PELARCO BUENA UNION
 CANAL DERIVADO: 5. EL MILAGRO
 CANAL SUB DERIVADO:

ENCUESTA N°	COMUNA ROL SII	NOMBRE DEL PROPIETARIO NOMBRE DEL PREDIO	ACCIONES	U S O	SUP.(Hd) VOL.	Lugar inscripcion Fs. N° Año
1569	Pelarco 85-252	Campos Campos, Luis Alfredo Parcela 28 El Milagro	s/inf.	R	12,90 16.500	s/inf.
1570	Pelarco 85-253	Empresa Transporte Koala Ltda. Parcela 29 El Milagro	"	R	10,00 16.500	"
1571	Río Claro 85-263	Comunidad El Milagro Bien Común # 4 El Milagro	"	R	3,00 16.500	"
1572	Pelarco 85-245	Castagnini Roncagliolo, Hugo Ruggiero Parcela 21 El Milagro	"	R	11,60 16.500	"
1573	Pelarco 85-259St.16	Díaz Bustamante, Alfonso Sitio 16 El Milagro	"	R	0,50 16.500	"
1574	Pelarco 85-246St.1	Meléndez Herrera, Oscar Raúl Sitio 1 El Milagro	"	R	0,50 16.500	"
1575	Pelarco 85-260St.18	Rebolledo Mellín, Darío Sitio 18 El Milagro	"	R	0,30 16.500	"
1576	Pelarco 85-247	Meléndez Barrientos, Raúl Segundo Parcela 27 El Milagro	"	R	13,10 16.500	"
1577	Pelarco 85-246	Castagnini Roncagliolo, Hugo Ruggiero Parcela 22 El Milagro	"	R	11,50 16.500	"
1578	Pelarco 85-244	Castagnini Roncagliolo, Hugo Ruggiero Parcela 20 El Milagro	"	R	14,90 16.500	"

RIO LONTUE
CANAL PELARCO BUENA UNION
DERIVADO 6. LOS CUNCOS

Acciones: -
Hás.Reg.: 363,80
Regantes: 17



(d) Riega por Derivado 5. El Milagro (Canal Pelarco Buena Unión)

COMUNA : PELARCO
Planos: 18, 19 y 24

CUENCA: RIO MATAQUITO

FUENTE: RIO LONTUE

1/1

SUB CUENCA: RIO LONTUE

CANAL MATRIZ: CANAL PELARCO BUENA UNION

CANAL DERIVADO: 6 LOS CUNCOS

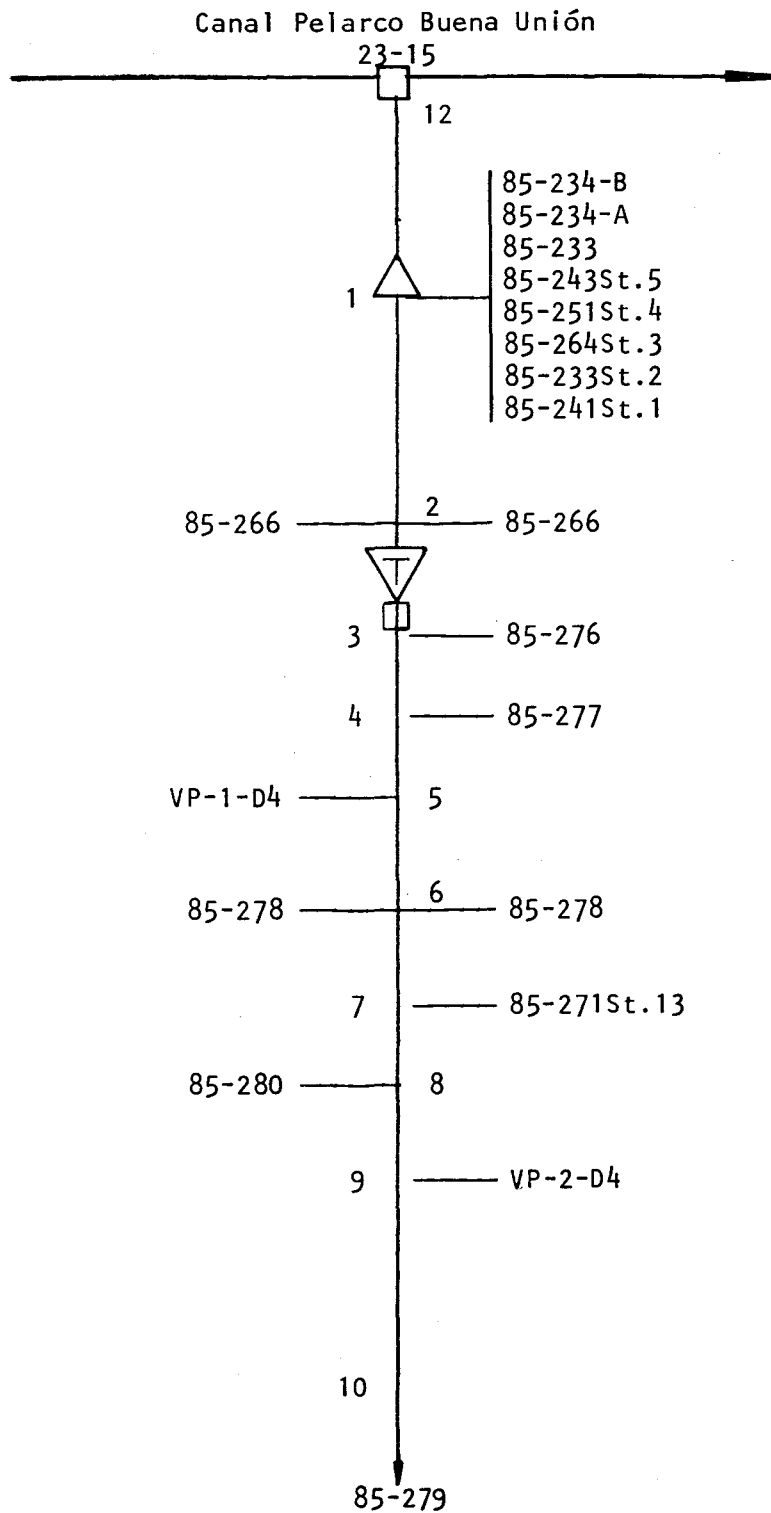
SUB SUB CUENCA:

CANAL SUB DERIVADO:

ENCUESTA Nº	COMUNA ROL SII	NOMBRE DEL PROPIETARIO NOMBRE DEL PREDIO	ACCIONES	U S O	SUP.(Há) VOL.	Lugar inscripcion Fs. Nº Año
1579	Pelarco 85-241	Muñoz Baeza, Luis Alberto del Carmen Parcela 9 El Milagro	s/inf.	R	15,00 16.500	s/inf.
1580	Pelarco 85-15	Del Campo Wiff, Santiago Eduardo Reserva Los Cuncos	"	R	45,00 16.500	"
1556	Pelarco 85-255	Abarca Abarca, José Ramón (d) Parcela 31 El Milagro	"	R	7,00 16.500	"
1581	Pelarco 85-50	Contreras Salinas, José Rosendo s/n.	"	R	120,00 16.500	"
1582	Pelarco 85-20-B	Williams Fuentes, César Osvaldo La Esperanza	"	R	50,00 16.500	"
1583	Pelarco 85-240	Del Campo Wiff, Santiago Eduardo Parcela 8 El Milagro	"	R	15,00 16.500	"
1584	Pelarco 85-238	Vilches Luna, Modesto del Tránsito Parcela 6 El Milagro	"	R	25,00 16.500	"
1585	Pelarco 85-236	Gutiérrez Avila, María Isabel Parcela 4 El Milagro	"	R	15,00 16.500	"
1586	Pelarco 85-235	Ramírez Jara, Luis Orlando Parcela 3 El Milagro	"	R	7,00 16.500	"
1587	Pelarco 85-239	Pérez Vergara, Luis Alberto Parcela 6 El Milagro	"	R	6,50 16.500	"
1588	Pelarco 86-13-A	Fuentes Pino, Luis Eduardo Las Higueras	"	R	8,00 16.500	"
1589	Pelarco 86-12	Fuentes Pino, Luis Eduardo La Higuera	"	R	6,00 16.500	"
1590	Pelarco E.T.St.9	Campos Quezada, Juvenal Hernán Sitio 9 El Milagro	"	R	0,50 16.500	"
1591	Pelarco 85-249 St.8	Díaz Bustamante, Luis Hernán Sitio 8 El Milagro	"	R	0,50 16.500	"
1592	Pelarco 85-236 St.7	Poblete Soto, Luis Andrés Sitio 7 El Milagro	"	R	0,50 16.500	"
1593	Pelarco 85-237-B	Lara Alfaro, Ricardo Elías Parcela 5-B El Milagro	"	R	20,00 16.500	"
1594	Pelarco 85-237-A	Morales Morales, Agustín María Parcela 5-A El Milagro	"	R	22,80 16.500	"
(d)	Riega por Derivado 5. El Milagro (Canal Pelarco Buena Unión).					

RIO LONTUE
CANAL PELARCO BUENA UNION
DERIVADO 7. SAN RAFAEL

Acciones: -
Hás.Reg.: 287,83
Regantes: 19



CUENCA: RIO MATAQUITO

FUENTE: RIO LONTUE

1/2

SUB CUENCA: RIO LONTUE

CANAL MATRIZ: CANAL PELARCO BUENA UNION

CANAL DERIVADO: 7. SAN RAFAEL

SUB SUB CUENCA:

CANAL SUB DERIVADO:

ENCUESTA Nº	COMUNA ROL SII	NOMBRE DEL PROPIETARIO NOMBRE DEL PREDIO	ACCIONES	U S O	SUP.(Hd) VOL.	Lugar inscripcion Fs. Nº Año
1595	Pelarco 85-234-B	Bravo Reyes, Gregorio del Carmen Parcela 2-B Los Cuncos	s/inf.	R	57,10 16.500	s/inf.
1596	Pelarco 85-234-A	Herrera Maldonado, José Heriberto Parcela 2-A Los Cuncos	"	R	30,00 16.500	"
1597	Pelarco 85-233	Muñoz Muñoz, Luis Eduardo Parcela 1 Los Cuncos	"	R	18,00 16.500	"
1598	Pelarco 85-243St.5	Empresa de Transportes Koala Ltda. Sitio 5 Los Cuncos	"	R	0,50 16.500	"
1599	Pelarco 85-251St.4	Muñoz Baeza, José Miguel Sitio 4 Los Cuncos	"	R	0,50 16.500	"
1600	Pelarco 85-264St.3	Campos Quezada, Juvenal Hernán Sitio 3 Los Cuncos	"	R	0,50 16.500	"
1601	Pelarco 85-233St.2	Muñoz Muñoz, Luis Eduardo Sitio 2 Los Cuncos	"	R	0,50 16.500	"
1602	Pelarco 85-241St.1	Muñoz Baeza, Luis ALberto Sitio 1 Los Cuncos	"	R	0,50 16.500	"
1603	Pelarco 85-266	Curti Cannobbio, Ercilia Berta San Rafael	"	R	78,08 16.500	"
1604	Pelarco 85-276	Inostroza Farías, Luis ALberto Parcela 27 San Ricardo	"	R	16,80 16.500	"
1605	Pelarco 85-277	Farías Sepúlveda, Luis Hernán Parcela 28 San Ricardo	"	R	25,90 16.500	"
1606	Pelarco VP-1-D4 85-296St.16 85-280St.15	Varios Propietarios Según Nómima (Sitios San Ricardo) Gutiérrez Vásquez, Patricio Antonio González Molina, Héctor Román	"	R	16.500 0,30 0,30	"
1607	Pelarco 85-278	Maldonado Bravo, Luis Armando Parcela 29 San Ricardo	"	R	18,10 16.500	"
1608	Pelarco 85-271St.13	Aravena Solar, José Segundo Sitio 13 San Ricardo	"	R	0,55 16.500	"
1609	Pelarco 85-280	González Molina, Héctor Román Parcela 31 San Ricardo	"	R	20,30 16.500	"

CUENCA: RIO MATAQUITO

FUENTE: RIO LONTUE

2/2

SUB:CUENCA: RIO LONTUE

CANAL MATRIZ: CANAL PELARCO BUENA UNION

CANAL DERIVADO: 7. SAN RAFAEL

SUB SUB CUENCA:

CANALSUB DERIVADO:

ENCUESTA N°	COMUNA ROL SII	NOMBRE DEL PROPIETARIO NOMBRE DEL PREDIO	ACCIONES	U S O	SUP.(Hd) VOL.	Lugar inscripcion Fs. N° Año
1610	Pelarco VP-2-D4 85-270St.12 85-272St.11	Varios Propietarios Según Nómima (Sitios San Ricardo) Jara Jara, José Domingo Muñoz Ramírez, Marco Antonio	s/in.	R	16.500 0,35 0,35	s/inf.
1611	Pelarco 85-279	Díaz Martínez, Luis Alberto Parcela 30 San Ricardo	"	R	19,20 16.500	"