



MINISTERIO DE OBRAS PUBLICAS
DIRECCION GENERAL DE AGUAS
DEPARTAMENTO DE ESTUDIOS

**CATASTRO DE USUARIOS DE AGUAS
DE LOS RIOS LONTUE Y MATAQUITO
VII REGION
Informe Final**

CANALES DEL RIO LONTUE (SEGUNDA PARTE)

TOMO 2 DE 6

SOLANO VEGA Y ASOCIADOS
Ingenieros Consultores Ltda.
Santiago de Chile

Diciembre 1985

INDICE SECUENCIAL

Tomo 2 de 6

<u>Fuente</u>	<u>Canales</u>	<u>Página</u>	<u>Planos</u>
<u>Río Lontué</u>			
	13 Huañuñé	1	8,9,10 y 11
	14 Ramírez y Rinconada	34	8,14,15,20 y 21
	Esquema de los Canales Lazo, La Patagua y Cáceres.	58	
	15a La Patagua	59	8,9,14 y 15
	15b Lazo	89	8
	15c Cáceres	94	8,9,14 y 15
	16 Los Pobres de Pichingal	102	9
	18 La Obra de Arriba	135	9 y 10
	19a Aránguiz	157	9,15 y 16
	19b El Roble	167	9
	20 Pirhuñ	172	9,15,16,17 y 23
	21 La Obra del Medio o San Gregorio	216	9 y 10
	21b La Obra de Abajo o Maquehua	243	9,10 y 16
	22 Agua Industrial IANSA	254	9
	23 Trapiche Bajo	259	16 y 17
	24 Quillayes	270	17,22,23,26 y 27
	25 Ibarra	296	23
	26 San Pedro	301	23

INDICE ALFABETICO

Tomo 2 de 6

<u>Fuente</u>	<u>Canales</u>	<u>Página</u>	<u>Planos</u>
<u>Río Lontué</u>			
	1 Agua Industrial IANSA	254	9
	2 Aránguiz	157	9,15 y 16
	3 Cáceres	94	8,9 y 14
	4 El Roble	167	9
	5 Huañuñé	1	8,9,10 y 11
	6 Ibarra	296	23
	7 La Obras de Abajo o Maquehua	243	9,10 y 16
	8 La Obras de Arriba	135	9 y 10
	9 La Obra del Medio o San Gregorio	216	9 y 10
	10 La Patagua	59	8,9,10 y 11
	11 Lazo	89	8
	12 Los Pobres de Pichingal	102	9
	13 Pirhuín	172	9,15,16,17 y 23
	14 Quillayes	270	17,22,23,26 y 27
	15 Ramírez y Rinconada	34	8,14,15,20 y 21
	16 San Pedro	301	23
	17 Trapiche Bajo	259	16 y 17

CANAL HUAÑUÑEBOCATOMA N°13.-A.- Características Físicas.

La bocatoma se ubica en la ribera derecha del Río Lontué, frente al Rol 547-18-A de Curicó; se complementa con barrera de pedraplén que desvía parte del cauce hacia la bocatoma. A pocos metros de la bocatoma existen dos compuertas frontales para regular el caudal de entrada.

El canal tiene una longitud total de 84,8 Km.

Posee 122 obras de arte y 3 de regulación.

El canal cruza el Estero Las Cuevas mediante una barrera de pedraplén dispuesta en el estero. Para la extracción desde éste, existen dos compuertas. Esta situación se produce entre la bocatoma y el saque N°1.

En el Derivado 1. Porvenir el canal utiliza un tramo del cauce del Estero Chequenlenillo entre el origen del derivado y el saque N° 1.

El canal atraviesa mediante un sifón el Estero Galdámez en el Sub-derivado 1.2 Marco Dos entre los saques N°5 y 6.

Obras de Arte.

Canal Matriz	Túnel	Sifón	Canoa	Puente	Tubo	Marco	Compuerta	Totales
Huañuñe	-	-	2	7	-	6	1	16
Derivado 1. Porvenir	-	-	2	8	-	6	2	18
Sub-derivado 1.1 Marco Uno	-	-	1	6	4	6	5	22
Sub-derivado 1.2 Marco Dos	-	1	1	2	2	-	2	7
Sub-derivado 1.3 Marco Tres	-	-	-	3	-	-	5	8

	Túnel	Sifón	Canoa	Puente	Tubo	Marco	Compuerta	Totales
Sub-derivado 1.4 Marco Cuatro A	-	-	-	3	-	-	5	8
Sub-derivado 1.5 Marco Cuatro B	-	-	-	1	-	-	6	7
Derivado 2. Marengo	-	-	-	8	-	3	1	12
Derivado 3. Peñón Marengo	-	-	-	5	1	2	1	9
Derivado 4. Florida Alto	-	1	1	5	1	-	2	10
Derivado 5. Parcela Huañuñe	-	1	1	-	2	1	-	5
Totales	-	3	7	48	10	24	30	122

B.- Acciones en la Fuente y Distribución.

El canal no tiene derechos inscritos.

C.- Constitución Legal.

El canal no está organizado legalmente, sólo de hecho y la directiva del canal es la siguiente:

Presidente : José Luis Soler

Secretario : Fernando Bravo.

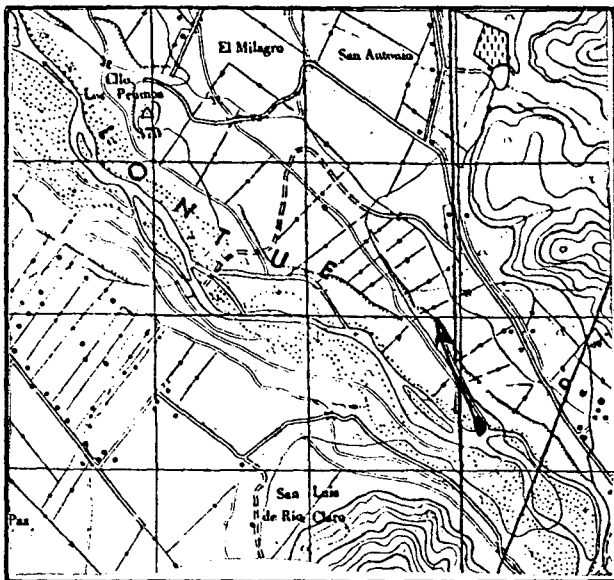
RIO LONTUE

FECHA JULIO 1985

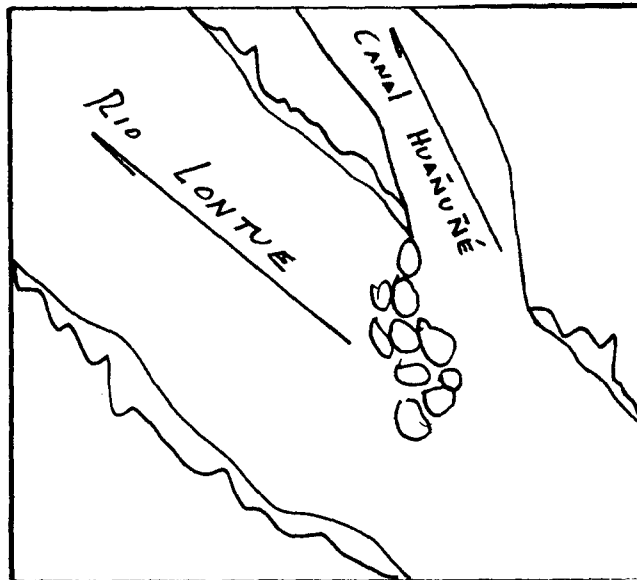
CANAL HUANUNE

BOCATOMA 13

UBICACION



CROQUIS



DESCRIPCION DE LA BOCATOMA Se ubica sobre la ribera derecha del Río Lontué, frente al Rol 547-28-A de Curicó; se complementa con barrera de pedraplén que desvía parte del cauce hacia la bocatoma. A pocos metros de la bocatoma existen dos compuertas frontales para regular el caudal de entrada.

El acceso es por el camino Curicó a Potrero Grande.

SECCION DE CONTROL Marcos partidores distribuidos a lo largo del canal, que pueden ser utilizados para este efecto.

OBSERVACIONES El canal sirve a 230 usuarios, los cuales riegan una superficie total de 1947,14. El canal no está organizado legalmente, pero sí de hecho, y su directiva es la siguiente: Presidente, José Luis Soler; Secretario, Fernando Bravo.

El canal se ubica en los planos 8, 9, 10 y 11.

CUADRO RESUMEN

CUENCA RIO MATAQUITO

FUENTE RIO LONTUE

AFLUENTE DE RIO MATAQUITO

SUB-CUENCA RIO LONTUE

CANAL HUAÑUNE

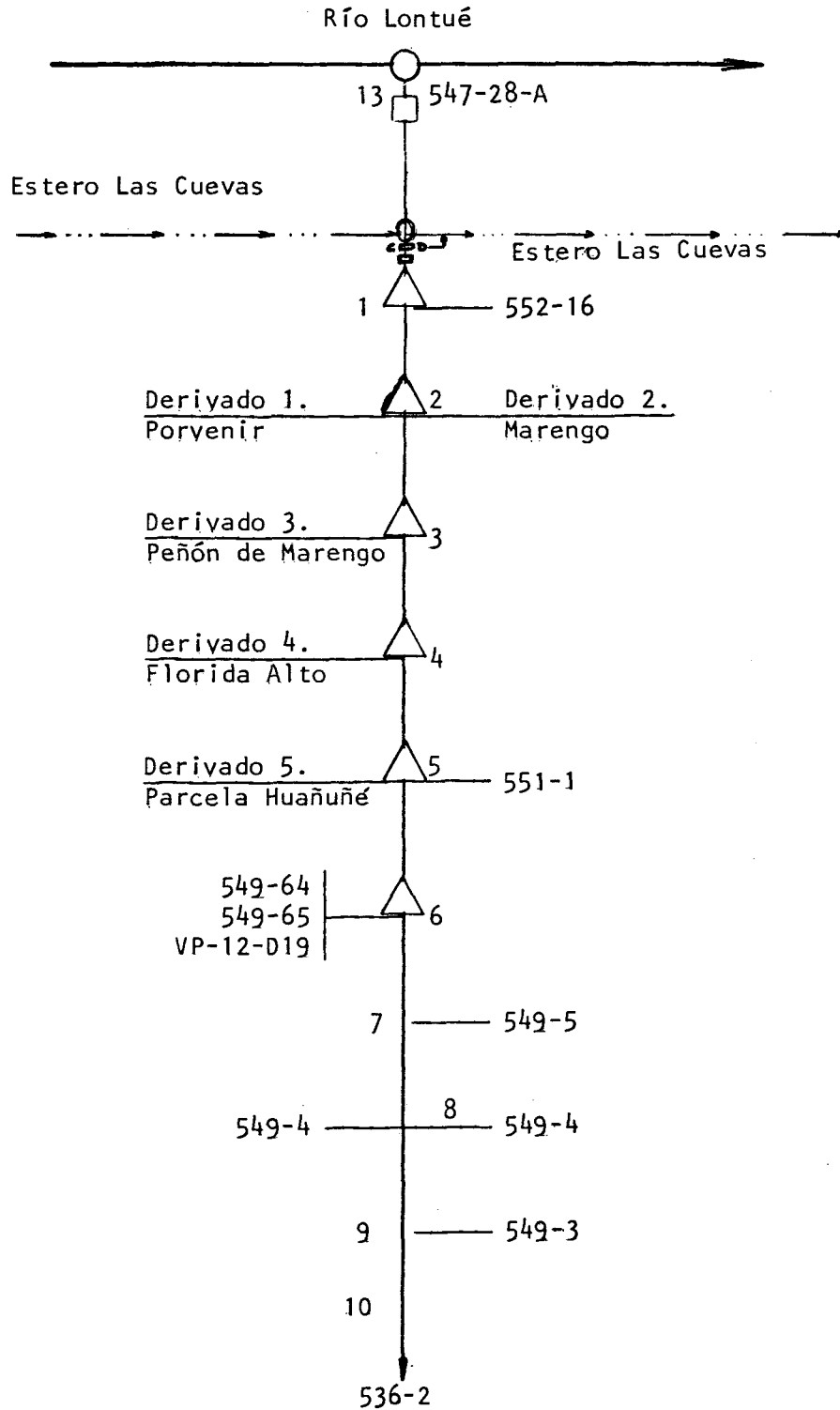
SUB-SUB - CUENCA _____

CANAL MATRIZ	DERIVADO	SUB-DERIVADO	SUB-SUB DERIVADO	NUMERO DE REGANTES	NUMERO DE ENCUESTAS	DOTACION m ³ /Hd/año	SUPERFICIE (Hd)	LONGITUD DEL CANAL Km	Nº DE OBRAS DE ARTE	Nº DE OBRAS REGULACION
Huañuñe	1. Porvenir			10	8	16.500	280,90	14,30	16	-
				9	9	16.500	159,35	20,00	18	-
		1.1. Marcos Uno		48	39	16.500	139,25	5,50	22	-
		1.2. Marcos Dos		16	16	16.500	84,00	4,50	7	-
		1.3. Marco Tres		18	18	16.500	173,00	3,80	8	-
		1.4. Marcos CuatroA		15	15	16.500	38,55	2,50	8	-
		1.5. Marcos CuatroB		16	16	16.500	50,75	1,30	7	-
		2. Marengo		20	20	16.500	417,40	15,00	12	-
		3. Peñon de Marengo		12	12	16.500	101,96	7,20	9	-
		4. Florida Alto		47	18	16.500	342,16	6,20	10	1
		5. Parcelas Huañuñe		19	17	16.500	159,82	3,90	5	-
Totales				230	188	16.500	1.947,14	84,80	122	1

Acciones :
 Hás Reg : 1947,14
 Regantes : 230

RÍO LONTUE
 CANAL HUAÑUÑE

Acciones:
 Hás.Reg.: 280,90
 Regantes: 10



CUENCA : RIO MATAQUITO
 SUB CUENCA : RIO LONTUE
 SUB SUB CUENCA :

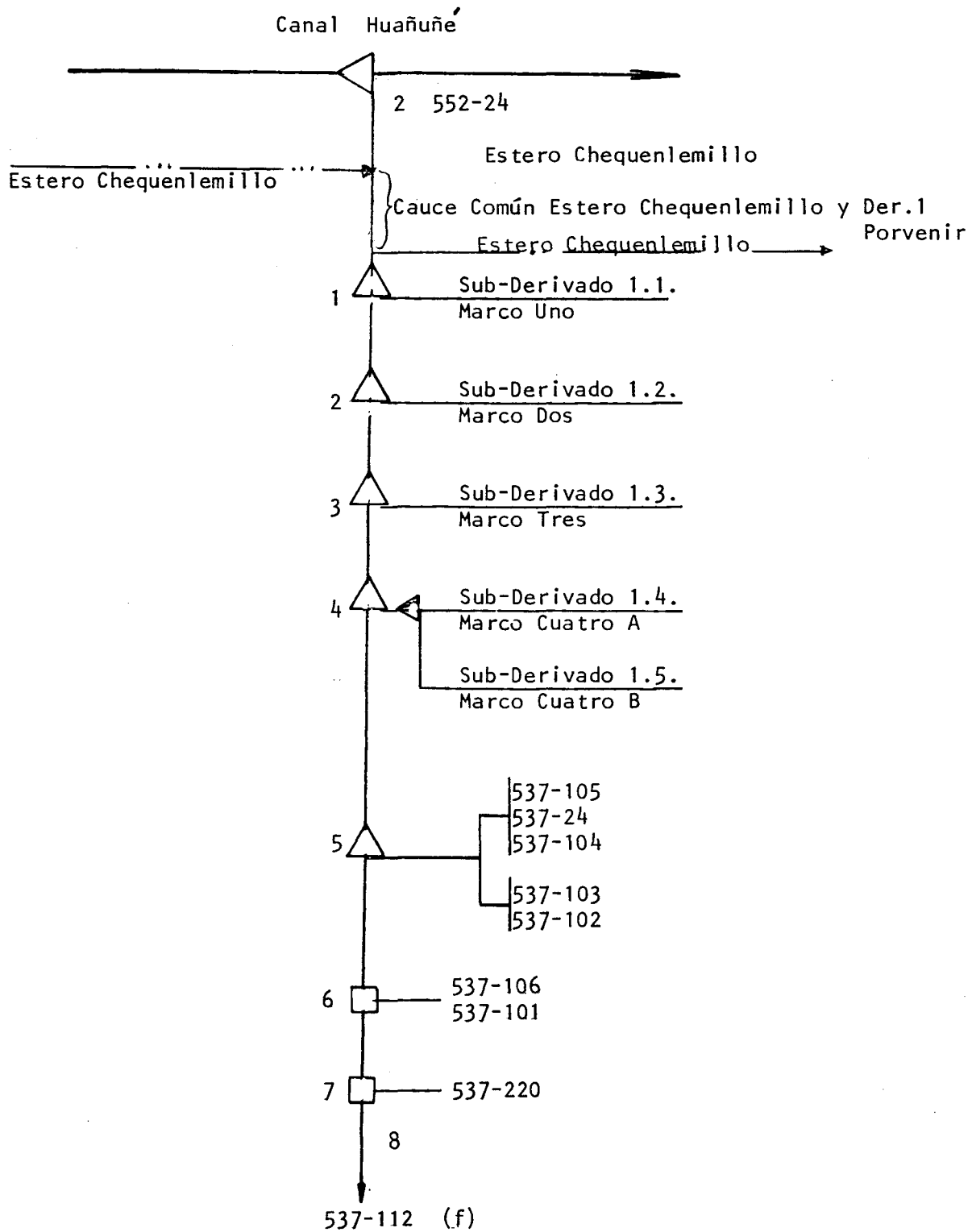
FUENTE : RIO LONTUE
 CANAL MATRIZ : HUAÑUÑE
 CANAL DERIVADO :
 CANAL SUB DERIVADO :

1/1

ENCUESTA N°	COMUNA ROL SII	NOMBRE DEL PROPIETARIO NOMBRE DEL PREDIO	ACCIONES	U S O	SUP.(Há) VOL.	Lugar inscripción Fs. N° Año
3117	Curicó 552-16	Suc. Marta Salinas Berríos El Canelo	s/inf	R	17,00 16.500	s/inf
3118	Curicó 549-64	Morales Muñoz, Oscar Arturo Parcela 33 Casas Grandes	"	R	12,50 16.500	"
3119	Curicó 549-65	Pino Ramírez Floridor Leopoldo Parcela 35 Casas Grandes	"	R	12,00 16.500	"
3120	Curicó VP-12-D19 549-65st34 599-64st31 551-50st30	Varios Propietarios Según Nómina Sitios Santa Lucía Pino Ramírez Floridor Leopoldo Morales Muñoz Oscar Arturo Mejías Mendoza Alejandro del Carmen	"	R	16.500 0,45 0,40 0,35	"
3121	Curicó 549-5	Mujica Godoy, Pedro Parcela 33 Casas Grandes	"	R	13,00 16.500	"
3122	Curicó 549-4	Merino Moreno Jorge Independencia Poniente	"	R	40,00 16.500	"
3123	Curicó 549-3	Frigoríficos y Huertos San José Hijuela La Viña	"	R	58,20 16.500	"
3124	Curicó 536-2	Soler Mallafre Magdalena Viña Magdalena Los Niches	"	R	127,00 16.500	"

RIO LONTUE
CANAL HUAÑUÑE
DERIVADO 1. PORVENIR

Acciones:
Hás.Reg.: 159,35
Regantes: 9



(f) Riega por Canal Los Cristales . . (Estero Guaiquillo)

COMUNA : CURICO
Planos: 9, 10 y 11

CUENCA: RIO MATAQUITO
 SUB CUENCA : RIO LONTUE
 SUB SUB CUENCA:

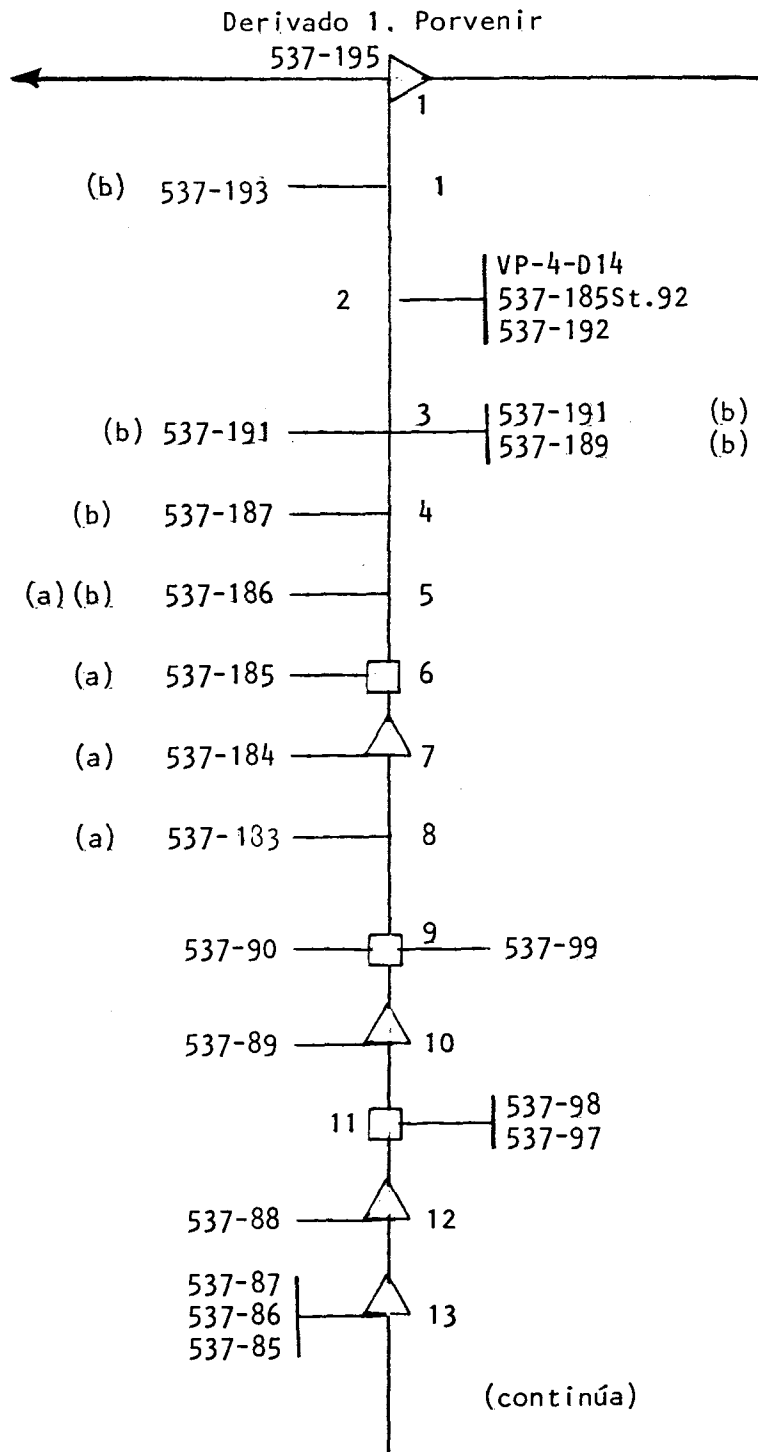
FUENTE : RIO LONTUE
 CANAL MATRIZ : HUAÑUÑE
 CANAL DERIVADO : 1. PORVENIR
 CANAL SUB DERIVADO:

1/1

ENCUESTA N°	COMUNA ROL SII	NOMBRE DEL PROPIETARIO NOMBRE DEL PREDIO	ACCIONES	U S O	SUP.(Hd) VOL.	Lugar inscripcion Fs. N° Año
3125	Curicó 537-105	Del Valle Vásquez , Fernando El Porvenir	s/inf	R	24,00 16.500	s/inf
3126	Curicó 537-24	Del Valle Vásquez, Manuel El Macetero Porvenir	"	R	13,00 16.500	"
3127	Curicó 537-104	Del Valle Vásquez , Eliana Hijuela 4 Porvenir	"	R	25,00 16.500	"
3128	Curicó 537-103	Del Valle Vásquez , Hernán Hijuela 3 Porvenir	"	R	25,00 16.500	"
3129	Curicó 537-102	Del Valle Vásquez , Luisa Santa Luisa Hijuela 2	"	R	24,90 16.500	"
3130	Curicó 537-106	Del Valle Vásquez , Fernando El Porvenir	"	R	1,70 16.500	"
3131	Curicó 537-101	Del Valle Vásquez , Manuel El Macetero Porvenir	"	R	25,00 16.500	"
3132	Curicó 537-220	Palma Moraga, María Isabel Hijuela Esperanza	"	R	20,00 16.500	"
3133	Curicó 537-112	Moraga Miers Washington Ricards (f) La Esperanza	"	R	0,75 16.500	"
(f)	Riega por Canal	Los Cristales (Estero Guaiquillo)				

RIO LONTUE
 CANAL HUAÑUÑE
 DERIVADO 1. PORVENIR
SUB-DERIVADO 1.1. MARCO UNO

Acciones:
 Hás.Reg.: 139,25
 Regantes: 48

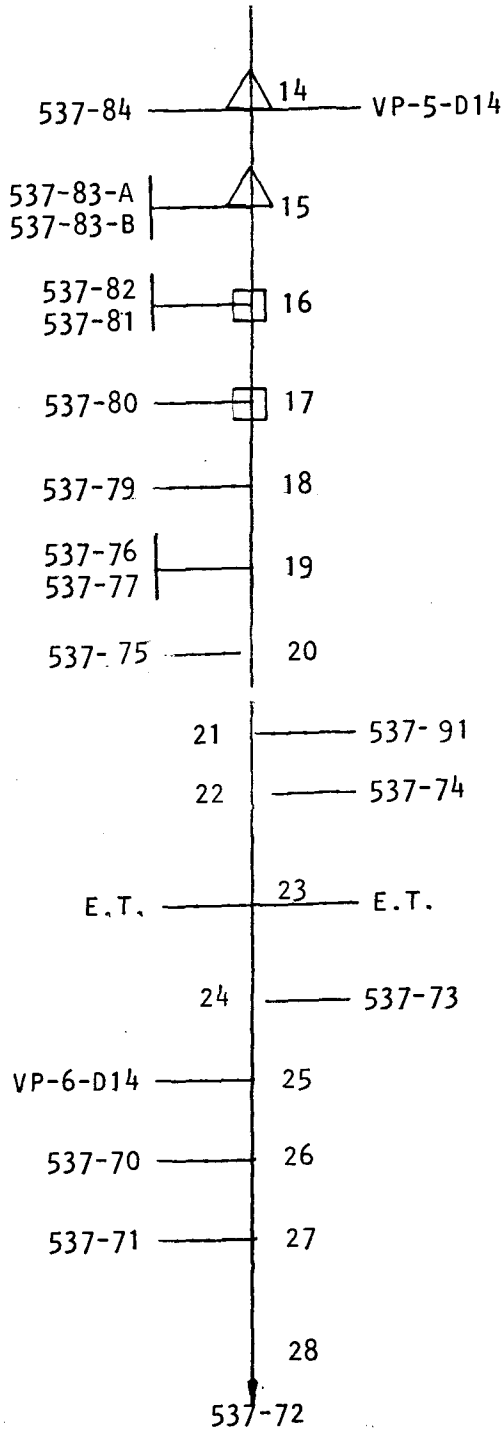


(a) Riega por Sub.Der.1.2. Marco Dos, Canal Huañuñé
 (b) Riega por Canal Zapallar

COMUNA : CURICO
 Plano: 10 y 11

RIO LONTUE
CANAL HUAÑUÑE
DERIVADO 1. PORVENIR
SUB-DERIVADO 1.1. MARCO UNO

(continuación)



CUENCA: RIO MATAQUITO
 SUB CUENCA: RIO LONTUE
 SUB SUB CUENCA:

FUENTE: RIO LONTUE
 CANAL MATRIZ: HUAÑUÑE
 CANAL DERIVADO: 1. PORVENIR
 CANAL SUB DERIVADO: 1.1. MARCO UNO

1/3

ENCUESTA N°	COMUNA ROL SII	NOMBRE DEL PROPIETARIO NOMBRE DEL PREDIO	ACCIONES	U S O	SUP.(Hd) VOL.	Lugar inscripcion Fs. N° Año
3134	Curicó 537-193	Chapa Martínez, Silvio Rodolfo (b) Parcela 88 Los Cristales	s/inf.	R	2,00 16.500	s/inf.
3135	Curicó VP-4-D14 537-184St.86 537-186St.87 537-187St.88 537-188St.89 537-183St.90	Varios Propietarios Según Nómina "Sitios Zapallar" Valderrama González, Sergio Barrientos Maturana, Jorge Luis Díaz Correa, Jorge Enrique Urbán Urbán, Mateo Chapa Martínez, Diego Alberto	"	R	16.500 0,45 0,45 0,45 0,45 0,45	"
3136	Curicó 537-185St.92	Oyarce Aliste, Pedro Segundo Sitio 92 Zapallar	"	R	0,50 16.500	"
3137	Curicó 537-192	Sáez Delgado, Oscar Parcela 87 Zapallar Los Cristales	"	R	12,00 16.500	"
3138	Curicó 537-191	Sáez Delgado, Oscar Maximiliano (b) Parcela 86 Los Cristales	"	R	7,00 16.500	"
3139	Curicó 537-189	Urbán Urbán, Mateo (b) Parcela 84 Los Cristales	"	R	2,00 16.500	"
3140	Curicó 537-187	Díaz Correa, Jorge Enrique (b) Parcela 82 Los Cristales	"	R	2,00 16.500	"
3141	Curicó 537-186	Barrientos Maturana, Jorge Luis(a)(b) Parcela 81 Los Cristales	"	R	8,50 16.500	"
3142	Curicó 537-185	Oyarce Aliste, Pedro Segundo (a) Parcela 80 Los Cristales	"	R	10,00 16.500	"
3143	Curicó 537-184	Valderrama González, Sergio (a) Parcela 79 Los Cristales	"	R	9,00 16.500	"
3144	Curicó 537-183	Chapa Martínez, Diego Alberto (a) Parcela 78 Los Cristales	"	R	7,00 16.500	"
3145	Curicó 537-99	Valderrama González, Sergio Bosque	"	R	0,60 16.500	"
3146	Curicó 537-90	Valderrama González, Sergio Parcelas 93 y 94 Porvenir	"	R	6,00 16.500	"
3147	Curicó 537-89	Valderrama González, Sergio Parcela 91,92 Porvenir	"	R	5,50 16.500	"
(a) (b)	Riega por Riega por	Sub-Der. 1.2. Marco Dos, Canal Huañuñe Canal Zapallar				

CUENCA: RIO MATAQUITO
SUB CUENCA : RIO LONTUE
SUB SUB CUENCA:

FUENTE : RIO LONTUE
CANAL MATRIZ : HUANUNE
CANAL DERIVADO : 1. PORVENIR
CANAL SUB DERIVADO : 1.1. MARCO UNO

ENCUESTA N°	COMUNA ROL SII	NOMBRE DEL PROPIETARIO NOMBRE DEL PREDIO	ACCIONES	U S O	SUP.(Há) VOL.	Lugar inscripcion Fs. N° Año
3148	Curicó 537-98	Suc. Francisco Antonio Araya Morales Lote B Porvenir	s/inf	R	0,80 16.500	s/inf
3149	Curicó 537-97	Díaz Pavez, Abraham de Jesús Lote B Porvenir	"	R	0,50 16.500	"
3150	Curicó 537-88	Del Valle Vásquez, Eliana San Agustín	"	R	4,10 16.500	"
3151	Curicó 537-87	Del Valle Vásquez, Eliana San Agustín	"	R	4,30 16.500	"
3152	Curicó 537-86	Gómez Arambarri Enrique Daniel Parcela 85 y 86 Porvenir	"	R	4,10 16.500	"
3153	Curicó 537-85	Díaz Pávez Abraham de Jesús Parcela 83 y 84 Porvenir	"	R	4,00 16.500	"
3154	Curicó 537-84	Sáez Delgado, Oscar Maximiliano Porvenir	"	R	4,00 16.500	"
3155	Curicó VP-5-D14 E.T. E.T. E.T. E.T.	Varios Propietarios Según Nómima Porvenir Videla vda. Céspedes María Ramírez González Emeterio González Zuñiga Gregorio Medina Ramos Ana Luisa	"	R	16.500 0,30 0,30 0,30 0,30	"
3156	Curicó 537-83A	Ramírez Jara, Nilo Parcela 79 y 80 Porvenir	"	R	2,60 16.500	"
3157	Curicó 537-83B	Ramírez Jara, Hernán Parcela B Porvenir	"	R	1,30 16.500	"
3158	Curicó 537-82	Vásquez Ortiz, Pedro Antonio Parcela 78 Porvenir	"	R	1,80 16.500	"
3159	Curicó 537-81	Fernández González, Manuel Segundo Parcela 77 Porvenir	"	R	1,80 16.500	"
3160	Curicó 537-80	Suazo Suazo, Sergio Parcela 76 Porvenir	"	R	1,80 16.500	"

CUENCA: RIO MATAQUITO

FUENTE RIO LONTUE

3/3

SUB CUENCA: RIO LONTUE

CANAL MATRIZ :HUARUNE

CANAL DERIVADO :1. PORVENIR

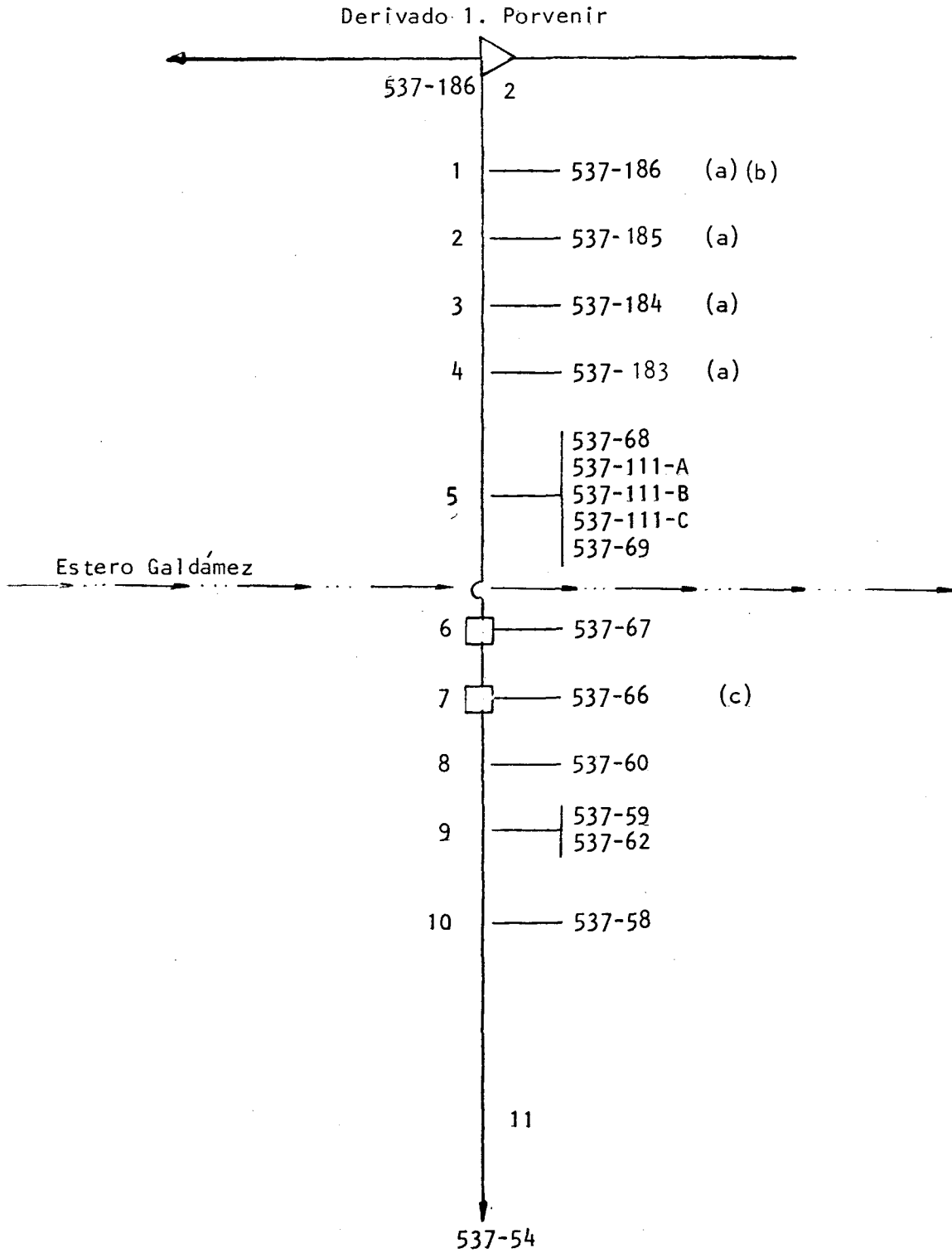
SUB SUB CUENCA:

CANAL SUB DERIVADO:1.1. MARCO UNO

ENCUESTA N°	COMUNA ROL SII	NOMBRE DEL PROPIETARIO NOMBRE DEL PREDIO	ACCIONES	U S O	SUP.(Hd) VOL.	Lugar inscripcion Fs. N° Año
3161	Curicó 537-79	Peñaloza Contreras, Hipólito Parcela 75 Porvenir	s/inf	R	1,90 16.500	s/inf
3162	Curicó 537-76	González Zúñiga, Gregorio Parcela 71 Porvenir	"	R	4,10 16.500	"
3163	Curicó 537-77	Bahamondes Oyarce, Elías Parcela 73 Porvenir	"	R	2,00 16.500	"
3164	Curicó 537-91	Orellana Aravena, Daniel Segundo Lote 1 Porvenir	"	R	2,00 16.500	"
3165	Curicó 537-75	Correa Correa, Fernando del Carmen Parcela 79 Porvenir	"	R	4,20 16.500	"
3166	Curicó 537-74	Lozano Manzanares, Julián Parcela Porvenir	"	R	7,00 16.500	"
3167	Curicó E.T.	Pavez Díaz Juan y Díaz Correa Orlando Lote 2 Porvenir	"	R	2,50 16.500	"
3168	Curicó 537-73	Ormazábal Fuentes, Luis Parcela 63 Porvenir	"	R	1,50 16.500	"
3169	Curicó VP-6-D14 E.T. E.T. E.T.	Varios Propietarios Según Nómina "Porvenir" Riquero Novoa Luis Suc. Juan González Quijada Díaz de Barrera Teresa	"	R	16.500 0,30 0,30 0,30	"
3170	Curicó 537-70	Obispado de Talca Gallineros	"	R	0,50 16.500	"
3171	Curicó 537-71	Suc. Artemio del Carmen Alvarez Tapia Parcela 61 Porvenir	"	R	3,00 16.500	"
3172	Curicó 537-72	Parada Sepúlveda, Ana Rosa Parcela 62 Porvenir	"	R	3,00 16.500	"

RIO LONTUE
 CANAL HUAÑUÑE
 DERIVADO 1. PORVENIR
 SUB-DERIVADO 1.2. MARCO DOS

Acciones:
 Hás.Reg.: 84,00
 Regantes: 16



(a) Riega por Sub-Der. 1.1. Marco Uno Canal Huañuñé
 (c) Riega por Sub.Der. 1.4. Marco Cuatro A
 (b) Riega por Canal Zapallar

COMUNA : CURICO
 Plano: 10 y 11

CUENCA: RIO MATAQUITO
SUB CUENCA: RIO LONTUE
SUB SUB CUENCA:

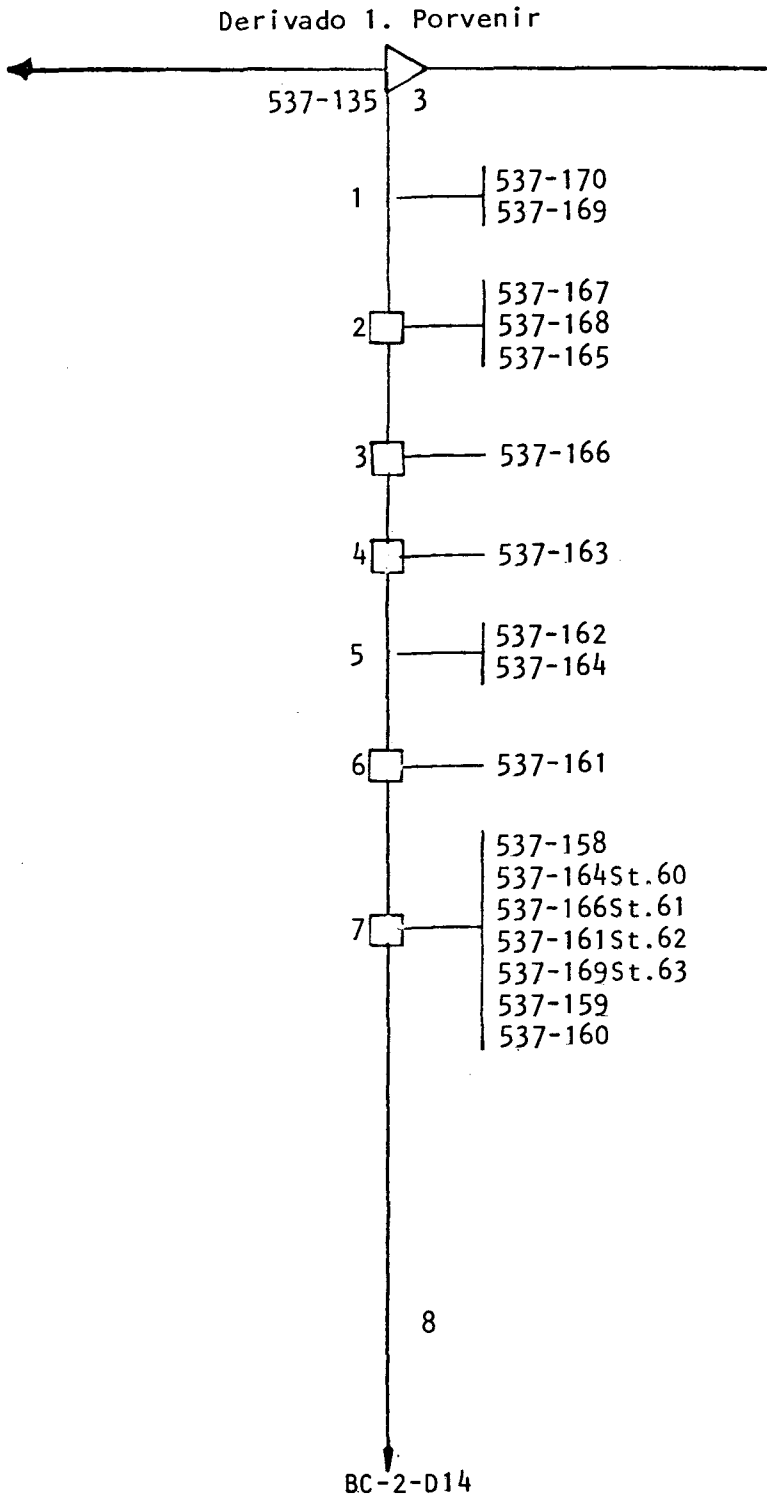
FUENTE: RIO LONTUE
CANAL MATRIZ: HUANUÑE
CANAL DERIVADO: 1. PORVENIR
CANAL SUB DERIVADO: 1.2. MARCO DOS

1/1

ENCUESTA N°	COMUNA ROL SII	NOMBRE DEL PROPIETARIO NOMBRE DEL PREDIO	ACCIONES	U S O	SUP.(Há) VOL.	Lugar inscripción Fs. N° Año
3141	Curicó 537-186	Barrientos Maturana, Jorge Luis (a) Parcela 81 Los Cristales (b)	s/inf	R	5,00 16.500	s/inf
3142	Curicó 537-185	Oyarce Aliste, Pedro Segundo (a) Parcela 80 Los Cristales	"	R	4,00 16.500	"
3143	Curicó 537-184	Valderrama González, Sergio (a) Parcela 79 Los Cristales	"	R	6,00 16.500	"
3144	Curicó 537-183	Chapa Martínez, Diego Alberto (a) Parcela 78 Los Cristales	"	R	7,00 16.500	"
3173a	Curicó 537-68	Díaz Correa , Luis Orlando Parcela 51, 52 Porvenir	"	R	24,00 16.500	"
3173b	Curicó 537-111A	Oportus Santander, Luis Alberto Hijuela A Porvenir	"	R	2,50 16.500	"
3174	Curicó 537-111B	Fernández González, Manuel Rosendo Hijuela B Porvenir	"	R	4,50 16.500	"
3175	Curicó 537-111C	Ramírez Jara , José Hernán y otro Hijuela C Porvenir	"	R	2,40 16.500	"
3176	Curicó 537-69	Correa Rodríguez, Fernando Parcela 58 Porvenir	"	R	1,70 16.500	"
3177	Curicó 537-67	Suc. José Marcial Valenzuela Valenzuela Parcela 50 Porvenir / la y otro	"	R	11,90 16.500	"
3178	Curicó 537-66	Fariñas Bravo, Jorge Evaristo (c) Parcela 49 Porvenir	"	R	4,80 16.500	"
3179	Curicó 537-60	Badilla Illanes, Luis Ricardo Lote 44 Porvenir	"	R	2,40 16.500	"
3180	Curicó 537-59	Suc. Luis Raúl Pino Zamorano Lote 43 Porvenir	"	R	2,10 16.500	"
3181	Curicó 537-62	Suc. Luis Raúl Pino Zamorano Lote 45 Porvenir	"	R	1,70 16.500	"
3182	Curicó 537-58	Badilla Illanes , Luis Ricardo Parcela 42 Porvenir	"	R	2,00 16.500	"
3183	Curicó 537-54	Pinochet Ugarte, Dante Lote 36, 39 Porvenir	"	R	2,00 16.500	"
(a)	Riega por	Subder. 1.1. Marco Uno , C. Huañuñe				
(c)	Riega por	Subder.1.4. Marco Cuatro A				
(b)	Riega por	Canal Zapallar				

RIO LONTUE
CANAL HUANUÑE
DERIVADO 1. PORVENIR
SUB-DERIVADO 1.3. MARCO TRES

Acciones:
Hás.Reg.: 173,00
Regantes: 18



CUENCA: RIO MATAQUITO
 SUB CUENCA : RIO LONTUE
 SUB SUB CUENCA:

FUENTE : RIO LONTUE
 CANAL MATRIZ : HUANUNE
 CANAL DERIVADO : 1. PORVENIR
 CANAL SUB DERIVADO : 1.3. MARCO TRES

1/2

ENCUESTA N°	COMUNA ROL SII	NOMBRE DEL PROPIETARIO NOMBRE DEL PREDIO	ACCIONES	U S O	SUP.(Há) VOL.	Lugar inscripcion Fs. N° Año
3184	Curicó 537-170	Jelic Morales Lenka Slavia del Car- Parcela 54 Los Cristales men	s/Inf	R	12,70 16.500	s/inf
3185	Curicó 537-169	Leyton Arraiza, Fernando y Bernardo Parcela 53 Los Cristales	"	R	9,70 16.500	"
3186	Curicó 537-167	Pérez Lozano, Emilio Guillermo Parcela 51 Los Cristales	"	R	12,80 16.500	"
3187	Curicó 537-168	Leyton Arraiza ,Bernardo y Fernando Parcela 52 Los Cristales	"	R	15,40 16.500	"
3188	Curicó 537-165	Leyton Arraiza, Bernardo y Fernando Parcela 49 Los Cristales	"	R	12,30 16.500	"
3189	Curicó 537-166	Soc. Agrícola El Prado Limitada Parcela 50 Los Cristales	"	R	14,50 16.500	"
3190	Curicó 537-163	Herrera Muñoz, Claudio Víctor Parcela 47 Los Cristales	"	R	14,70 16.500	"
3191	Curicó 537-162	Reyes Reyes ,César Hernán Parcela 46 Los Cristales	"	R	14,00 16.500	"
3192	Curicó 537-164	Rivas Palma, Raúl Hernán Parcela 48 Los Cristales	"	R	14,70 16.500	"
3193	Curicó 537-161	Faúndez Araya, Juan de la Cruz Parcela 45 Los Cristales	"	R	11,50 16.500	"
3194	Curicó 537-158	Bravo Lazo, José Ramón Parcela 42 Los Cristales	"	R	12,60 16.500	"
3195	Curicó 537-164st60	Rivas Palma, Raúl Hernán Sitio 60 Los Cristales	"	R	0,55 16.500	"
3196	Curicó 537-166st61	Manosalva Cares Ramón Sitio 61 Los Cristales	"	R	0,55 16.500	"
3197	Curicó 537-161st62	Faúndez Araya, Juan Sitio 62 Los Cristales	"	R	0,55 16.500	"

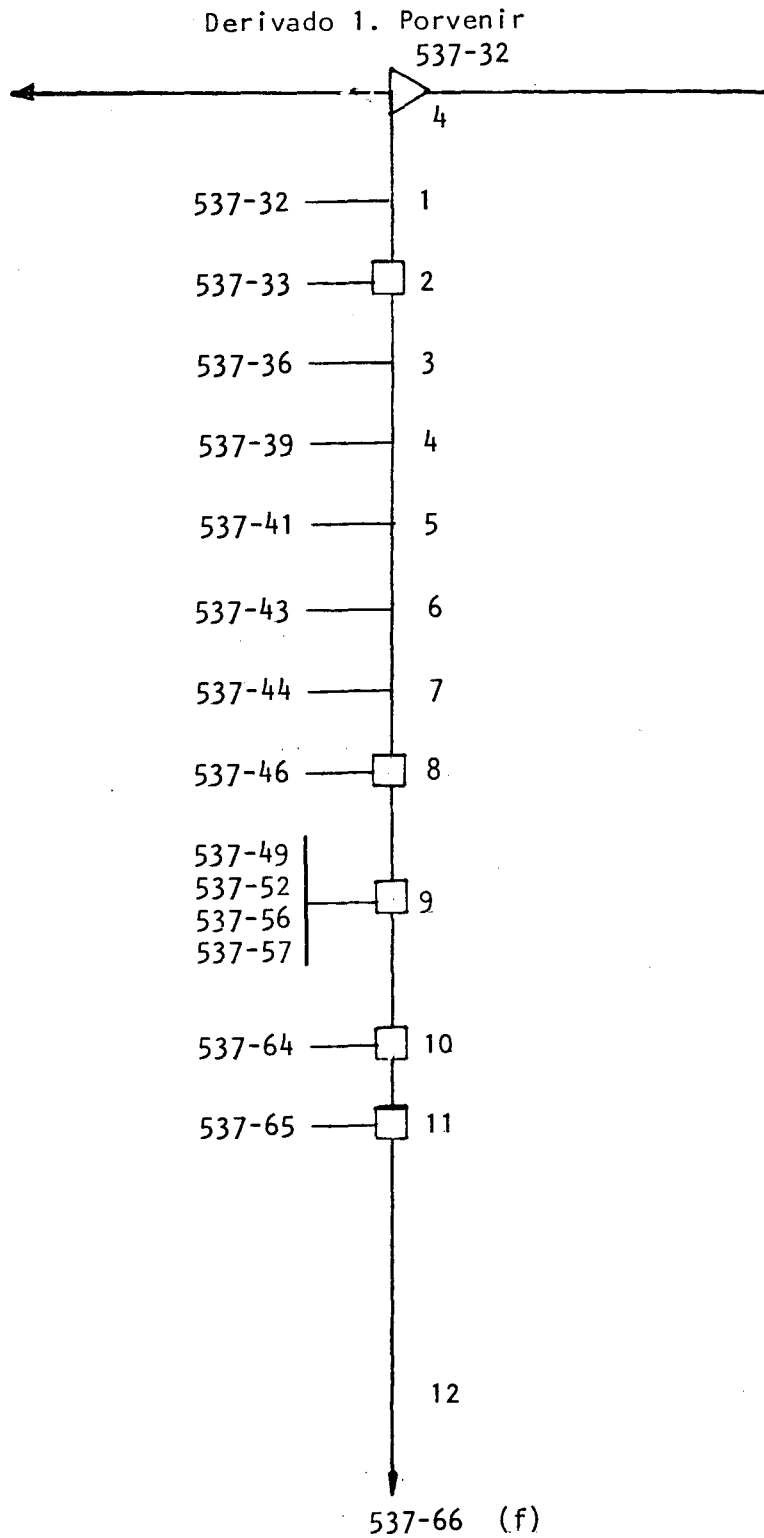
CUENCA : RIO MATAQUITO
 SUB CUENCA : RIO LONTUE
 SUB SUB CUENCA :

FUENTE : RIO LONTUE
 CANAL MATRIZ : HUAÑUNE
 CANAL DERIVADO : 1. PORVENIR
 CANAL SUB DERIVADO : 1.3. MARCO TRES

ENCUESTA N°	COMUNA ROL SII	NOMBRE DEL PROPIETARIO NOMBRE DEL PREDIO	ACCIONES	U S O	SUP.(Há) VOL.	Lugar inscripcion Fs. N° Año
3198	Curicó 537-169st63	Suc. Sergio Allende Rivas Sitio 63 Los Cristales	s/inf	R	0,55 16.500	s/inf
3199	Curicó 537-159	Quijada Moraga, Manuel Antonio Parcela 43 Los Cristales	"	R	12,70 16.500	"
3200	Curicó 537-160	Rojas Badilla, Sergio Parcela 44 Los Cristales	"	R	12,60 16.500	"
3201	Curicó BC-2-D14	Bien Común Cancha de Fútbol	"	R	0,60 16.500	"

RIO LONTUE
 CANAL HUAÑUÑE
 DERIVADO 1. PORVENIR
SUB-DERIVADO 1.4. MARCO CUATRO A

Acciones:
 Hás.Reg.: 38,55
 Regantes: 15



(f) Riega por Sub. der.1.2. Marco Dos Canal Huañuñé

COMUNA : CURICO
 Plano: 11

CUENCA: RIO MATAQUITO

FUENTE: RIO LONTUE

1/1

SUB CUENCA: RIO LONTUE

CANAL MATRIZ: HUAÑUÑE

CANAL DERIVADO: 1. PORVENIR

SUB SUB CUENCA:

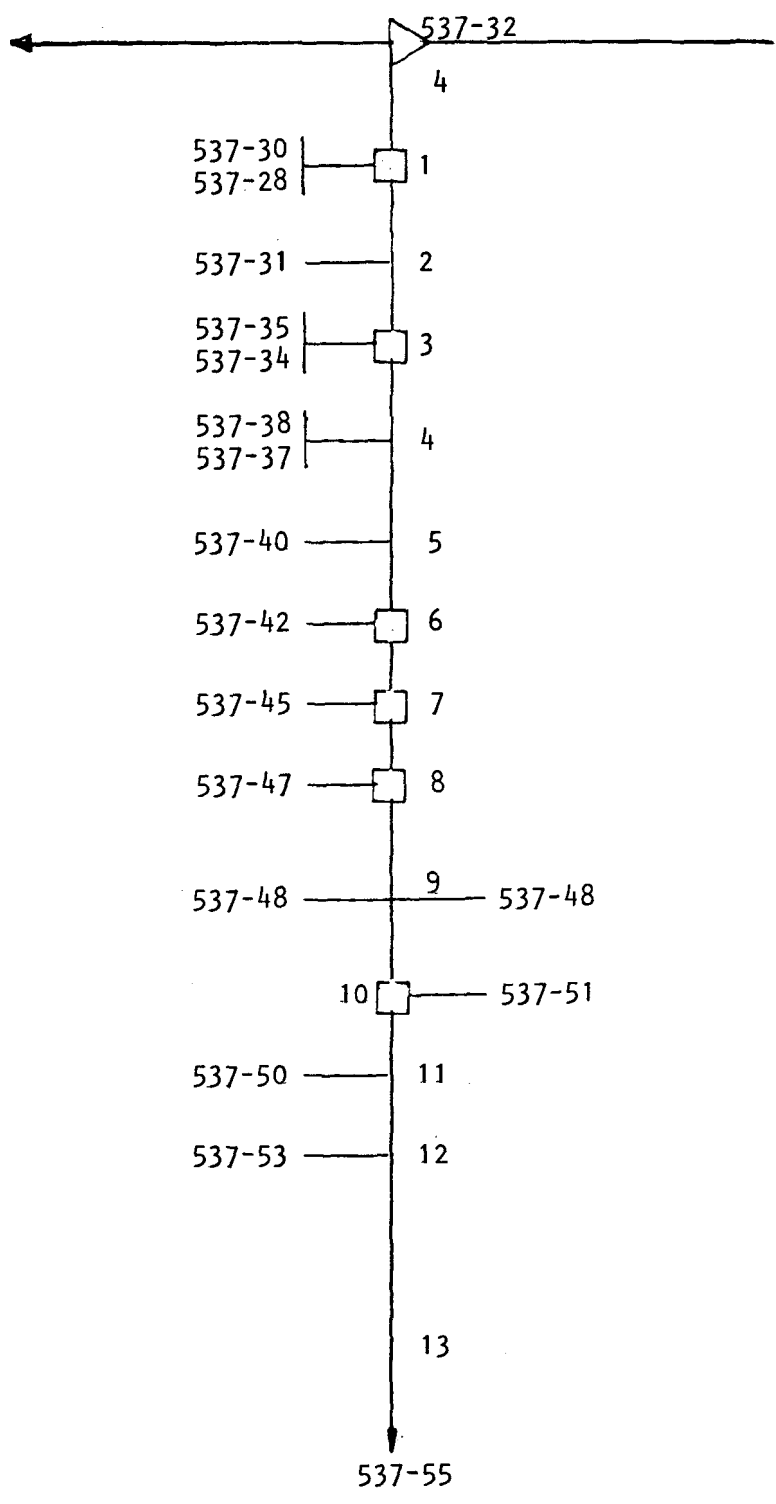
CANAL SUB DERIVADO: 1.4. MARCO CUATRO A

ENCUESTA N°	COMUNA ROL SII	NOMBRE DEL PROPIETARIO NOMBRE DEL PREDIO	ACCIONES	U S O	SUP.(Hd) VOL.	Lugar inscripcion Fs. N° Año
3202	Curicó 537-32	Agrícola Porvenir Limitada Tranque Antiguo	s/inf	R	2,00 16.500	s/inf
3203	Curicó 537-33	Díaz Cornejo , Jorge Parcela Porvenir	"	R	2,55 16.500	"
3204	Curicó 537-36	Bustamante Inostroza Osvaldo Parcela Porvenir	"	R	2,00 16.500	"
3205	Curicó 537-39	Ugaz Morales, Sara Luisa Parcela 14 Porvenir	"	R	2,00 16.500	"
3206	Curicó 537-41	Ugaz Morales, Sara Luisa Parcela 17 Porvenir	"	R	2,00 16.500	"
3207	Curicó 537-43	Ugaz Morales , Sara Luisa Parcela 20 Porvenir	"	R	2,00 16.500	"
3208	Curicó 537-44	Suc. Oscar Berríos Waidelas Porvenir	"	R	2,00 16.500	"
3209	Curicó 537-46	Espinoza Muñoz, Juan de Dios Parcela 26 Porvenir	"	R	2,00 16.500	"
3210	Curicó 537-49	Paulsen Hollman, Carlos Parcela 29 Porvenir	"	R	2,35 16.500	"
3211	Curicó 537-52	Suc. Félix Antonio Ahumada Díaz Parcela 32 ,35 Porvenir	"	R	3,30 16.500	"
3212	Curicó 537-56	Suc. Baltazar Montecinos Gutiérrez Porvenir	"	R	1,60 16.500	"
3213	Curicó 537-57	Suc. Baltazar Montecinos Gutiérrez Porvenir	"	R	1,55 16.500	"
3214	Curicó 537-64	Correa Arce, Gerardo Rafael Parcela 47 Porvenir	"	R	6,70 16.500	"
3215	Curicó 537-65	Farías Bravo, Jorge Evaristo Parcela 48 Porvenir	"	R	4,50 16.500	"
3178	Curicó 537-66	Farías Bravo, Jorge Evaristo (f) Parcela 49 Porvenir	"	R	2,00 16.500	"
(f)	Riega por	Subder. 1.2. Marco Dos C. Huañuñé				

RIO LONTUE
CANAL HUAÑUÑE
DERIVADO 1. PORVENIR
SUB-DERIVADO 1.5. MARCO CUATRO B

Acciones:
Hás.Reg.: 50,75
Regantes: 16

Derivado 1. Porvenir



CUENCA: RIO MATAQUITO

FUENTE: RIO LONTUE

1/1

SUB CUENCA: RIO LONTUE

CANAL MATRIZ: HUAÑUNE

CANAL DERIVADO: 1. PORVENIR

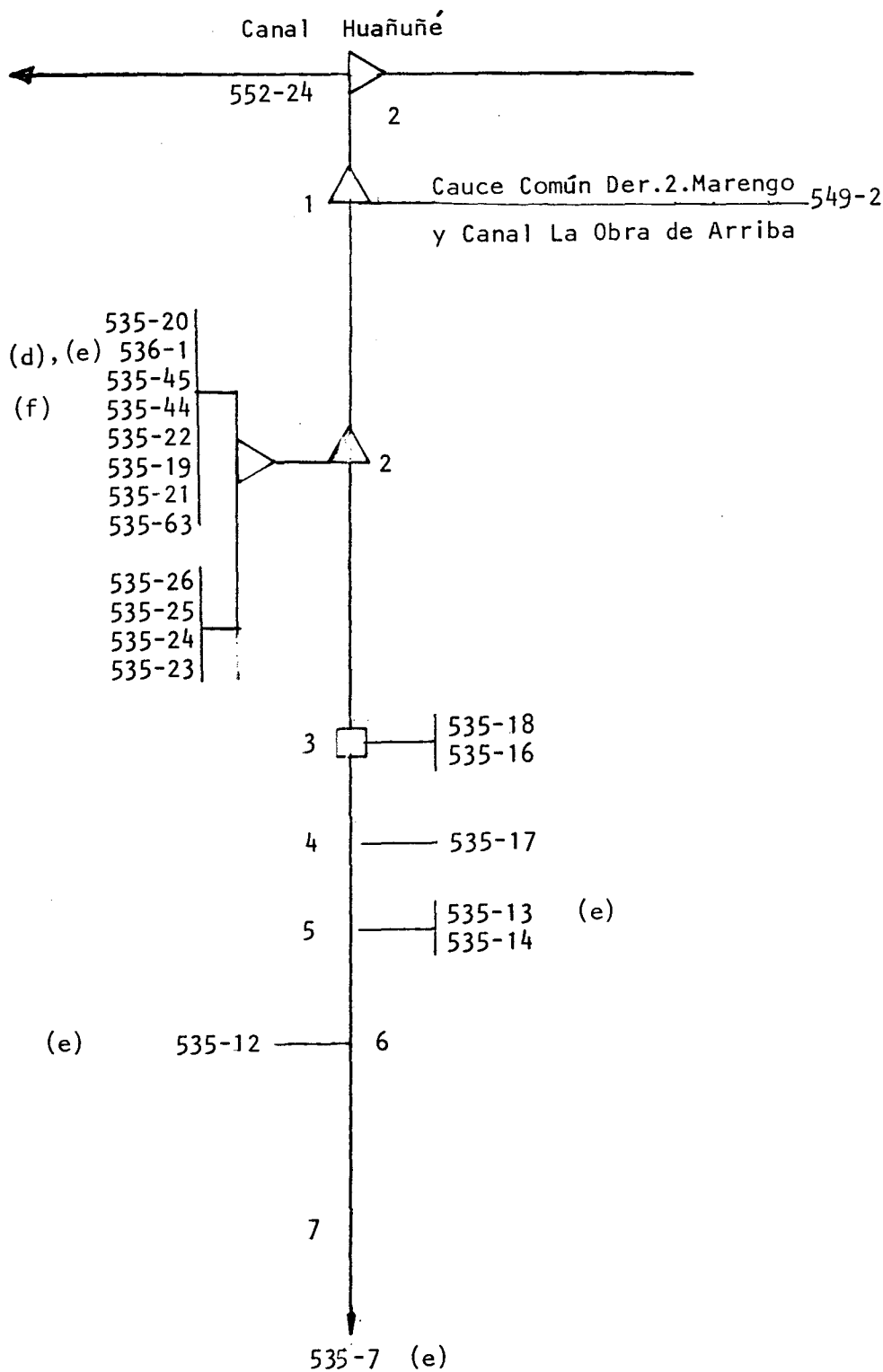
SUB SUB CUENCA:

CANAL SUB DERIVADO: 1.5. MARCO CUATRO B

ENCUESTA N°	COMUNA ROL SII	NOMBRE DEL PROPIETARIO NOMBRE DEL PREDIO	ACCIONES	U S O	SUP.(Há) VOL.	Lugar inscripción Fs. N° Año
3216	Curicó 537-30	Saldías Saldías, Juan Pablo Parcelas 2y5 Porvenir	s/inf	R	6,00 16.500	s/inf
3217	Curicó 537-28	Ponce de Cáceres Albina del Carmen Parcela Porvenir	"	R	3,75 16.500	"
3218	Curicó 537-31	Correa Rivadeneira, Luis Abel Parcela 6 Porvenir	"	R	2,00 16.500	"
3219	Curicó 537-35	Silva Olmedo, Manuel Parcela 10 Porvenir	"	R	1,60 16.500	"
3220	Curicó 537-34	Corrales Cabello, Pedro José Parcela 9 Porvenir	"	R	1,55 16.500	"
3221	Curicó 537-38	Herrera Rojas, José Alejandro Parcela 13 Porvenir	"	R	1,70 16.500	"
3222	Curicó 537-37	Véliz Véliz, Elena del Carmen Parcela 10 Porvenir	"	R	1,70 16.500	"
3223	Curicó 537-40	Suazo Henríquez, José del Tránsito Parcela 15 Porvenir	"	R	3,60 16.500	"
3224	Curicó 537-42	Suazo Henríquez, José del Tránsito Parcela San Sebastián	"	R	9,00 16.500	"
3225	Curicó 537-45	Reyes vda. de Veneqas, Micaela Rosa Parcela Porvenir	"	R	1,95 16.500	"
3226	Curicó 537-47	Toro Olguín, Juan Francisco Parcela Porvenir	"	R	3,30 16.500	"
3227	Curicó 537-48	Arredondo Pacheco, Jorge Raúl Parcela 28 Porvenir	"	R	2,70 16.500	"
3228	Curicó 537-51	Villarroel Morán, Jaime Antonio Parcela 31 y 34 Porvenir	"	R	3,70 16.500	"
3229	Curicó 537-50	Toledo Carriel, Pedro Parcela 30 Porvenir	"	R	2,50 16.500	"
3230	Curicó 537-53	Pinochet Ugarte, Dante Parcela 33 Porvenir	"	R	2,00 16.500	"
3231	Curicó 537-55	Villarroel Morán, Jaime Antonio Parcela 37 Porvenir	"	R	3,70 16.500	"

RIO LONTUE
CANAL HUAÑUÑE
DERIVADO 2. MARENGO

Acciones:
Hás.Reg.: 417,4
Regantes: 20



COMUNA : CURICO
Plano: 9 y 10

(d) Riega por Der. 3 Peñón de Marengo
(e) Riega por Canal Desagüe Los Chanchos
(f) Riega por Canal Los Sauces (Estero Chequenlemillo)

CUENCA : RIO MATAQUITO

FUENTE : RIO LONTUE

1/2

SUB CUENCA : RIO LONTUE

CANAL MATRIZ : HUAÑUNE

CANAL DERIVADO : 2. MARENGO

SUB SUB CUENCA :

CANAL SUB DERIVADO :

ENCUESTA N°	COMUNA ROL SII	NOMBRE DEL PROPIETARIO NOMBRE DEL PREDIO	ACCIONES	U S O	SUP.(Há) VOL.	Lugar inscripción Fs. N° Año
3232	Curicó 549-2	Suc. Juan Hidalgo Petinelli Fundo Marengo	s/inf	R	128,00 16.500	s/inf
3233	Curicó 535-20	Del Valle Mañez, Joaquín Fernando Hijuela 10 El Carmen	"	R	16,00 16.500	"
3234	Curicó 536-1	Soc. Federico Muñoz Canales y Cía. Fundo Marengo San José (d)(e)	"	R	50,00 16.500	"
3235	Curicó 535-45	Soc. Federico Muñoz Canales y Cía. Parcela 10 Peñón de Marengo	"	R	10,00 16.500	"
3236	Curicó 535-44	Muñoz Villalón, Saturnino (f) Parcela 9 Peñón de Marengo	"	R	10,00 16.500	"
3237	Curicó 535-22	Del Valle Mañez., Joaquín Fernando Hijuela 12 El Carmen	"	R	16,80 16.500	"
3238	Curicó 535-19	Cofré Vásquez, Juan Francisco Parcela 9 El Carmen	"	R	18,80 16.500	"
3239	Curicó 535-21	Campusano Muñoz, Héctor Hijuela 11 A El Carmen	"	R	5,00 16.500	"
3240	Curicó 535-63	Osses Vásquez, José Esteban Hijuela 11 B El Carmen	"	R	7,50 16.500	"
3241	Curicó 535-26	Salinas Poblete, Alfonso Hijuela 16 El Carmen	"	R	14,00 16.500	"
3242	Curicó 535-25	Del Valle Vásquez, Fernando Hijuela 15 El Carmen	"	R	14,00 16.500	"
3243	Curicó 535-24	Del Valle Vásquez, Fernando Hijuela 14 El Carmen	"	R	14,00 16.500	"
3244	Curicó 535-23	Suc. Heriberto Orlando Miranda Ramos Hijuela 13 El Carmen	"	R	15,00 16.500	"
3245	Curicó 535-18	De Castro Reyes, Pedro Parcela El Carmen Hijuela 8	"	R	18,00 16.500	"
3246	Curicó 535-16	Pinochet Astorga, Eduardo Hijuela 6 El Carmen	"	R	14,40 16.500	"
3247	Curicó 535-17	Véliz Véliz, Luis Humberto Parcela 7 El Carmen	"	R	14,50 16.500	"
(d)	Riega por	derivado 3. Peñón Marengo C. Huañuné				
(e)	Riega por	Canal Desagüe Los Chanchos				
(f)	Riega por	Canal Los Sauces (Estero Chequenlemillo)				

CUENCA: RIO MATAQUITO
 SUB CUENCA : RIO LONTUE
 SUB SUB CUENCA:

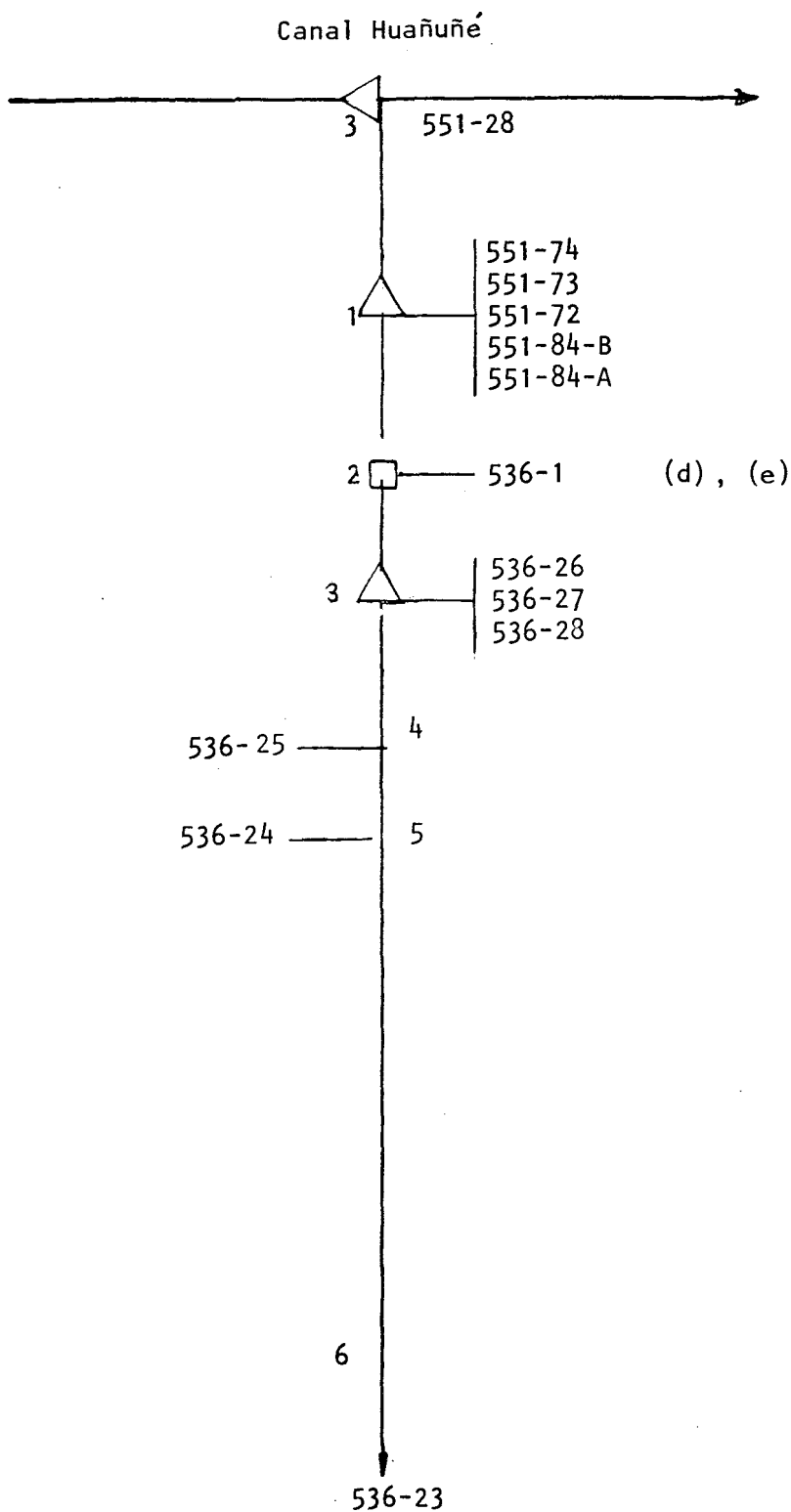
FUENTE : RIO LONTUE
 CANAL MATRIZ : HUAÑUÑE
 CANAL DERIVADO : 2. MARENGO
 CANAL SUB DERIVADO:

2/2

ENCUESTA N°	COMUNA ROL SII	NOMBRE DEL PROPIETARIO NOMBRE DEL PREDIO	ACCIONES	U S O	SUP.(Hd) VOL.	Lugar inscripcion Fs. N° Año
3248	Curicó 535-13	Díaz Díaz Augusto (e) El Carmen Hijuela 1	s/inf	R	15,20 16.500	s/inf
3249	Curicó 535-14	Saavedra Muñoz, Héctor Hijuela 4 El Carmen	"	R	15,00 16.500	"
3250	Curicó 535-12	Henríquez Quezada, Darío (e) Parcela Hijuela 2 El Carmen	"	R	11,00 16.500	"
3251	Curicó 535-7	Suc. Juan Ormazábal Ormazábal (e) Hijuela 3 El Carmen	"	R	10,20 16.500	"
(e)	Riega por Canal Desagüe Los Chanchos					

CANAL HUAÑUÑE
DERIVADO 3. PEÑON DE MARENGO

Acciones:
Hás.Reg.: 101,96
Regantes: 12



(d) Riega por Der. 2. Marengo Canal Huañuñé
(e) Riega por Canal Desagüe Los Chanchos

COMUNA : CURICO
Plano: 10

CUENCA: RIO MATAQUITO
 SUB CUENCA: RIO LONTUE
 SUB SUB CUENCA:

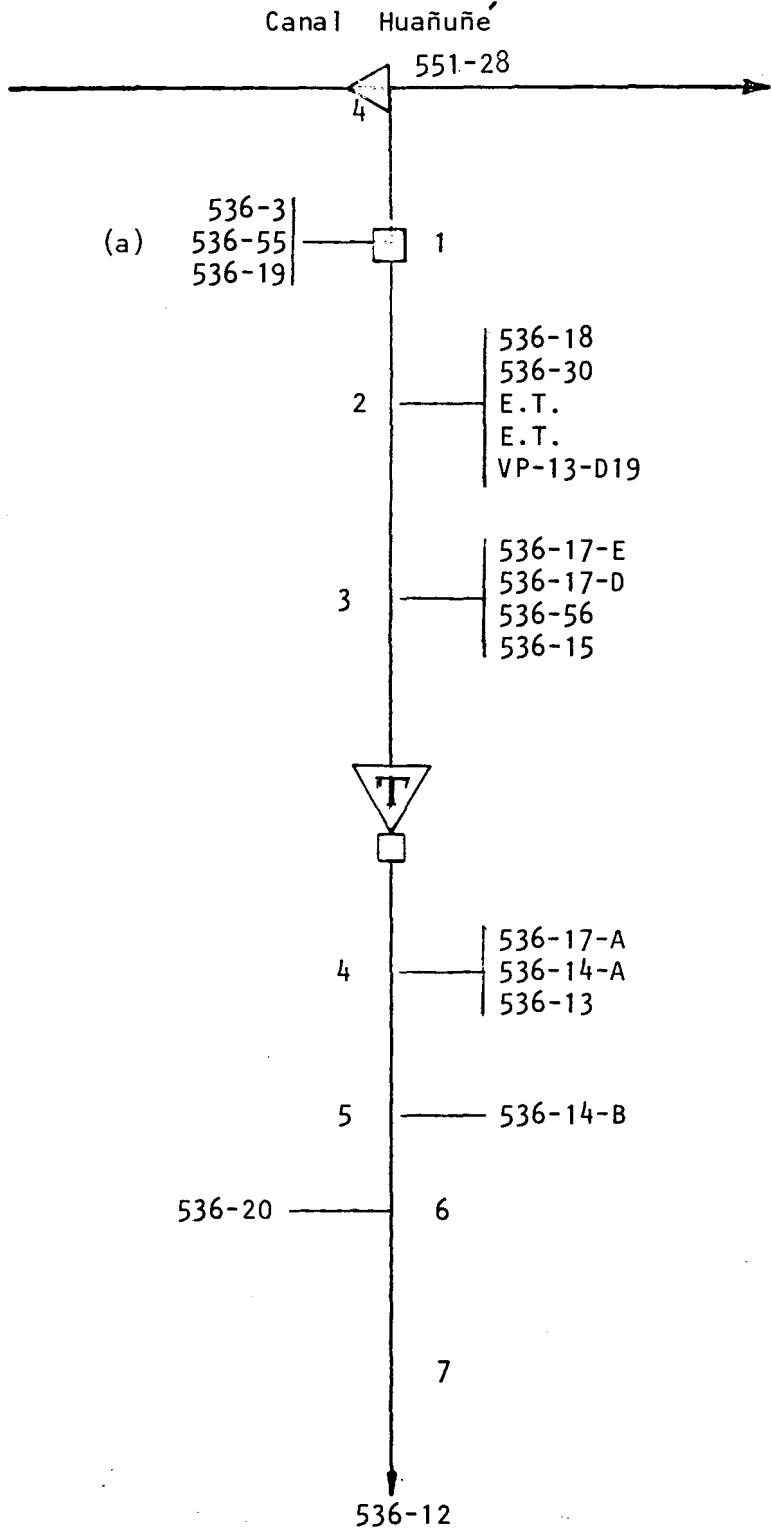
FUENTE: RIO LONTUE
 CANAL MATRIZ: HUAÑUNE
 CANAL DERIVADO: 3. PEÑON DE MARENGO
 CANAL SUB DERIVADO:

1/1

ENCUESTA Nº	COMUNA ROL SII	NOMBRE DEL PROPIETARIO NOMBRE DEL PREDIO	ACCIONES	U S O	SUP.(Há) VOL.	Lugar inscripcion Fs. Nº Año
3252	Curicó 551-74	Moreno Marchant, Ricardo Gabriel Hijuela 2 Lote B	s/inf	R	2,65 16.500	s/inf
3253	Curicó 551-73	Moreno Marchant, Ricardo Gabriel Hijuela 2 Lote A	"	R	4,20 16.500	"
3254	Curicó 551-72	González Ponce, Ramón Luis Hijuela 1	"	R	7,10 16.500	"
3255	Curicó 551-84B	Marchant Hernández, Josefina del Hijuela 13 Lote B /Carmen	"	R	0,63 16.500	"
3256	Curicó 551-84A	Marchant Hernández, Josefina del Hijuela 13 Lote A Carmen	"	R	4,08 16.500	"
3234	Curicó 536-1	Soc. Federico Muñoz Canales y Cía(d) Fundo Marengo San José / (e)	"	R	7,00 16.500	"
3257	Curicó 536-26	Hevia Rojas, Juan de la Cruz Parcela 20 Peñón de Marengo	"	R	12,00 16.500	"
3258	Curicó 536-27	Abrigo Olivera, José Alejandro Parcela 19 Peñón de Marengo	"	R	12,50 16.500	"
3259	Curicó 536-28	Díaz Morales, Manuel Jesús Parcela 15 Peñón de Marengo	"	R	13,30 16.500	"
3260	Curicó 536-25	Gamerri Garcés, Patricio Parcela 21 Peñón de Marengo	"	R	13,00 16.500	"
3261	Curicó 536-24	Gamerri Garcés, Patricio Parcela 18 Peñón de Marengo	"	R	13,50 16.500	"
3262	Curicó 536-23	Gamerri Garcés, Patricio Parcela 16 Peñón de Marengo	"	R	12,00 16.500	"
(d) (e)	Riega por Riega por	Der. 2. Marengo, C. Huañuñe Canal Desagüe Los Chanchos				

RIO LONTUE
CANAL HUAÑUÑE
DERIVADO 4. FLORIDA ALTO

Acciones:
Hás.Reg.: 323,16
Regantes: 47



(a) Riega por Canal Nuevo Los Niches, Der. 3 La Florida

COMUNA : CURICO
Plano: 10

CUENCA: RIO MATAQUITO

FUENTE: RIO LONTUE

1/2

SUB CUENCA: RIO LONTUE

CANAL MATRIZ: HUANUÑE

CANAL DERIVADO: 4. FLORIDA ALTO

SUB SUB CUENCA:

CANAL SUB DERIVADO:

ENCUESTA Nº	COMUNA ROL SII	NOMBRE DEL PROPIETARIO NOMBRE DEL PREDIO	ACCIONES	U S O	SUP.(Hd) VOL.	Lugar inscripción Fs. Nº Año
3263	Curicó 536-3	Reyes Jeame ,Sergio Armando Fundo Florida del Alto	s/inf.	R	63,00 16.500	s/inf.
3264	Curicó 536-55	Lozano Baños, Pedro Emilio (a) Hijuela Florida del Alto.	"	R	30,00 16.500	"
3265	Curicó 536-19	Lozano Molinero, Emilio Hijuela 1 La Florida	"	R	85,50 16.500	"
3266	Curicó 536-18	Reyes Jeame , Sergio Armando Las Casas	"	R	4,10 16.500	"
3267	Curicó 536-30	Pereira Quijada, Eliana Yolanda Hijuela B Santa Claudina	"	R	6,72 16.500	"
3268	Curicó E.T.	Torres Correa, Vicente Porción 3. Los Niches	"	R	0,50 16.500	"
3269	Curicó E.T.	Torres Correa, Vicente Población Villa Santa Monica Los Niches	"	R	1,50 16.500	"
3270	Curicó VP-13-D19	Varios Propietarios Según Nómima "Población Villa Sta.Claudia"	"	R	16.500	"
	E.T.	Muñoz Quijada, Adolfo del Carmen			0,02	
	E.T.	Taiba Acevedo, Jorge Gilberto			0,02	
	E.T.	Zamorano Malléa, José Heriberto			0,02	
	E.T.	Becerra Matus, Angel Custodio			0,02	
	E.T.	Mancilla Poblete, Alamiro del Carmen			0,02	
	E.T.	Zúñiga Muñoz, Víctor Manuel			0,02	
	E.T.	Mancilla Poblete, Víctor Domingo			0,02	
	E.T.	Becerra Matus, Héctor Orlando			0,02	
	E.T.	Torres Torres, José Miguel			0,02	
	E.T.	Mancilla Poblete, Juan Francisco			0,02	
	E.T.	Tapia Muñoz, Manuel Ignacio			0,02	
	E.T.	Osorio Valenzuela, Aliro de las Rosas			0,02	
	E.T.	Herrera Olivos, Luis Armando			0,02	
	E.T.	Iturriaga Hernández, Oscar Armando			0,02	
	E.T.	Navarro Saavedra, Fermín Segundo			0,02	
	E.T.	Martínez Véliz, Eduardo Antonio			0,02	
	E.T.	Villacura Gutiérrez, Guillermo del			0,02	
	E.T.	Orellana González, Pablo			0,02	
	E.T.	Zúñiga Catalán, José Segundo			0,02	
	E.T.	Goÿcochea Valenzuela, Tránsito del			0,02	
	E.T.	Huerta Flores, Enrique			0,02	
	E.T.	Figueroa Solorza Manuel			0,02	
	E.T.	Sánchez Parra, Raúl Gilberto			0,02	
	E.T.	García P. Abelina Juana			0,02	
	(a)	Riega por Canal Nuevo Los Niches, Der. 3 La Florida.				

CUENCA : RIO MATAQUITO
 SUB CUENCA : RIO LONTUE
 SUB SUB CUENCA :

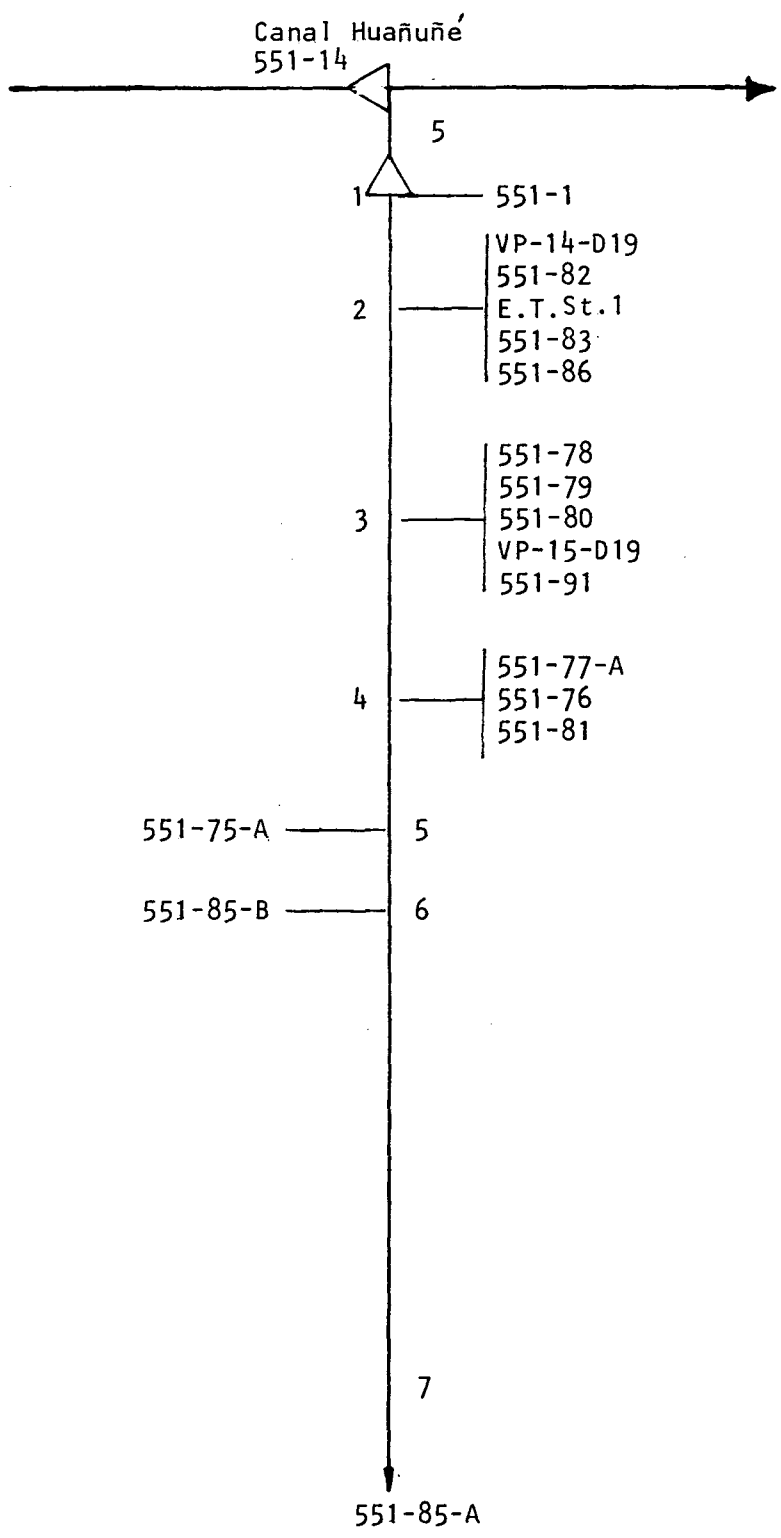
FUENTE : RIO LONTUE
 CANAL MATRIZ : HUANUNE
 CANAL DERIVADO : 4. FLORIDA ALTO
 CANAL SUB DERIVADO :

2/2

ENCUESTA N°	COMUNA ROL SII	NOMBRE DEL PROPIETARIO NOMBRE DEL PREDIO	ACCIONES	U S O	SUP (Hd) VOL.	Lugar inscripcion Fs. N° Año
	E.T.	Olate Puebla, Enrique			0,02	
	E.T.	Galdámez Quezada, José Segundo			0,02	
	E.T.	Valderrama D. Ramiro del Carmen			0,02	
	E.T.	Medel Valenzuela, Gloria			0,02	
	E.T.	López Arriagada, Josefina			0,02	
	E.T.	Rosel Tobar, Celso de la Cruz			0,02	
3271	Curicó 536-17-E	Poblete Leyton, Pedro Antonio Lote B Higuera D. Santa Claudina	s/inf.	R	3,00 16.500	s/inf.
3272	Curicó 536-17-D	Cancino Godoy, Ruperto Segundo Higuera D Santa Claudina	"	R	3,30 16.500	"
3273	Curicó 536-56	Fuentes Aravena, Jorge Ofaldo Higuera C Santa Claudina	"	R	7,74 16.500	"
3274	Curicó 536-15	Callejas Torrealba, José Luis San Francisco	"	R	15,50 16.500	"
3275	Curicó 536-17-A	Bravo Cerpa, Arturo Nibaldo Higuera A Santa Claudina	"	R	10,70 16.500	"
3276	Curicó 536-14-A	Soto Soto, Jorge Higuera A. La Alfalfa	"	R	13,00 16.500	"
3277	Curicó 536-13	Valderrama Valderrama, Sergio Arturo San Agustín	"	R	29,00 16.500	"
3278	Curicó 536-14-B	Rodríguez Ortíz, Carlos Higuera B La Alfalfa	"	R	15,00 16.500	"
3279	Curicó 536-20	Suc. José Patricio, Navarro Abarca El Sauce	"	R	20,00 16.500	"
3280	Curicó 536-12	Murillo Castañeda, Francisco Segundo Parcela Las Delicias	"	R	33,00 16.500	"

RIO LONTUE
CANAL HUAÑUÑE
DERIVADO 5. PARCELAS HUAÑUÑE

Acciones:
Hás.Reg.: 159,82
Regantes: 19



CUENCA: RIO MATAQUITO
 SUB CUENCA: RIO LONTUE
 SUB SUB CUENCA:

FUENTE: RIO LONTUE
 CANAL MATRIZ: HUAÑUNE
 CANAL DERIVADO: 5. PARCELAS HUAÑUNE
 CANAL SUB DERIVADO:

1/2

ENCUESTA N°	COMUNA ROL SII	NOMBRE DEL PROPIETARIO NOMBRE DEL PREDIO	ACCIONES	U S O	SUP.(Hd) VOL.	Lugar inscripcion Fs. N° Año
3281	Curicó 551-1	Dacal y Compañía Limitada Fundo Santa Ana	s/inf.	R	105,00 16.500	s/inf.
3282	Curicó VP-14-D19 551-77-B 551-85-C	Varios Propietarios Según Nómina Arriagada Acevedo, Luis Alfonso Naranjo Naranjo, Manuel Jesús	"	R	16.500 0,35 0,36	"
3283	Curicó 551-82	Cantillana Soto, Juan Enrique Hijuela 10 Huañuñé San Manuel	"	R	5,60 16.500	"
3284	Curicó E.T. St.1	Marchant Villarroel, Enrique José Luis Sitio 1. Huañuñé San Manuel	"	R	0,36 16.500	"
3285	Curicó 551-83	Montecino Pacheco, José Miguel Hijuela 11	"	R	1,72 16.500	"
3286	Curicó 551-86	Astorga Palma, Pedro Humberto Hijuela 12	"	R	3,13 16.500	"
3287	Curicó 551-78	Leyton Silva, Rebeca del Carmen Hijuela 6	"	R	3,80 16.500	"
3288	Curicó 551-79	Carrasco Poblete, Héctor Armando Hijuela 7	"	R	3,48 16.500	"
3289	Curicó 551-80	Bravo Cabrera, Humberto del Rosario Hijuela 8	"	R	3,80 16.500	"
3290	Curicó VP-15-D19 E.T.St.2 551-75-B	Varios Propietarios Según Nómina Cornejo Cubillo, Augusto del Carmen González Muñoz, José Alfonso	"	R	16.500 0,28 0,30	"
3291	Curicó 551-91	Moreno Marchant, Ricardo Gabriel Hijuela 2 Lote C.	"	R	0,53 16.500	"
3292	Curicó 551-77-A	Arriagada Acevedo, Luis Alfonso Hijuela 5 Lote A.	"	R	5,80 16.500	"
3293	Curicó 551-76	Reyes Reyes, Manuel Jesús Hijuela 4	"	R	5,70 16.500	"
3294	Curicó 551-81	Correa Navarro, Luis Humberto Hijuela 9	"	R	5,48 16.500	"

CUENCA: RIO MATAQUITO
 SUB CUENCA : RIO LONTUE
 SUB SUB CUENCA:

FUENTE : RIO LONTUE
 CANAL MATRIZ : HUANUNE
 CANAL DERIVADO : 5. PARCELAS HUANUNE
 CANAL SUB DERIVADO:

2/2

ENCUESTA N°	COMUNA ROL SII	NOMBRE DEL PROPIETARIO NOMBRE DEL PREDIO	ACCIONES	U S O	SUP.(Há) VOL.	Lugar inscripción Fs. N° Año
3295	Curicó 551-75A	González Muñoz, José Alfonso Hijuela 3 Lote A	s/inf	R	7,53 16.500	s/inf
3296	Curicó 551-85B	Naranjo Naranjo, Manuel Jesús Hijuela 14 Lote B	"	R	2,30 16.500	"
3297	Curicó 551-85A	Naranjo Naranjo, Manuel Jesús Hijuela 14 Lote A	"	R	4,30 16.500	"

CANAL RAMIREZ Y RINCONADABOCATOMA N°14.-A.- Características Físicas

El canal se origina en la ribera izquierda del Río Lontué frente al rol 637-57 de Molina; la bocatoma incluye barrera de pata de cabra que desvía parte del cauce hacia la toma.

La longitud del canal es de 36,90 km.

El canal cuenta con 85 obras de arte.

El saque 12 del canal matriz se utiliza como descarga de los excesos de agua del canal, originándose de ellos numerosos canales pequeños .

Obras de arte

Canal Matriz	Túnel	Sifón	Canoa	Puente	Tubo	Marco	Compuerta	Total
Ramírez y Rinconada	-	1	3	19	11	7	3	44
Der.1. El Cóndor Chico	-	-	1	6	2	1	1	11
Der.2. La Serena o San Antonio	-	-	4	7	-	3	1	15
Der.3. San Felipe	-	-	1	7	4	3	-	15
Totales	-	1	9	39	17	14	5	85

B.- Acciones en la Fuente y Distribución

Las acciones que le corresponden en el Río Lontué son 4,36.

El caudal del Canal Ramírez y Rinconada se encuentra dividida en 133,05 regadores o acciones cuya distribución inicial se presenta en más adelante.

C.- Constitución Legal

El canal está legalmente organizado como Asociación Canal Ramírez y Rinconada, inscrito a Fj.1#1 de 1938 en el Conservador de Bienes Raíces de Molina.

Actualmente el canal no cuenta con una directiva,

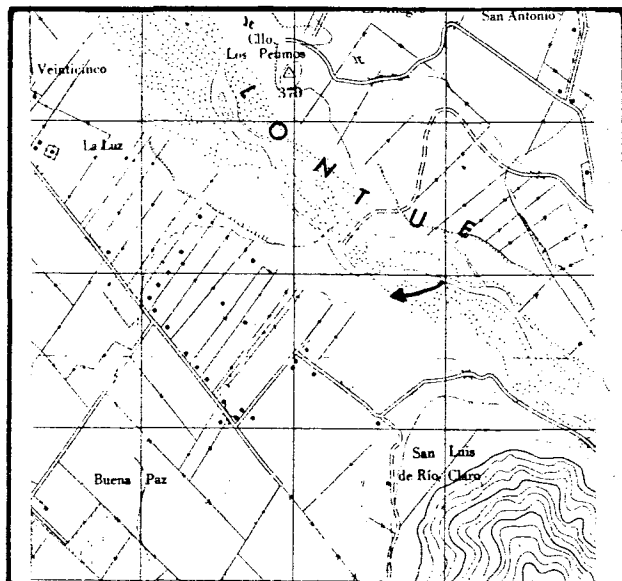
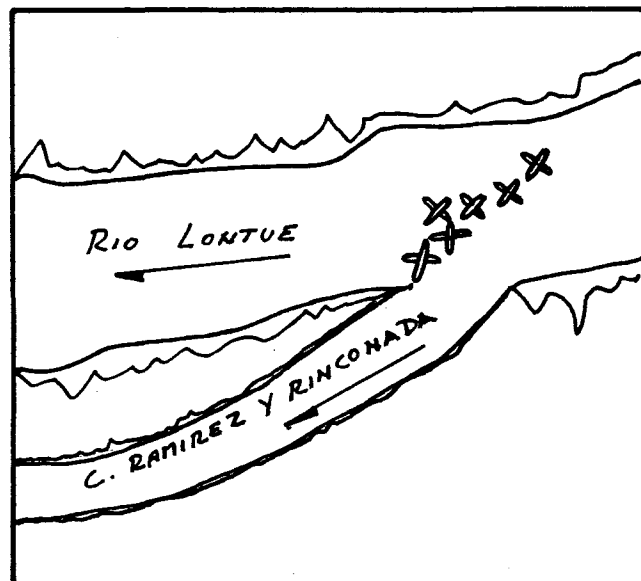
El domicilio legal de la Asociación de Canalistas del Canal Ramírez y Rinconada en la ciudad de Molina. El decreto que autorizó su existencia legal lleva el número 1213 de 1938.

ASOCIACION DE CANALISTAS CANAL RAMIREZ Y RINCONADA

Nómina de Regantes y Derechos de Agua que aparecen inscritos a Fs. 1 # 1 de 1938 en el Registro de Propiedad de Agua del Conservador de Bienes Raíces de Molina.

<u>Nombre</u>	<u>Hijuela</u>	<u>Acciones</u>
I.- Rafael Concha	San Dionisio	9,5
José Antonio Maturana	San Dionisio	4,08
II.- Ricardo Demetrio Vergara	De Josefa Ramírez	1,0
III.- Rafael Concha	San Juan	3,5
Tomás Urpía		1,75
Héctor Ramírez		3,5
Gonzalo Núñez		1,75
Pedro Ramírez		3,30
IV.- Pedro Ramírez	De Diego de Alcalá	33,33
V.- Andrés A. Silva	Fundo La Rinconada	47,56
Manuel A. Bruna		11,00
Carlota Carvajal vda. de Contreras		1,00
Isidoro Tapia		3,5
Población Itahue		0,5

Eliecer Moya	0,5
Eliceo Rojas	0,5
Hipólito Tapia	6,78
	<hr/>
	133,05

RIO RIO LONTUEFECHA ABRIL 1985CANAL RAMIREZ Y RINCONADABOCATOMA 14**UBICACION****CROQUIS**

DESCRIPCION DE LA BOCATOMA La bocatoma se ubica sobre la ribera izquierda del río Lontué, frente al Rol 637-57 de Molina; se complementa con barrera pata de cabra que desvía parte del cauce hacia la toma.

El acceso se realiza por el camino a Buena Paz.

SECCION DE CONTROL El canal cuenta con 13 marcos partidores que se encuentran distribuidos a lo largo del canal.

OBSERVACIONES El canal cuenta con 198 usuarios, los cuales están legalmente organizados como Asociación Canal Ramírez y Rinconada, inscrito a fj. 1 # 1 de 1938 en el Conservador de Bienes Raíces de Molina.

Las acciones en el río que le corresponden al canal son 4,36.

Actualmente el canal no cuenta con una directiva, ya que se está eligiendo nueva directiva; como aguateros del canal están los señores: Juan Bravo Víctor Díaz, Ramón Ramírez, Armando López.

El canal se representa en las láminas 8, 14, 15, 20 y 21.

CUADRO RESUMEN

CUENCA RIO MATAQUITO
 SUB-CUENCA RIO LONTUE
 SUB-SUB-CUENCA _____

FUENTE RIO LONTUE
 CANAL RAMIREZ Y RINCONADA

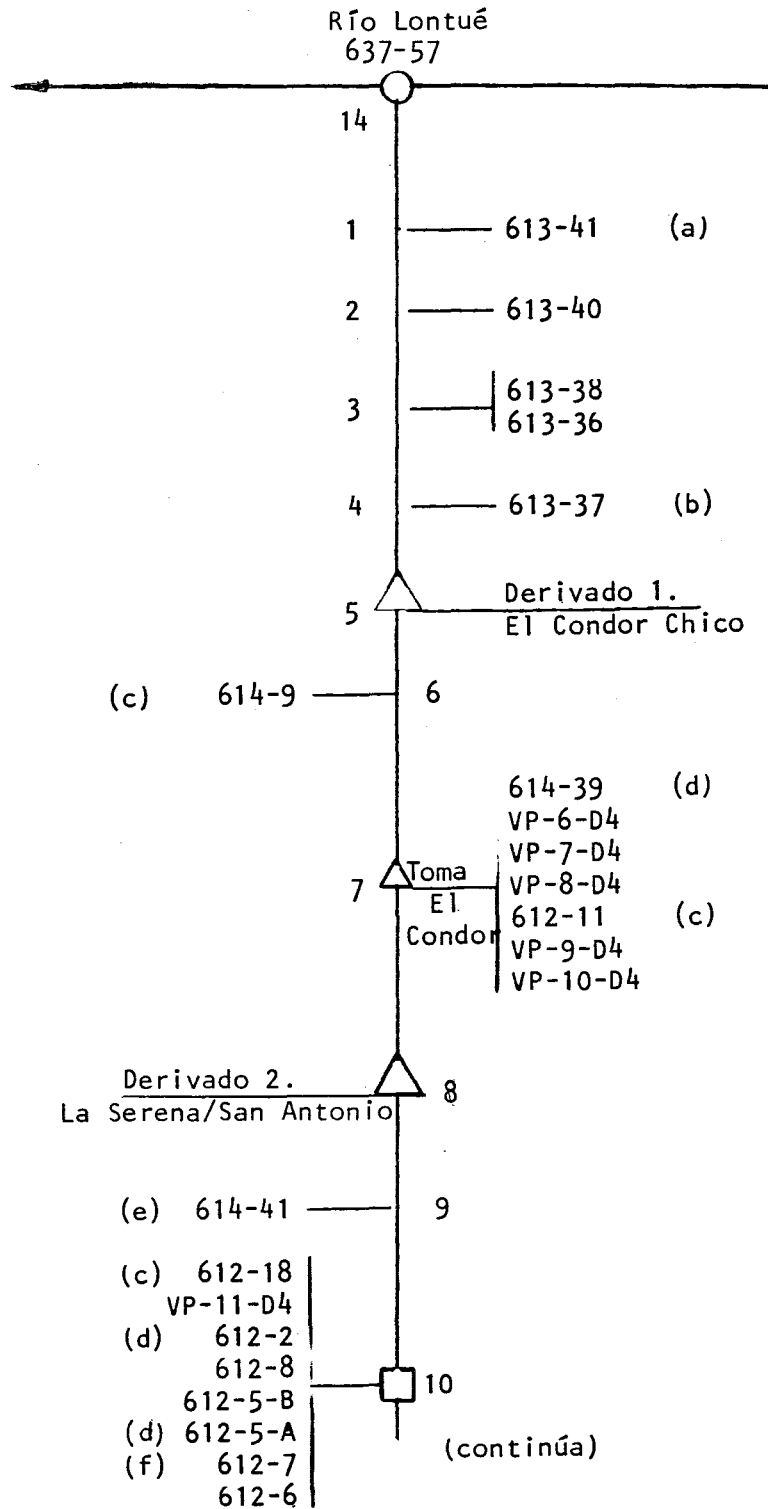
AFLUENTE DE RIO MATAQUITO

CANAL MATRIZ	DERIVADO	SUB-DERIVADO	SUB-SUB DERIVADO	NUMERO DE REGANTES	NUMERO DE ENCUESTA	DOTACION m ³ /Há/año	SUPERFICIE (Há)	LONGITUD DEL CANAL km	Nº DE OBRAS DE ARTE	Nº DE OBRAS REGULACION
Ramírez y Rinconada	1. Cóndor Chico			138	74	16.500	487,408	24,0	44	-
	2. La Serena y San Antonio			13	12	16.500	239,93	3,20	11	-
				34	22	16.500	217,47	2,90	15	-
	3. San Felipe			13	13	16.500	176,76	5,00	15	-
Totales				198	121	16,500	1.121,568	35,10	85	-

RIO LONTUE
CANAL RAMIREZ Y RINCONADA

Total Acciones:
Total Hás.Reg.: 1.121,568
Total Regantes: 198

Acciones:
Hás.Reg.: 487,408
Regantes: 138

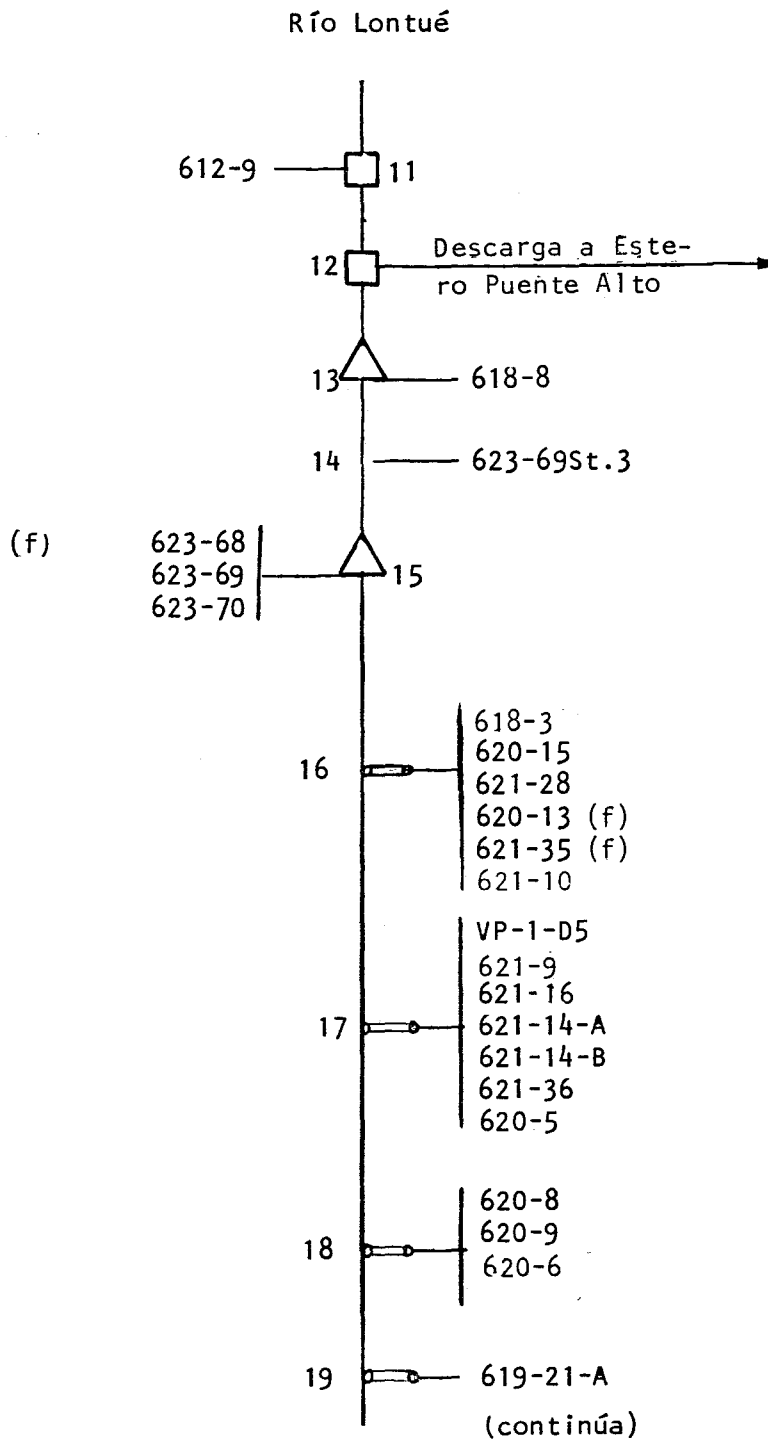


- (a) Riega por Canal Cáceres
- (b) Riega por Canal Pelarco Buena Unión Der.1. Buena Unión
- (c) Riega por Canal Ramírez Der.1. El Cóndor Chico
- (d) Riega por Canal Ramírez Der.2. La Serena/San Antonio
- (e) Riega por Canal Yáñez.

COMUNA : MOLINA
Planos: 8, 14, 15; 20 y 21.

RÍO LONTUE
CANAL RAMIREZ Y RINCONADA

(continuación)

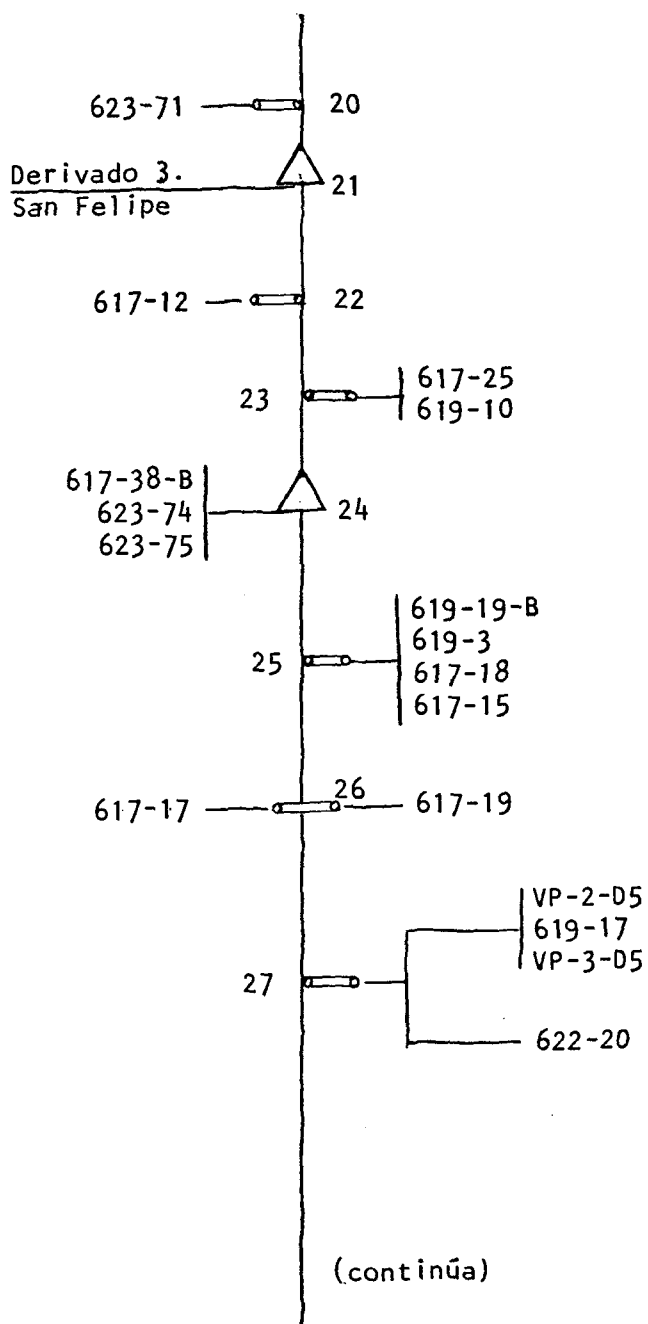


(f) Riega por Canal El Cerrillo, Der.3. Pretiles Bajos.

COMUNA : MOLINA

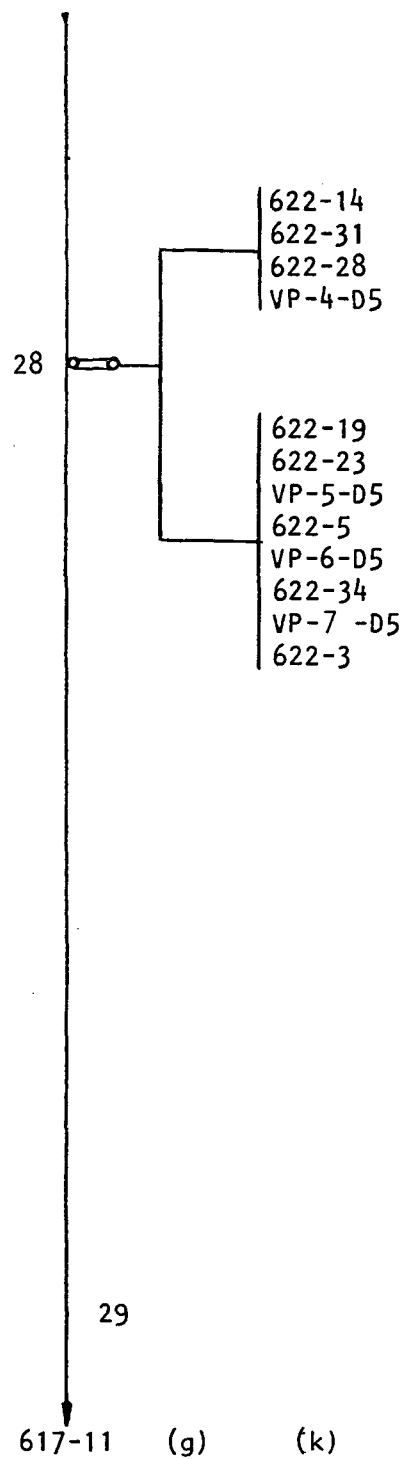
RIO LONTUE
CANAL RAMIREZ Y RINCONADA

(continuación)



RIO LONTUE
CANAL RAMIREZ Y RINCONADA

(continuación)



(g) Riega por Der. 3. San Felipe, Canal Ramírez y Rinconada

(k) Riega por Estero Rinconada, afluente del Río Claro del Maule

COMUNA: MOLINA

CUENCA: RIO MATAQUITO
 SUB CUENCA: RIO LONTUE
 SUB SUB CUENCA:

FUENTE: RIO LONTUE
 CANAL MATRIZ: RAMIREZ Y RINCONADA
 CANAL DERIVADO:
 CANAL SUB DERIVADO:

1/7

ENCUESTA N°	COMUNA ROL SII	NOMBRE DEL PROPIETARIO NOMBRE DEL PREDIO	ACCIONES	U S O	SUP.(Hd) VOL.	Lugar inscripcion Fs. N° Año
391	Molina 613-41	Soc. Agrícola y Ganadera La Unión El Libertador Parcela 33 / Ltda.(a)	s/inf	R	6,00 16.500	s/inf
392	Molina 613-40	Soc. Agrícola y Ganad.La Unión Ltda El Libertador Parcela 31	"	R	16,00 16.500	"
393	Molina 613-38	Baeza Valenzuela, Enrique Iván Buena Unión Parcela 29	"	R	14,17 16.500	"
394	Molina 613-36	Illanes Neira, Floridor Buena Unión Parcela 27	"	R	19,00 16.500	"
395	Molina 613-37	Rodríguez Cruchaga, Andrés Gerardo El Libertador Parcela 28 (b)	"	R	1,00 16.500	"
396	Molina 614- 9	Agrícola Viña El Cóndor Ltda (c) Potrero Vergara	"	R	10,00 16.500	"
397	Molina 614-39	Arce Ruiz, Salvador (d) El Cóndor Parcela 15	"	R	10,00 16.500	"
398	Molina VP-6-D4 614-51-ASt9 614-51BSt10 614-54-RC5	Varios Propietarios Según Nómina Velásquez Velásquez, Oscar del Carmen Peñaloza Peñaloza ,Lorenzo Cabello Jiménez, Amador Custodio	"	R	16.500 0,05 0,10 0,03	"
399	Molina VP-7-D4 614-50ASt31 614-50BSt30	Varios Propietarios Según Nómina Correa Romero, Moisés Salazar Figueroa, Carlos Alberto	"	R	16.500 0,10 0,10	"
400	Molina VP-8-D4 614-49ASt26 614-49BSt27 614-49CSt28	Varios Propietarios Según Nómina Hernández Gutiérrez, Juan Bautista Aravena Aguilera , Medín Enrique Valenzuela Vásquez, Domingo Antonio	"	R	16.500 0,03 0,10 0,10	"
401	Molina 612-11	Cuadra Rojas, José Gonzalo (c) El Cóndor Parcela 25	"	R	8,00 16.500	"
402	Molina VP-9-D4 614-38St32 614-41St33 614-42St34 612-24St35 612-11St36	Varios Propietarios Según Nómina Bravo Jorquera, Juan Enrique González Valdivia, Aliro del Carmen Morales Santana, Juan Bautista Morales Parra, Ernesto del Carmen Saavedra Torres, Luis Gabriel	"	R	16.500 0,30 0,30 0,30 0,10 0,10	"
(a)	Riega por Canal Cáceres					
(b)	Riega por Canal Pelarco Buena Unión Der.1.Buena Unión					
(c)	Riega por Canal Ramírez y Rinconada Der. 1 El Cóndor Chico					
(d)	Riega por Canal Ramírez y Rinconada Der. 2 La Serena/San Antonio					

CUENCA: RIO MATAQUITO
 SUB CUENCA: RIO LONTUE
 SUB SUB CUENCA:

FUENTE: RIO LONTUE
 CANAL MATRIZ: RAMIREZ Y RINCONADA
 CANAL DERIVADO:
 CANAL SUB DERIVADO:

2/7

ENCUESTA N°	COMUNA ROL SII	NOMBRE DEL PROPIETARIO NOMBRE DEL PREDIO	ACCIONES	U S O	SUP.(Hd) VOL.	Lugar inscripcion Fs. N° Año
403	Molina VP-10-D4 612-23-EST37 612-23-DSt38 612-23-CSt39 612-23-AST40 612-23-BSt41 612-13-St 42 612-10-St 43 612-22-St 44	Varios Propietarios Según Nómina Aguillones Torres, Javier Muñoz Muñoz, José Alfonso Munita Falcón, Jaime Augusto Contreras Contreras, Manuel Jesús Astudillo Ascencio, José Abrahám Silva Vilches, Guillermo Cruz Contreras, Segundo Felidor Mendoza González, Miguel Segundo	s/inf	R	16.500 0,20 0,10 0,10 0,05 0,18 0,20 0,20 0,15	s/inf
404	Molina 614-41	Núñez Silva, Carlos Enrique (e) El Cóndor Parcela 8	"	R	3,00 16.500	"
405	Molina 612-18	Agrícola Viña El Cóndor Ltda. (c) Viña El Cóndor	"	R	18,00 16.500	"
406	Molina VP-11-D4 614-37-St-63 612-20-CSt64 612-20-AST65 612-20-BSt66 612-19-AST68 612-5 St 67 612-19-BSt69	Varios Propietarios Según Nómina Sazo Muñoz, María Aída Poblete Poblete, Manuel Antonio Llantén Sepúlveda, Félix Antonio Morales Verdugo, Manuel Jesús Rojas Orellana, Juana Guillermina Crisóstomo Riquelme, Melanio Cruzat Cruzat, Luis Alberto	"	R	16.500 0,05 0,01 0,05 0,05 0,10 0,10 0,10	"
407	Molina 612-2	Pacheco Poblete, Abelardo Segundo(d) El Cóndor Parcela 17	"	R	9,00 16.500	"
408	Molina 612-8	Medel Jofré, Víctor Heraldo El Cóndor Parcela 21	"	R	20,00 16.500	"
409	Molina 612-5-B	Crisóstomo Riquelme, Melanio El Cóndor Parcela 18	"	R	3,40 16.500	"
410	Molina 612-5-A	Alvarez Toledo, Rosa Amelia (d) El Cóndor Parcela 18	"	R	11,00 16.500	"
411	Molina 612-7	Oyarce Dote, Rosa Amelo (f) El Cóndor Parcela 20	"	R	28,90 16.500	"
(c)	Riega por Canal Ramírez y Rinconada Der. 1. El Cóndor Chico					
(d)	Riega por Canal Ramírez y Rinconada Der. 2. La Serena/San Antonio					
(e)	Riega por canal Yáñez.					
(f)	Riega por Canal El Cerrillo					

CUENCA: RIO MATAQUITO

FUENTE: RIO LONTUE

3/7

SUB CUENCA: RIO LONTUE

CANAL MATRIZ: RAMÍREZ Y RINCONADA

SUB SUB CUENCA:

CANAL DERIVADO:

CANAL SUB DERIVADO:

ENCUESTA Nº	COMUNA ROL SII	NOMBRE DEL PROPIETARIO NOMBRE DEL PREDIO	ACCIONES	U S O	SUP.(Hd) VOL.	Lugar inscripcion Fs. Nº Año
412	Molina 612-6	Lanau Franco, Manuel El Cóndor Parcela 19	s/inf.	R	21,70 16.500	s/inf.
413	Molina 612-9	Soc. Agrícola Huinganes Ltda. El Cóndor Parcela 22	"	R	21,90 16.500	"
414	Molina 618-8	Díaz Valderrama, Carlos Eliséo El Peral	"	R	7,00 16.500	"
415	Molina 623-69 St.3	López Fernández, Sergio del Carmen San Camilo Sitio 3	"	R	0,10 16.500	"
416	Molina 623-68	Carpanetti Lanyon, Gino Ricardo (f) San Camilo Parcela 5	"	R	7,00 16.500	"
417	Molina 623-69	Barrios Avilés, Andrea del Rosario San Camilo Parcela 6	"	R	15,50 16.500	"
418	Molina 623-70	Ramírez Almuna, Germán Francisco y Quiroz Manríquez, Juan Nicanor San Camilo Parcela 7	"	R	16,85 16.500	"
419	Molina 618-3	Domínguez Garrido, Teodoro Santa Máxima	"	R	0,10 16.500	"
420	Molina 620-15	Jara Quiñones, Segundo de las Merce San Antonio /des	"	R	13,20 16.500	"
421	Molina 621-28	Castro Morales, Moisés de las Rosas Itahue	"	R	0,50 16.500	"
422	Molina 620-13	Ponce Ramos, Juan Ramón (f) Santa Margarita	"	R	1,25 16.500	"
423	Molina 621-35	Matamala Contreras, Ramón (f) Los Perales	"	R	1,50 16.500	"
424	Molina 621-10	Iturriaga Gutiérrez, Lidia de las No me Olvides /Mercedes	"	R	0,10 16.500	"
(f)	Riega por Canal	El Cerrillo, Der. 3. Pretiles Bajos				

CUENCA: RIO MATAQUITO
 SUB CUENCA: RIO LONTUE
 SUB SUB CUENCA:

FUENTE: RIO LONTUE
 CANAL MATRIZ: RAMIREZ Y RINCONADA
 CANAL DERIVADO:
 CANAL SUB DERIVADO:

4/7

ENCUESTA N°	COMUNA ROL SII	NOMBRE DEL PROPIETARIO NOMBRE DEL PREDIO	ACCIONES	U S O	SUP.(Hd) VOL.	Lugar inscripcion Fs. N° Año
425	Molina VP-1-D5 618-13 618-16 618-19	Varios Propietarios Según Nómina Caviedes Chávez, Máximo Arsenio Ramírez Avilés, Benigno Alfonso Inostroza Quinteros, Juan José	s/inf.	R	16.500 0,20 0,45 0,25	s/inf.
427	Molina 621-9	Cifuentes Gutiérrez, Juan Segundo El Carmen	"	R	1,00 16.500	"
428	Molina 621-14-A	Iturriaga Gutiérrez, Pedro Santa Teresa	"	R	1,00 16.500	"
429	Molina 621-14-B	Osses Alvarez, Paulino del Carmen Santa Teresa	"	R	4,00 16.500	"
430	Molina 621-36	Osses Alvarez, Paulino del Carmen Santa Teresa	"	R	1,00 16.500	"
431	Molina 620-5	Iturriaga Gutiérrez, Lidia de las Itahue /Mercedes	"	R	0,125 16.500	"
432	Molina 620-8	Sandoval Urbina, Sergio San Pedro	"	R	0,25 16.500	"
433	Molina 620-9	Rojas Venegas, Jorge de las Mercedes San Luis	"	R	0,70 16.500	"
434	Molina 621-16	Núñez Sepúlveda, Luis Alfonso El Espino	"	R	0,70 16.500	"
435	Molina 620-6	Villaseca Quinteros, Luis Antonio Santa Isabel	"	R	0,20 16.500	"
436	Molina 619-21-A	Suc. Juan Abraham, Moya Cabello El Bolido	"	R	8,00 16.500	"
437	Molina 623-71	Vergara Valenzuela, Sergio Rafael San Camilo Parecla 8	"	R	20,40 16.500	"
438	Molina 617-12	Barrios Avilés, Andrea del Rosario San Antonio	"	R	2,00 16.500	"
439	Molina 617-25	Suc. Blas, Moya Nilo Camino Longitudinal	"	R	0,05 16.500	"
440	Molina 619-10	Bravo Bravo, José de las Rosas Las Toscas	"	R	0,50 16.500	"

CUENCA: RIO MATAQUITO
 SUB CUENCA: RIO LONTUE
 SUB SUB CUENCA:

FUENTE: RIO LONTUE
 CANAL MATRIZ: RAMIREZ Y RINCONADA
 CANAL DERIVADO:
 CANAL SUB DERIVADO:

5/7

ENCUESTA N°	COMUNA ROL SII	NOMBRE DEL PROPIETARIO NOMBRE DEL PREDIO	ACCIONES	U S O	SUP.(Hd) VOL.	Lugar inscripcion Fs. N° Año
441	Molina 617-38-B	Leyton de la Fuente, Ramón Retazo Reserva Rinconada	s/inf	R	1,00 16.500	s/inf
442	Molina 623-74	Villaseca González, Armando Segundo San Camilo Parcela 11	"	R	10,00 16.500	"
443	Molina 623-75	Oyarce Gutiérrez, Valeriano del San Camilo Parcela 12 /Carmen	"	R	14,00 16.500	"
444	Molina 619-19-B	Valdivia Mura, Francisco Itahue	"	R	0,40 16.500	"
445	Molina 619-3	Díaz Valderrama, Carlos Eliséo San Fermín	"	R	1,25 16.500	"
446	Molina 617-18	Fisco Escuela Rural N°279 Itahue	"		0,05 16.500	"
447	Molina 617-15	Díaz Valderrama, Carlos Eliséo San Carlos	"	R	6,00 16.500	"
448	Molina 617-17	Endesa Sub-Estación Itahue	"	R	20,00 16.500	"
449	Molina 617-19	Fisco Retén de Carabineros Itahue	"	R	0,10 16.500	"
450	Molina VP-2-D5	Varios Propietarios Según Nómima	"	R	16.500	"
	E.T.	Meléndez Meléndez, Hugo Fernando			0,01	
	E.T.	León, Carmen			0,01	
	619-12	Corvalán Quintero, Laura Rosa			0,03	
	619-16	Suc. Javier, Norambuena Rojas			0,02	
	619-20	Barrientos Barrientos, María Teresa			0,10	
	619-30	Moya Castillo, Daniel Segundo			0,005	
	619-11	Suc. Albina de las M. Guajardo Gajardo			0,10	
	619-13-A	Endesa Sub-Estación Itahue			0,20	
	619-13-B	González Calquín, Héctor Agustín			0,10	
	619-25	Bravo, Darío			0,15	
	619-29	Figueroa Ramírez, María Alicia			0,15	
	619-31	González Puebla, Mario Jorge			0,05	
	E.T.	Flores Flores, Sergio Aliro			0,01	
	E.T.	Huerta Mondaca, Dorila del Carmen			0,005	
	E.T.	Adasme Huerta, Silvia de las Mercedes			0,005	
451	Molina 619-17	Guajardo Guerrero, Germán Santa Filomena	"	R	0,50 16.500	"

CUENCA: RIO MATAQUITO

FUENTE: RIO LONTUE

6/7

SUB CUENCA: RIO LONTUE

CANAL MATRIZ: RAMIREZ Y RINCONADA

SUB SUB CUENCA:

CANAL DERIVADO:

CANAL SUB DERIVADO:

ENCUESTA N°	COMUNA ROL SII	NOMBRE DEL PROPIETARIO NOMBRE DEL PREDIO	ACCIONES	U S O	SUP.(Hd) VOL.	Lugar inscripcion Fs. N° Año
452	Molina VP-3-D5 619-27 619-17	Varios Propietarios Según Nómima Correa Correa, Diógenes del Carmen Huerta Huerta, Juan de Dios	S/inf	R	16.500 0,03 0,40	s/inf
453	Molina 622-20	Thomann Silva, Ilse Iris El Carmen	"	R	1,00 16.500	"
454	Molina 622-14	Población " La Purísima " s/n	"	R	0,30 16.500	"
455	Molina 622-31	Valdivia Jara, Amalia de las Mercedes y Jara Baeza, Elena El Murro	"	R	0,05 16.500	"
456	Molina 622-28	Pino Farías, Samuel Antonio El Olvido	"	R	0,02 16,500	"
457	Molina VP-4-D5 622-22 622-41 622-38 622-39 622-40 622-32	Varios Propietarios Según Nómima Suc. José Evaristo, Puebla Baeza González Puebla. Luis Armando Puebla Baeza, María Isabel González Puebla, Héctor Enrique Suc. Oscar Luis, González Acevedo Valdivia Jara, Amalia de las Mercedes y Jara Baeza, Elena	"	R	16.500 0,002 0,002 0,004 0,004 0,002 0,15	"
	E.T. E.T. 622-13 622-35 622-21	Torres, Máximo Segundo Farías Iturriaga, Sara Inés Gutiérrez Carquín, Juan Manuel Espina Espina, Jorge Oyarzún Verdugo, Luis Guillermo			0,10 0,10 0,15 0,10 0,50	
458	Molina 622-19	Rojas De Monti, Elena Santa Elena	"	R	0,20 16.500	"
459	Molina 622-23	Puebla Verdugo, Luis Alberto San Pedro	"	R	0,10 16.500	"
460	Molina VP-5-D5 622-15 622-18 622-44	Varios Propietarios Según Nómima Gutiérrez Gallardo, Ramón Antonio Marfull Varas, María Jesús Suc. Teresa Noemí y Lidia, Catalán Marfull	"	R	16.500 0,002 0,05 0,10	"
461	Molina 622-5	Aguilera Muñoz, Juan Esteban San Juan	"	R	0,25 16.500	"

CUENCA: RIO MATAQUITO

FUENTE: RIO LONTUE

7/7

SUB CUENCA: RIO LONTUE

CANAL MATRIZ: RAMIREZ Y RINCONADA

SUB SUB CUENCA:

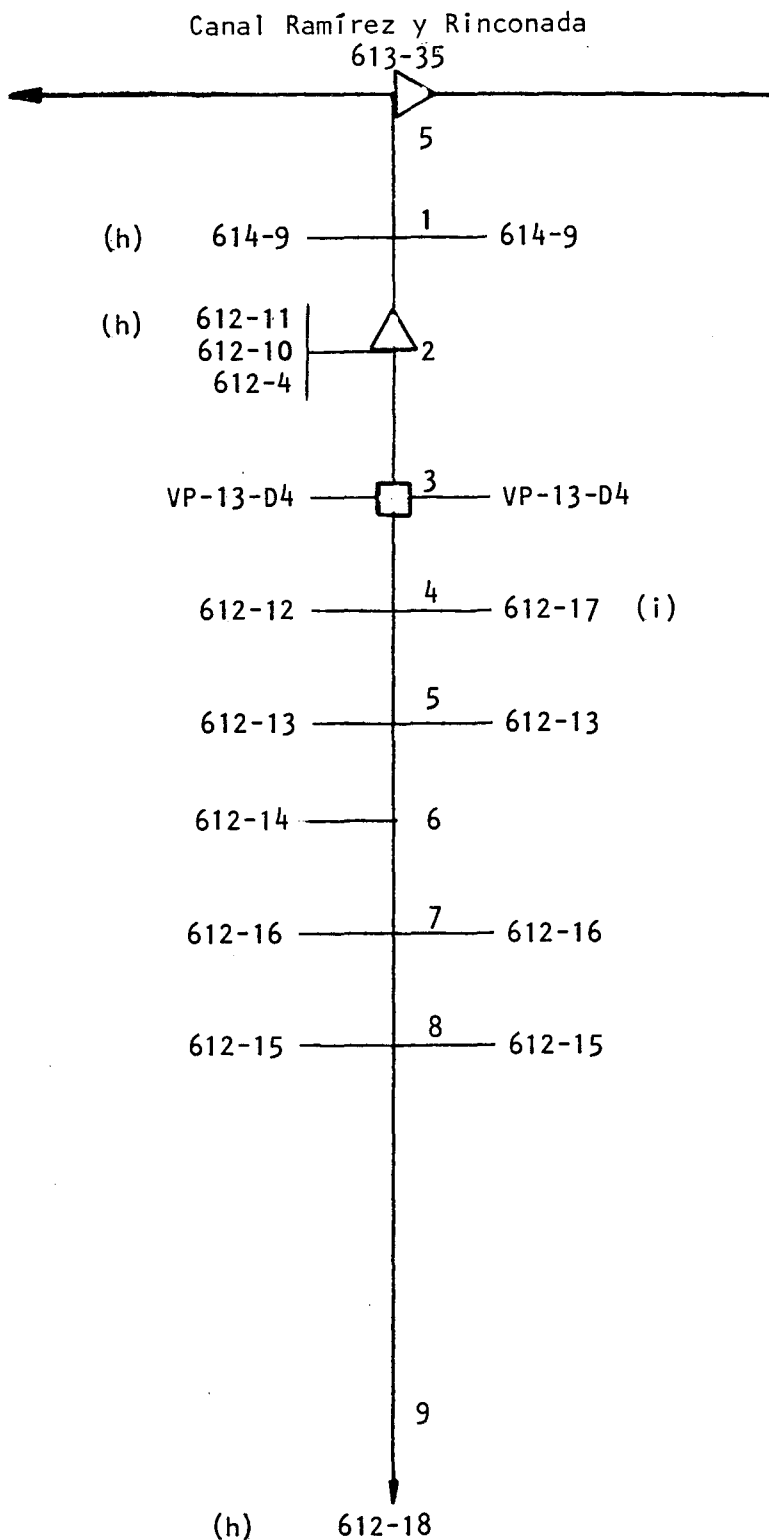
CANAL DERIVADO:

CANAL SUB DERIVADO:

ENCUESTA N°	COMUNA ROL SII	NOMBRE DEL PROPIETARIO NOMBRE DEL PREDIO	ACCIONES	U S O	SUP.(Há) VOL.	Lugar inscripcion Fs. N° Año
462	Molina VP-6-05	Varios Propietarios Según Nómina	s/inf	R	16.500	s/inf
	622-39	Moya Contreras, Luis Ernesto			0,03	
	619- 9	Inostroza Velasco, José			0,02	
	E.T.	Núñez , Mario			0,02	
	E.T.	Ortega Farías, Celso Hugo			0,05	
	622- 2	Silva Gajardo, Felicia de las Mercedes			0,004	
	622-27	Suc.Manuel Francisco, Salinas Orellana			0,004	
	622-16	Reyes Figueroa, Carlos Alberto			0,10	
	622-24	Puebla Verdugo, José			0,05	
	621-22	Quezada Acevedo, José Bernardo			0,03	
	E.T.	Garrido Valdés , Eliazar			0,03	
	622- 9	Arenas Garrido, Domingo del Tránsito			0,04	
	619-23	Guajardo Barrios, Eduardo del Carmer			0,004	
463	Molina 622-34	Díaz Cornejo, Gilberto de Jesús Hijuela 3.	"	R	0,05 16.500	"
464	Molina VP-7-05	Varios Propietarios Según Nómina	"	R	16.500	"
	622-39	Moya Contreras, Luis Ernesto			0,01	
	619- 9	Inostroza Velasco, José			0,01	
465	Molina 622- 3	Suc. José Miguel, Guajardo Osses San Martín	"	R	0,75 16.500	"
466	Molina 617-11	Soc.Agrícola Santa Rosa de Lontué Santa Teresa (g) (k)	/20,0	R	100,00 16.500	CBR Molina Fs101v101 1981
(g)	Riega por	Der. 3 San Felipe, Canal Ramírez y Rinconada				
(k)	Riega por	Estero Rinconada, afluente del Río Claro del Maule				

RIO LONTUE
 CANAL RAMÍREZ Y RINCONADA
 DERIVADO 1. EL CONDOR CHICO

Acciones:
 Hás.Reg.: 239,93
 Regantes: 13



(h) Riega por Canal Ramírez y Rinconada, Matriz
 (i) Riega por Canal Del Bajo

COMUNA : MOLINA
 Plano: 14

CUENCA: RIO MATAQUITO
 SUB CUENCA: RIO LONTUE
 SUB SUB CUENCA:

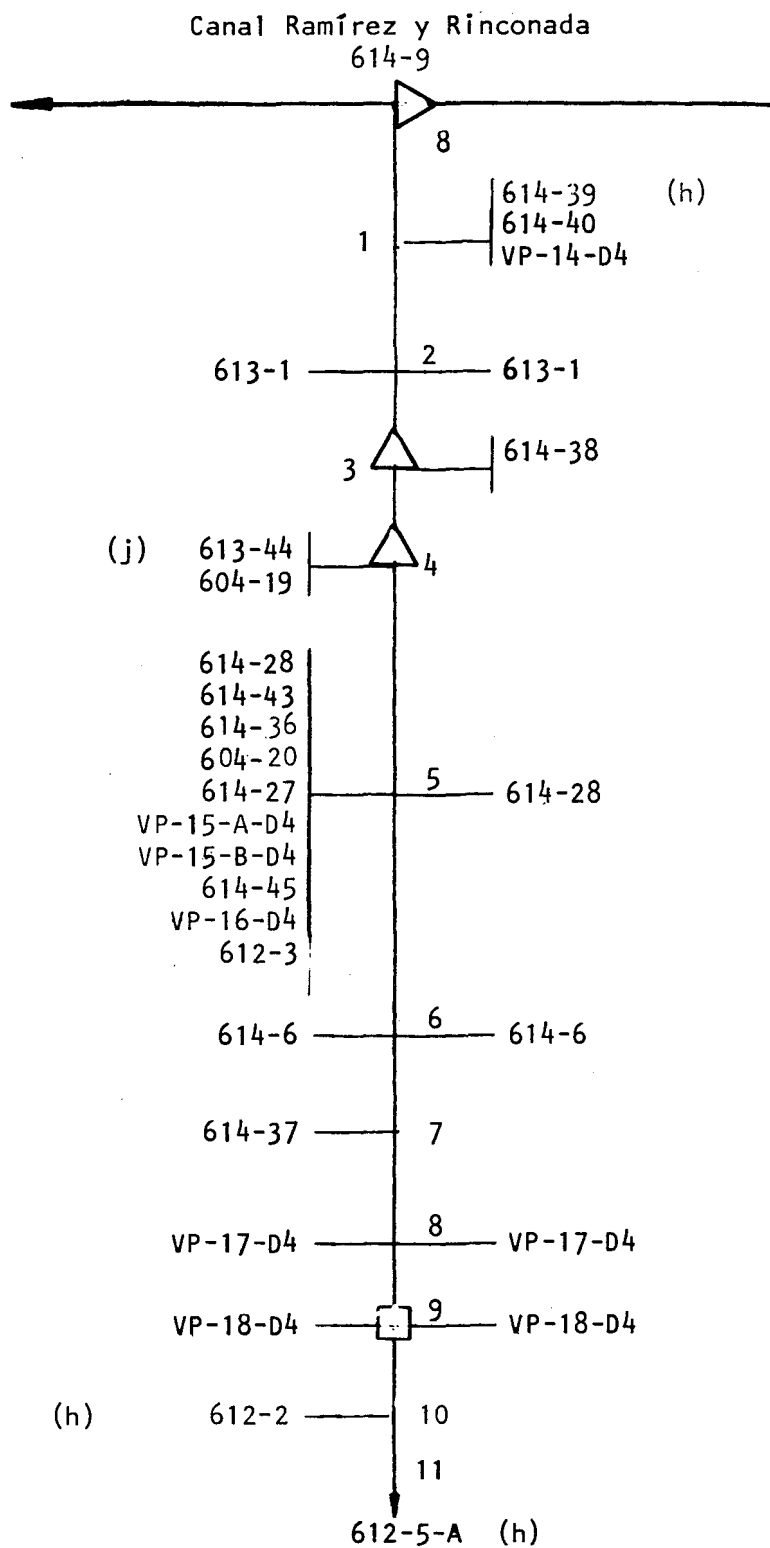
FUENTE: RIO LONTUE
 CANAL MATRIZ: RAMIREZ Y RINCONADA
 CANAL DERIVADO: 1. EL CONDOR CHICO
 CANAL SUB DERIVADO:

1/1

ENCUESTA N°	COMUNA ROL SII	NOMBRE DEL PROPIETARIO NOMBRE DEL PREDIO	ACCIONES	U S O	SUP.(Hd) VOL.	Lugar inscripcion Fs. N° Año
396	Molina 614-9	Agrícola Viña El Cóndor Ltda (h) Potrero Vergara	s/inf	R	40,80 16.500	s/inf
401	Molina 612-11	Cuadra Rojas, José Gonzalo (h) El Cóndor Parcela 25	"	R	11,30 16.500	"
467	Molina 612-10	Cruz Contreras, Segundo Felidor El Cóndor Parcela 24	"	R	20,10 16.500	"
468	Molina 612-4	Escala Jiménez, Luis Alberto El Cóndor Parcela 23	"	R	19,50 16.500	"
469	Molina VP-13-D4 612-17-St53 612-12-St52	Varios Propietarios Según Nómima Enero Torres, Mario Gaspar Gutiérrez Ramírez, Aurora del Carmen	"	R	16.500 0,20 0,20	"
470	Molina 612-12	Gutiérrez Ramírez, Aurora del Carmen El Cóndor Parcela 26	"	R	15,80 16.500	"
471	Molina 612-17	Enero Torres, Mario Gaspar (i) El Cóndor Parcela 31	"	R	10,00 16.500	"
472	Molina 612-13	Silva Vilches, Guillermo El Cóndor Parcela 27	"	R	14,70 16.500	"
473	Molina 612-14	Inostroza Sepúlveda, Luis Abelardo El Cóndor Parcela 28	"	R	13,80 16.500	"
474	Molina 612-16	Salas Salas, Luis Matías El Cóndor Parcela 30	"	R	13,30 16.500	"
475	Molina 612-15	Soc. Agrícola Viña El Cóndor Ltda El Cóndor Parcela 29	"	R	11,90 16.500	"
405	Molina 612-18	Agrícola Viña El Cóndor Ltda. (h) Viña El Cóndor	"	R	68,33 16.500	"
(h)	Riega por Canal Ramírez Y Rinconada, Matriz					
(i)	Riega por Canal del Bajo.					

RIO LONTUE
CANAL RAMIREZ Y RINCONADA
DERIVADO 2. LA SERENA - SAN ANTONIO

Acciones:
Hás.Reg.: 216,57
Regantes: 34



(h) Riega por Canal Ramírez y Rinconada, Matriz
(j) Riega por Canal Cacerino

COMUNA : MOLINA
Plano: 15

CUENCA: RIO MATAQUITO

FUENTE: RIO LONTUE

SUB CUENCA: RIO LONTUE

CANAL MATRIZ: RAMIREZ Y RINCÓNADA 1/2

CANAL DERIVADO: 2. LA SERENA/SAN ANTONIO

SUB SUB CUENCA:

CANAL SUB DERIVADO:

ENCUESTA Nº	COMUNA ROL SII	NOMBRE DEL PROPIETARIO NOMBRE DEL PREDIO	ACCIONES	U S O	SUP.(Hd) VOL.	Lugar inscripción Fs. Nº Año
397	Molina 614-39	Arce Ruiz, Salvador (h) El Cóndor Parcela 15	s/inf.	R	10,00 16.000	s/inf.
476	Molina 614-40	Grez Díaz, Mario Hernán El Cóndor Parcela 16	"	R	18,00 16.500	"
477	Molina VP-14-D4 612-20-ASt.62 614-6-St.61 613-43St.60 612-7St.59	Varios Propietarios Según Nómima Muñoz Sandoval, Jaime Adrián Morales Guajardo, Angel Custodio Vásquez Barrera, Luis Alfonso Oyarce Dote, Rosa Amelo	"	R	16.500 0,20 0,20 0,30 0,20	"
478	Molina 613-1	Calderón Pino, José Tomás El Cóndor Parcela 7	"	R	15,90 16.500	"
479	Molina 614-38	Bravo Jorquera, Juan Enrique El Cóndor Parcela 4	"	R	12,80 16.500	"
480	Molina 613-44	Barrios Ahumada, Luis Armando (j) Parcela 5 La Serena	"	R	3,00 16.500	"
481	Molina 604-19	Silva Zárate, Elsa y otros Viña San Juan	"	R	28,80 16.500	"
482	Molina 614-28	Fernández Barriga, José Humberto El Cóndor Parcela 6	"	R	16,60 16.500	"
483	Molina 614-43	Navarro Fernández, Mario Jaime El Cóndor Parcela 10	"	R	18,95 16.500	"
484	Molina 614-36	López Aguilera, Luis Armando El Cóndor Parcela 11 y Sitio 15	"	R	16,70 16.500	"
485-A	Molina 604-20	Cavieres Contreras, José Rubén Santo Dolores	"	R	4,70 16.500	"
485-B	Molina VP-15-A-D4 612-2St.17 E.T.St.16	Varios Propietarios Según Nómima Pacheco Poblete, Abelardo Segundo González González, José Gilberto	"	R	16.500 0,01 0,01	"
486	Molina 612-3	Silva Zárate, Héctor Onofre y otros Viña Santa Elsa	"	R	16,20 16.500	"
487	Molina 614-27	Reserva Cora 1. El Cóndor Jardín La Picardía	"	R	0,10 16.500	"
(h) (j)	Riega por Riega por	Canal Ramírez y Rinconada, Matriz Canal Cacerino				

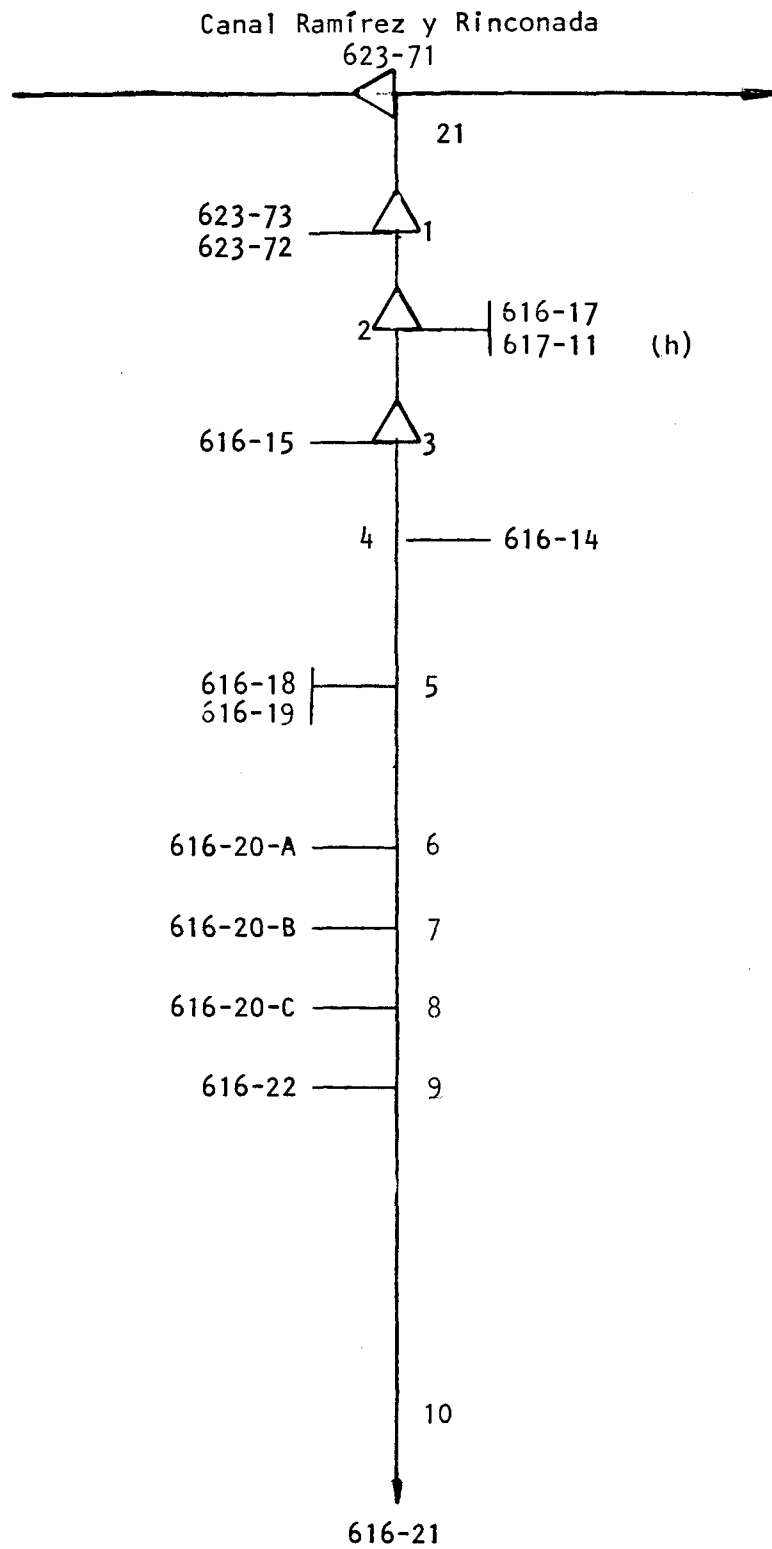
CUENCA: RIO MATAQUITO
 SUB CUENCA: RIO LONTUE
 SUB SUB CUENCA:

FUENTE: RIO LONTUE 2/2
 CANAL MATRIZ: RAMIREZ Y RINCONADA
 CANAL DERIVADO: 2. LA SERENA/SAN ANTONIO
 CANAL SUB DERIVADO:

ENCUESTA N°	COMUNA ROL SII	NOMBRE DEL PROPIETARIO NOMBRE DEL PREDIO	ACCIONES	U S O	SUP.(Hd) VOL.	Lugar inscripcion Fs. N° Año
488	Molina VP-15-B-D4 614-46-A-St19 614-46-B-St18	Varios Propietarios Según Nómina Marambio Espinoza, Luis Haroldo Ruiz Retamales, Luis Armando	s/inf.	R	16.500 0,20 0,20	s/inf.
489	Molina 614-45	Bien Común 4 Cancha de Fútbol El Cóndor	"	R	0,50 16.500	"
490	Molina VP-16-D4 614-44-A St20 614-44-B St21	Varios Propietarios Según Nómina Pacheco González, Luis Armando Gaete Bustamante, Luis Alberto	"	R	16.500 0,05 0,05	"
491	Molina 614-6	Sociedad Agrícola Los Cerezos Ltda. El Cóndor Parcela 13	"	R	19,10 16.500	"
492	Molina 614-37	Sazo Muñoz, María Aída El Cóndor Parcela 12	0,396	R	16,35 16.500	CBR. Molina Fs49 N°50 1981
493	Molina VP-17-D4 614-55-A St22 614-55-B St23	Varios Propietarios Según Nómina Muñoz Ramírez, Ernesto Segundo Escuela N°29 San Rafael	s/inf.	R	16.500 0,05 0,10	s/inf.
494	Molina VP-18-D4 612-30-RC-3 612-9-St.58 612-21-St.57 612-21A-St.56 612-21B-St.55 614-43-St.54	Varios Propietarios Según Nómina Síndico de Quiebras Lizana González, -Luis Rafael Marambio Díaz, Ramiro Antonio Núñez Lizana, Guillermo Antonio Herrera Avila, Aladino Antonio Navarro Fernández, Mario Jaime	"	R	16.500 0,10 0,05 0,10 0,20 0,15	"
407	Molina 612-2	Pacheco Poblete, Abelardo Segundo(h) El Cóndor Parcela 17	"	R	9,00 16.500	"
410	Molina 612-5-A	Alvarez Toledo, Rosa Amelia (h) El Cóndor Parcela 18	"	R	7,70 16.500	"
(h)	Riega por	Canal Ramírez y Rinconada, Matriz.				

RIO LONTUE
CANAL RAMIREZ Y RINCONADA
DERIVADO 3. SAN FELIPE

Acciones:
Hás.Reg.: 176,76
Regantes: 13



(h) Riega por Canal Ramírez y Rinconada

COMUNA : MOLINA
Plano: 21

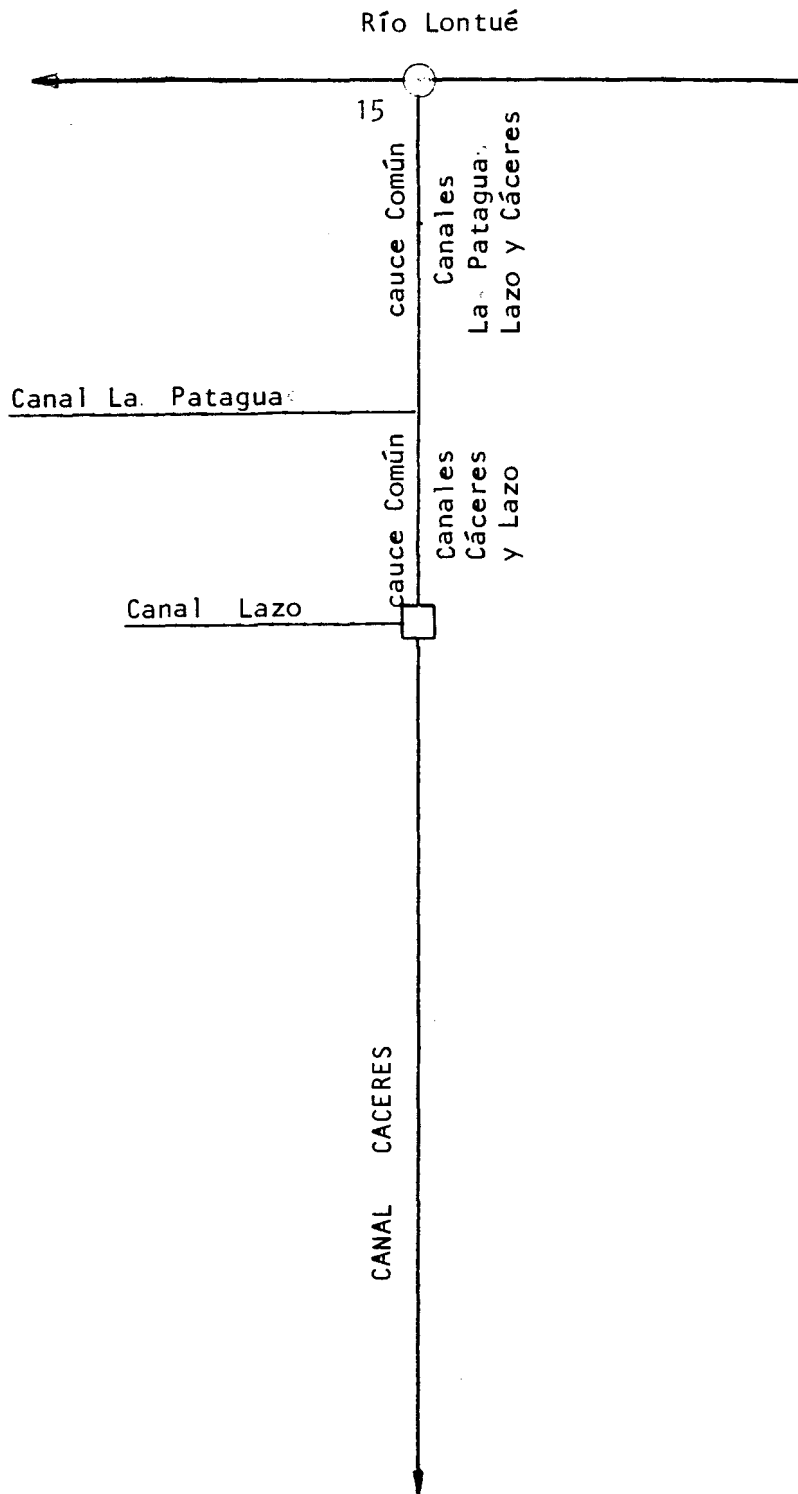
CUENCA: RIO MATAQUITO
 SUB CUENCA: RIO LONTUE
 SUB SUB CUENCA:

FUENTE: RIO LONTUE
 CANAL MATRIZ: RAMIREZ Y RINCONADA
 CANAL DERIVADO: 3. SAN FELIPE
 CANAL SUB DERIVADO:

1/1

ENCUESTA N°	COMUNA ROL SII	NOMBRE DEL PROPIETARIO NOMBRE DEL PREDIO	ACCIONES	U S O	SUP.(Hd) VOL.	Lugar inscripcion Fs. N° Año
514	Molina 623-73	Quinteros González, Pedro José San Camilo Parcela 10	s/inf.	R	17,38 16.500	s/inf.
515	Molina 623-72	Zamora Ramírez, Jorge Guillermo San Camilo Parcela 9	"	R	22,20 16.500	"
516	Molina 616-17	Bravo Maldonado, Fortunato del Carmen San Antonio	"	R	19,00 16.500	"
466	Molina 617-11	Soc.Agrícola Sta.Rosa de Lontué Santa Teresa (h)	20.0	R	33,98 16.500	CBR. Molina 10(v)101 1981
517	Molina 616-15	Galleguillos Martínez, Benjamín Flo- Rinconada /rencio	s/inf.	R	17,00 16.500	
518	Molina 616-14	Suc. María del Carmen, Moya Oyarzún San Antonio Hj. Casas	"	R	43,90 16.500	s/inf.
519	Molina 616-18	Tapia Moya, José del Carmen San Antonio Hj.1	"	R	4,00 16.500	"
520	Molina 616-19	Tapia Moya, José del Carmen San Antonio Hj.2	"	R	4,00 16.500	"
521	Molina 616-20-A	Tapia Moya, Isidoro San Antonio Hj.3	"	R	1,00 16.500	"
522	Molina 616-20-B	Díaz Valderrama, Carlos Eliseo San Antonio Hj.3	"	R	0,30 16.500	"
523	Molina 616-20-C	Moya Oyarzún, Noé Luis San Antonio Hj.3	"	R	2,50 16.500	"
524	Molina 616-22	Moya Oyarzún, Noé Luis San Antonio Hj.4	"	R	3,50 16.500	"
525	Molina 616-21	Moya Oyarzún, Noé Luis San Antonio Hj.6	"	R	8,00 16.500	"
(h)	Riega por Canal Ramírez y Rinconada, Matriz					

RIO LONTUE
ESQUEMA DE LOS CANALES: LAZO, LA PATAGUA Y CACERES



CANAL LA PATAGUABOCATOMA N°15.-A.- Características Físicas

La bocatoma se ubica en la ribera izquierda del Río Lontué. Se complementa con barrera pata de cabra y una barrera de pedraplén de encauzamiento. El canal comienza como cauce común con los canales Cáceres y Lazo pero luego de longitud de 150 mts. , se separan como cauces independientes.

El canal tiene la bocatoma frente al predio Rol 637-29 de Molina.

Obras de Arte

Canal Matriz	Túnel	Sifón	Canoa	Puente	Tubo	Marco	Compuerta	Total
La Patagua	-	-	4	16	-	10	1	31
Der.1.Canal Correntoso	-	-	-	2	-	8	-	10
Sub.Der.1.1. Caleuche	-	-	7	9	-	5	-	21
Sub.Der.1.2.Sta.Elena	-	-	-	3	-	2	-	5
Der.2 Quechereguas	-	-	2	4	-	4	-	10
Der.3.Santa Adela	-	-	-	4	1	-	1	6
Totales	-	-	13	38	1	29	2	83

B.- Acciones en la Fuente y Distribución

Al canal le corresponden 12,10 acciones del Río Lontué. Los derechos legales en el canal se dividen en 2.180 acciones o regadores - cuya distribución inicial se presenta más adelante.

C.- Constitución Legal

El canal está legalmente organizado como Asociación de Canalistas Canal La Patagua inscrita a Fs.1 # 1 de 1944. La directiva es la siguiente :

Presidente : René Setting Z.

Secretario : Víctor Castro

Director . Gerardo Henríquez Calvo

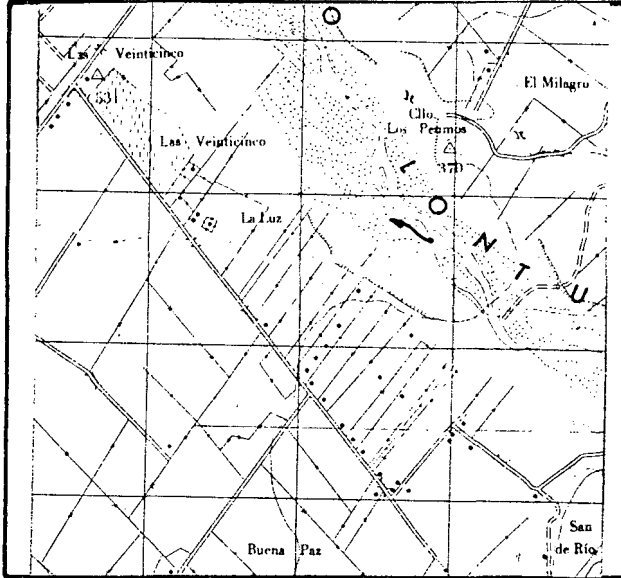
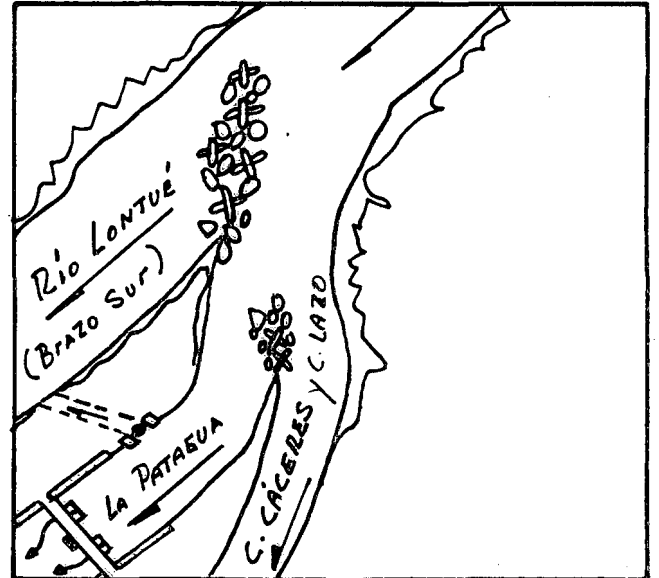
El domicilio de la Asociación de Canalistas del Canal La Patagua es la ciudad de Molina. El decreto que dio vida legal a tal Asociación lleva el número 1320 de 1944.

ASOCIACION DE CANALISTAS CANAL LA PATAGUA

Nómina de Regantes y Derechos de Agua que aparecen inscri-
tos a Fs. 1 # 1 de 1944 en Registro de Propiedad de Aguas del Conservador -
de Bienes Raíces de Molina.

<u>Nombre</u>	<u>Acciones</u>
1.- Sucesión Oscar Herrera	374,0
2.- Agustín Soto Ladrón de Guevara	84,5
3.- Jacinto Ovalle	240,0
4.- Eduardo Morel S.	90,0
5.- Sucesión Salustio Barros	195,0
6.- Carmela Rodríguez de la Maza	162,0
7.- Carlos Kelht	60,0
8.- Pedro Correa Ovalle	119,0
9.- Carlos Maturana	159,0
10.- Dussailant Hnos.	90,0
11.- Hilarión Astaburuaga	21,0
12.- José Antonio Maturana	28,0
13.- Angel María Garcés	360,0
14.- Lino Castillo	6,0
15.- Vicente Mancilla	16,0
16.- Las Monjas	4,0
17.- Cura Párroco	4,0
18.- Sucesión María M. Maturana	4,0
19.- Al Pueblo	50,0
20.- Jorge Stringfellow	4,0

<u>Nombre</u>	<u>Acciones</u>
21.- Carmen Rosa Urzúa	2,0
22.- Cornelio Astete	2,0
23.- Miguel Gárnica	4,0
24.- Saldías y Castillo	16,0
25.- Guillermo Olivares D.	7,0
	<hr/>
	2.180,0

RIO RIO LONTUEFECHA ABRIL 1985CANAL LA PATAGUABOCATOMA 15UBICACIONCROQUIS

DESCRIPCION DE LA BOCATOMA La bocatoma de tipo permanente se ubica frente al Rol 637-29 de Molina, sobre la ribera izquierda del río Lontué. Se complementa con barrera de pata de cabra y una barrera de pedraplén de encauzamiento. El canal comienza como cauce común con los canales Cáceres y Lazo, pero luego de una longitud de 150 mts. se separan como cauces independientes. Además el canal La Patagua cuenta con una compuerta lateral de descarga al río Lontué.

SECCION DE CONTROL Se cuenta con un aforador ubicado a pocos metros de donde el canal La Patagua se separa como cauce independiente.

OBSERVACIONES El canal tiene 188 usuarios, riegan una superficie de 3004,944 hás. Las acciones que le corresponden del río Lontué son 12,10.

El canal está legalmente organizado como Asociación de Canalistas Canal La Patagua inscrita en el año 1944.

La actual directiva es la siguiente:

Presidente, René Settig Z.; Secretario, Víctor Castro; Director Gerardo Henríquez Calvo.

El riego se realiza entre los meses de Septiembre y Mayo.

Se cuenta con 4 tranques de regulación nocturna.

El Canal se representa en las láminas 8, 9, 14 y 15.

CUADRO RESUMEN

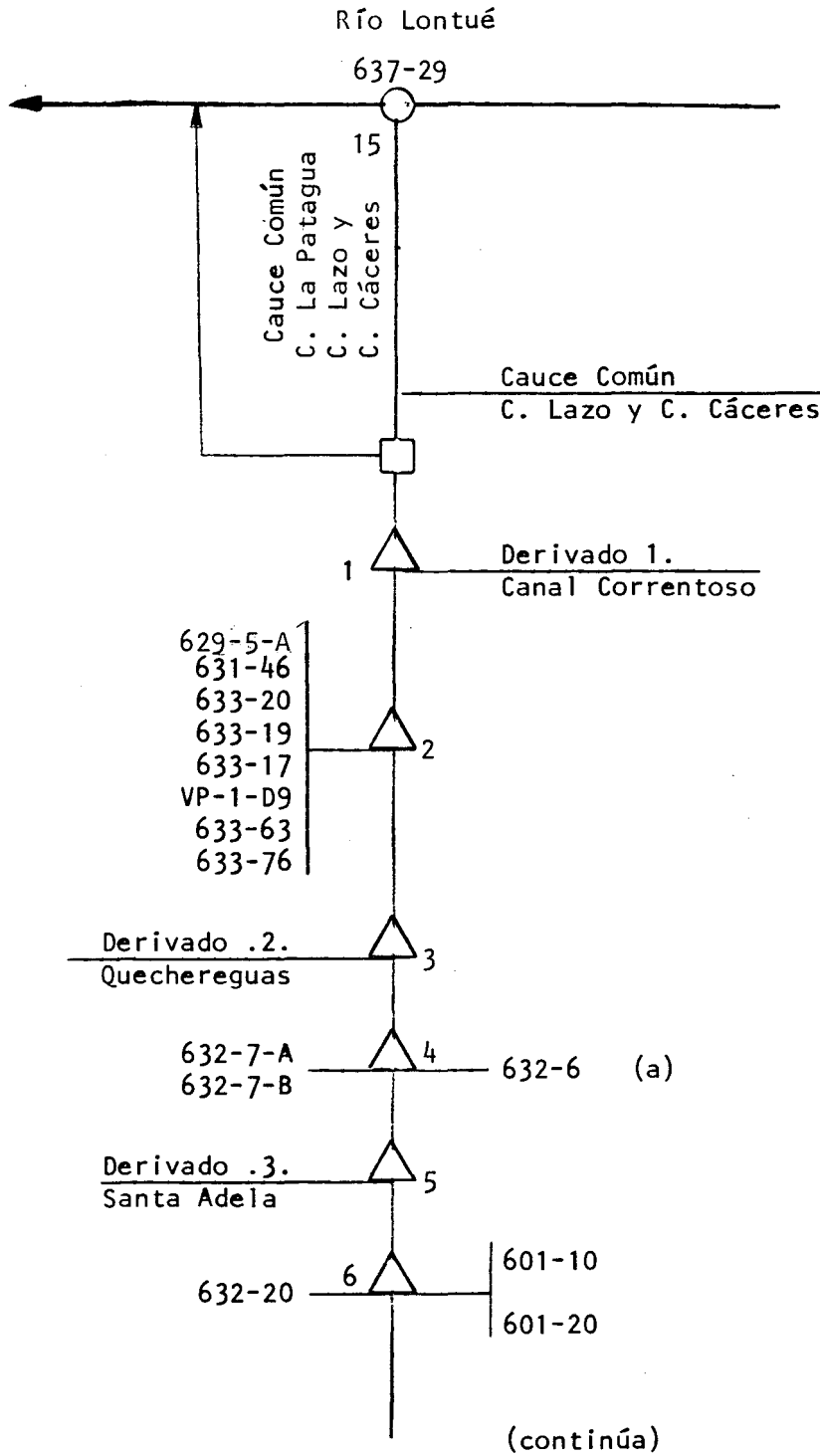
CUENCA RIO MATAQUITO FUENTE RIO LONTUE AFLUENTE DE RIO MATAQUITO
 SUB-CUENCA RIO LONTUE CANAL LA PATAGUA
 SUB-SUB - CUENCA _____

CANAL MATRIZ	DERIVADO	SUB-DERIVADO	SUB-SUB DERIVADO	NUMERO DE REGANTES	NUMERO DE ENCUESTA	DOTACION m ³ /Hd/año	SUPERFICIE (Hd)	LONGITUD DEL CANAL Km	Nº DE OBRAS DE ARTE	Nº DE OBRAS REGULACION
La Patagua	1. Correntoso 2. Quechereguas 3. Santa Adela	1.1. Calleuque 1.2. Santa Elena		51	23	16.500	673,16	13,20	31	-
				32	32	16.500	641,74	7,80	10	1
				35	31	16.500	732,86	7,00	21	2
				44	44	16.500	342,924	6,50	5	1
				11	11	16.500	274,55	3,30	10	-
				15	13	16.500	339,71	5,80	6	-
Totales				188	154	16.500	3.004,944	43,6	83	4

RIO LONTUE
CANAL LA PATAGUA

Acciones:
Hás.Reg.: 673,16
Regantes: 51

Total Acciones:
Total Hás.Reg.: 3004,944
Total Regantes: 188

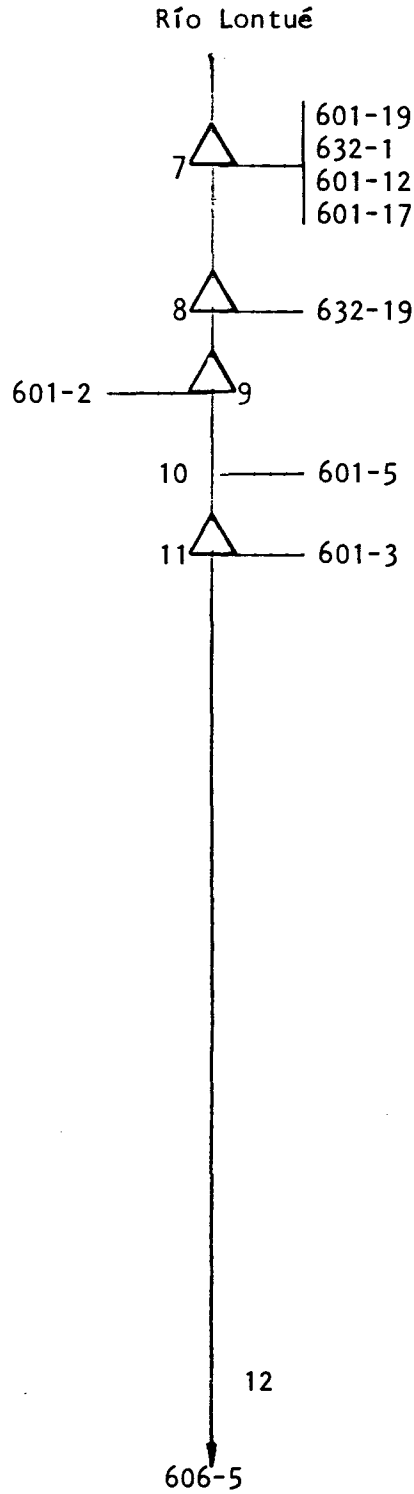


(a) Riega por Sub-der, 1.2. Santa Elena, Canal La Patagua.

COMUNA: MOLINA
Planos: 8, 9, 15

RÍO LONTUE
CANAL LA PATAGUA

(continuación)



COMUNA : MOLINA

CUENCA : RIO MATAQUITO
 SUB CUENCA : RIO LONTUE
 SUB SUB CUENCA :

FUENTE : RIO LONTUE
 CANAL MATRIZ : LA PATAGUA
 CANAL DERIVADO :
 CANAL SUB DERIVADO :

1/2

ENCUESTA N°	COMUNA ROL SII	NOMBRE DEL PROPIETARIO NOMBRE DEL PREDIO	ACCIONES	U S O	SUP.(Hd) VOL.	Lugar inscripcion Fs. N° Año
567	Molina 629-5-A	Molinos Ossandón, Félix Roberto La Ermita	s/inf.	R	33,00 16.500	s/inf.
568	Molina 631-46	Opazo Cruz, Luis El Block	"	R	2,00 16.500	"
569	Molina 633-20	Suc.Nicomedes, Castro Mejías Santa Filomena	"	R	1,40 16.500	"
570	Molina 633-19	Suc.Nicomedes, Castro Mejías San Guillermo	"	R	1,50 16.500	"
571	Molina 633-17	Suc.Nicomedes, Castro Mejías San Isidro	"	R	2,70 16.500	"
572	Molina VP-1-D9	Varios Propietarios Según Nómina Población El Ezfuerzo Pichingal	"	R	16.500	"
	E.T.	Salazar Salazar, Rebeca del Carmen			0,04	
	E.T.	Bravo Díaz, Ramón Luis			0,04	
	E.T.	Zárate Gutiérrez, José Orlando			0,04	
	E.T.	Concha Muñoz, Eugenio del Carmen			0,04	
	E.T.	Hernández Velásquez, Luis Otilio			0,04	
	E.T.	Hernández Salazar, Juan Bautista			0,04	
	E.T.	Opazo Manzor, Rigoberto Antonio			0,04	
	E.T.	Opazo Manzor, Carlos Enrique			0,04	
	E.T.	Barra Olave, Martín			0,04	
	E.T.	Olave Rojas, Zoila Irma			0,04	
	E.T.	Zárate Gutiérrez, José Orlando			0,04	
	E.T.	Ramos Barra, Ana María			0,04	
	E.T.	Acevedo Tapia, Víctor Hugo			0,04	
	E.T.	Henríquez Vergara, Manuel Segundo			0,04	
	E.T.	Naranjo Zúñiga, José Segundo			0,04	
	E.T.	Salazar Salazar, José Manuel			0,04	
	E.T.	Vilches Sepúlveda, Plácida de las Mercedes			0,04	
	E.T.	Puebla Jelves, Rosa Ester			0,04	
	E.T.	Yavener Cáceres, Luis Ernesto			0,04	
	E.T.	Barra Olave, Froyla Lucrecia			0,04	
	E.T.	Guajardo Guerra, José Fernando			0,04	
	E.T.	Poblete Hernández, Ana Luisa			0,04	
	E.T.	Cabrera García, José Aurelio			0,04	
	E.T.	Opazo Opazo, Luis Antonio			0,04	
	E.T.	Mondaca Sepúlveda, Pedro Jesús			0,04	
	E.T.	Moya Girón, María Elsa			0,04	
	E.T.	Rojas Mancilla, José Domingo			0,04	
	E.T.	Maureira Hernández, Irene del Carmen			0,04	
	E.T.	Suc. José Liborio, Velasco Vergara			0,04	
573	Molina 633-63	Matus Pinto, Víctor Alfredo y otro San Isidro	s/inf.	R	6,00 16.500	s/inf.

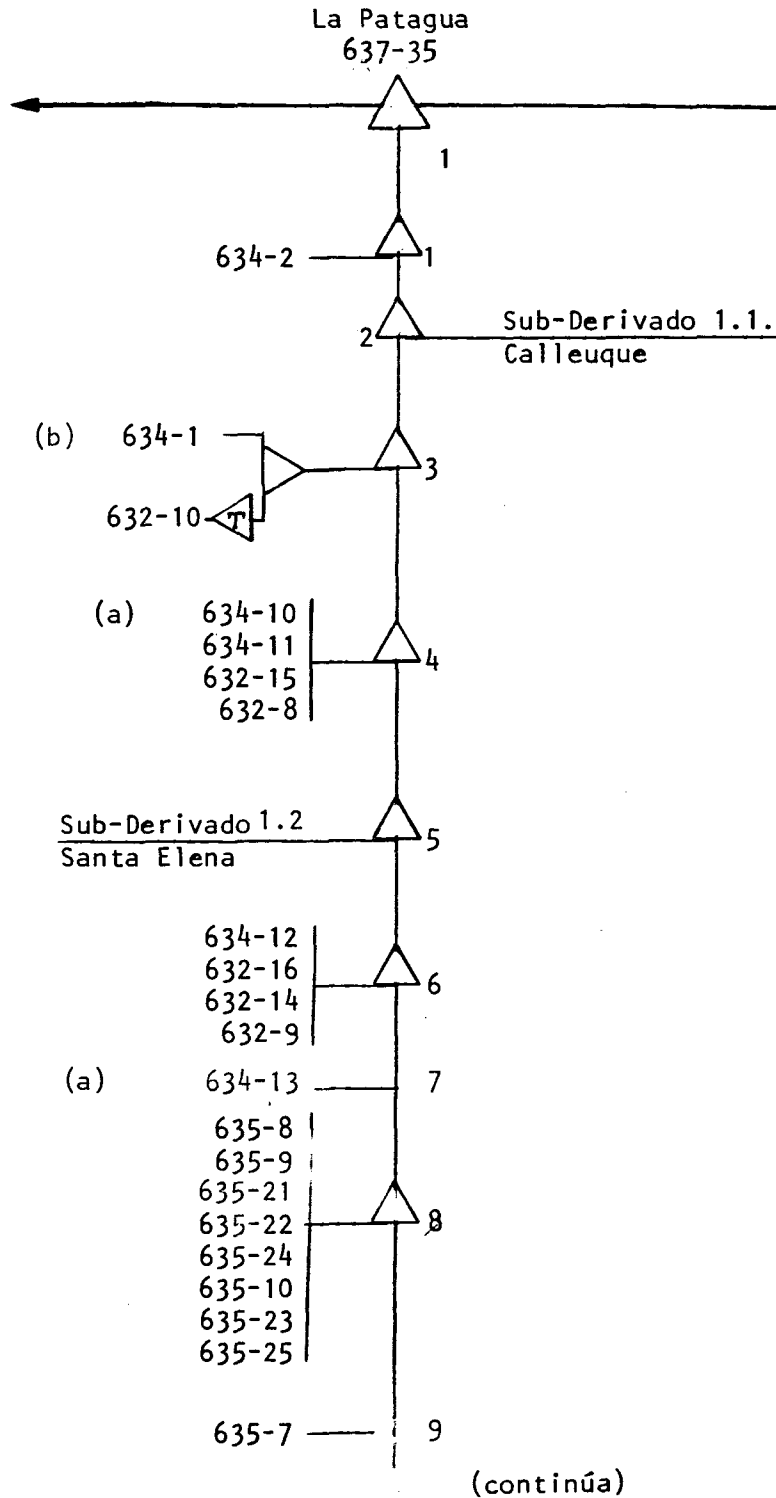
CUENCA: RIO MATAQUITO
 SUB CUENCA : RIO LONTUE
 SUB SUB CUENCA:

FUENTE : RIO LONTUE
 CANAL MATRIZ : LA PATAGUA 2/2
 CANAL DERIVADO :
 CANAL SUB DERIVADO :

ENCUESTA Nº	COMUNA ROL SII	NOMBRE DEL PROPIETARIO NOMBRE DEL PREDIO	ACCIONES	U S O	SUP.(Hd) VOL.	Lugar inscripcion Fs. Nº Año
574	Molina 633-76	Aravena Menares, Victoriana del Los Guindos Carmen	s/inf.	R	0,20 16.500	s/inf.
575	Molina 632-7-A	Marchant Axt, Otoniel Eduardo Santa Graciela	"	R	58,20 16.500	"
576	Molina 632-6	Sociedad Agrícola Frutal Ltda.(a) Fundo Santa Raquel	78,93	R	94,00 16.500	C.B.R. Molina Fs.19,Nº17, 1984
577	Molina 632-7-B	González González, Jorge Fernando Santa Graciela	s/inf.	R	58,20 16.500	s/inf.
578	Molina 601-10	Ceresuela Pons, Antonio Hijuela 1 Viña Reims	"	R	63,60 16.500	"
579	Molina 632-20	Delol S.A. y CÍA. Ltda. Fundo Frika	"	R	54,60 16.500	"
580	Molina 601-20	Ceresuela Pons, Antonio El Tilal	"	R	63,00 16.500	"
581	Molina 601-19	Henríquez Jara, Gerardo El Tilal	"	R	20,30 16.500	"
582	Molina 632-1	Rainieri Bozzolo, Leo Mario San Marcos	"	R	22,40 16.500	"
583	Molina 601-12	Jacques Labra, María Graciela Fundo La Perla	"	R	42,20 16.500	"
584	Molina 601-17	Cetty D'Andurang, José Luis Fundo El Carmen	"	R	24,00 16.500	"
585	Molina 632-19	Arlech González, Rodolfo Hijuela 7	"	R	18,50 16.500	"
586	Molina 601-2	Cetty Pizarro, René Armando Fundo Santa Marta	"	R	77,00 16.500	"
587	Molina 601-5	Cetty D'Andurang, René Michel Parcela La Quinta	"	R	9,00 16.500	"
588	Molina 601-3	Colegio Hijas de María Auxiliadora Viña 57	"	R	8,60 16.500	"
589	Molina 606-5	Maturana Olivares, Sergio Viña Brasil	"	R	11,60 16.500	"
	(a)	Riega por Sub-Der.1.2 Santa Elena. Canal La Patagua				

RIO LONTUE
CANAL LA PATAGUA
DERIVADO 1. CANAL CORRENTOSO

Acciones:
Hás.Reg.: 641,74
Regantes: 32




- (a) Riega por Sub.der. 1.1. Canal Calleuque, de Canal La Patagua
- (b) Riega por Canal Los Pobres de Pichingal, Der.2. Santa Graciela
- (c) Riega por Canal Los Pobres de Pichingal Sub.der.2.1. Segura
- (d) Riega por Canal Los Pobres de Pichingal Sub.der.2.2. El Sur

COMUNA: MOLINA
Planos: 8,9 y 14

RIO LONTUE
CANAL LA PATAGUA
DERIVADO 1. CANAL CORRENTOSO

(continuación)



COMUNA : MOLINA

CUENCA: RIO MATAQUITO
SUB CUENCA: RIO LONTUE
SUB SUB CUENCA:

FUENTE: RIO LONTUE
CANAL MATRIZ: LA PATAGUA
CANAL DERIVADO: 1. CORRENTOSO
CANAL SUB DERIVADO:

ENCUESTA N°	COMUNA ROL SII	NOMBRE DEL PROPIETARIO NOMBRE DEL PREDIO	ACCIONES	U S O	SUP.(Hd) VOL.	Lugar inscripcion Fs. N° Año
590	Molina 634-2	Solís de Ovando Ugarte, Jaime Fundo El Bosque	s/inf	R	44,90 16,500	s/inf
591	Molina 634-1	Suc. Héctor Rómulo, Carrasco Brevis San José (b)	"	R	58,12 16.500	"
592	Molina 632-10	Pons Franco, Jesús Las Mercedes	"	R	10,00 16.500	"
593	Molina 634-10	Calvo Fernández, Rodrigo (a) Parcela 4- Corcolén	"	R	16,09 16.500	"
594	Molina 634-11	Reyes Araya, Luis Octavio Parcela 5- Corcolén	"	R	16,70 16.500	"
595	Molina 632-15	Agrícola El Monte Ltda. Viña Las Mercedes	26,0	R	39,50 16.500	CBR. de Molina 32V 30 1984
596	Molina 632-8	Widmer Berthe, Berta Hijuela Poniente- San Luis de Corcolén	42,0	R	63,00 16.500	CBR. de Molina 43V 53 1980
597	Molina 634-12	Reyes Araya, Luis Octavio Corcolén Parcela 6	"	R	12,10 16.500	"
598	Molina 632-16	Sociedad Agrícola Montecarlo San Luis de Corcolén	"	R	42,70 16.500	"
599	Molina 632-14	Sociedad Agrícola Montecarlo Fundo Montecarlo	"	R	76,00 16.500	"
600	Molina 632-9	Dussillant Benítez, Patricio Hijuela Poniente San Luis de Corcolén	28,0	R	40,00 16.500	CBR. de Molina 42V 52 1980
601	Molina 634-13	Calvo Hormann, Jorge (a) Parcela 7 Corcolén	"	R	6,12 16.500	"
602	Molina 635-8	Sociedad Agrícola Montecarlo Fundo El Refugio	"	R	16,80 16.500	"
603	Molina 635-9	Lampasona Vassallo, Angel Fundo San José	11,0	R	16,00 16.500	CBR. de Molina 14V 14 1983
(a)	Riega por Sub-Der. 1.1. Calleque de Canal La Patagua					
(b)	Riega por Canal Los Pobres. de Pichingal, Der.2 Santa Graciela					

CUENCA: RIO MATAQUITO
 SUB CUENCA: RIO LONTUE
 SUB SUB CUENCA:

FUENTE: RIO LONTUE
 CANAL MATRIZ: LA PATAGUA
 CANAL DERIVADO: 1. CORRENTOSO
 CANAL SUB DERIVADO:

2/3

ENCUESTA N°	COMUNA ROL SII	NOMBRE DEL PROPIETARIO NOMBRE DEL PREDIO	ACCIONES	U S O	SUP.(Hd) VOL.	Lugar inscripcion Fs. N° Año
604	Molina 635-21	Pérez Naranjo, Luis Abelardo Parcela 8	s/inf	R	15,00 16.500	s/inf
605	Molina 635-22	Montero Figueroa, Luis Abelardo El Libertador- Parcela 9 Sitio 2	"	R	19,50 16.500	"
606	Molina 635-24	Morales Fuentes, José Enrique El Libertador Parcela 11	"	R	24,00 16.500	"
607	Molina 635-10	Sociedad Agrícola Frugosa Ltda Camino Real	11,97	R	20,56 16.500	CBR Molina Fs 16 N°14 1984
608	Molina 635-23	Sociedad Agrícola Frugosa Ltda Camino Real Parcela 10	14,801	R	21,32 16.500	CBR Molina Fs 17 N°15 1984
609	Molina 635-25	Sociedad Agrícola Frugosa Ltda Camino Real Parcela 12	14,227	R	17,40 16.500	CBR Molina Fs 18 N°16 1984
610	Molina 635-7	Lampasona Vassallo, Angel Fundo Santa Hilda	41,00	R	63,00 16.500	CBR Molina Fs 13vta N°13 1983
611	Molina 635-24-St34	Morales Fuentes, José Enrique Sitio 34-35	s/inf	R	0,35 16.500	s/inf
612	Molina 635-31-St33	Fonseca Bizama, Roberto Sitio 32-A El Libertador	"	R	0,25 16.500	"
613	Molina 635-22-St32	Montero Figueroa, Luis Abelardo Sitio 33-B El Libertador	"	R	0,20 16.500	"
614	Molina ET-St 31	Alarcón Segura, Bernardo Elizardo Sitio 31- El Libertador	"	R	0,20 16.500	"
615	Molina ET-St 30	Vásquez Morales, José Sitio 30- El Libertador	"	R	0,25 16.500	"
616	Molina 635-30 St29	Burgos Jara, Juan Guillermo Sitio 29- El Libertador	"	R	0,23 16.500	"
617	Molina 635-25-St28	Sociedad Agrícola Frugosa Ltda. Camino Real	"	R	0,20 16.500	"
618	Molina 635-25-St27	Sociedad Agrícola Frugosa Ltda Sitio 27-El Libertador	"	R	0,35 16.500	"
619	Molina 635-34	Moraga Naranjo, Boris Jorge Santa Lucía de Calleuque-Bodega	"	R	0,40 16.500	"

CUENCA: RIO MATAQUITO

FUENTE: RIO LONTUE

3/3

SUB CUENCA: RIO LONTUE

CANAL MATRIZ: LA PATAGUA

CANAL DERIVADO: 1. CORRENTOSO

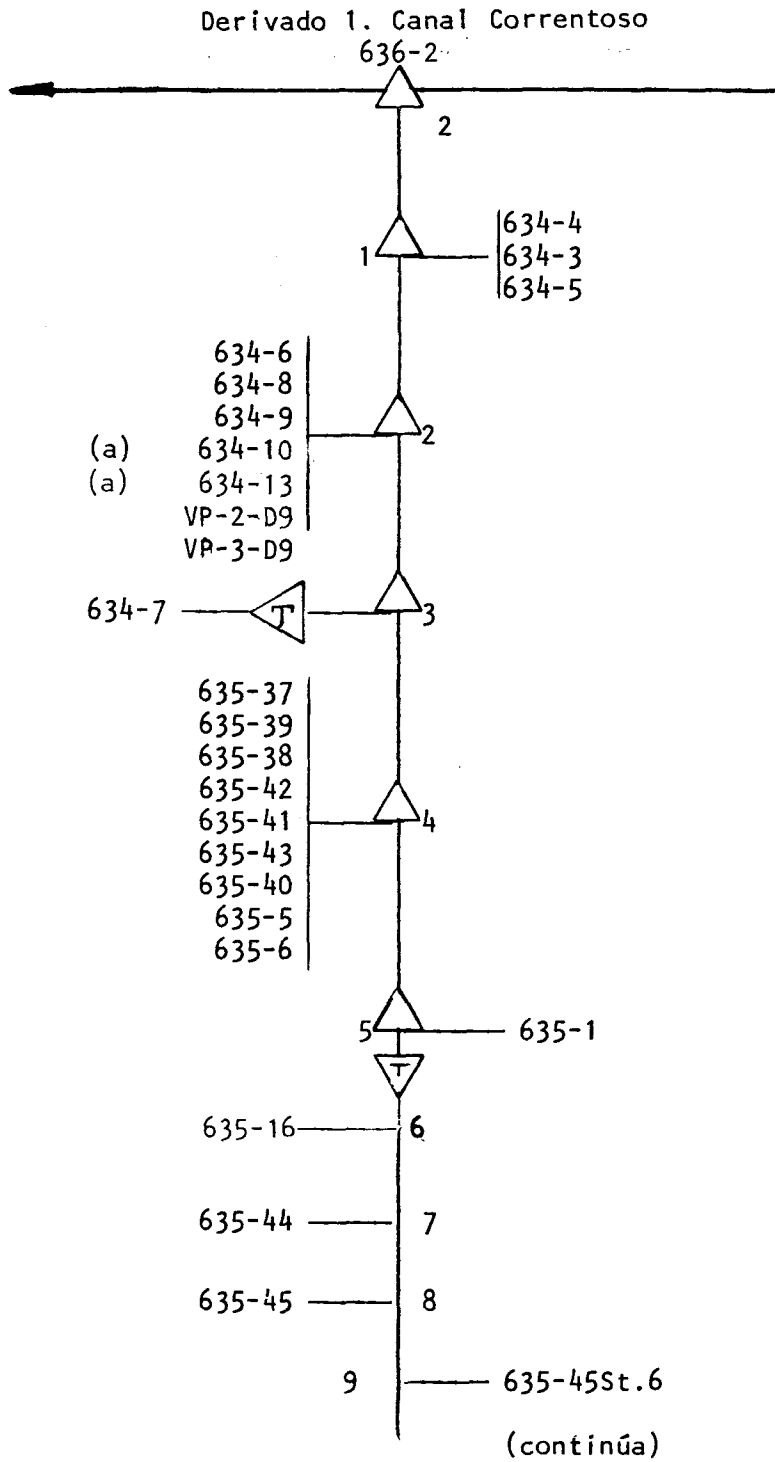
SUB SUB CUENCA:

CANAL SUB DERIVADO:

ENCUESTA N°	COMUNA ROL SII	NOMBRE DEL PROPIETARIO NOMBRE DEL PREDIO	ACCIONES	U S O	SUP.(Hd) VOL.	Lugar inscripcion Fs. N° Año
620	Molina 635-29	López Garrido, José Manuel Goce 22 El Libertador	s/inf	R	0,25 16.500	s/inf
621	Molina 635-10St21	Pérez Naranjo, Luis Abelardo Sitio 21 El Libertador	"	R	0,25 16.500	"

RIO LONTUE
CANAL LA PATAGUA
DERIVADO 1. CANAL CORRENTOSO
SUB-DERIVADO 1.1. CALLEUQUE

Acciones:
Hás.Reg.: 732,86
Regantes: 35




(a) Riega por Der. 1. Canal Correntoso, Canal La Patagua.

COMUNA:
Plano:

MOLINA
8 y 9

RIO LONTUE
CANAL LA PATAGUA
DERIVADO 1. CANAL CORRENTOSO
SUB-DERIVADO 1.1.CALLEUQUE

(continuación)



COMUNA : MOLINA

CUENCA: RIO MATAQUITO
 SUB CUENCA: RIO LONTUE
 SUB SUB CUENCA:

FUENTE: RIO LONTUE
 CANAL MATRIZ: LA PATAGUA 1/3
 CANAL DERIVADO: 1. CORRENTOSO
 CANAL SUB DERIVADO: 1.1. CALLEUQUE

ENCUESTA N°	COMUNA ROL SII	NOMBRE DEL PROPIETARIO NOMBRE DEL PREDIO	ACCIONES	U S O	SUP.(Hd) VOL.	Lugar inscripcion Fs. N° Año
622	Molina 634-4	Valdés Muñoz, Antonino Segundo San Gustavo	s/inf.	R	17,00 16.500	s/inf.
623	Molina 634-3	Dussillant Barra, Julia Inés San Andrés	"	R	22,00 16.500	"
624	Molina 634-5	Pavez Zamorano, Rodrigo Matías Parcela Las Mercedes	27,4	R	34,80 16.500	C.B.R. Molina Fs.20. 19.1983
625	Molina 634-6	Calvo González, Fernando Parcela 1 Corcolén	s/inf.	R	22,60 16.500	s/inf.
626	Molina 634-8	Calvo González, Fernando Parcela 2 Corcolén	"	R	29,70 16.500	"
627	Molina 634-9	Bustamante Lizama, Luis Aurelio Parcela 3 Corcolén	"	R	19,00 16.500	"
593	Molina 634-10	Calvo Fernández, Rodrigo (a) Parcela 4 Corcolén	"	R	7,00 16.500	"
601	Molina 634-13	Calvo Hormann, Jorge (a) Parcela 7 Corcolén	"	R	6,00 16.500	"
628	Molina VP-2-09 634-14St.1 634-11St.2	Varios Propietarios Según Nómima Quinteros Rivas, René Alfonso Reyes Araya, Luis Octavio	"	R	16.500 0,25 0,25	"
629	Molina VP-3-09 634-13St.6 634-9St.4 634-10St.3 634-8St.5	Varios Propietarios Según Nómima Calvo Hormann, Jorge Bustamante Lizama, Luis Aurelio Aliste Véliz, Víctor Segundo Bustos Díaz, Manuel Osvaldo	"	R	16.500 0,20 0,20 0,20 0,20	"
630	Molina 634-7	Calvo y Cía. Ltda. Fundo Corcolén Reserva	102,8	R	167,20 16.500	C.B.R. Molina 14vta.17 1979
631	Molina 635-37	Valenzuela Mejías, Claudio Arturo Parcela 1 Buena Fé Poniente	15,50	R	17,00 16.500	C.B.R. Molina 20 N°21 1984
632	Molina 635-39	Sáez Rauld, Carlos Iván Parcela 3 Buena Fé Poniente	s/inf.	R	21,20 16.500	s/inf.
(a)	Riega por	Derivado 1. Correntoso, Canal La Patagua				

CUENCA: RIO MATAQUITO
SUB CUENCA: RIO LONTUE
SUB SUB CUENCA:

FUENTE: RIO LONTUE
CANAL MATRIZ: LA PATAGUA 2/3
CANAL DERIVADO: 1. CORRENTOSO
CANAL SUB DERIVADO: 1.1. CALLEUQUE

ENCUESTA N°	COMUNA ROL SII	NOMBRE DEL PROPIETARIO NOMBRE DEL PREDIO	ACCIONES	U S O	SUP.(Hd) VOL.	Lugar inscripcion Fs. N° Año
633	Molina 635-38	Guzmán Bravo, Carolina Buena Fé Poniente-Parcela 2	13,2	R	22,62 16.500	C.B.R. Molina Fs.21, N°22 1982
634	Molina 635-42	Saavedra Aguilera, José René Parcela 6 Buena Fé	s/inf.	R	17,70 16.500	s/inf.
635	Molina 635-41	Miranda Quezada, Manuel Gerardo Parcela 5 Buena Fé	"	R	19,50 16.500	"
636	Molina 635-43	Paredes Pacheco, Alfredo Sergio Buena Fé Poniente Parcela 7	"	R	16,59 16.500	"
637	Molina 635-40	Sáez Raúld, Carlos Iván Parcela 4 Buena Fé Poniente	"	R	21,40 16.500	"
638	Molina 635-5	Guzmán Bravo, Carolina Santa Lucía de Calleuque	"	R	60,00 16.500	"
639	Molina 635-6	Guzmán Bravo, Carolina Fundo Las Acacias	23,00	R	40,00 16.500	C.B.R. Molina Fs.19,N°20 1982
640	Molina 635-1	Madariaga Vásquez, Pastoriza Camino Público	s/inf.	R	1,00 16.500	s/inf.
641	Molina 635-16	Hermosilla Sánchez, Tomás Fundo Los Helechos	"	R	30,00 16.500	"
642	Molina 635-44	Valenzuela Mejías, Claudio Arturo Parcela 8	s/inf.	R	18,40 16.500	"
643	Molina 635-45	Saavedra Aguilera, Domingo Antonio Parcela 9 Buena Fé Poniente	"	R	19,07 16.500	"
644	Molina 635-45St.6	Saavedra Aguilera, Domingo Antonio Sitio 6 Buena Fé	"	R	0,18 16.500	"
645	Molina 635-42St.5	Saavedra Aguilera, José René Sitio 5 Buena Fé	"	R	0,18 16.500	"
646	Molina 635-37St.4	Cabrera Avello, Jorge Alejandro Sitio 4 Buena Fé	"	R	0,18 16.500	"
647	Molina 635-41St.3	Miranda Quezada, Manuel Gerardo Sitio 3 Buena Fé	"	R	0,18 16.500	"
648	Molina 635-38St.2	Miranda, Gerardo Segundo Sitio 2 Buena Fé	"	R	0,18 16.500	"

CUENCA: RIO MATAQUITO
 SUB CUENCA : RIO LONTUE
 SUB SUB CUENCA:

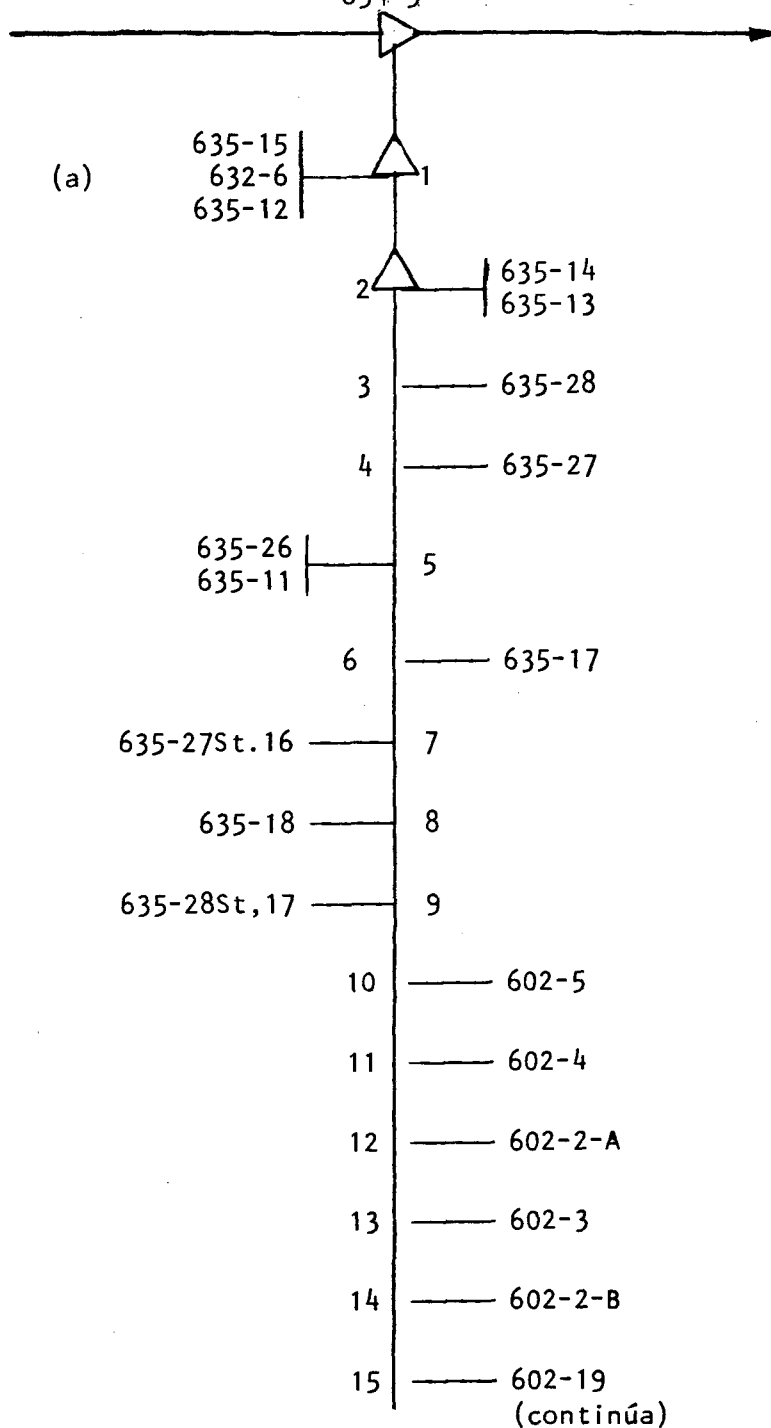
FUENTE : RIO LONTUE
 CANAL MATRIZ : LA PATAGUA 3/3
 CANAL DERIVADO : 1. CORRENTOSO
 CANAL SUB DERIVADO : 1.1. CALLEUQUE

ENCUESTA N°	COMUNA ROL SII	NOMBRE DEL PROPIETARIO NOMBRE DEL PREDIO	ACCIONES	U S O	SUP.(Hd) VOL.	Lugar inscripcion Fs. N° Año
649	Molina 635-3	Muñoz Muñoz, Sonia del Carmen Sitio s/n Buena Fé	s/inf.	R	0,70 16.500	s/inf.
650	Molina 635-43St.1	Paredes Pacheco, Alfredo Sergio Sitio 1 Buena Fé	"	R	0,18 16.500	"

RIO LONTUE
CANAL LA PATAGUA
DERIVADO 1. CANAL CORRENTOSO
SUB-DERIVADO 1.2. SANTA ELENA

Acciones:
Hás.Reg.: 342,924
Regantes: 44

Derivado 1. Canal Correntoso
634-9



(a) Riega por Canal La Patagua, matriz

COMUNA : MOLINA
Planos: 9, 15

RIO LONTUE
CANAL LA PATAGUA
DERIVADO 1. CANAL CORRENTOSO
SUB-DERIVADO 1.2.SANTA ELENA

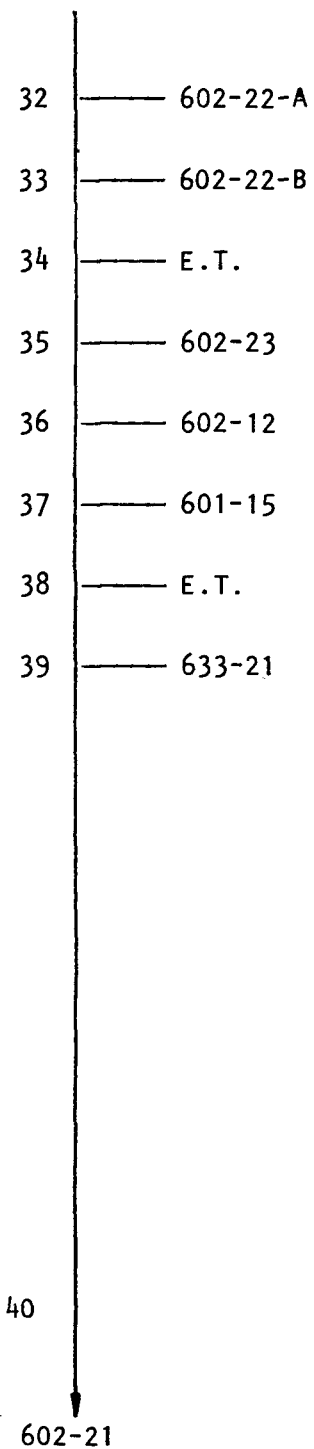
(continuación)

16	—	602-18
17	—	602-17
18	—	602-16
19	—	602-15
20	—	602-10
21	—	602-9
22	—	602-8
23	—	602-7
24	—	602-6-A
25	—	602-6-B
26	—	602-6-C
27	—	601-10
28	—	601-21
29	—	602-11
30	—	602-14
31	—	601-23

(continúa)

RIO LONTUE
CANAL LA PATAGUA
DERIVADO 1. CANAL CORRENTOSO
SUB-DERIVADO 1.2.SANTA ELENA

(continuación)



COMUNA : MOLINA

CUENCA: RIO MATAQUITO
 SUB CUENCA: RIO LONTUE
 SUB SUB CUENCA:

FUENTE: RIO LONTUE
 CANAL MATRIZ: LA PATAGUA 1/3
 CANAL DERIVADO: 1.- CORRENTOSO
 CANAL SUB DERIVADO: 1.2. SANTA ELENA

ENCUESTA N°	COMUNA ROL SII	NOMBRE DEL PROPIETARIO NOMBRE DEL PREDIO	ACCIONES	U S O	SUP.(Hd) VOL.	Lugar inscripcion Fs. N° Año
651	Molina 635-15	Sociedad Agrícola Frutal Ltda. Hijuela 3 Santa Elena	12,5	R	21,50 16.500	CBR Molina 20,N°18, 1984
576	Molina 632-6	Sociedad Agrícola Frutal Ltda. (a) Fundo Santa Raquel	78,93	R	18,00 16.500	CBR Molina 19,N°17, 1984
652	Molina 635-12	Sociedad Agrícola Frutal Ltda. Fundo Santa Cecilia	54,5	R	82,50 16.500	CBR Molina 14(v)N°13, 1984
653	Molina 635-14	Rebolledo Barrera, David del Carmen Las Pircas	44,70	R	66,00 16.500	CBR Molina 19,N°22, 1979
654	Molina 635-13	Welkner Mattensohn, Alfred Viña Santa Elena	17,40	R	32,50 16.500	CBR Molina 54,N°55, 1981
655	Molina 635-28	Plaza Navarro, Alfredo Gregorio Parcela 41 El Libertador	s/inf.	R	16,30 16.500	s/inf.
656	Molina 635-27	Oyarce Casanova, Angel María Parcela 40 El Libertador	"	R	16,30 16.500	"
657	Molina 635-26	Welkner Mattensohn, Alfred Parcela 39 El Libertador	16,3	R	19,20 16.500	CBR Molina 56,N°57, 1981
658	Molina 635-11	Welkner Mattensohn, Alfred Parcela 38 El Libertador	16,3	R	20,00 16.500	CBR Molina 55,N°56, 1981
659	Molina 635-17	Marzet Munilla, Pedro Luis Las Casas de Santa Elena	s/inf.	R	39,90 16.500	s/inf.
660	Molina 635-27 St16	Oyarce Casanova, Angel María Sitio 40 El Libertador	"	R	0,15 16.500	"
661	Molina 635-18	Welkner Mattensohn, Alfred Viña Santa Elena	"	R	0,15 16.500	"
662	Molina 635-28 St17	Plaza Navarro, Alfredo Gregorio Parcela 41 El Libertador	"	R	0,15 16.500	"
663	Molina 602-5	Suc. José María, Núñez Zúñiga Santa Soledad	"	R	1,30 16.500	"
664	Molina 602-4	Díaz Moris, José Andrés Hijuela 2-A Camino Agua Fria	"	R	0,75 16.500	"
(a)	Riega por Canal La Patagua, Matriz					

CUENCA: RIO MATAQUITO

FUENTE: RIO LONTUE

SUB CUENCA: RIO LONTUE

CANAL MATRIZ: LA PATAGUA

2/3

SUB SUB CUENCA:

CANAL DERIVADO: 1.- CORRENTOSO

CANAL SUB DERIVADO: 1.2. SANTA ELENA

ENCUESTA N°	COMUNA ROL SII	NOMBRE DEL PROPIETARIO NOMBRE DEL PREDIO	ACCIONES	U S O	SUP.(Hd) VOL.	Lugar inscripcion Fs. N° Año
665	Molina 602-2-A	Mora Rojas, María Ernestina Hijuela 2-A Agua Fría	s/inf.	R	0,48 16.500	s/inf.
666	Molina 602-3	Leal Lineros, Atilia Guillermina Hijuela 3 Camino Agua Fría	"	R	0,23 16.500	"
667	Molina 602-2-B	Pizarro Ortiz, Antonio del Carmen Hijuela 2-B Camino Agua Fría	"	R	0,23 16.500	"
668	Molina 602-19	Baeza Osés, Víctor Manuel San Luis	"	R	0,26 16.500	"
669	Molina 602-18	Plaza Landero, Alfredo Orlando Agua Fría	"	R	0,23 16.500	"
670	Molina 602-17	Barrios Barrios, Jorge Eduardo Agua Fría	"	R	0,23 16.500	"
671	Molina 602-16	Labra Palma, Manuel Antonio Buena Unión	"	R	0,72 16.500	"
672	Molina 602-15	Suc. Pedro Antonio, Aranda Figueroa Molina Oriente	"	R	0,36 16.500	"
673	Molina 602-10	Suc. Luis Alberto, Ramos Carrasco Molina Oriente	"	R	0,12 16.500	"
674	Molina 602-9	Arenas Sobarso, Juana Rosa Agua Fría	"	R	0,084 16.500	"
675	Molina 602-8	Suc. Luis Armando, Vivanco Carrasco Molina Oriente	"	R	0,10 16.500	"
676	Molina 602-7	Flores Marchant, Ramón Luis Buena Unión	"	R	0,20 16.500	"
677	Molina 602-6-A	Suc. Matías Manuel, Salas Mora San José	"	R	0,20 16.500	"
678	Molina 602-6-B	Suc. Matías Manuel, Salas Mora San José	"	R	0,20 16.500	"
679	Molina 602-6-C	Pérez Reyes, Alvaro Enrique San José	"	R	0,20 16.500	"
680	Molina 601-10	Avalos Briss, Segundo Juan de Dios Camino Agua Fría	"	R	0,15 16.500	"
681	Molina 601-21	Oyarce, Gonzalo s/n	"	R	0,30 16.500	"

CUENCA: RIO MATAQUITO

FUENTE: RIO LONTUE

SUB CUENCA: RIO LONTUE

CANAL MATRIZ: LA PATAGUA

3/3

SUB SUB CUENCA:

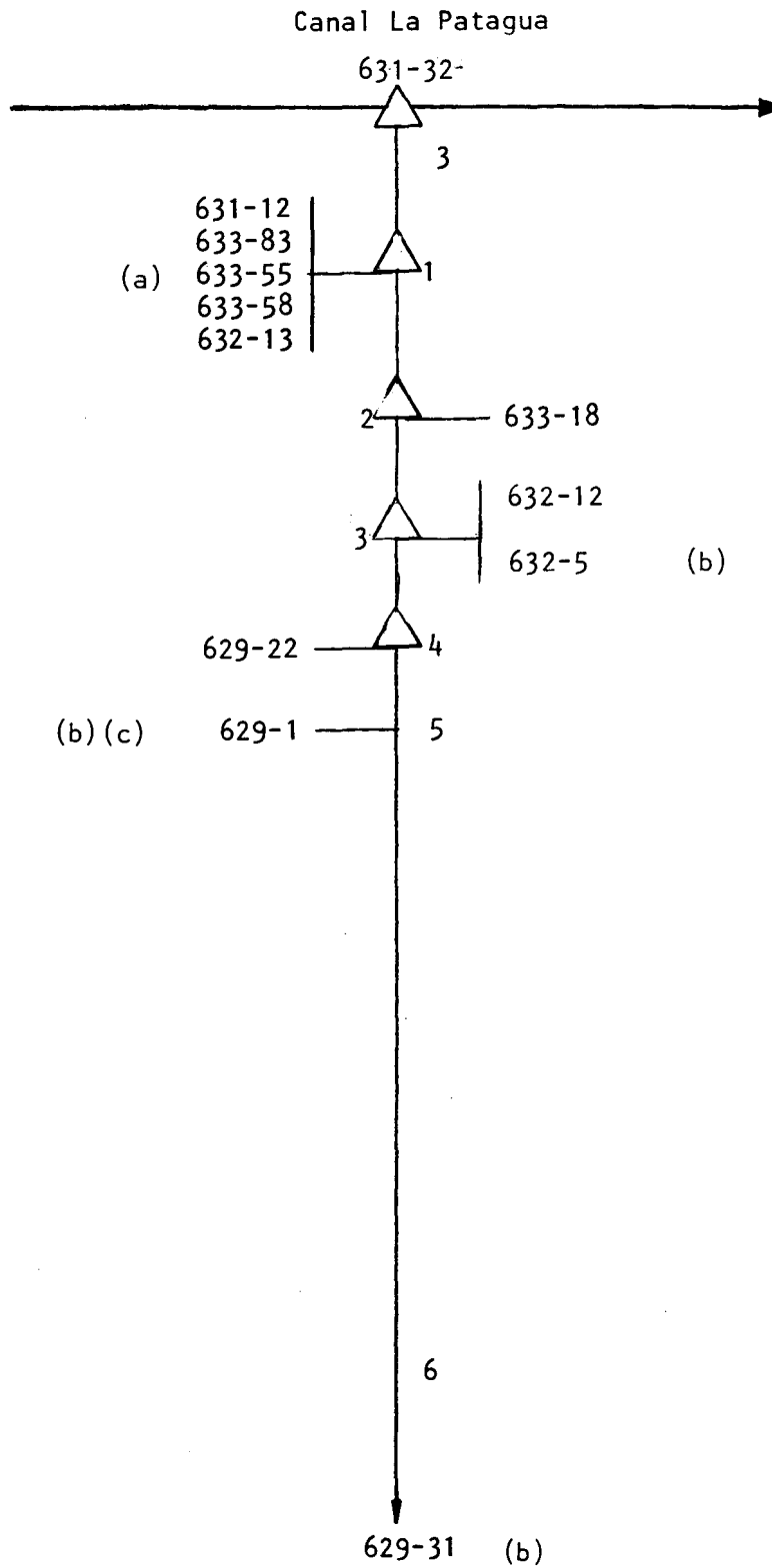
CANAL DERIVADO: 1.- CORRENTOSO

CANAL SUB DERIVADO: 1.2. SANTA ELENA

ENCUESTA N°	COMUNA ROL SII	NOMBRE DEL PROPIETARIO NOMBRE DEL PREDIO	ACCIONES	U S O	SUP.(Hd) VOL.	Lugar inscripcion Fs. N° Año
682	Molina 602-11	Ceresuela Pons, Antonio Santa Inés	s/inf.	R	0,30 16.500	s/inf.
683	Molina 602-14	Ortiz Pizarro, Juan Ramón El Cerco	"	R	0,20 16.500	"
684	Molina 601-23	Alarcón Morales, José Anacleto Camino Agua Fría	"	R	0,60 16.500	"
685	Molina 602-22-A	Retamal Retamal, Otilia del Carmen Camino Agua Fría	"	R	0,06 16.500	"
686	Molina 602-22-B	Villaroel Contreras, Roque del Carmen Camino Agua Fría	"	R	0,44 16.500	"
687	Molina E.T.	Ruiz Retamales, Ismael Segundo Camino Agua Fría - Higuera Lote 1	"	R	0,50 16.500	"
688	Molina 602-23	Suc.Sergio Osvaldo, Valenzuela Araya El Cerco	"	R	0,15 16.500	"
689	Molina 602-12	Suc.Cayetano, Cáceres Bravo Agua Fría	"	R	1,00 16.500	"
690	Molina 601-15	San Martín Contreras, José Alejandro Buena Unión	"	R	0,10 16.500	"
691	Molina E.T.	Dote Serrano, José Aliro Agua Fría	"	R	0,18 16.500	"
692	Molina 633-21	Suc. Celedonio, Contreras Muñoz Agua Fría	"	R	0,22 16.500	"
693	Molina 602-21	Suc. Eustaquio, Ramírez Fuenzalida Agua Fría	"	R	0,18 16.500	"

RIO LONTUE
CANAL LA PATAGUA
DERIVADO 2. QUECHEREGUAS

Acciones:
Hás.Reg.: 274,55
Regantes: 11



- (a) Riega por Der. 2 Santa Graciela, Canal Los Pobres de Pichingal
- (b) Riega por Canal Casablanca
- (c) Riega por Canal Quechereguas

COMUNA: MOLINA
Planos: 9 y 15

CUENCA: RIO MATAQUITO
 SUB CUENCA: RIO LONTUE
 SUB SUB CUENCA:

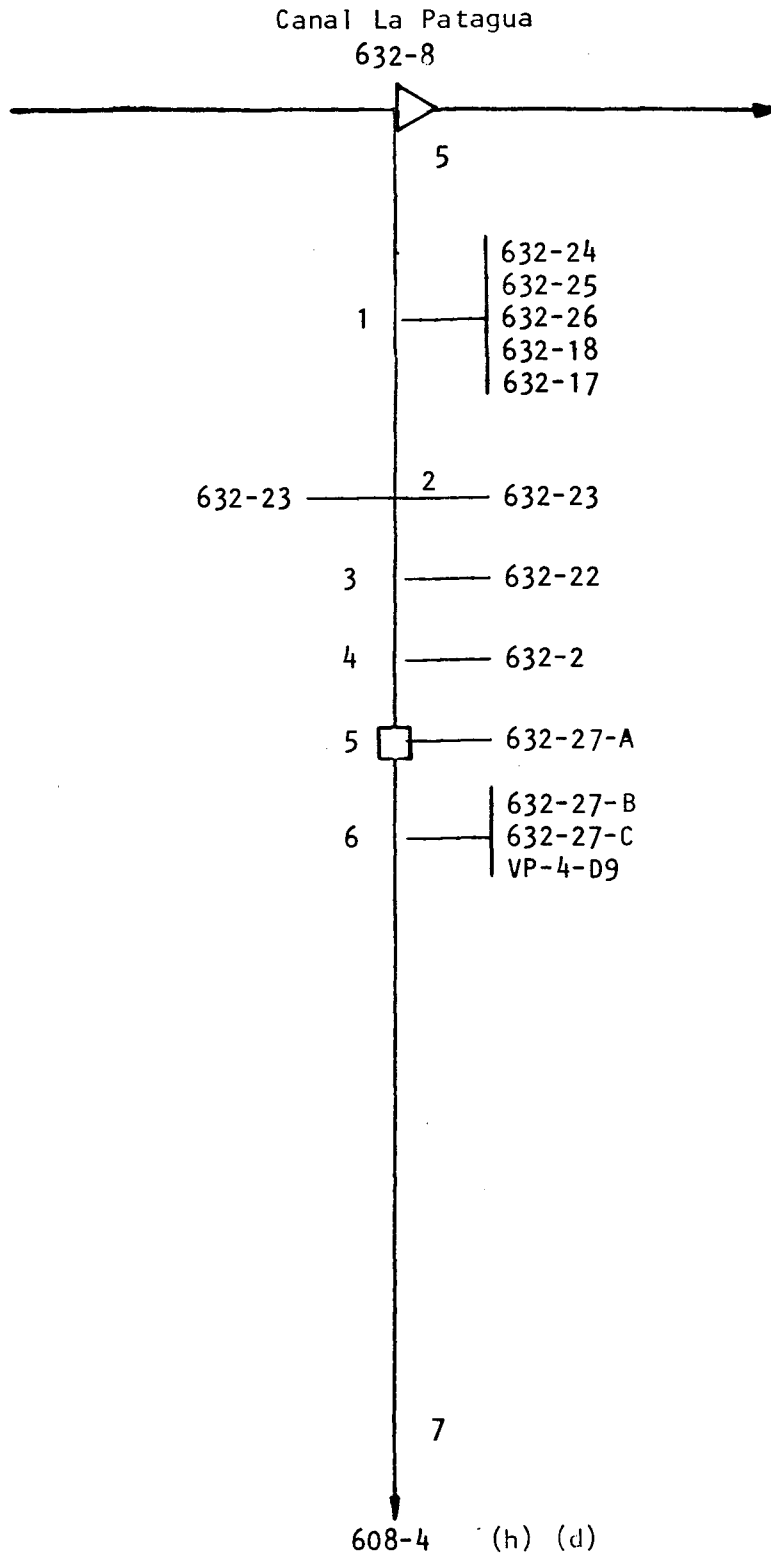
FUENTE: RIO LONTUE
 CANAL MATRIZ: LA PATAGUA
 CANAL DERIVADO: 2. QUECHEREGUAS
 CANAL SUB DERIVADO:

1/1

ENCUESTA N°	COMUNA ROL SII	NOMBRE DEL PROPIETARIO NOMBRE DEL PREDIO	ACCIONES	U S O	SUP.(Hd) VOL.	Lugar inscripcion Fs. N° Año
694	Molina 631-12	Castillo Valdés, Lily Alicia s/n	s/inf	R	5,20 16.500	s/inf
695	Molina 633-83	Castillo Valdés, Lily Alicia s/n	"	R	2,70 16.500	"
696	Molina 633-55	González Barra, David Octaviano (a) San Luis	"	R	3,00 16.500	"
697	Molina 633-58	Peña Medel, Héctor Arturo San Carlos	"	R	1,50 16.500	"
698	Molina 632-13	Güell Galofré, Daniel Río Miramonte	"	R	12,00 16.500	"
699	Molina 633-18	Castillo Valdés. Lily Alicia Los Perales	"	R	4,00 16.500	"
700	Molina 632-5	Frutícola Quecheregua Ltda. (b) Huerto de Quechereguas	8,3	R	124,0 16.500	CBR de Molina Fs7(v) N6, 1984
701	Molina 632-12	Agrícola El Monte Ltda Fundo Santa Cecilia	s/inf	R	7,00 16.500	s/inf
702	Molina 629-22	Ward Eastwood, Stephen Charles Fundo La Alianza	35,25	R	54,40 16.500	C.B.R. Molina Fs9(v), N8, 1984
703	Molina 629-1	Arrocera Tucapel S.A. (b)(c) Fundo La Favorita	s/inf	R	39,00 16.500	s/inf
704	Molina 629-31	Castro Davies, Jorge Rubén (b) Fundo Santa Rebeca	14,0	R	21,75 16.500	C.B.R. Molina Fs19 N18, 1983
(a) (b) (c)	Riega por Riega por Riega por	Der.2. Santa Graciela, Canal Los Pobres de Pichingal Canal Casablanca Canal Quechereguas				

RIO LONTUE
CANAL LA PATAGUA
DERIVADO 3. SANTA ADELA

Acciones:
Hás.Reg.: 339,71
Regantes: 15



(d) Riega por Canal El Cerrillo, matriz.
(h) Riega por Canal Casablanca

COMUNA : MOLINA
Plano: 15

CUENCA: RIO MATAQUITO

FUENTE: RIO LONTUE

1/1

SUB CUENCA:

CANAL MATRIZ: LA PATAGUA

CANAL DERIVADO: 3. SANTA ADELA

SUB SUB CUENCA:

CANAL SUB DERIVADO:

ENCUESTA N°	COMUNA ROL SII	NOMBRE DEL PROPIETARIO NOMBRE DEL PREDIO	ACCIONES	U S O	SUP.(Hd) VOL.	Lugar inscripcion Fs. N° Año
705	Molina 632-24	Aranda Salas, José Román Parcela 4 - El Libertador	s/inf	R	10,00 16.500	s/inf
706	Molina 632-25	Baeza Valenzuela, Iván Parcela 5 Santa Adela Sur	"	R	15,00 16.500	"
707	Molina 632-26	Rocha Cortés, Marcial y Otros Parcela 6 Santa Adela	"	R	20,00 16.500	"
708	Molina 632-18	Mulgas Pinto Juan Francisco Hijuela 3	"	R	0,25 16.500	"
709	Molina 632-17	Soc. Agrc. y Vitinc. Sta Adela de Que- Santa Adela de Quechereguas chereguas	58,96	R	90,00 16.500	C.B.R. Molina Fs 46(v)n581980
710	Molina 632-23	Mancilla Bahamonde, Eladio Esteban El Libertador Parcela 3 y Sitio 4	s/inf	R	18,70 16.500	s/inf
711	Molina 632-22	Rojas Albornoz, Jaime Enrique Parcela 2	"	R	15,00 16.500	"
712	Molina 632-2	Rainieri Bozzolo, Leo Mario Parcela 1- Santa Adela	"	R	18,40 16.500	"
713	Molina 632-27-A	Rainieri Bozzolo, Leo Mario Fundo Santa Elena	"	R	19,35 16.500	"
714	Molina 632-27-B	Rainieri Bozzolo, Ivette Margarita Fundo Santa Elena	"	R	28,21 16.500	"
715	Molina 632-27-C	Rainieri Bozzolo, Anna María Fundo Santa Elena	"	R	31,80 16.500	"
716	Molina VP-4-D9 E.T. E.T. E.T.	Varios Propietarios Según Nómina Rainieri Bozzolo Ivette Margarita Rainieri Bozzolo Leo Mario Rainieri Bozzolo Anna María	"	R	16.500 0,50 0,50 0,50	"
717	Molina 608-4	Corporación de Desarrollo Social del Liceo Agrícola de Molina A16 Sector Rural (h) (d)	"	R	71,50 16.500	"
		(h) Riega por Canal Casablanca				
		(d) Riega por Canal El Cerrillo, matriz.				

CANAL LAZOBOCATOMA N° 15.-A.- Características Físicas.

El canal se origina en la ribera izquierda del Río Lontué, el canal en su inicio es cauce común con los canales Cáceres y Las Pataguas, luego se separa para continuar como cauce independiente.

El canal tiene la bocatoma frente al Rol 637-29 de Molina, es de tipo provisoria, se complementa con barrera de pata de cabra en el Río Lontué.

Obras de Arte.

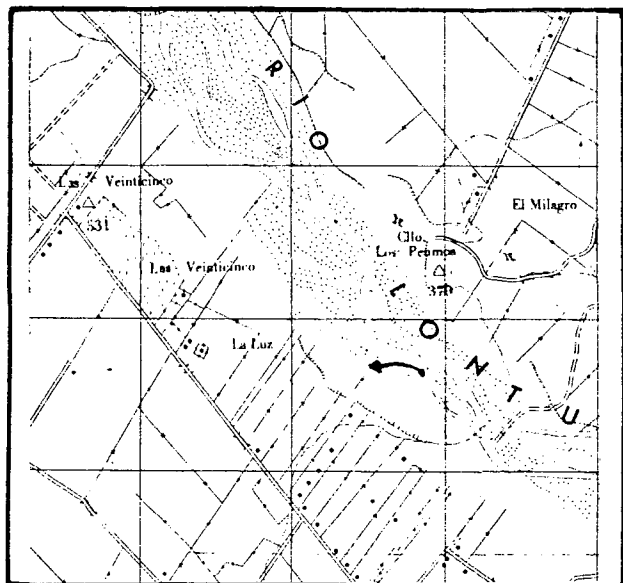
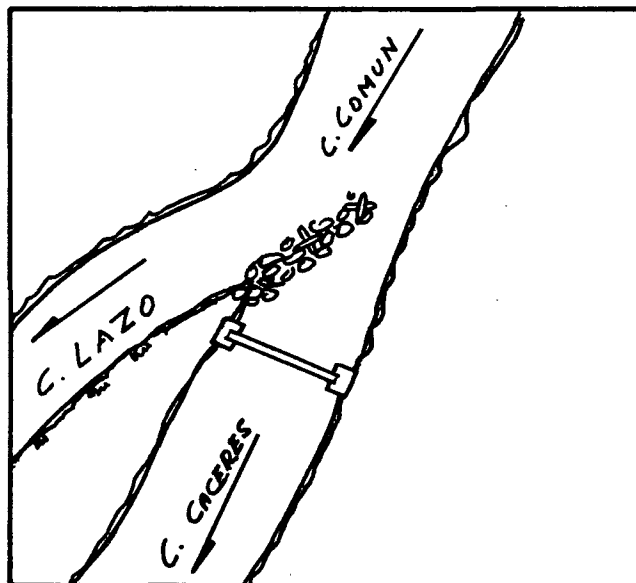
Canal Matriz	Túnel	Sifón	Canoa	Puente	Tubo	Marco	Compuerta	Total
Lazo	-	-	1	-	-	-	-	1

B.- Acciones en la Fuente y Distribución.

Al canal le corresponden 0,44 acciones del Río Lontué.

C.- Constitución Legal.

No tiene.

RIO LONTUEFECHA ABRIL 1985CANAL LAZOBOCATOMA 15**UBICACION****CROQUIS**

DESCRIPCION DE LA BOCATOMA Se ubica sobre la ribera izquierda del Río Lontué, el canal en su inicio es cauce común con los canales Cáceres y Las Pataguas, luego se separa para continuar como cauce independiente.

La toma se ubica frente al Rol 637-29 de Molina.

El acceso es por el camino a Buena Paz.

SECCION DE CONTROL Limnómetro.

OBSERVACIONES El canal sirve a 6 usuarios, que riegan una superficie de 18,50 há.s..

No se encuentran organizados legalmente ni de hecho.

Al canal le corresponden 0,44 acciones del Río Lontué.

El canal se representa en la lámina 8.

CUADRO RESUMEN

CUENCA RIO MATAQUITO
 SUB-CUENCA RIO LONTUE
 SUB-SUB-CUENCA _____

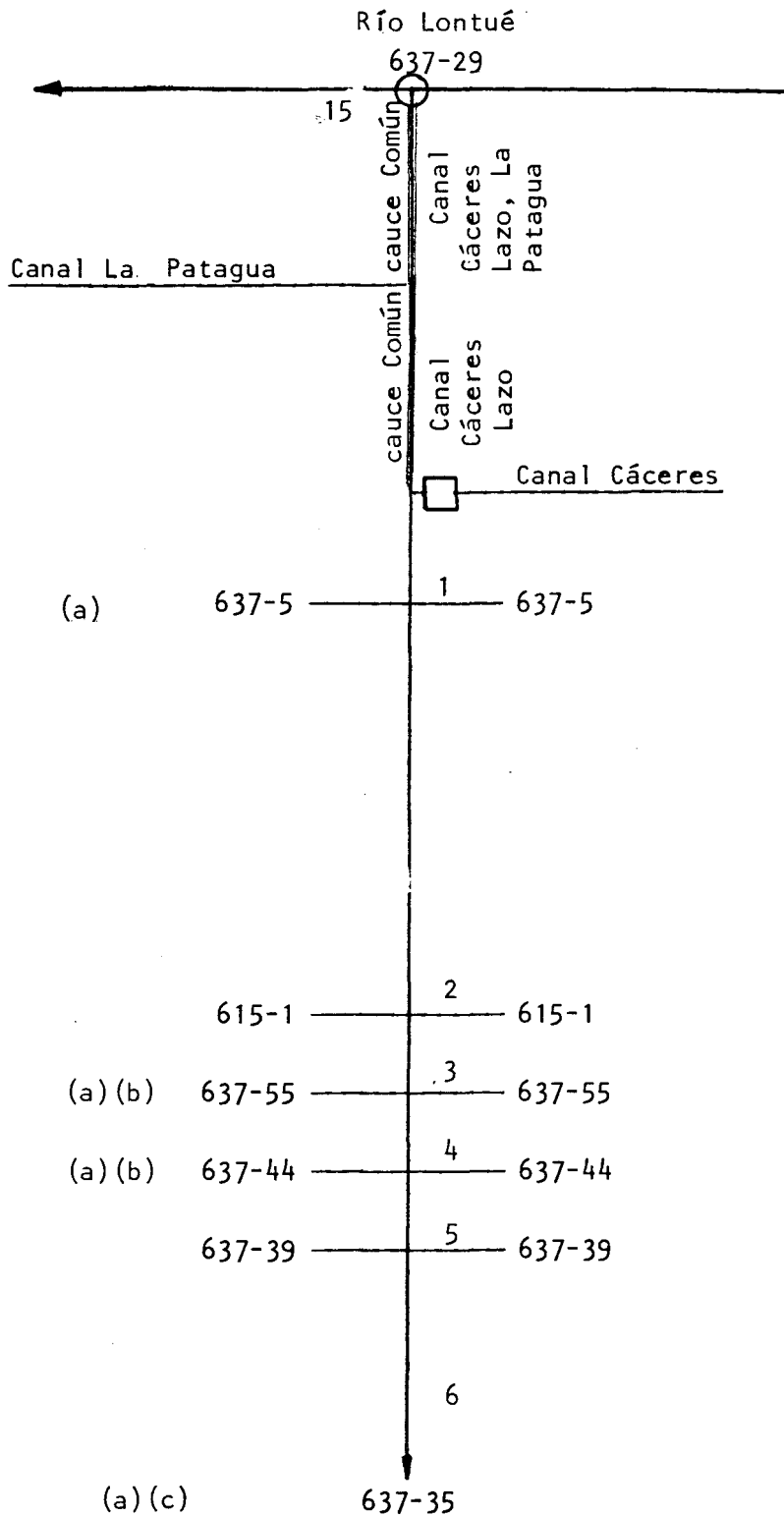
FUENTE RIO LONTUE
 CANAL LAZO

AFLUENTE DE RIO MATAQUITO

CANAL MATRIZ	DERIVADO	SUB-DERIVADO	SUB-SUB DERIVADO	NUMERO DE REGANTES	NUMERO DE ENCUESTA	DOTACION m ³ /Há/año	SUPERFICIE (Há)	LONGITUD DEL CANAL KM	Nº DE OBRAS DE ARTE	Nº DE OBRAS REGULACION
Lazo				6	6	16.500	18,50	2,40	2	-

RIO LONTUE
CANAL LAZO

Acciones:
Hás.Reg.: 18,5
Regantes: 6



- (a) Riega por Canal Buena Paz, matriz
- (b) Riega por Derivado 1. Del Medio, Canal Buena Paz
- (c) Riega por Canal Cáceres

COMUNA : MOLINA
Plano: 8

CUENCA : RIO MATAQUITO
 SUB CUENCA : RIO LONTUE
 SUB SUB CUENCA :

FUENTE : RIO LONTUE
 CANAL MATRIZ : LAZO
 CANAL DERIVADO :
 CANAL SUB DERIVADO :

1/1

ENCUESTA N°	COMUNA ROL SII	NOMBRE DEL PROPIETARIO NOMBRE DEL PREDIO	ACCIONES	U S O	SUP (Hd) VOL.	Lugar inscripcion Fs. N° Año
323	Molina 637-5	Asoc. Canalistas Canal La Patagua(a) La Patagua	s/inf.	R	3,50 16.500	s/inf.
566	Molina 615-1	Gajardo Palomera, Enrique La Patagua	"	R	1,00 16.500	"
329	Molina 637-55	Vásquez Vásquez, Noé Efraín (a)(b) La Esperanza Lote B	"	R	2,50 16.500	"
330	Molina 637-44	Rojas Rojas, Sergio Leonidad (a)(b) La Esperanza Lote A	"	R	2,50 16.500	"
333	Molina 637-39	Concha Venasa, Eliana del Carmen San Isidro	"	R	1,00 16.500	"
335	Molina 637-35	Banco del Estado de Chile (a)(c) Fundo La Luz	"	R	8,00 16.500	"
(a)	Riega por	Canal Buena Paz, Matriz				
(b)	Riega por	Derivado 1. Del Medio, Canal Buena Paz				
(c)	Riega por	Canal Cáceres				

CANAL CACERESBOCATOMA N° 15.-A.- Características Físicas.

El canal se origina en la ribera izquierda del Río Lontué, y se inicia como cauce común con los canales Lazo y La Patagua. Luego de un corto trayecto se separa formando un cauce independiente.

El canal tiene una longitud de 11,20 Km. y posee 28 obras de arte.

El canal tiene la bocatoma frente al predio Rol 637-29 de Molina.

	<u>Obras de Arte</u>						Total
Canal Matriz Cáceres	Túnel	Sifón	Canoa	Puente	Tubo Marco	Compuerta	
	-	-	10	16	-	2	28

B.- Acciones en la Fuente y Distribución.

Las acciones que le pertenecen en el Río Lontué son 0,63. no hay distribución de derechos legalizados entre los usuarios.

C.- Constitución Legal.

El canal no está legalmente organizado y funciona como Comunidad de hecho.

La directiva del canal es la siguiente:

Presidente : Enrique Troncoso

Secretario : Ernesto Acevedo

Tesorero : Jorge Becerra

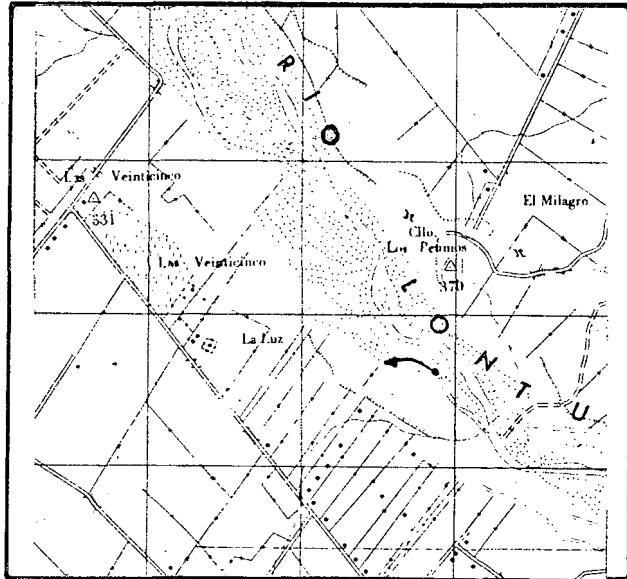
RIO RIO LONTUE

FECHA ABRIL 1985

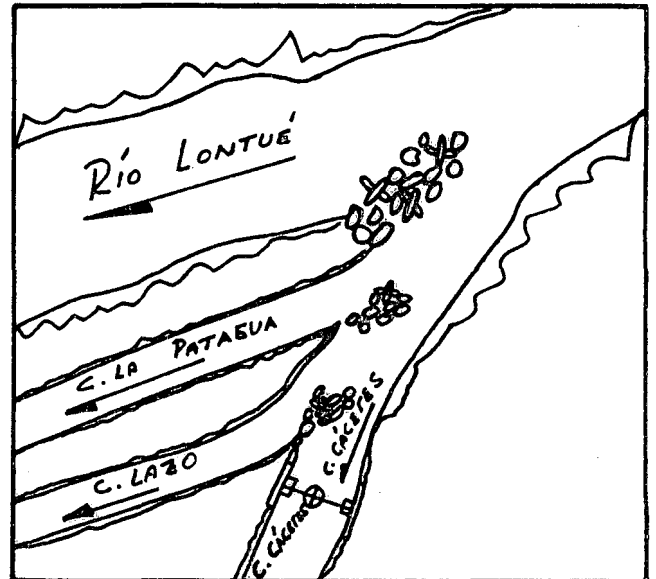
CANAL CACERES

BOCATOMA 15

UBICACION



CROQUIS



DESCRIPCION DE LA BOCATOMA Se ubica sobre la ribera izquierda del río Lontué, y se inicia como cauce común con los canales Lazo y La Patagua. Luego de un corto trayecto se separa formando un cauce independiente, tal como se indica en el croquis.

SECCION DE CONTROL Posee dos marcos partidores y una compuerta.

OBSERVACIONES Las acciones que le pertenecen en el río Lontué son 0,63
El canal no está legalmente organizado, funciona como Comunidad de hecho.

La actual directiva es la siguiente:
Presidente, Enrique Troncoso; Secretario, Ernesto Acevedo; Tesorero y Aguatero, Jorge Becerra.

La fecha de comienzo de riego es en Septiembre y finaliza en Mayo
El canal se representa en las láminas 8, 9 y 14.

CUADRO RESUMEN

CUENCA RIO MATAQUITO
 SUB-CUENCA RIO LONTUE
 SUB-SUB-CUENCA _____

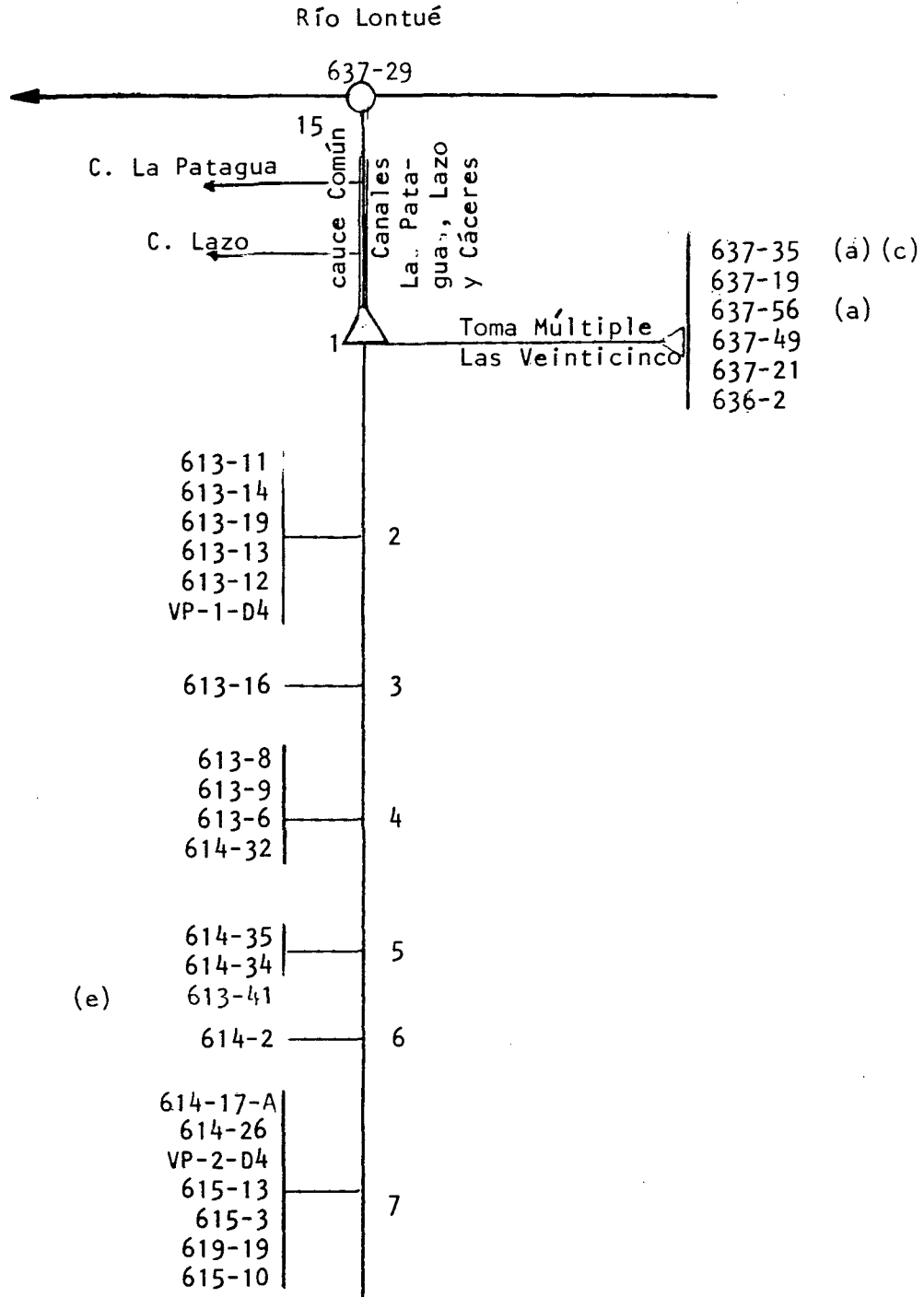
FUENTE RIO LONTUE
 CANAL CACERES

AFLUENTE DE RIO MATAQUITO

CANAL MATRIZ	DERIVADO	SUB-DERIVADO	SUB-SUB DERIVADO	NUMERO DE REGANTES	NUMERO DE ENCUESTA	DOTACION m ³ /Hd/año	SUPERFICIE (Há)	LONGITUD DEL CANAL KM	Nº DE OBRAS DE ARTE	Nº DE OBRAS REGULACION
Cáceres				53	43	16.500	518,985	11,20	28	-

RIO LONTUE
CANAL CACERES

Acciones:
Hás.Reg.: 518,985
Regantes: 53



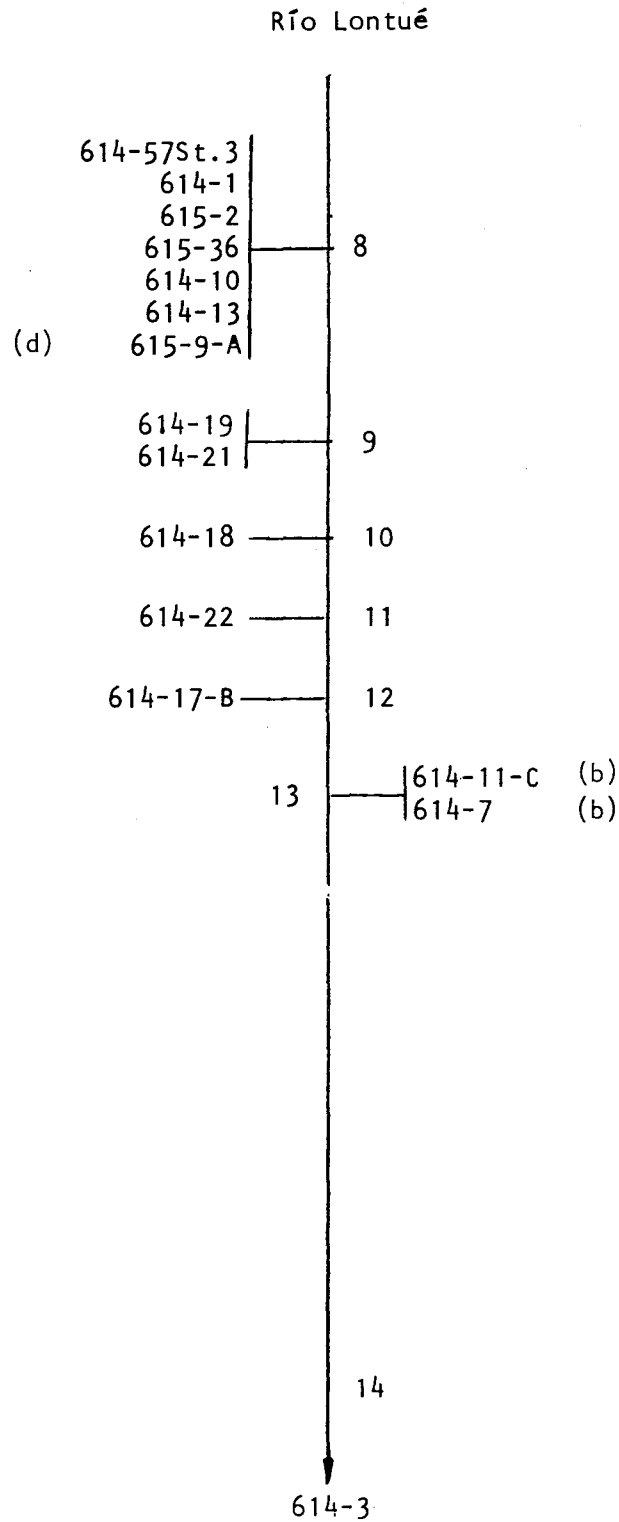
(continúa)

COMUNA : MOLINA
Planos: 8,9, 14

- (a) Riega por Canal Buena Paz
- (c) Riega por Canal Lazo
- (e) Riega por Canal Ramírez y Rinconada, matriz

RIO LONTUE
CANAL CACERES

(continuación)



(b) Riega por Canal Buena Fé
(d) Riega por Canal La Isla de Buena Fe.

COMUNA : MOLINA

CUENCA : RIO MATAQUITO
 SUB CUENCA : RIO LONTUE
 SUB SUB CUENCA :

FUENTE : RIO LONTUE
 CANAL MATRIZ : CACERES
 CANAL DERIVADO :
 CANAL SUB DERIVADO :

1/3

ENCUESTA N°	COMUNA ROL SII	NOMBRE DEL PROPIETARIO NOMBRE DEL PREDIO	ACCIONES	U S O	SUP.(Hd) VOL.	Lugar inscripcion Fs. N° Año
335	Molina 637-35	Banco del Estado de Chile (a)(c) Fundo La Luz	s/inf.	R	15,00 16.500	s/inf.
526	Molina 637-19	Gajardo Zúñiga, Taelman Antonio Las Mercedes	"	R	1,50 16.500	"
336	Molina 637-56	Quezada Rojas, David del Carmen (a) Buena Paz	"	R	2,50 16.500	"
528	Molina 637-49	Cruz Bravo, Ana Luisa Buena Paz	"	R	0,75 16.500	"
529	Molina 637-21	González Delgado, Alfredo del T. Los Quillayes	"	R	3,00 16.500	"
530	Molina 636-2	Tartarí Villagrán, Luis Alberto Las Veinticinco o Santa Ana	"	R	75,00 16.500	"
531	Molina 613-11	Medina Alonso, Hugo Rodolfo Santa Emma ex San Daniel	"	R	43,00 16.500	"
532	Molina 613-14	Suc. Pedro, Correa Díaz Santa Emilia	"	R	1,50 16.500	"
533	Molina 613-19	Gómez Avalos, Avelina s/n	"	R	1,50 16.500	"
534	Molina 613-13	Correa Herrera, Pedro Segundo Bajo Los Romeros	"	R	2,00 16.500	"
535	Molina 613-12	Suc. Juan de Dios, Quintero Muñoz Santa Leonor	"	R	0,80 16.500	"
536	Molina VP-1-D4 635-32A-St.23 614-34-St.26 635-32B-St.25 635-25-St.24	Varios Propietarios Según Nómina Maldonado Hernández, Luis Velardo Henríquez Vergara, Ramón Altamirano Novoa, José Díaz Díaz, Manuel Jesús	"	R	16.500 0,25 0,25 0,25 0,35	"
537	Molina 613-16	Correa Herrera, Pedro Segundo Bajo Los Romeros	s/inf.	R	1,00 16.500	s/inf.
	(a)	Riega por canal Buena Paz.				
	(c)	Riega por Canal Lazo				

CUENCA : RIO MATAQUITO
 SUB CUENCA : RIO LONTUE
 SUB SUB CUENCA :

FUENTE : RIO LONTUE
 CANAL MATRIZ :CACERES
 CANAL DERIVADO :
 CANAL SUB DERIVADO :

2/3

ENCUESTA N°	COMUNA ROL SII	NOMBRE DEL PROPIETARIO NOMBRE DEL PREDIO	ACCIONES	U S O	SUP.(Hd) VOL.	Lugar inscripcion Fs. N° Año
538	Molina 613-8	Acevedo Norambuena, Olga. María Luisa Viña Santa Inés	s/inf.	R	12,00 16.500	s/inf.
539	Molina 613-9	Acevedo Norambuena, Olga María Luisa Viña Santa Teresa	"	R	30,80 16.500	"
540	Molina 613-6	Mora Molina, Manuel Antonio Buena Unión Parcela 32	"	R	14,50 16.500	"
541	Molina 614-32	González Barra, Sergio Aquiles El Libertador Parcela 34	"	R	16,00 16.500	"
391	Molina 613-41	Soc. Agrícola y Ganadera La Unión Ltda. El Libertador Parcela 33 (e)	"	R	20,80 16.500	"
542	Molina 614-35	Arlech González, Rodolfo El Libertador Parcela 36	"	R	17,37 16.500	"
543	Molina 614-34	Arlech González, Rodolfo Buena Unión Parcela 35	"	R	16,78 16.500	"
544	Molina 614-2	Arlech González, Rodolfo El Libertador Parcela 37	"	R	17,47 16.500	"
545	Molina 614-17-A	Ibáñez del Campo, Alfredo Los Bambúes.	"	R	78,40 16.500	"
546	Molina 614-26	Canales Guajardo, Clementina del Santa Margarita Carmen	"	R	1,20 16.500	"
547	Molina VP-2-D4 614-30 614-5 614-25 614-24 614-12 615-20-A 615-20-B 615-20-C	Varios Propietarios Según Nómina Valdés Sepúlveda, Manuel Jesús Río seco Mondaca, Eleuterio del Carmen Salinas Campos, Delfina Clara Olivo Muñoz, José de la Rosa Farías Leyton, María Marta Poblete Muñoz, Alicia Gladys y Luz Adriana Gutiérrez Osorio, Salvador Araya Opazo, Julio Alberto	"	R	16.500 0,30 0,25 0,20 0,20 0,20 0,15 0,12 0,12	"
548	Molina 615-13	Cifuentes Herrera, Lugardina de las El Guindo Mercedes	s/inf.	R	3,00 16.500	s/inf.
549	Molina 615-3	Arenas Aragón, Julio Antonio y Emilio La Quinta	"	R	1,20 16.500	"
550	Molina 619-19	Gutiérrez Díaz, Nancy Odette del Santa Clara Carmen	"	R	0,125 16.500	"
(e)	Riega por Canal Ramírez y Rinconada, Matriz					

CUENCA: RIO MATAQUITO

FUENTE: RIO LONTUE

SUB CUENCA: RIO LONTUE

CANAL MATRIZ: CACERES

3/3

SUB SUB CUENCA:

CANAL DERIVADO:

CANAL SUB DERIVADO:

ENCUESTA N°	COMUNA ROL SII	NOMBRE DEL PROPIETARIO NOMBRE DEL PREDIO	ACCIONES	U S O	SUP.(Hd) VOL.	Lugar inscripcion Fs. N° Año
551	Molina 615-10	Cornejo González, Margarita Sara La Isla	s/inf.	R	9,95 16.500	s/inf.
552	Molina 614-57 St3	Sanhueza Miranda, Ernesto del Carmen El Libertador Sitio 3	"	R	0,25 16.500	"
553	Molina 614-1	González Barra, Sergio Aquiles La Ballica	"	R	25,60 16.500	"
554	Molina 615-2	González Barra, Sergio Aquiles Santa Rosa	"	R	6,00 16.500	"
555	Molina 615-36	Figueroa Quiedo, Claudio Demetrio San Juan	"	R	6,25 16.500	"
556	Molina 614-10	González Barra, Sergio Aquiles Santa Irene	"	R	8,00 16.500	"
557	Molina 614-13	Fernández Weber, Eugenio Antonio Santa Irene	"	R	35,20 16.500	"
558	Molina 615-9A	Fernández Weber, Eugenio Antonio (d) El Carmen	"	R	25,30 16.500	"
559	Molina 614-19	Núñez Alcaíno, Manuel Jesús San Manuel	"	R	0,80 16.500	"
560	Molina 614-21	Henríquez Miño, Luzmira Rosa Santa Sinforosa	"	R	0,80 16.500	"
561	Molina 614-18	Donoso Donoso, Luis Humberto Monosa	"	R	1,50 16.500	"
562	Molina 614-22	Suc. Tomasa, Miño Esmeralda	"	R	1,50 16.500	"
563	Molina 614-17B	Reed La Madrid, Josefina Eugenia Los Bambúes	"	R	10,00 16.500	"
90	Molina 614-11C	Suc. Alamiro, Araya Acevedo (b) San Jorge	"	R	4,50 16.500	"
69	Molina 614-7	Fuenzalida Díaz, José Marcial (b) La Aurora	"	R	1,50 16.500	"
565	Molina 614-3	Valderrama Abarca, Luis Romelio El Guindo	"	R	2,00 16.500	"
(b)	Riega por Canal Buena Fé.					
(d)	Riega por Canal La Isla de Buena Fe.					

CANAL LOS POBRES DE PICHINGALBOCATOMA N°16.-A.- Características Físicas

El canal se origina en la ribera izquierda del Río Lontué frente al Rol 636-2 de Molina. La bocatoma de tipo provisoria, se complementa con barrera pata de cabra para desviar parte del cauce hacia la toma.

El canal tiene una longitud total de 25,70 km. y posee 58 obras de arte.

Este canal tiene una gran ramificación pues riega un sector de numerosos pequeños propietarios de Pichingal, El derivado utiliza un cauce que es común con el Canal La Patagua.

Obras de Arte

Canal Matriz	Túnel	Sifón	Canoa	Puente	Tubo	Marco	Compuerta	Total
Los Pobres de Pichingal	-	-	-	-	-	-	-	-
Der.1.La Ermita de Pichingal	-	-	2	5	10	-	-	17
Sub. der.1.1.El Maitén	-	-	-	2	-	-	-	2
Sub.der.1.2.Valdés	-	-	-	4	8	-	-	12
Der.2. Sta. Graciela	-	-	-	7	7	-	-	14
Sub. der.2.1. Segura	-	-	2	-	5	-	-	7
Sub. der.2.2. El Sur	-	-	1	1	-	-	1	3
Sub.Sub. der.2.2.1	-	-	1	1	1	-	-	3
Totales	-	-	6	20	31	-	1	58

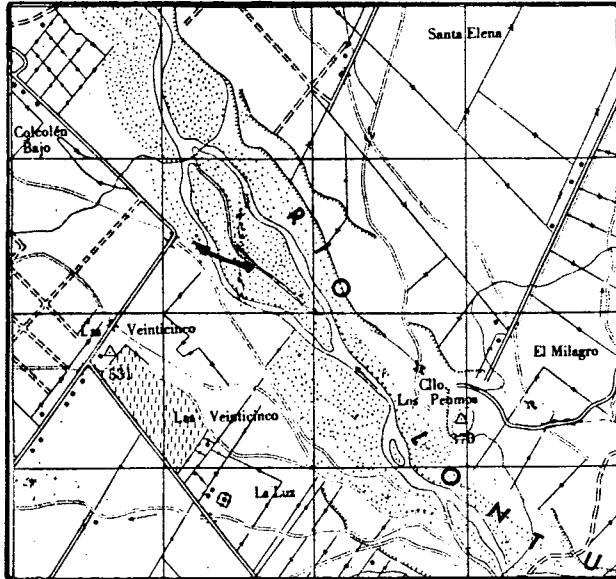
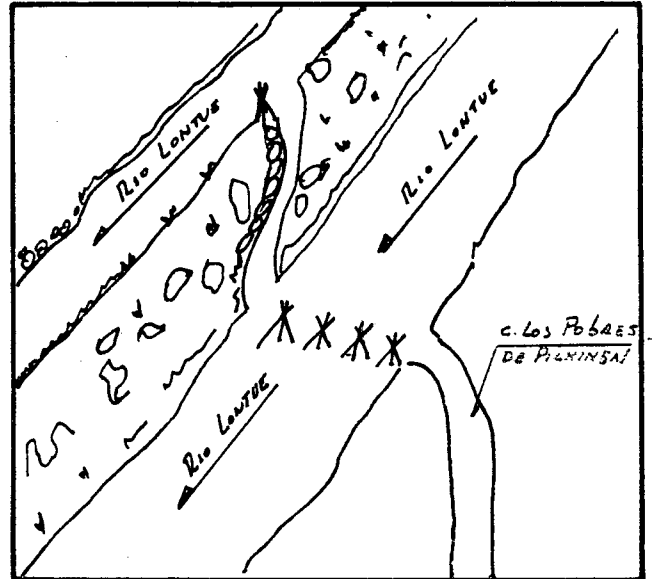
B.- Acciones en la Fuente y Distribución

Al canal le corresponden 397,10 acciones del Estero Río Seco
En la actualidad la Junta de Vigilancia del Río Lontué y -
del Estero Río Seco no reconocen a este como propio, debido a que el canal
cambió de bocatoma al Río Lontué, luego el canal quedó independiente de -
ambos.

C.- Constitución Legal

El canal se encuentra organizado sólo de hecho y su direc-
tiva es la siguiente :

Presidente : Patricio Lozano
Secretario : Santiago Ambiado
Tesorero : Félix Molinos
Directores : Oscar Concha y Pablo Castro

RIO RIO LONTUEFECHA ABRIL 1985CANAL LOS POBRES DE PICHINGALBOCATOMA 16UBICACIONCROQUIS

DESCRIPCION DE LA BOCATOMA Se ubica sobre la ribera izquierda del Río Lontué frente al Rol 636-2 de Molina. Se complementa con una barrera de pata de cabra, debido a que debe atravesar un brazo del río tal como se indica en el croquis.

El acceso es por el camino Pichingal-Buena Paz.

SECCION DE CONTROL El canal cuenta con un aforador que se encuentra ubicado en las cercanías de la bocatoma.

OBSERVACIONES El canal sirve a 238 usuarios, que riegan una superficie de 478,76 hás.

El canal no está legalmente organizado pero si de hecho y su directiva actual es la siguiente: Presidente, Patricio Lozano; Secretario, Santiago Ambiado; Tesorero, Félix Molinos; Directores, Oscar Concha y Pablo Castro; Director, Esteban Matus. El encargado de la repartición de aguas es don Roberto Bastías.

Al canal le corresponden 397,10 acciones del Estero Río Seco, de un total de 5.019,5 acciones. En la actualidad la Junta de Vigilancia del Estero Río Seco no reconoce a este como propio, debido a que el canal cambió de bocatoma, y éste quedó independiente.

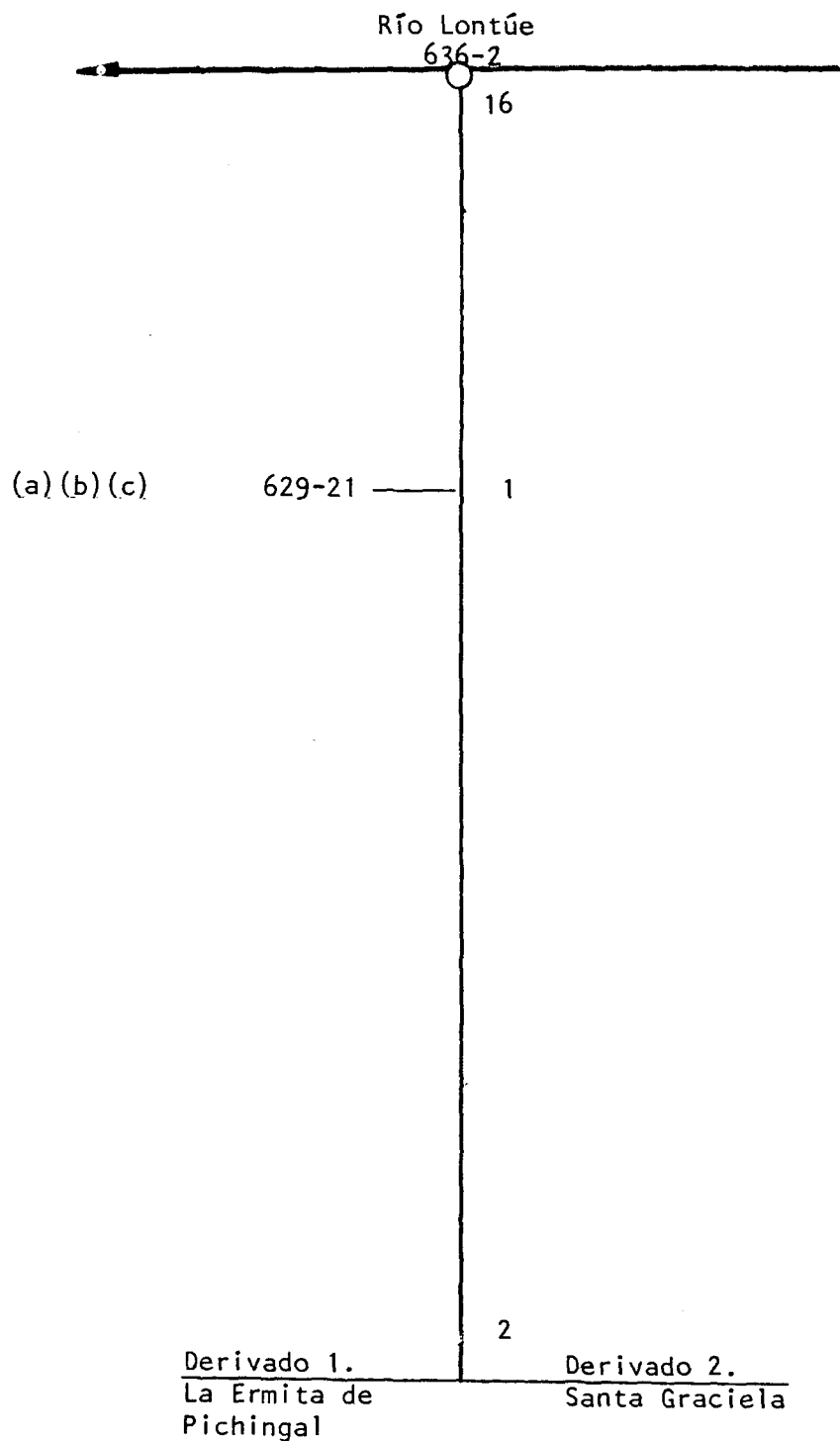
La fecha de comienzo de riego es el 1° de Septiembre y la finalización es el 15 de Abril.

El canal se representa en el plano 9.

Total Acciones:
Total Hás.Reg.: 478,76
Total Regantes: 238

RIO LONTUE
CANAL LOS POBRES DE PICHINGAL

Acciones:
Hás.Reg.: 10,00
Regantes: 1



- a) Riega por Derivado 1. La Ermita de Pichingal, Canal Los Pobres de Pichingal.
 - b) Riega por Sub-Derivado 1.2. Valdés, Canal Los Pobres de Pichingal.
 - c) Riega por Sub-Derivado 2.1. Segura, Canal Los Pobres de Pichingal.
- COMUNA :** MOLINA
Plano : 9

CUENCA: RIO MATAQUITO

FUENTE: RIO LONTUE

1/1

SUB CUENCA: RIO LONTUE

CANAL MATRIZ: LOS POBRES DE PICHINGAL

CANAL DERIVADO:

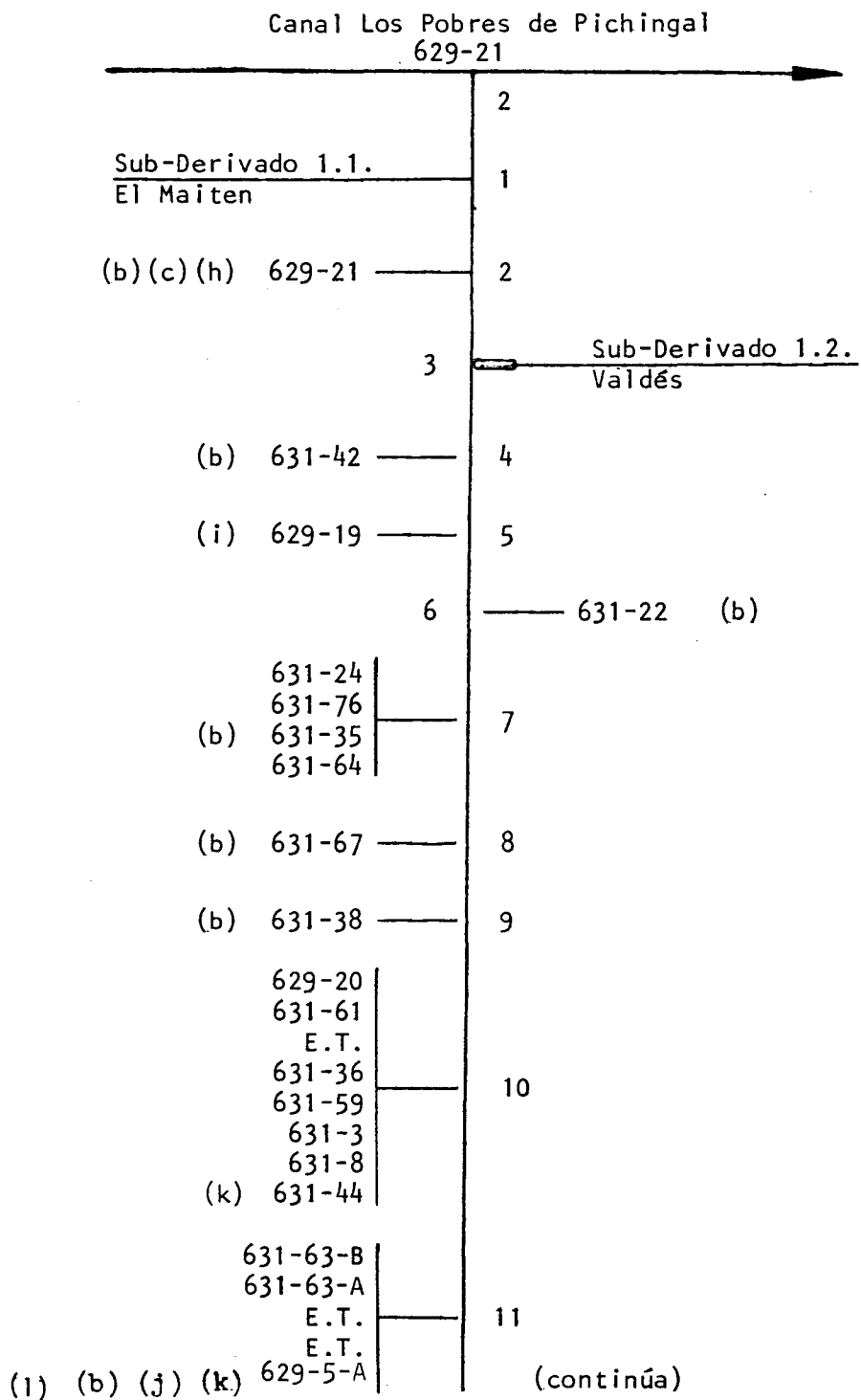
SUB SUB CUENCA:

CANAL SUB DERIVADO:

ENCUESTA N°	COMUNA ROL SII	NOMBRE DEL PROPIETARIO NOMBRE DEL PREDIO	ACCIONES	U S O	SUP.(Hd) VOL.	Lugar inscripcion Fs. N° Año
1620	Molina 629-21	Lozano Encalada, Patricio (a)(b)(c) El Nogal	s/inf.	R	10,00 16.500	s/inf.
	(a)	Riega por derivado. 1. La Ermita de Pichingal.				C. Los Pobres de Pichingal.
	(b)	Riega por Sub.der. 1.2 Valdés, C. Los				Pobres de Pichingal.
	(c)	Riega por Sub.der.2.1 Segura, C. Los				Pobres de Pichingal.

RIO LONTUE
CANAL LOS POBRES DE PICHINGAL
DERIVADO 1. LA ERMITA DE PICHINGAL

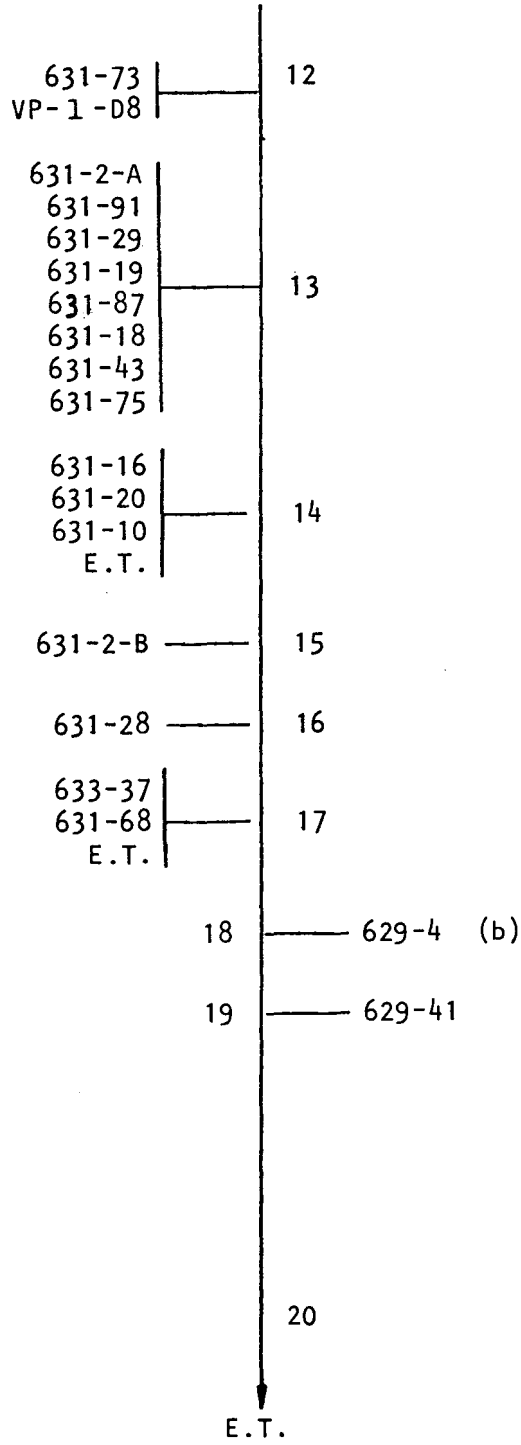
Acciones:
Hás.Reg.: 159,88
Regantes: 49



- (b) Riega por Sub-Derivado 1.2. Valdés, Canal Los Pobres de Pichingal
- (c) Riega por Sub-Derivado 2.1. Segura, Canal Los Pobres de Pichingal
- (h) Riega por Canal Los Pobres de Pichingal, Matriz COMUNA : MOLINA
- (i) Riega por Sub-Derivado 1.1. El Maitén, Canal Los Pobres Plano: 9
de Pichingal.
- (j) Riega por Canal La Patagua
- (k) Derrames de Gualemo Chico
- (l) Riega por Canal La Ermita

RIO LONTUE
CANAL LOS POBRES DE PICHINGAL
DERIVADO 1. LA ERMITA DE PICHINGAL

(continuación)



(b) Riega por Sub-Derivado 1.2. Valdés Canal Los Pobres de Pichingal

CUENCA : RIO MATAQUITO
 SUB CUENCA : RIO LONTUE
 SUB SUB CUENCA :

FUENTE : RIO LONTUE
 CANAL MATRIZ :LOS POBRES DE PICHINGAL
 CANAL DERIVADO : 1.LA ERMITA DE PICHINGAL
 CANAL SUB DERIVADO :

1/3

ENCUESTA N°	COMUNA ROL SII	NOMBRE DEL PROPIETARIO NOMBRE DEL PREDIO	ACCIONES	U S O	SUP.(Hd) VOL.	Lugar inscripcion Fs. N° Año
1620	Molina 629-21	Lozano Encalada, Patricio (b)(c)(h) El Nogal	s/inf.	R	95,00 16.500	s/inf.
1621	Molina 631-42	Suc. Felipe Santiago Matus González San José (b)	"	R	1,50 16.500	"
1622	Molina 629-19	Yávar Maturana, Gabriela y otros (i) Fundo Los Recortes	"	R	10,50 16.500	"
1623	Molina 631-22	Concha Letelier, Oscar (b) El Maitén	"	R	2,00 16.500	"
1624	Molina 631-24	Gajardo Parra, Luis Roberto Pichingal	"	R	1,00 16.500	"
1625	Molina 631-76	Navarro Concha, Luis Alberto Los Recortes	"	R	1,00 16.500	"
1626	Molina 631-35	Suc. José Ramón Leyton Cubillos (b) La Violeta	"	R	5,25 16.500	"
1627	Molina 631-64	Suc. José Ramón Leyton Cubillos El Olmo, Pichingal	"	R	2,00 16.500	"
1628	Molina 631-67	Salgado Salgado, José Miguel (b) El Peral	"	R	1,00 16.500	"
1629	Molina 631-38	Matus López, José Luis (b) Santa Luisa	"	R	0,60 16.500	"
1630	Molina 629-20	Matus López, José Luis Pichingal	"	R	1,20 16.500	"
1631	Molina 631-61	Fuentes Fuentes, Ramón Luis El Alamo, Pichingal	"	R	0,04 16.500	"
1632	Molina E.T.	Salazar Salazar, José Manuel El Gualemo, Pichingal	"	R	0,75 16.500	"
1633	Molina 631-36	Vergara Lorca, Ramón María El Naranjo	"	R	1,50 16.500	"
1634	Molina 631-59	Salazar Cabrera, José Rafael Santa María 2	"	R	0,75 16.500	"
(b)	Riega por	Sub.der. 1.2 Valdés, C. Los Pobres de Pichingal.				
(c)	Riega por	Sub.der.2.1 Segura, C. Los Pobres de Pichingal.				
(h)	Riega por	C. Los Pobres de Pichingal, Matríz.				
(i)	Riega por	Sub.der. 1.1 El Maitén, C. Los Pobres de Pichingal.				

CUENCA: RIO MATAQUITO

FUENTE: RIO LONTUE

2/3

SUB CUENCA: RIO LONTUE

CANAL MATRIZ: LOS POBRES DE PICHINGAL

CANAL DERIVADO: 1. LA ERMITA DE PICHINGAL

SUB SUB CUENCA:

CANAL SUB DERIVADO:

ENCUESTA N°	COMUNA ROL SII	NOMBRE DEL PROPIETARIO NOMBRE DEL PREDIO	ACCIONES	U S O	SUP.(Hd) VOL.	Lugar inscripcion Fs. N° Año
1635	Molina 631-3	Suc. Juan Ramón Arancibia Riveros San Lorenzo	s/inf.	R	0,75 16.500	s/inf.
1636	Molina 631-8	Velasco Vergara, María Salomé San Lorenzo	"	R	1,00 16.500	"
1637	Molina 631-44	Moya Verdugo, María Liliana y otros Pichingal (k)	"	R	4,00 16.500	"
1638	Molina 631-63B	González Manríquez, Sixto Roberto El Peral	"	R	0,75 16.500	"
1639	Molina 631-63A	Suc. Clara Inés, Salazar Díaz El Peral	"	R	1,00 16.500	"
1640	Molina E.T.	Gajardo Parra, Luis Rómulo Pichingal	"	R	0,50 16.500	"
1641	Molina E.T.	Gajardo Parra, Claudio Antonio Pichingal	"	R	0,60 16.500	"
567	Molina 629-5-A	Molinos Ossandón, Félix Roberto (j) La Ermita (k) (l) (b)	"	R	5,00 16.500	"
1642	Molina 631-73	Valdés Muñoz, Antonino Segundo San José, Pichingal	"	R	4,50 16.500	"
1643	Molina VP-1-D8 E.T. 631-58 631-6 E.T.	Varios Propietarios Pichingal Salazar Cabrera, María Regina Salazar Cabrera, José Rafael Suc. María Josefa, Tobar Tobar López Tobar, Reinaldo Hugo	"	R	0,60 16.500 0,30 0,25 0,04 0,0015	"
1644	Molina 631-2A	Vergara Lorca, Ramón María El Naranjo	s/inf.	R	0,75 16.500	s/inf.
1645	Molina 631-91	Pérez Moreira, Alejandro Efraín Pichingal	"	R	0,25 16.500	"
1646	Molina 631-29	González Manríquez, Sixto Alberto San Lorenzo	"	R	0,75 16.500	"
1647	Molina 631-19	Suc. Francisco Javier Salazar Cabrera San Antonio	"	R	1,20 16.500	"
(l)	Riega por	Canal La Ermita				
(j)	Riega por	C. La Patagua.				
(k)	Riega por	Canal Gualemo Chico				
(b)	Riega por	Der.1.2. Valdés, Canal Los Pobres de Pichingal				

CUENCA: RIO MATAQUITO

FUENTE: RIO LONTUE

3/3

SUB CUENCA: RIO LONTUE

CANAL MATRIZ: LOS POBRES DE PICHINGAL

CANAL DERIVADO 1. LA ERMITA DE PICHINGAL.

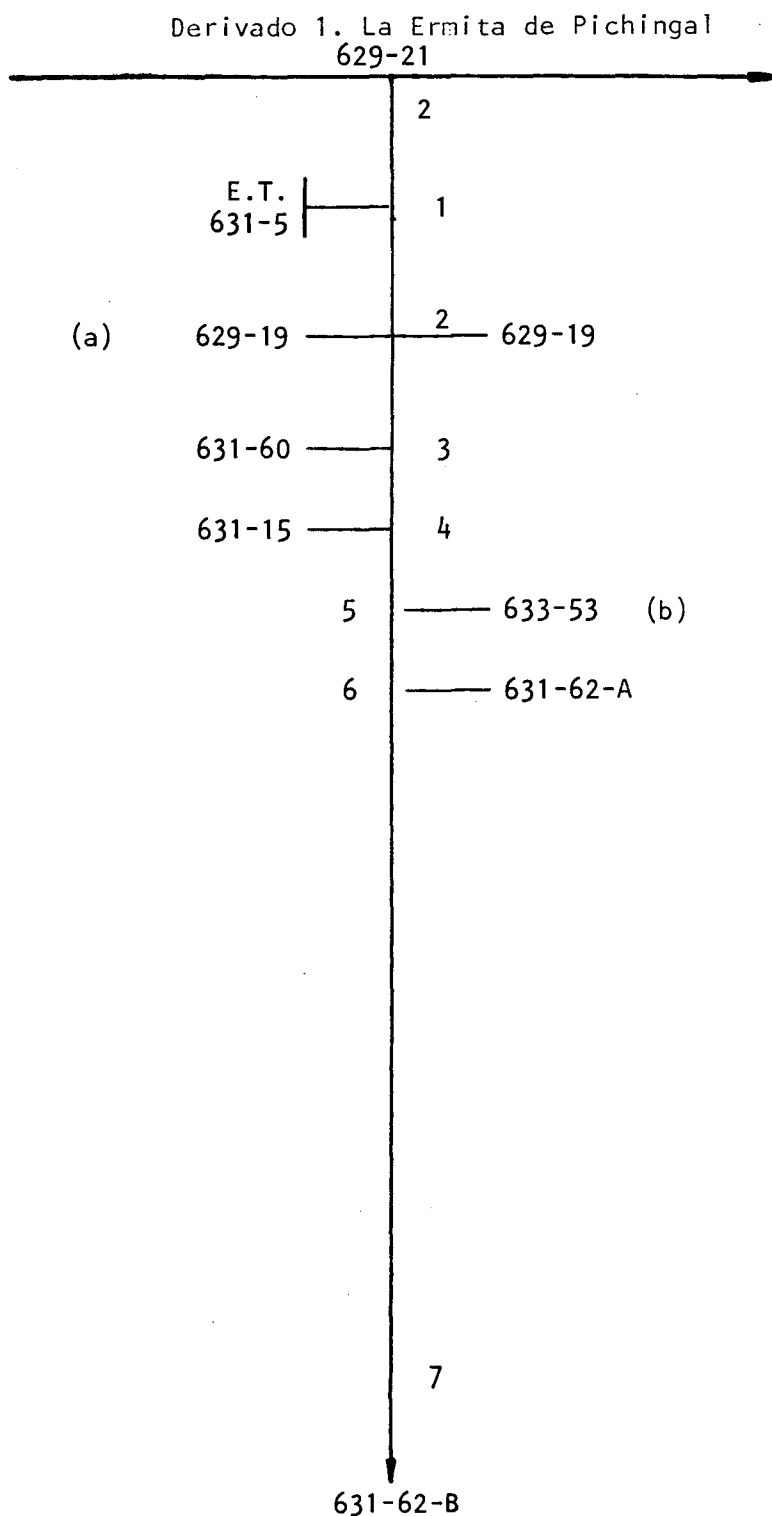
SUB SUB CUENCA:

CANAL SUB DERIVADO:

ENCUESTA N°	COMUNA ROL SII	NOMBRE DEL PROPIETARIO NOMBRE DEL PREDIO	ACCIONES	U S O	SUP.(Hd) VOL.	Lugar inscripcion Fs. N° Año
1648	Molina 633-87	Pérez Moreira, Efraín Segundo Pichingal	s/inf.	R	0,20 16.500	s/inf.
1649	Molina 631-18	Celedón Cruz, Editta del Carmen Pichingal	"	R	0,34 16.500	"
1650	Molina 631-43	Miranda González, María Luisa San Juan	"	R	0,75 16.500	"
1651	Molina 631-75	Sazo Villar, José Antonio Santa Rosa, Pichingal	"	R	0,12 16.500	"
1652	Molina 631-16	Suc. Nicomedes Mejías Castro San Antonio, Pichingal	"	R	1,20 16.500	"
1653	Molina 631-20	Matus Matus, Pedro Luis San Lorenzo	"	R	2,25 16.500	"
1654	Molina 631-10	Suc. Carlos Alberto Castillo Saldías San Carlos	"	R	0,75 16.500	"
1655	Molina E.T.	Gajardo Parra, Emilia del Carmen Pichingal	"	R	0,50 16.500	"
1656	Molina 631-2B	Cabrera López, Luis Augusto El Manzanal	"	R	0,25 16.500	"
1657	Molina 631-28	González Albornoz, Félix Rosa El Manzanal	"	R	0,25 16.500	"
1658	Molina 633-37	Cofré Gacitúa, Juan De La Cruz Pichingal	"	R	0,35 16.500	"
1659	Molina 631-68	Rojas Soto, Francisco Antonio San Agustín	"	R	1,00 16.500	"
1660	Molina E.T.	Rivera González, Carlos del Carmen Pichingal	"	R	0,34 16.500	"
1661	Molina 629-4	Cofré Gacitúa, Juan de la Cruz y otros El Aromo (b)	"	R	4,00 16.500	"
1662	Molina 629-41	Cofré Moraga, José Francisco Pichingal	"	R	0,50 16.500	"
1663	Molina E.T.	Gajardo Parra, Luzmila del Carmen Pichingal	"	R	0,75 16.500	"
(b)	Riega por	Sub.der. 1.2 Valdés, C. Los Pobres de Pichingal.				

RIO LONTUE
CANAL LOS POBRES DE PICHINGAL
DERIVADO 1. LA ERMITA DE PICHINGAL
SUB-DERIVADO 1.1. EL MAITEN

Acciones:
Hás.Reg.: 49,95
Regantes: 8



(a) Riega por Derivado 1. La Ermita de Pichingal,
Canal Los Pobres de Pichingal

(b) Riega por Canal Gualemo Chico

COMUNA : MOLINA
Plano: 9

CUENCA : RIO MATAQUITO
 SUB CUENCA : RIO LONTUE
 SUB SUB CUENCA :

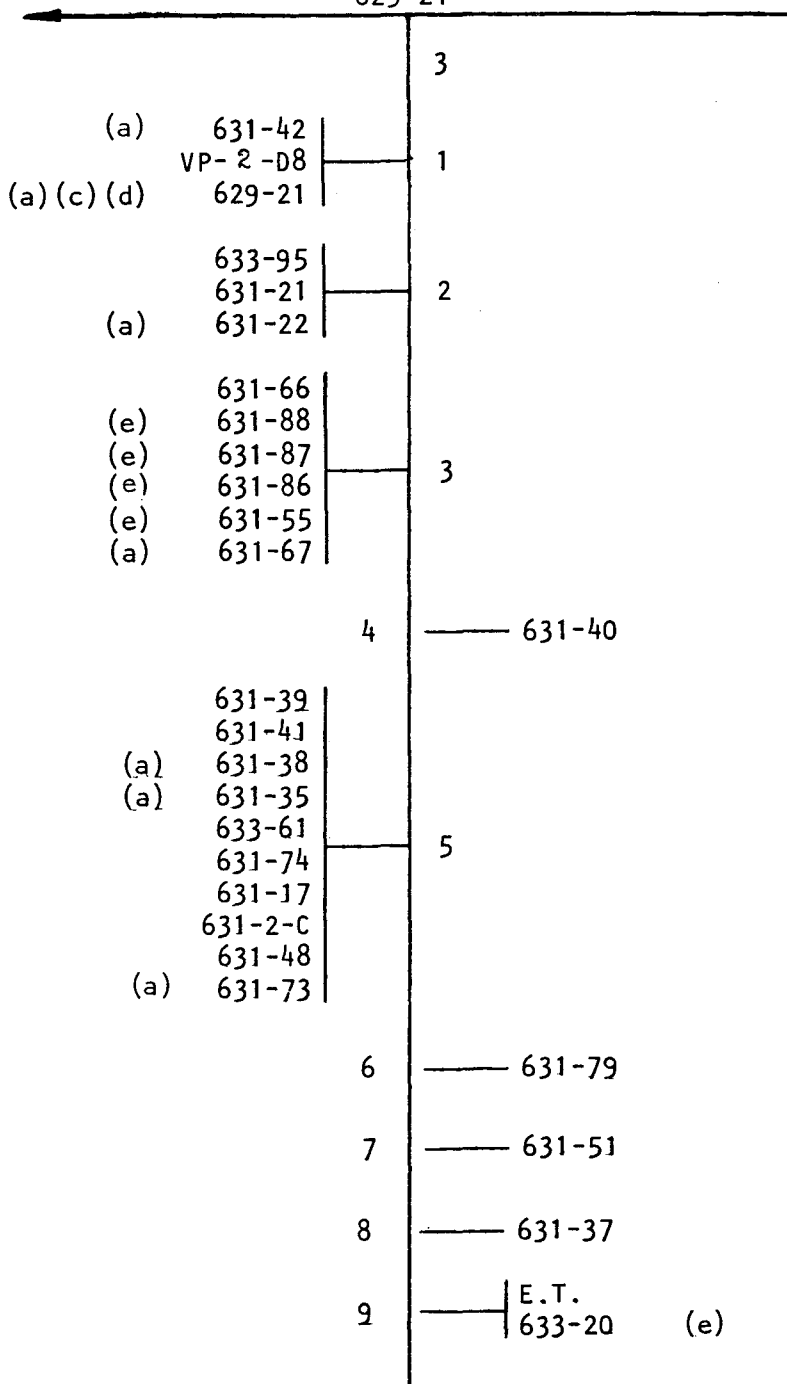
FUENTE : RIO LONTUE 1/1
 CANAL MATRIZ :LOS POBRES DE PICHINGAL
 CANAL DERIVADO : 1. LA ERMITA DE PICHINGAL
 CANAL SUB DERIVADO : 1.1 EL MAITEN

ENCUESTA N°	COMUNA ROL SII	NOMBRE DEL PROPIETARIO NOMBRE DEL PREDIO	ACCIONES	U S O	SUP.(Hd) VOL.	Lugar inscripcion Fs. N° Año
1664	Molina E.T.	Comunidad Río Seco Bién Común	s/inf.	R	7,00 16.500	s/inf.
1665	Molina 631-5	Yávar Labra, René del Carmen Mira Ríos	"	R	4,50 16.500	"
1622	Molina 629-19	Yávar Maturana, Gabriela y otros (a) Fundo Los Recortes	"	R	29,00 16.500	"
1666	Molina 631-60	González Manríquez, Sixto Alberto El Alamo Pichingal	"	R	1,00 16.500	"
1667	Molina 631-15	Suc. Nicomedes Mejías Castro Entre Ríos	"	R	3,75 16.500	"
1668	Molina 633-53	Miranda González, María Rafaela y José San Vicente, Pichingal /Domingo(b)	"	R	3,00 16.500	"
1669	Molina 631-62A	Valdés Muñoz, Antonino Segundo El Espino, Pichingal	"	R	0,50 16.500	"
1670	Molina 631-62B	González Manríquez, Sixto Alberto El Espino, Pichingal	"	R	1,20 16.500	"
(a)	Riega por	Der.1. La Ermita de Pinchigal, C. Los Pobres de Pichingal.				
(b)	Riega por	Canal Gualemo Chico				

RIO LONTUE
CANAL LOS POBRES DE PICHINGAL
DERIVADO 1. LA ERMITA DE PICHINGAL
SUB-DERIVADO 1.2. VALDES

Acciones:
Hás.Reg.: 69,53
Regantes: 50

Derivado 1. La Ermita de Pichingal
629-21



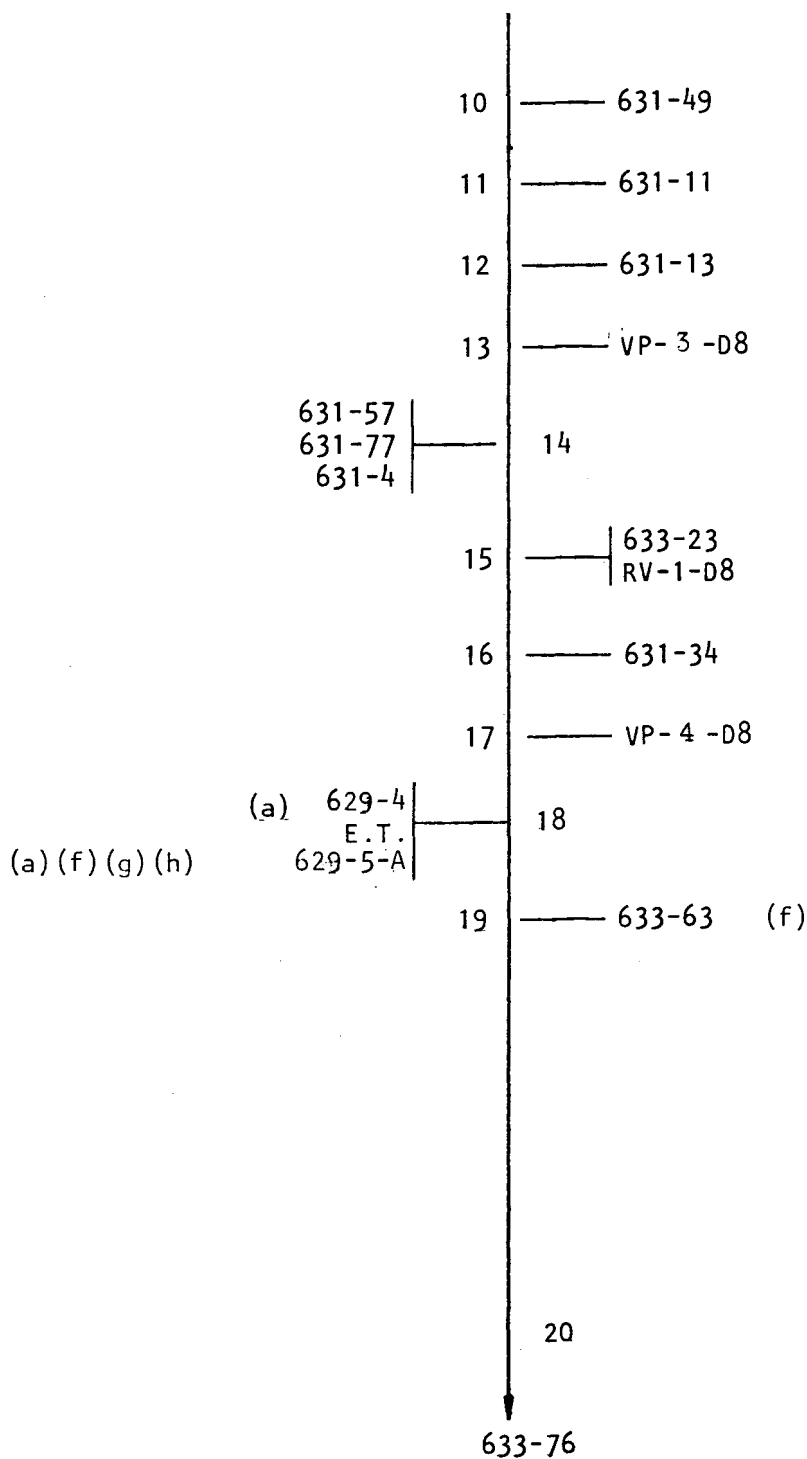
(continúa)

- (a) Riega por Derivado 1. La Ermita de Pichingal, Canal Los Pobres de Pichingal
- (c) Riega por Sub-Derivado 2.1. Segura Canal Los Pobres de Pichingal.
- (d) Riega por Matriz, Canal Los Pobres de Pichingal
- (e) Riega por Derivado 2. Santa Graciela, Canal Los Pobres de Pichingal.

COMUNA : MOLINA
Plano: 9

RIO LONTUE
 CANAL LOS POBRES DE PICHINGAL
 DERIVADO 1. LA ERMITA DE PICHINGAL
 SUB-DERIVADO 1.2. VALDES

(continuación)



(a) Riega por Derivado 1. La Ermita de Pichingal,
 Canal Los Pobres de Pichingal.

(f) Riega por Canal La Patagua; Cauce Común Canal Los Pobres de Pichingal

(g) Riega por Canal La Ermita

(h) Riega por Canal Gualemo Chico

COMUNA : MOLINA

CUENCA : RIO MATAQUITO
 SUB CUENCA : RIO LONTUE
 SUB SUB CUENCA :

FUENTE : RIO LONTUE
 CANAL MATRIZ : LOS POBRES DE PICHINGAL
 CANAL DERIVADO : 1. LA ERMITA DE PICHINGAL
 CANAL SUB DERIVADO : 1.2 VALDES

1/3

ENCUESTA N°	COMUNA ROL SII	NOMBRE DEL PROPIETARIO NOMBRE DEL PREDIO	ACCIONES	U S O	SUP.(Hd) VOL.	Lugar inscripcion Fs. N° Año
1621	Molina 631-42	Suc. Felipe Santiago, Matus González San José (a)	s/inf.	R	0,50 16.500	s/inf.
1671	Molina VP-2-D8 631-7 E.T.	Varios Propietarios Pichingal Fuentes Monsalves, Yolanda del Carmen Palomera Castillo, Manuel	"	R	16.500 0,30 0,30	"
1620	Molina 629-21	Lozano Encalada, Patricio (a)(c)(d) El Nogal	s/inf.	R	6,00 16.500	s/inf.
1672	Molina 633-95	Vergara Herrera, Eufrocina del Carmen El Nogal	"	R	0,75 16.500	"
1673	Molina 631-21	Herrera Cerón, Héctor Jorge Los Maitenes, Pichingal	"	R	1,12 16.500	"
1623	Molina 631-22	Concha Letelier, Oscar (a) El Maitén	"	R	5,00 16.500	"
1674	Molina 631-66	Suc. Celia Rosa, Saldías Arroyo Los Acacios	"	R	2,00 16.500	"
1675	Molina 631-88	Suc. María Inelia García Fuentes (e) San Manuel	"	R	1,00 16.500	"
1676	Molina 631-87	Suc. Adriana Guillermina, García Pichingal / Fuentes(e)	"	R	2,10 16.500	"
1677	Molina 631-86	García Fuentes, José Roberto (e) Pichingal	"	R	1,85 16.500	"
1678	Molina 631-55	Marín Marín, Luis Felipe (e) Fundo El Carmelo	"	R	4,50 16.500	"
1628	Molina 631-67	Salgado Salgado, José Miguel (a) El Peral	"	R	2,25 16.500	"
1679	Molina 631-40	Suc. Celia Rosa, Saldías Arroyo El Durazno	"	R	1,55 16.500	"
1680	Molina 631-39	Matus López, José Luis Santa Teresa	"	R	3,50 16.500	"
1681	Molina 631-41	Suc. Felipe Santiago, Matus González El Olivo	"	R	4,50 16.500	"
(a)	Riega por	der.1.La Ermita de Pichingal, C. los Pobres de Pichingal.				
(c)	Riega por	Sub.Der. 2.1 Segura, Canal Los Pobres de Pichingal.				
(d)	Riega por	C. Matriz, C. Los Pobres de Pichingal.				
(e)	Riega por	Der.2 Santa Graciela, C. Los Pobres de Pichingal.				

CUENCA: RIO MATAQUITO

FUENTE: RIO LONTUE

2/3

SUB CUENCA: RIO LONTUE

CANAL MATRIZ: LOS POBRES DE PICHINGAL

CANAL DERIVADO: 1. LA ERMITA DE PICHINGAL

SUB SUB CUENCA:

CANAL SUB DERIVADO: 1.2 VALDES

ENCUESTA Nº	COMUNA ROL SII	NOMBRE DEL PROPIETARIO NOMBRE DEL PREDIO	ACCIONES	U S O	SUP.(Hd) VOL.	Lugar inscripcion		
						Fs.	Nº	Año
1629	Molina 631-38	Matus López, José Luis (a) Santa Luisa	s/inf.	R	1,00 16.500	s/inf.		
1626	Molina 631-35	Suc. José Ramón, Leyton Cubillos(a) La Violeta	"	R	0,75 16.500	"		
1682	Molina 633-61	Palomera Mancilla, Manuel Jesús El Peumo	"	R	0,60 16.500	"		
1683	Molina 631-74	Valdés Valdés, Luis Alejandro y otro Pedregal	"	R	2,50 16.500	"		
1684	Molina 631-17	Pérez Cabrera Jorge José El Palto	"	R	1,50 16.500	"		
1685	Molina 631-20	Suc. Julio Ernesto, Opazo Cruz El Manzanal	"	R	0,30 16.500	"		
1686	Molina 631-48	Suc. Arturo Segundo, Orellana Ríose- Portezuelo co.	"	R	1,00 16.500	"		
1687	Molina 631-73	Valdés Muñoz, Antonino Segundo San José	"	R	5,00 16.500	"		
1688	Molina 631-79	Suc. Alejandro Villamán López Santa Luisa	"	R	0,50 16.500	"		
1689	Molina 631-51	Palomeras Saldías, Justina del Carmen El Maitén	"	R	0,50 16.500	"		
1690	Molina 631-37	Matus Valdés, Rafael Ernesto El Aromo	"	R	0,50 16.500	"		
1691	Molina E.T.	Silva Valerio, Zunilda del Carmen Sitio 1, Población 11 de Septiembre Pichingal	"	R	0,50 16.500	"		
1692	Molina 633-20	Suc. Nicomedes Castro Mejías (e) Santa Filomena	"	R	1,40 16.500	"		
1693	Molina 631-49	Segura Yáñez, Augusto René San Manuel	"	R	0,25 16.500	"		
1694	Molina 631-11	Segura Yáñez, Augusto René Los Perales	"	R	0,25 16.500	"		
1695	Molina 631-13	Castillo Valdés, Lily Alicia Buena Vista	"	R	1,50 16.500	"		
(a)	Riega por	Der.1 La Ermita de Pichingal, C. Los Robles de Pichingal.						
(e)	Riega por	Der.2 Santa Graciela, C. Los Pobres de Pichingal.						

CUENCA: RIO MATAQUITO

FUENTE: RIO LONTUE

3/3

SUB CUENCA: RIO LONTUE

CANAL MATRIZ: LOS POBRES DE PICHINGAL

CANAL DERIVADO: 1. LA ERMITA DE PICHINGAL

SUB SUB CUENCA:

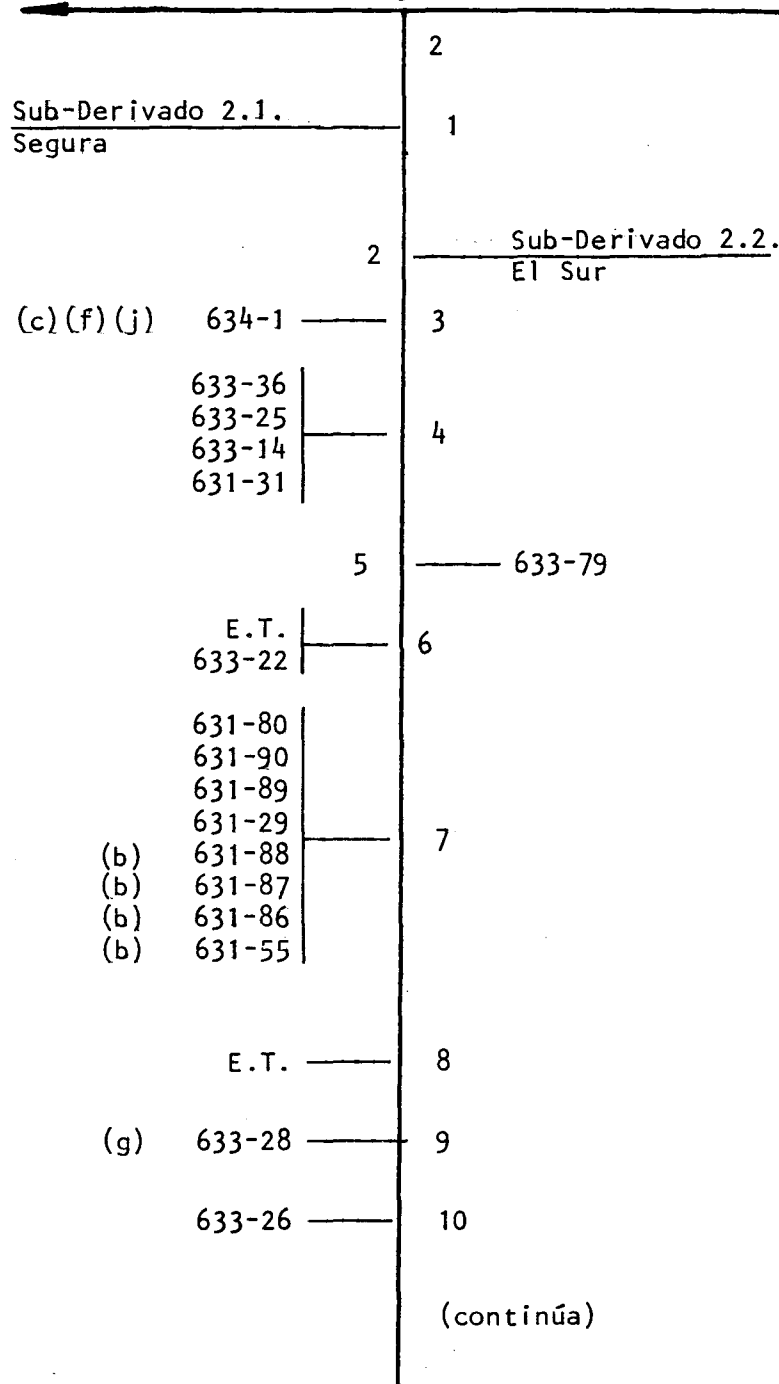
CANALSUB DERIVADO: 1.2. VALDES

ENCUESTA Nº	COMUNA ROL SII	NOMBRE DEL PROPIETARIO NOMBRE DEL PREDIO	ACCIONES	U S O	SUP.(Hd) VOL.	Lugar inscripcion Fs. Nº Año
1696	Molina VP-3-D8 631-82 E.T. E.T. 633-57	Varios Propietarios Pichingal Valdés Muñoz, Antonino Segundo Pérez Moreira, Juan Manuel Valdés Muñoz, Antonino Segundo Salazar Salazar, José Manuel	s/inf.	R	16.500 0,40 0,15 0,15 0,10	s/inf.
1697	Molina 631-57	Suc. Carlos Nicanor Pezoa Rojas San Francisco	"	R	0,05 16.500	"
1698	Molina 631-77	Albornoz Vergara, José Lucio El Membrillar	"	R	0,50 16.500	"
1699	Molina 631-4	Suc. Juan Ramón Arancibia Riveros Santa Luisa	"	R	0,75 16.500	"
1700	Molina 633-23	Suc. Manuel Francisco Farías Valen- Flor del Bosque / zuela	"	R	1,50 16.500	"
1701	Molina RV-1-D8 631-9 631-47	Roles Varios Pichingal Opazo Cruz, Luis Alfredo Opazo Cruz, Luis Alfredo	"	R	16.500 0,08 0,08	"
1702	Molina 631-34	Suc. María de las Nieves Leyton Cubi San Lorenzo /llos	"	R	0,13 16.500	"
1703	Molina VP-4-D8 631-72 E.T.	Varios Propietarios Pichingal Suc. José Segundo Troncoso Rojas Vergara González, Joaquín	"	R	16.500 0,01 0,01	"
1661	Molina 629-4	Cofré Gacitúa, Juan de la Cruz y otros El Aromo (a)	"	R	2,25 16.500	"
1704	Molina E.T.	Club Deportivo Central Pichingal Bién Común Cancha Pichingal	"	R	1,40 16.500	"
567	Molina 629-5-A	Molino Ossandón, Félix Roberto (a)(b) La Ermita (c)(d)	"	R	5,00 16.500	"
573	Molina 633-63	Matus Pinto, Víctor Alfredo y otra. San Isidro (d)	"	R	1,50 16.500	"
1706	Molina 633-76	Santander Morales, José Guillermo Los Guindos	"	R	0,20 16.500	"
(a)	Riega por	Der. 1. La Ermita de Pichingal, Canal	Los Pobres de Pichingal			
(b)	Riega por	Canal La Ermita				
(c)	Riega por	Canal Gualemo Chico				
(d)	Riega por	Canal La Patagua, cauce común con Canal	Los Pobres de Pichingal			

RIO LONTUE
CANAL LOS POBRES DE PICHINGAL
DERIVADO 2. SANTA GRACIELA

Acciones:
Hás.Reg.: 109,18
Regantes: 78

Canal Los Pobres de Pichingal
629-21



(b) Riega por Sub-Derivado 1.2. Valdés, Canal Los Pobres de Pichingal

(c) Riega por Sub-Derivado 2.1. Segura, Canal Los Pobres Pichingal.

COMUNA : MOLINA
Plano: 9

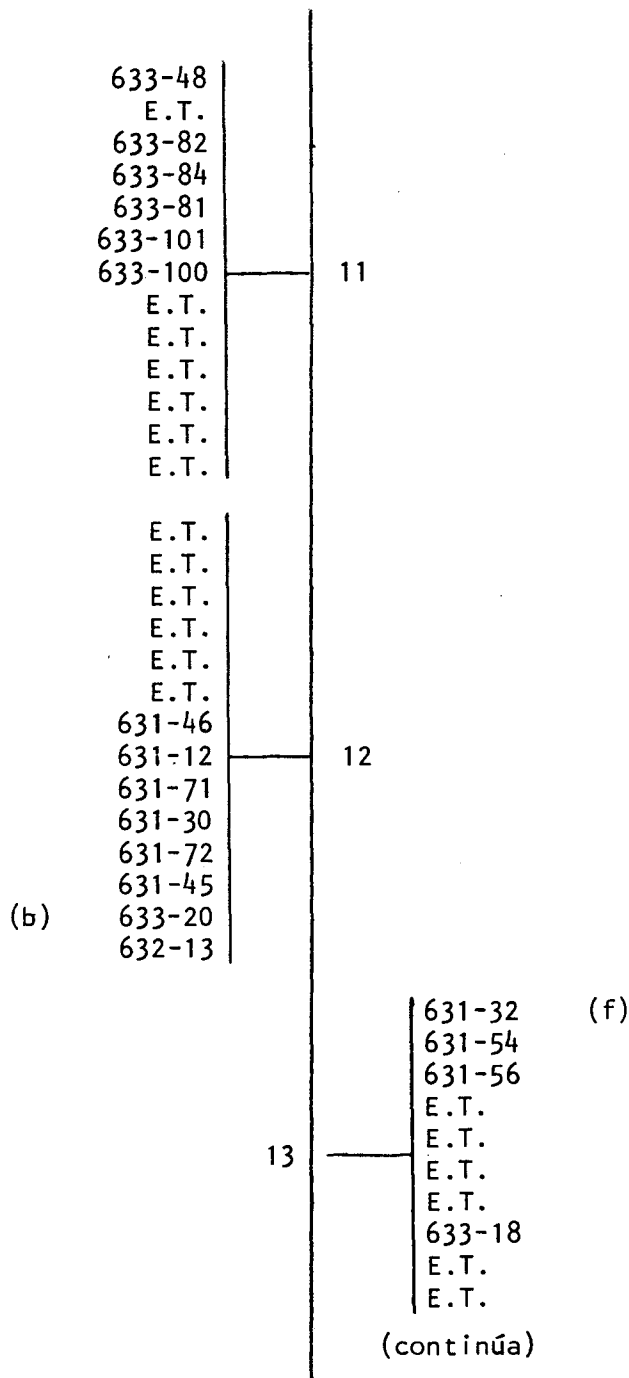
(f) Riega por Sub-Derivado 2.2. El Sur, Canal Los Pobres de Pichingal.

(g) Riega por Sub-Sub-Derivado 2.2.1. Canal Los Pobres de Pichingal

(j) Riega por Canal La Patagua, Derivado 1. Correntoso.

RIO LONTUE
CANAL LOS POBRES DE PICHINGAL
DERIVADO 2. SANTA GRACIELA

(continuación)

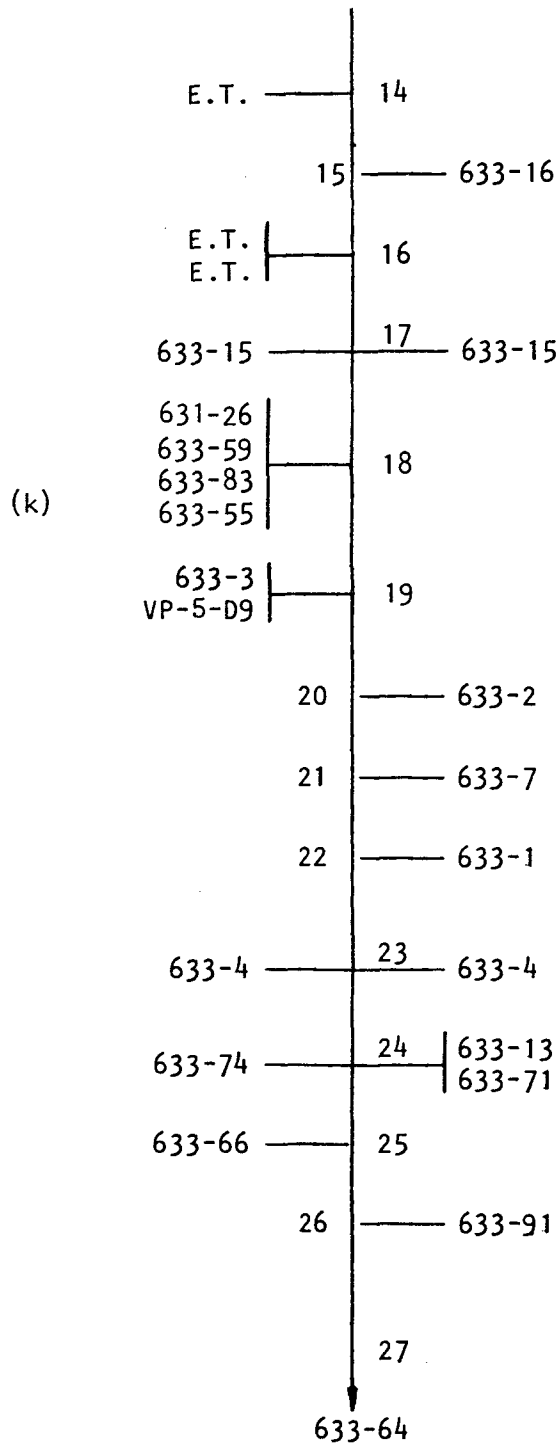


(b) Riega por Sub-der. 1.2. Valdés, Canal Los Pobres de Pichingal

(f) Riega por Sub-Derivado 2.2. El SUR, Canal Los Pobres **COMUNA** : MOLINA de Pichingal.

RIO LONTUE
CANAL LOS POBRES DE PICHINGAL
DERIVADO 2. SANTA GRACIELA

(continuación)



(k) Riega por Canal La Patagua, Derivado 2. Quecheregua

COMUNA : MOLINA

CUENCA: RIO MATAQUITO

FUENTE: RIO LONTUE

1/5

SUB CUENCA: RIO LONTUE

CANAL MATRIZ: LOS POBRES DE PICHINGAL

CANAL DERIVADO: 2. SANTA GRACIELA

SUB SUB CUENCA:

CANAL SUB DERIVADO:

ENCUESTA N°	COMUNA ROL SII	NOMBRE DEL PROPIETARIO NOMBRE DEL PREDIO	ACCIONES	U S O	SUP.(Hd) VOL.	Lugar inscripcion Fs. N° Año
591	Molina 634-1	Suc. Héctor Rómulo, Carrasco Brevis San José (c) (f) (j)	s/inf.	R	9,00 16.500	s/inf.
1707	Molina 633-36	Suc. Juan Segundo, Díaz Díaz El Maitén	"	R	7,50 16.500	"
1708	Molina 633-25	García Ibarra, José Galindo El Sauzal	"	R	3,00 16.500	"
1709	Molina 633-14	Suc. Francisco Heriberto, Castillo San Juan / Arroyo	"	R	0,75 16.500	"
1710	Molina 631-31	Ambiado Vergara, Rigoberto Santiago Maitenales	"	R	0,50 16.500	"
1711	Molina 633-79	Suc. Bernarda, Valdés Vergara El Peral	"	R	3,75 16.500	"
1712	Molina E.T.	Zúñiga Gajardo, José Ignacio Pichingal	"	R	0,12 16.500	"
1713	Molina 633-22	Vergara Fuentes, Jorge del Carmen Pichingal	"	R	0,65 16.500	"
1714	Molina 631-80	Suc. Manuel Alejandro, Zúñiga Chávez San Ignacio	"	R	1,20 16.500	"
1715	Molina 631-90	Alcántara Devia, Jorge del Carmen y Pichingal / otro	"	R	0,32 16.500	"
1716	Molina 631-89	García Ibarra, Graciela de las Merce- Pichingal des	"	R	1,50 16.500	"
1717	Molina 633-29	Arenas García, Serafín René San Manuel	"	R	1,20 16.500	"
1675	Molina 631-88	Suc. María Inelisa García Fuentes (b) San Manuel	"	R	0,50 16.500	"
1676	Molina 631-87	Suc. Adriana Guillermina, García Fuen- Pichingal tes (b)	"	R	1,40 16.500	"
1677	Molina 631-86	García Fuentes, José Roberto (b) Pichingal	"	R	0,75 16.500	"
1678	Molina 631-55	Marín Marín, Luis Felipe (b) Fundo El Carmelo	"	R	13,50 16.500	"
(b)	Riega por Sub-der. 1.2. Valdés, Canal Los Pobres de Pichingal					
(c)	Riega por Sub-der. 2.1. Segura, Canal Los Pobres de Pichingal					
(f)	Riega por Sub-der. 2.2. El Sur, Canal Los pobres de Pichingal					
(j)	Riega por Canal La Patagua, Der. 1. Correntoso.					

CUENCA: RIO MATAQUITO

FUENTE: RIO LONTUE

2/5

SUB CUENCA: RIO LONTUE

CANAL MATRIZ: LOS POBRES DE PICHINGAL

CANAL DERIVADO: 2. SANTA GRACIELA

SUB SUB CUENCA:

CANAL SUB DERIVADO:

ENCUESTA Nº	COMUNA ROL SII	NOMBRE DEL PROPIETARIO NOMBRE DEL PREDIO	ACCIONES	U S O	SUP.(Hd) VOL.	Lugar inscripcion Fs. Nº Año
1718	Molina E.T.	Servicio Nacional de Salud Posta Rural de Pichingal	s/inf.	R	0,04 16.500	s/inf.
1719	Molina 633-28	De la Fuente Meza, Alonso Vidal (g) San Manuel, Pichingal	"	R	0,50 16.500	"
1720	Molina 633-26	García Matus, Lucila de las Mercedes El Peral	"	R	0,32 16.500	"
1721	Molina 633-48	Matus Saldías, Rebeca Santa Rosa	"	R	0,30 16.500	"
1722	Molina E.T.	Parra Rojas, Manuel Jesús El Níspero	"	R	1,00 16.500	"
1723	Molina 633-82	García Matus, Vittorino El Pino	"	R	0,75 16.500	"
1724	Molina 633-84	Vásquez Canales, Alfonso Osvaldo El Canelo	"	R	0,50 16.500	"
1725	Molina 633-81	Suc. José Santiago, Valdés Valdés El Laurel	"	R	0,75 16.500	"
1726	Molina 633-101	Suc. Fidelmira Constancia Valdés Mu- El Laurel ñoz	"	R	0,30 16.500	"
1727	Molina 633-100	Garrido Gómez, Pedro Antonio El Laurel	"	R	0,30 16.500	"
1728	Molina E.T.	Rojas Zambrano, José Domingo Casa 2, Pobl. 11 de Septiembre, Pichingal	"	R	0,50 16.500	"
1729	Molina E.T.	Mondaca Salazar, Artemio del Carmen Casa 1, Pobl. 11 de Septiembre, Pichingal	"	R	0,50 16.500	"
1730	Molina E.T.	López Guajardo, Blanca Rosa Pobl. 11 de Septiembre, Pichingal	"	R	0,50 16.500	"
1731	Molina E.T.	Ministerio de Bienes Nacionales Sitio 4 Pobl. 11 de Septiembre, Pichingal	"	R	0,50 16.500	"
1732	Molina E.T.	González Henríquez, Luis Aurelio Sitio 3. Pobl. 11 de Septiembre, Pichingal	"	R	0,50 16.500	"
1733	Molina E.T.	Poblete Aguayo, José Horacio Sitio 2, Pobl. 11 de Septiembre, Pichingal	"	R	0,50 16,500	"
(g)	Riega por Sub-Sub-Der. 2.2.1., Canal Los Pobres de Pichingal					

CUENCA: RIO MATAQUITO
 SUB CUENCA : RIO LONTUE
 SUB SUB CUENCA:

FUENTE : RIO LONTUE 3/5
 CANAL MATRIZ : LOS POBRES DE PICHINGAL
 CANAL DERIVADO : 2. SANTA GRACIELA
 CANAL SUB DERIVADO :

ENCUESTA N°	COMUNA ROL SII	NOMBRE DEL PROPIETARIO NOMBRE DEL PREDIO	ACCIONES	U S O	SUP.(Hd) VOL.	Lugar inscripcion Fs. N° Año
1734	Molina E.T.	Lizama Farías, Alejandro Jorge Valen Casa 3 Pobl.11 de Septiembre /tín Pichingal	s/inf.	R	0,50 16.500	s/inf.
1735	Molina E.T.	Mendoza González, Manuel Casa 4, Pobl.11 de Septiembre, Pichingal	"	R	0,50 16.500	"
1736	Molina E.T.	Moreno Aedo, José Manuel Casa 5 Pobl.11 de Septiembre, Pichingal	"	R	0,50 16.500	"
1737	Molina E.T.	Ministerio de Bienes Nacionales Casa 6 Pobl.11 de Septiembre, Pichingal	"	R	0,50 16.500	"
1738	Molina E.T.	Ministerio de Bienes Nacionales Casa 7 Pobl.11 de Septiembre, Pichingal	"	R	0,50 16.500	"
1739	Molina E.T.	Muñoz Varas, Héctor René casa 8 Pobl.11 de Septiembre, Pichingal	"	R	0,50 16.500	"
1740	Molina 631-46	Opazo Cruz, Luis Alfredo El Block	"	R	2,20 16.500	"
1741	Molina 631-12	Saldías Leyton, José Elías Los Nogales	"	R	2,20 16.500	"
1742	Molina 631-71	Troncoso Rojas, José Segundo San José	"	R	0,25 16.500	"
1743	Molina 631-30	Hernández Olave, Luis Otilio San José	"	R	0,25 16.500	"
1744	Molina 631-72	Salgado Salgado, José Miguel San José	"	R	0,25 16.500	"
1745	Molina 631-45	Becerra Ubilla, Oslinda de las Merce- des	"	R	0,25 16.500	"
1692	Molina 633-20	Suc. Nicomedes, Castro Mejías (b) Santa Filomena	"	R	1,00 16.500	"
1746	Molina 632-13	Güell Galofré, Daniel Asentamiento Mirabonte	"	R	3,10 16.500	"
1747	Molina 631-32	Ministerio de Bienes Nacionales (f) San Antonio, Pichingal	"	R	7,50 16.500	"
1748	Molina 631-54	Cofré Moraga, José del Carmen La Patagua	"	R	1,50 16.500	"
(b)	Riega por Sub-	der.1.2. Valdés, Canal Los Pobres de Pichingal	Pichingal			
(f)	Riega por Sub-	der.2.2. El Sur, Canal Los Pobres de Pichingal	Pichingal			

CUENCA: RIO MATAQUITO

FUENTE: RIO LONTUE

4/5

SUB CUENCA: RIO LONTUE

CANAL MATRIZ: LOS POBRES DE PICHINGAL

CANAL DERIVADO: 2. SANTA GRACIELA

SUB SUB CUENCA:

CANAL SUB DERIVADO:

ENCUESTA N°	COMUNA ROL SII	NOMBRE DEL PROPIETARIO NOMBRE DEL PREDIO	ACCIONES	U S O	SUP.(Hd) VOL.	Lugar inscripcion Fs. N° Año
1749	Molina 631-56	Cofré Moraga, José del Carmen Santa Rosa	s/inf.	R	3,00 16.500	s/inf.
1750	Molina E.T.	Pézoa Reyes, Luis Alberto Casa 10, Pobl. 11 de Septiembre, Pichingal	"	R	0,50 16.500	"
1751	Molina E.T.	Guerra Valenzuela, Enriqueta del Carmen Casa 11, Pobl. 11 de Septiembre, Pichingal	"	R	0,50 16.500	"
1752	Molina E.T.	Araya Calquín, Ramón Luis Casa 13, Pobl. 11 de Septiembre, Pichingal	"	R	0,50 16.500	"
1753	Molina E.T.	González Castro, Segundo Alfonso Casa 12, Pobl. 11 de Septiembre, Pichingal	"	R	0,50 16.500	"
1754	Molina 633-18	Castillo Valdés, Lily Alicia Los Perales	"	R	3,75 16.500	"
1755	Molina E.T.	Saavedra Díaz, Luis Armando Casa 14, Pobl. 11 de Septiembre, Pichingal	"	R	0,50 16.500	"
1756	Molina E.T.	Calderón Herrera, Adelinda del Carmen Casa 15, Pobl. 11 de Septiembre, Pichingal	"	R	0,50 16.500	"
1757	Molina E.T.	Comunidad Población 11 de Septiembre Bien Común Cancha de Fútbol	"	R	0,50 16.500	"
1758	Molina 633-16	Suc. Juan Segundo, Díaz Díaz San José	"	R	1,00 16.500	"
1759	Molina E.T.	Molina Hernández, Guillermo del Carmen Población 11 de Septiembre, Pichingal	"	R	0,40 16.500	"
1760	Molina E.T.	Aguilera Morales, Luis Alberto Casa 9, Pobl. 11 de Septiembre, Pichingal	"	R	0,50 16.500	"
1761	Molina 633-15	Marín Marín, Luis Felipe Hijuela Segunda	"	R	3,00 16.500	"
1762	Molina 631-26	Vergara Vergara, José Herminio San José	"	R	0,75 16.500	"
1763	Molina 633-59	Cáceres Arellano, Oscar Armando San Antonio	"	R	0,75 16.500	"
1764	Molina 633-83	Castro López, Manuel Santa Luisa	"	R	0,75 16.500	"

CUENCA : RIO MATAQUITO
 SUB CUENCA : RIO LONTUE
 SUB SUB CUENCA :

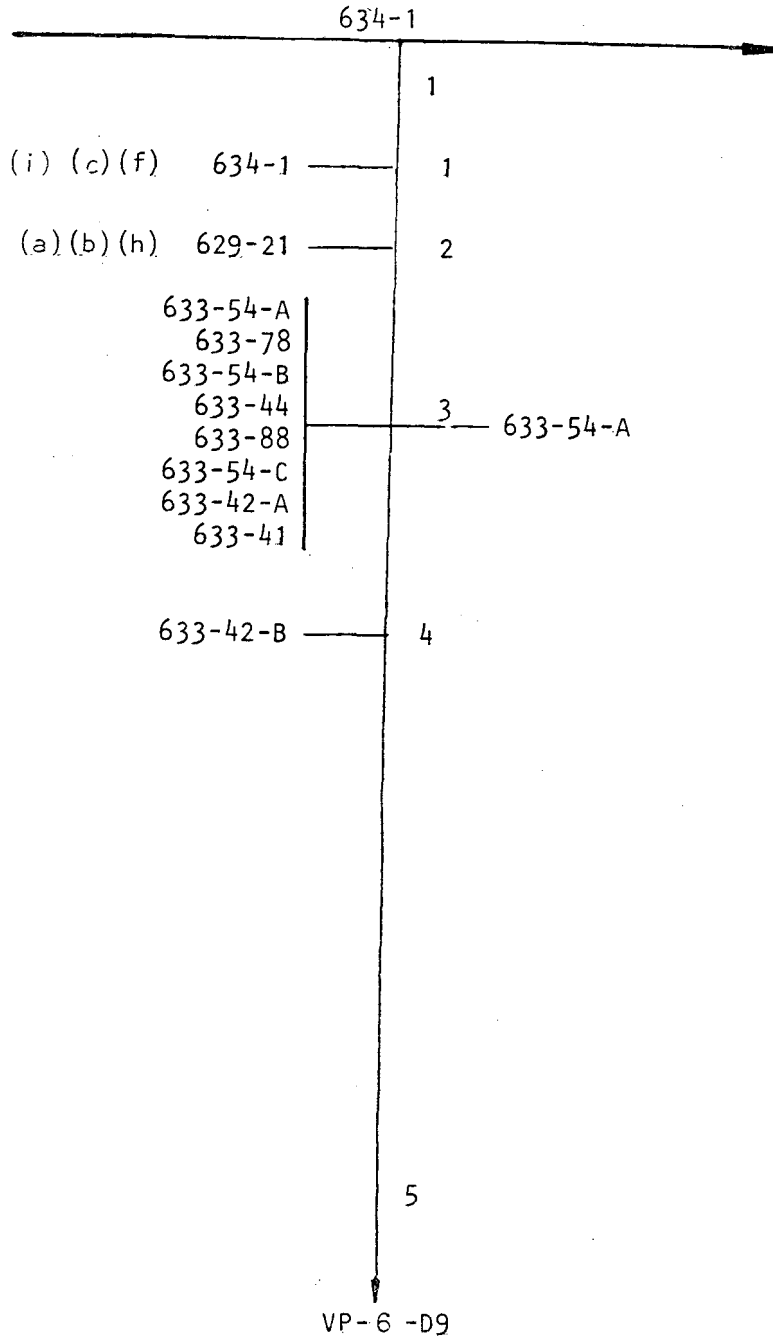
FUENTE : RIO LONTUE 5/5
 CANAL MATRIZ : LOS POBRES DE PICHINGAL
 CANAL DERIVADO : 2. SANTA GRACIELA
 CANAL SUB DERIVADO :

ENCUESTA N°	COMUNA ROL SII	NOMBRE DEL PROPIETARIO NOMBRE DEL PREDIO	ACCIONES	U S O	SUP.(Hd) VOL.	Lugar inscripcion Fs. N° Año
696	Molina 633-55	González Barra, David Octaviano(k) San Luis	s/inf.	R	3,00 16.500	s/inf.
1765	Molina 633-3	Suc. Luis Rosalindo, Albornoz Valdés Pichingal	"	R	4,50 16.500	"
1766	Molina VP-5 -09 631-97-A 631-97-B	Varios Propietarios Pichingal Rojas Pacheco, María del Rosario Mancilla Rojas, María del Carmen	"	R	16.500 0,11 0,10	"
1767	Molina 633-2	Salgado Salgado, Pedro Tomás San Pedro	"	R	0,93 16.500	"
1768	Molina 633-7	Aica Aica, Catalina El Maqui	"	R	0,93 16.500	"
1769	Molina 633-1	Ramírez Núñez, Ricardo Santa María	"	R	0,93 16.500	"
1770	Molina 633-4	Suc. José Esteban, Canto Navarrete Santa Virginia	"	R	1,60 16.500	"
1771	Molina 633-74	Salgado Salgado, José Miguel San Miguel	"	R	2,50 16.500	"
1772	Molina 633-13	Suc. José Esteban, Canto Navarrete Santa Rosa	"	R	0,50 16.500	"
1773	Molina 633-71	Suc. José Esteban, Canto Navarrete Santa Hortencia	"	R	0,50 16.500	"
1774	Molina 633-66	Suc. Pedro Pablo, Bastías Coloma San Luis	"	R	0,23 16.500	"
1775	Molina 633-91	Suc. María Olga, Vergara Vergara San José	"	R	0,75 16.500	"
1776	Molina 633-64	Suc. Rosa Amelia, Quezada Marín San Luis	"	R	0,30 16.500	"
(k)	Riega por Canal La Patagua, Der.2. Quecheregua.					

RIO LONTUE
 CANAL LOS POBRES DE PICHINGAL
 DERIVADO 2.SANTA GRACIELA
SUB-DERIVADO 2.1 SEGURA

Acciones:
 Hás.Reg.: 17,00
 Regantes: 13

Derivado 2. Santa Graciela



- (a) Riega por Derivado 1. La Ermita de Pichingal, Canal Los Pobres de Pichingal.
 - (b) Riega por Sub-Derivado 1.2. Valdés, Canal Los Pobres de Pichingal. COMUNA : MOLINA
 - (c) Riega por Derivado 2. Santa Graciela, Canal Los Pobres de Pichingal
 - (f) Riega por Sub-Derivado 2.2. El SUR, Canal Los Pobres de Pichingal
 - (h) Riega por Canal Matriz, Canal Los Pobres de Pichingal
 - (i) Riega por Canal La Pataqua Der.1 Correntoso
- Plano: 9

CUENCA: RIO MATAQUITO
 SUB CUENCA : RIO LONTUE
 SUB SUB CUENCA:

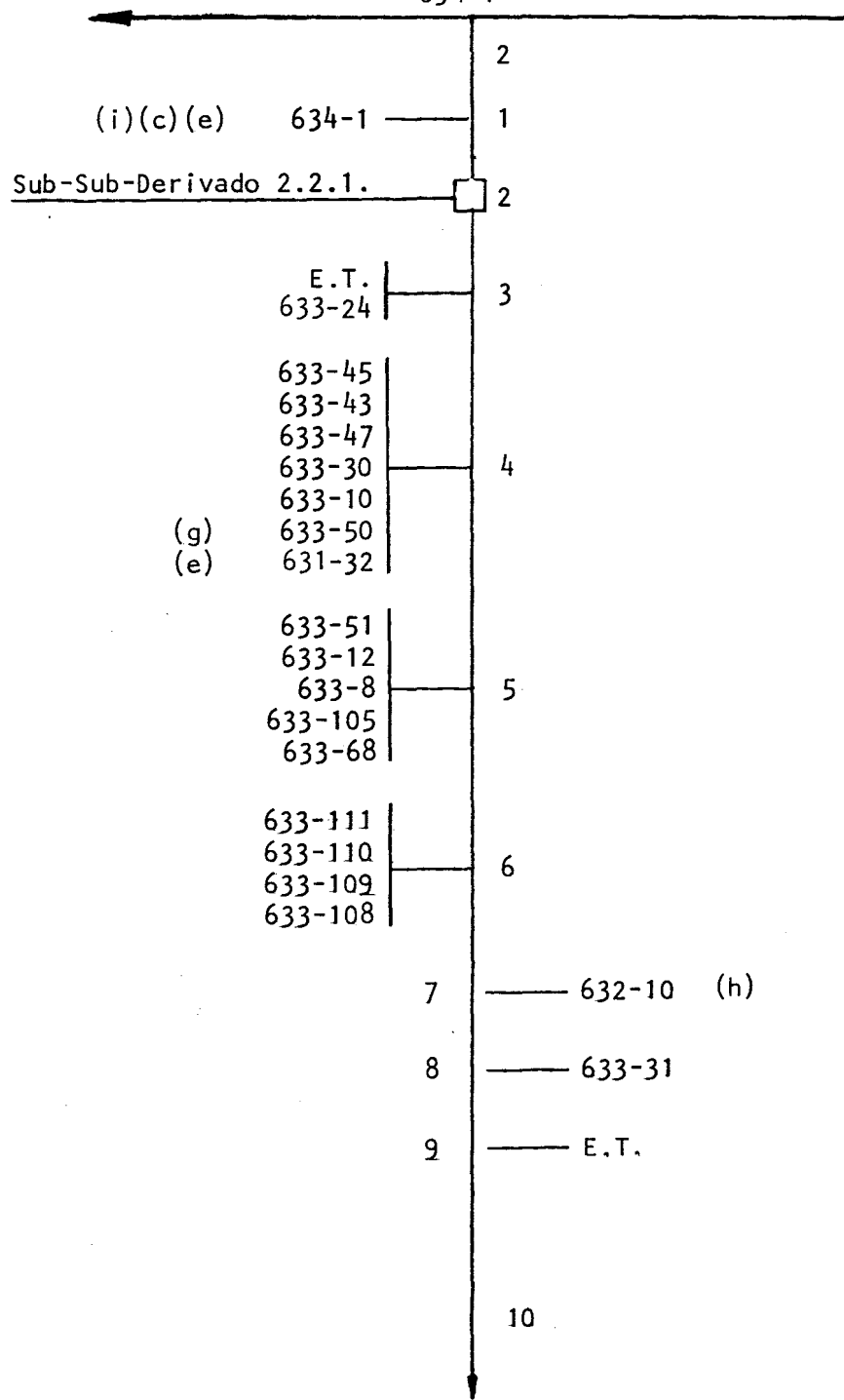
FUENTE : RIO LONTUE 1/1
 CANAL MATRIZ : LOS POBRES DE PICHINGAL
 CANAL DERIVADO :2. SANTA GRACIELA
 CANAL SUB DERIVADO :2.1 SEGURA

ENCUESTA Nº	COMUNA ROL SII	NOMBRE DEL PROPIETARIO NOMBRE DEL PREDIO	ACCIONES	U S O	SUP.(Há) VOL.	Lugar inscripcion Fs. Nº Año
591	Molina 634-1	Suc. Héctor Rómulo, Carrasco Brevis San José (e) (f) (i)	s/inf.	R	2,00 16.500	s/inf.
1620	Molina 629-21	Lozano Encalada, Patricio El Nogal (a) (b) (h)	"	R	1,80 16.500	"
1777	Molina 633-54A	Lozano Encalada, Patricio San Esteban	"	R	6,00 16.500	"
1778	Molina 633-78	Castillo Arroyo, Juana María El Triángulo	"	R	1,50 16.500	"
1779	Molina 633-54B	Lozano Encalada, Patricio Hijuela 1 San Esteban	"	R	0,70 16.500	"
1800	Molina 633-44	Bastías Espinoza, Roberto El Guindo	"	R	0,75 16.500	"
1801	Molina 633-88	Suc. Luis Alfredo Vergara Matus El Peral	"	R	0,70 16.500	"
1802	Molina 633-54C	Lozano Encalada, Patricio Hijuela 2- San Esteban	"	R	0,70 16.500	"
1803	Molina 633-42A	Cabrera López, Carlos Gregorio El Naranja	"	R	1,50 16.500	"
1804	Molina 633-41	Matus López, Elsa Celinda El Magnolio	"	R	0,25 16.500	"
1805	Molina 633-42B	Matus López, María Yolanda El Naranja	"	R	0,70 16.500	"
1806	Molina VP-6-D9 633-77 E.T.	Varios Propietarios Pichangal Palomera Castillo Marta Rosa Palomera Castillo, Guillermina	"	R	16.500 0,20 0,20	"
(a)	Riega por	Der.1 La Ermita de Pichingal, C. Los Pobres de Pichingal.				
(b)	Riega por	Sub. Der.1.2 Valdés, C. Los Pobres de Pichangal.				
(e)	Riega por	Der.2 Santa Graciela, C. Los Pobres de Pichingal.				
(f)	Riega por	Sub. Der.2.2 El Sur, C. Los Pobres de Pichangal.				
(h)	Riega por	C. Matriz, Canal Los Pobres de Pichangal.				
(j)	Riega Por	Der. 1. Correntoso, Canal La Patagua				

RIO LONTUE
CANAL LOS POBRES DE PICHINGAL
DERIVADO 2. SANTA GRACIELA
SUB-DERIVADO 2.2. EL SUR

Acciones:
Hás.Reg.: 37,70
Regantes: 24

Derivado 2. Santa Graciela
634-1



VP- 7-D9

- (i) Riega por Canal La Patagua Der.1. Correntoso
- (h) Riega por Der. 1. Correntoso, Canal La Patagua
- (c) Riega por Sub-Derivado 2.1. Segura, Canal Los Pobres de Pichingal. COMUNA : MOLINA
Plano: 9
- (e) Riega por Derivado 2. Santa Graciela, Canal Los Pobres de Pichingal.
- (g) Riega por Sub-Sub-Derivado 2.2.1., Canal Los Pobres de Pichingal

CUENCA: RIO MATAQUITO
 SUB CUENCA: RIO LONTUE
 SUB SUB CUENCA:

FUENTE: RIO LONTUE
 CANAL MATRIZ: LOS POBRES DE PICHINGAL
 CANAL DERIVADO: 2. SANTA GRACIELA
 CANAL SUB DERIVADO: 2.2. EL SUR

1/2

ENCUESTA N°	COMUNA ROL SII	NOMBRE DEL PROPIETARIO NOMBRE DEL PREDIO	ACCIONES	U S O	SUP.(Hd) VOL.	Lugar inscripcion Fs. N° Año
591	Molina 634-1	Suc. Héctor Rómulo, Carrasco Brevis San José (c) (e) (h)	s/inf.	R	4,50 16.500	s/inf.
1807	Molina E.T.	Becerra Herrera, Florentino del Car- El Duraznal men	"	R	0,05 16.500	"
1808	Molina 633-24	Suc. José Eduardo, García Matus Santa Graciela	"	R	6,70 16.500	"
1809	Molina 633-45	Gajardo Parra, Luis Roberto San Onofre, Pichingal	"	R	0,70 16.500	"
1810	Molina 633-43	Castro Castro, Octavia del Carmen Parcela 2 Pichingal	"	R	0,70 16.500	"
1811	Molina 633-47	Suc. José Ignacio, Soto Bustos Parcela 1 Pichingal	"	R	0,50 16.500	"
1812	Molina 633-30	Suc. María Inelia, García Fuentes Santa María	"	R	0,75 16.500	"
1813	Molina 633-10	Soto Echeverría, David Corcolén Chico	"	R	5,00 16.500	"
1814	Molina 633-50	Suc. Heriberto, Escalona Barra (g) San José	"	R	0,50 16.500	"
1747	Molina 631-32	Ministerio de Bienes Nacionales (e) San Antonio Pichingal	"	R	7,00 16.500	"
1815	Molina 633-51	Suc. Heriberto, Escalona Barra San José	"	R	2,00 16.500	"
1816	Molina 633-12	Pons, Franco, Jesús El Manzanal	"	R	1,50 16.500	"
1817	Molina 633-8	Pedrerros Muñoz, Francisco Alfonso El Peumo, Pichingal	"	R	0,75 16.500	"
1818	Molina 633-105	García García, Luis Alfredo Corcolén Chico	"	R	0,50 16.500	"
1819	Molina 633-68	Yáñez Campos, Dina Rosa El Guindo	"	R	0,35 16.500	"
1820	Molina 633-111	Henríquez Vergara, Celmira Pichingal	"	R	0,14 16.500	"
(c)	Riega por Sub-der.2.1. Segura, Canal Los Pobres de		Pichingal			
(e)	Riega por Der 2 Santa Graciela Canal Los Pobres de		Pichingal			
(g)	Riega por Sub-Der. 2.2.1. Canal Los Pobres de Pich		ingal			
(h)	Riega Por Der. 1. Correntoso, Canal La Pataqua					

CUENCA: RIO MATAQUITO

FUENTE: RIO LONTUE

2/2

SUB CUENCA: RIO LONTUE

CANAL MATRIZ: LOS POBRES DE PICHINGAL

CANAL DERIVADO: 2. SANTA GRACIELA

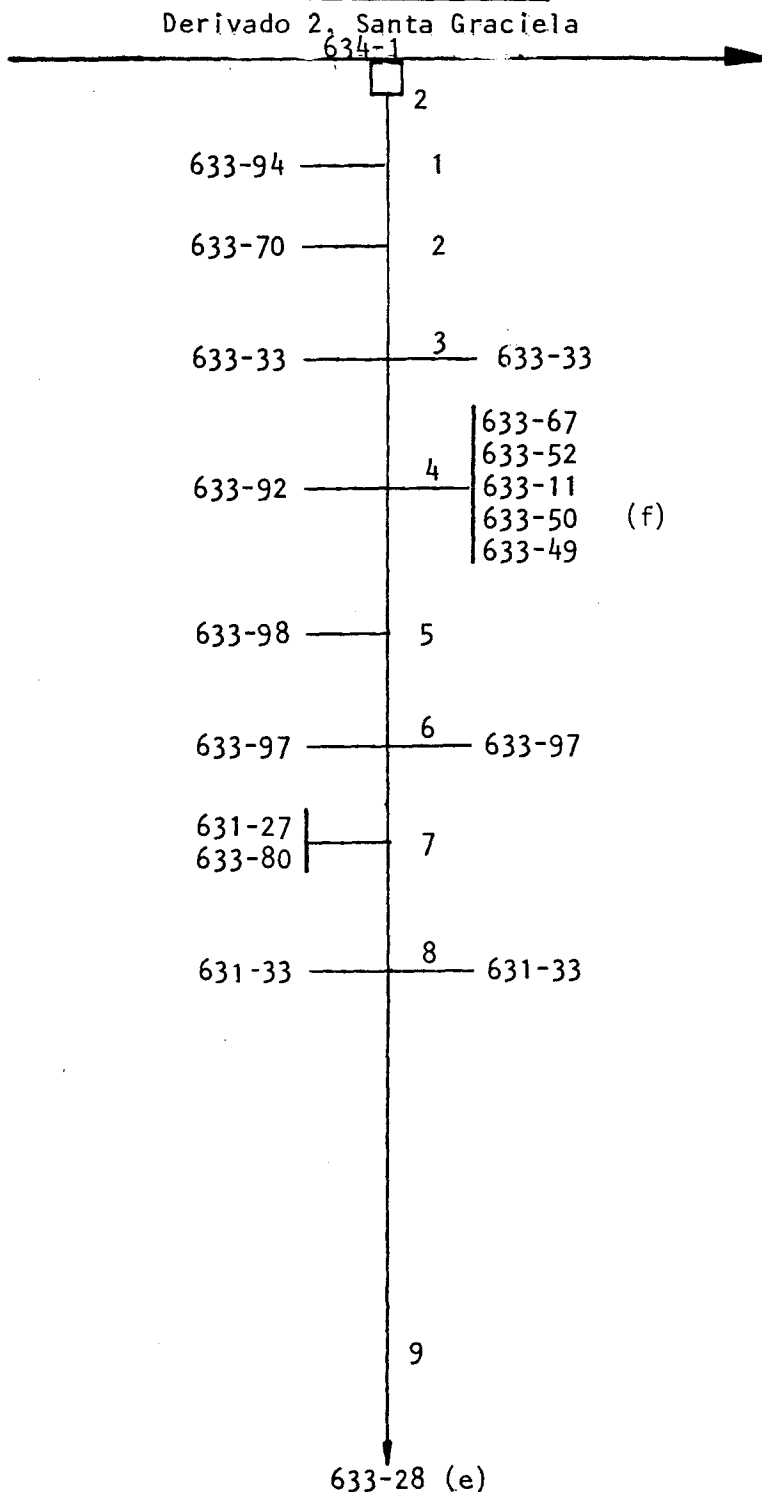
SUB SUB CUENCA:

CANAL SUB DERIVADO: 2.2. EL SUR

ENCUESTA N°	COMUNA ROL SII	NOMBRE DEL PROPIETARIO NOMBRE DEL PREDIO	ACCIONES	U S O	SUP.(Hd) VOL.	Lugar inscripcion Fs. N° Año
1821	Molina 633-110	Suazo Henríquez, Claudio Manuel Pichingal	s/inf.	R	0,12 16.500	s/inf.
1822	Molina 633-109	Suazo Henríquez, Juan Andrés Pichingal	"	R	0,12 16.500	"
1823	Molina 633-108	Suazo Henríquez, Luis Eugenio Pichingal	"	R	0,12 16.500	"
1824	Molina 632-10	Pons Franco, Jesús (a) Las Mercedes	"	R	3,00 16.500	"
1825	Molina 633-31	Pons Franco, Jesús Esperanza	"	R	1,60 16.500	"
1826	Molina E.T.	Suc. Ema de las Rosas, Rebolledo Mu- Pichingal ñoz	"	R	0,90 16.500	"
1827	Molina VP- 7-D9 633-35 633-62	Varios Propietarios Pichingal Isamit Isamit, Orfilia de las Merce- Parra Rojas, Manuel des	" "	R	16.500 0,10 0,10	"
(a)	Riega por	Der. 1. Correntoso, Canal La Patagua				

RIO LONTUE
CANAL LOS POBRES DE PICHINGAL
DERIVADO 2. SANTA GRACIELA
SUB-DERIVADO 2.2 EL SUR
SUB SUB -DERIVADO 2.2.1

Acciones:
Hás.Reg.: 25,52
Regnates: 15



(e) Riega por Derivado 2. Santa Graciela, Canal Los Pobres de Pichingal. COMUNA : MOLINA
Plano : 9
(f) Riega por Sub-Der. 2.2. Cauce Los Pobres de Pichingal

CUENCA: RIO MATAQUITO
 SUB CUENCA : RIO LONTUE
 SUB SUB CUENCA:

FUENTE : RIO LONTUE
 CANAL MATRIZ : LOS POBRES DE PICHINGAL
 CANAL DERIVADO 2. SANTA GRACIELA
 CANALSUB DERIVADO : S.S.DER.2.2.1.

1/1

ENCUESTA Nº	COMUNA ROL SII	NOMBRE DEL PROPIETARIO NOMBRE DEL PREDIO	ACCIONES	U S O	SUP.(Hd) VOL.	Lugar inscripcion Fs. Nº Año
1828	Molina 633-94	Vergara Herrera, Eufrosina del La Patagua Carmen	s/inf.	R	3,75 16.500	s/inf.
1829	Molina 633-70	Castillo Navarro, María Mercedes San Juan	"	R	0,75 16.500	"
1830	Molina 633-33	Suc. Ismael Huerta Las Violetas	"	R	0,80 16.500	"
1831	Molina 633-92	Vergara Herrera, Eufrosina del San Luis Carmen	"	R	1,50 16.500	"
1832	Molina 633-67	Suc. Manuel Antonio Zúñiga Chávez La Violeta	"	R	1,50 16.500	"
1833	Molina 633-52	Suc. Marta Rosa, Escalona Millán San José	"	R	1,50 16.500	"
1834	Molina 633-11	Soto Echeverría, David El Aromo	"	R	2,50 16.500	"
1814	Molina 633-50	Suc. Heriberto Escalona Barra (f) San José	"	R	1,00 16.500	"
1835	Molina 633-49	Suc. Santiago Matus González San José	"	R	2,00 16.500	"
1836	Molina 633-98	Suc. Manuel Antonio Zúñiga Chávez El Peumo	"	R	1,50 16.500	"
1837	Molina 633-97	Suc. Manuel Antonio Zúñiga Chávez San José	"	R	0,75 16.500	"
1838	Molina 631-27	Quezada Quezada, José Morelio San Manuel, Pichingal	"	R	1,12 16.500	"
1839	Molina 633-80	Valdés Valdés, Luis Alejandro y Esquina El Pedregal otro	"	R	1,10 16.500	"
1840	Molina 631-33	Muñoz Avilés, Eugenio Roberto y San Antonio otros	"	R	2,25 16.500	"
1719	Molina 633-28	De la Fuente Meza, Alonso Vidal (e) San Manuel Pichingal	"	R	3,50 16.500	"
(e)	Riega por	Der. 2- Santa Graciela, C. Los Pobres	de Pichingal.			
(f)	Riega por	Sub-Der.2.2 El Sur, Canal Los Pobres de	Pichingal			

CANAL LA OBRA DE ARRIBABOCATOMA N° 18.-A.- Características Físicas.

El canal se origina en la ribera derecha del Río Lontué frente al Rol 551-58 de Curicó, la bocatoma, de tipo provisoria, se complementa con barrera de pedraplén que desvía parte de las aguas del Río hacia la bocatoma. Para regular el caudal de entrada al canal, éste cuenta con dos compuertas frontales y una lateral de descarga al río.

La longitud total del canal es de 37,65 Km.

El canal posee 58 obras de arte distribuidas a lo largo del canal.

Obras de Arte.

Canal Matriz	Túnel	Sifón	Canoa	Puente	Tubo	Márcos	Compuerta	Totales
La Obra de Arriba	-	-	3	5	1	8	1	18
Derivado 1. El maitén	-	-	2	8	1	1	1	13
Sub-derivado 1.1 Los Castaños	-	1	2	4	-	-	3	10
Derivado 2. El Molino	-	-	2	2	1	-	-	5
Derivado 3. Santa Lucía	-	-	1	2	-	-	-	3
Derivado 4. La Maqueta	-	2	-	1	1	-	-	4
Derivado 5. Santo Domingo	-	-	1	1	2	-	1	5
Totales.	-	3	11	23	6	9	6	58

B.- Acciones en la Fuente y Distribución.

No hay derechos inscritos.

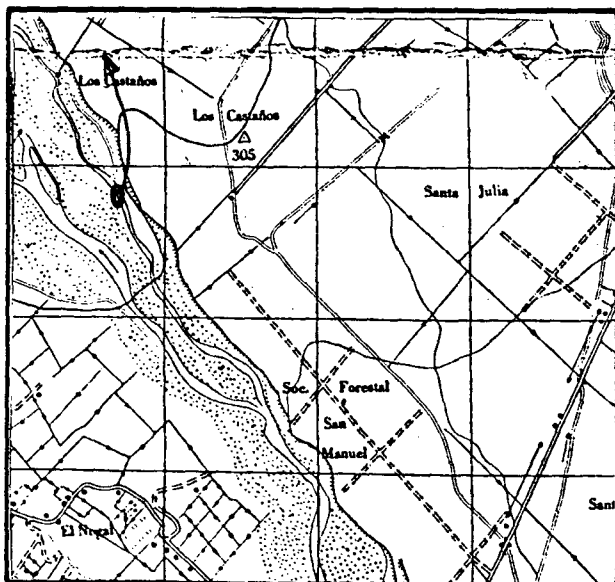
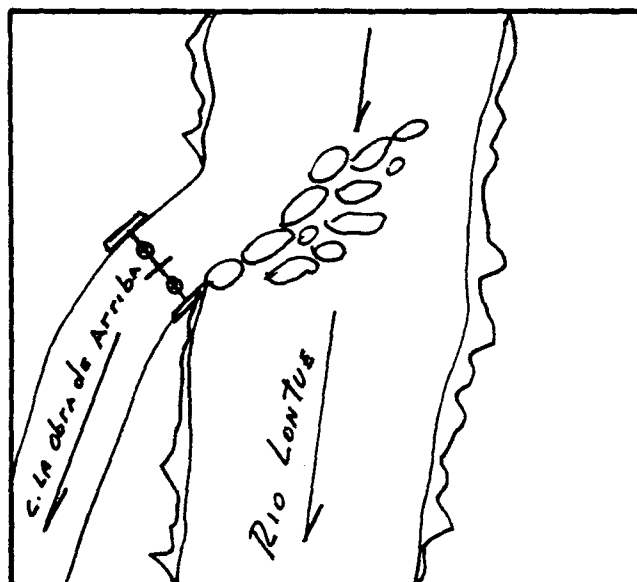
C.- Constitución Legal.

El canal no se encuentra organizado como Asociación de Canalistas ni Comunidad de Agua.

La directiva es la siguiente:

Presidente : Andrés Hernán Avilés Josse

Secretario : Pedro Lozano Manzanares

RIO RÍO LONTUEFECHA JUNIO 1985CANAL LA OBRA DE ARRIBABOCATOMA 18UBICACIONCROQUIS

DESCRIPCION DE LA BOCATOMA Se ubica sobre la ribera derecha del Río Lontué frente al Rol 551-58 de Curicó; se complementa con barrera de pedraplén que desvía parte de las aguas del río hacia la bocatoma. Para regular el caudal de entrada al canal, éste cuenta con dos compuertas frontales y una lateral de descarga al río.

El acceso es por Los Castaños (campo militar).

SECCION DE CONTROL Limnómetro.

OBSERVACIONES El canal sirve a 168 usuarios que riegan una superficie total de 1.364,65 hás.

El canal no se encuentra organizado como Asociación de Canalistas ni Comunidad de Agua.

La directiva es la siguiente:

Presidente, Andrés Hernán Avilés Jasse; Secretario, Pedro Lozano Manzanares.

El canal se representa en los planos 9 y 10.

CUADRO RESUMEN

CUENCA RIO MATAQUITO

FUENTE RIO LONTUE

AFLUENTE DE RIO MATAQUITO

SUB-CUENCA RIO LONTUE

CANAL LA OBRA DE ARRIBA

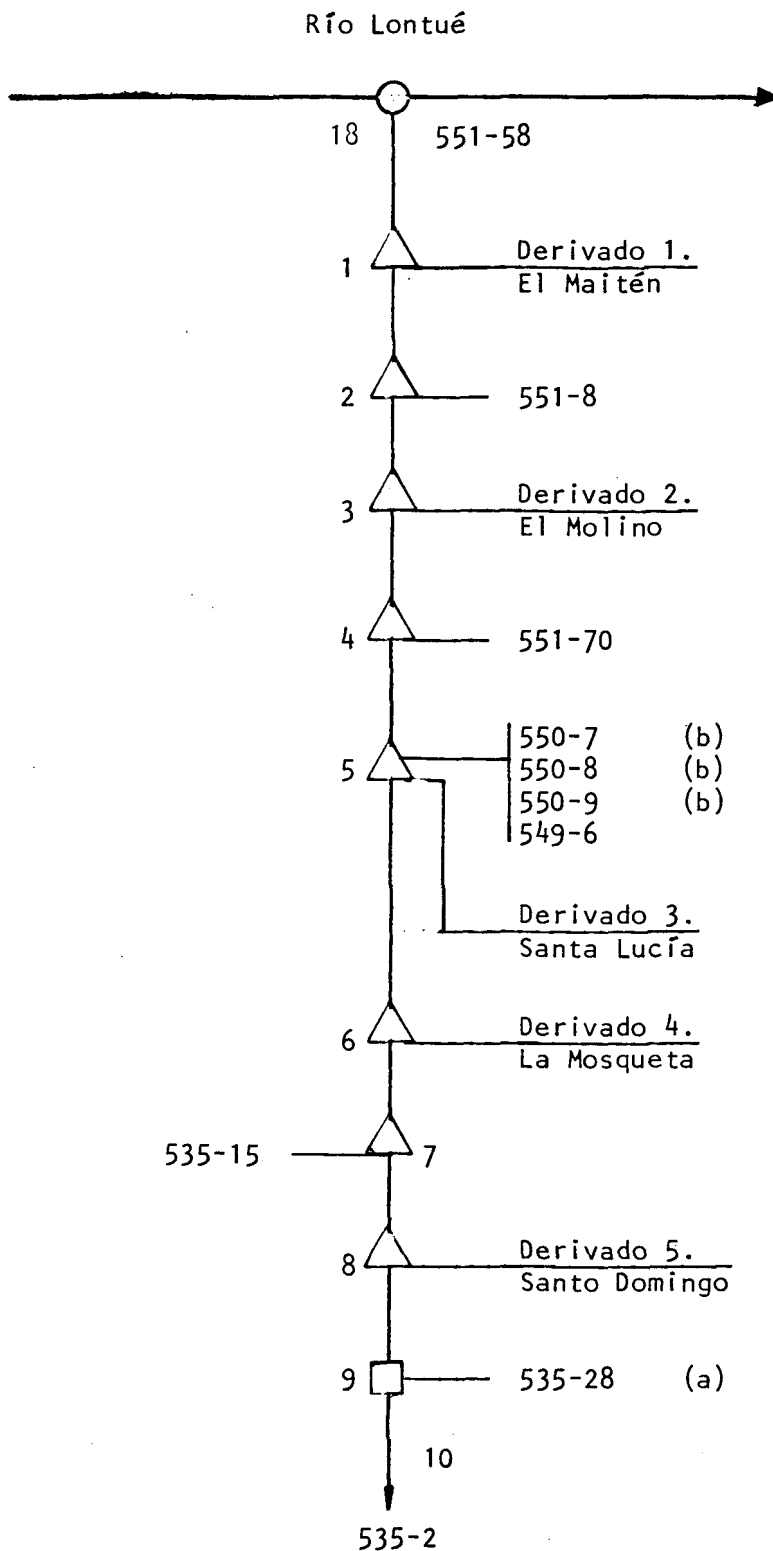
SUB-SUB - CUENCA _____

CANAL MATRIZ	DERIVADO	SUB-DERIVADO	SUB-SUB DERIVADO	NUMERO DE REGANTES	NUMERO DE ENCUESTAS	DOTACION m ³ /Há/año	SUPERFICIE (Há)	LONGITUD DEL CANAL km	N° DE OBRAS DE ARTE	N° DE OBRAS REGULACION
La Obra de Arriba	1. El Maitén 2. El Molino 3. Santa Lucía 4. La Mosqueta 5. Santo Domingo	1.1.Los Castaños		9	9	16.500	387,00	14,10	18	-
				56	27	16.500	186,10	6,20	12	-
				27	9	16.500	69,50	1,05	3	-
				20	12	16.500	204,90	3,80	6	-
				17	10	16.500	114,25	4,20	1	-
				14	14	16.500	213,80	4,40	4	-
	25	16	16.500	189,10	3,90	5	-			
TOTALES				168	97	16.500	1.364,65	37,65	49	-

Total Acciones:
 Total Hás.Reg.: 1364,65
 Total Regantes: 168

RIO LONTUE
CANAL LA OBRA DE ARRIBA

Acciones:
 Hás.Reg.: 387,00
 Regantes: 9



(a) Riega por Canal El Batral
 (b) Riega por Canal La Obra del Medio der.4 La Mosqueta

COMUNA : CURICO
 Planos: 9 y 10

CUENCA : RIO MATAQUITO
 SUB CUENCA : RIO LONTUE
 SUB SUB CUENCA :

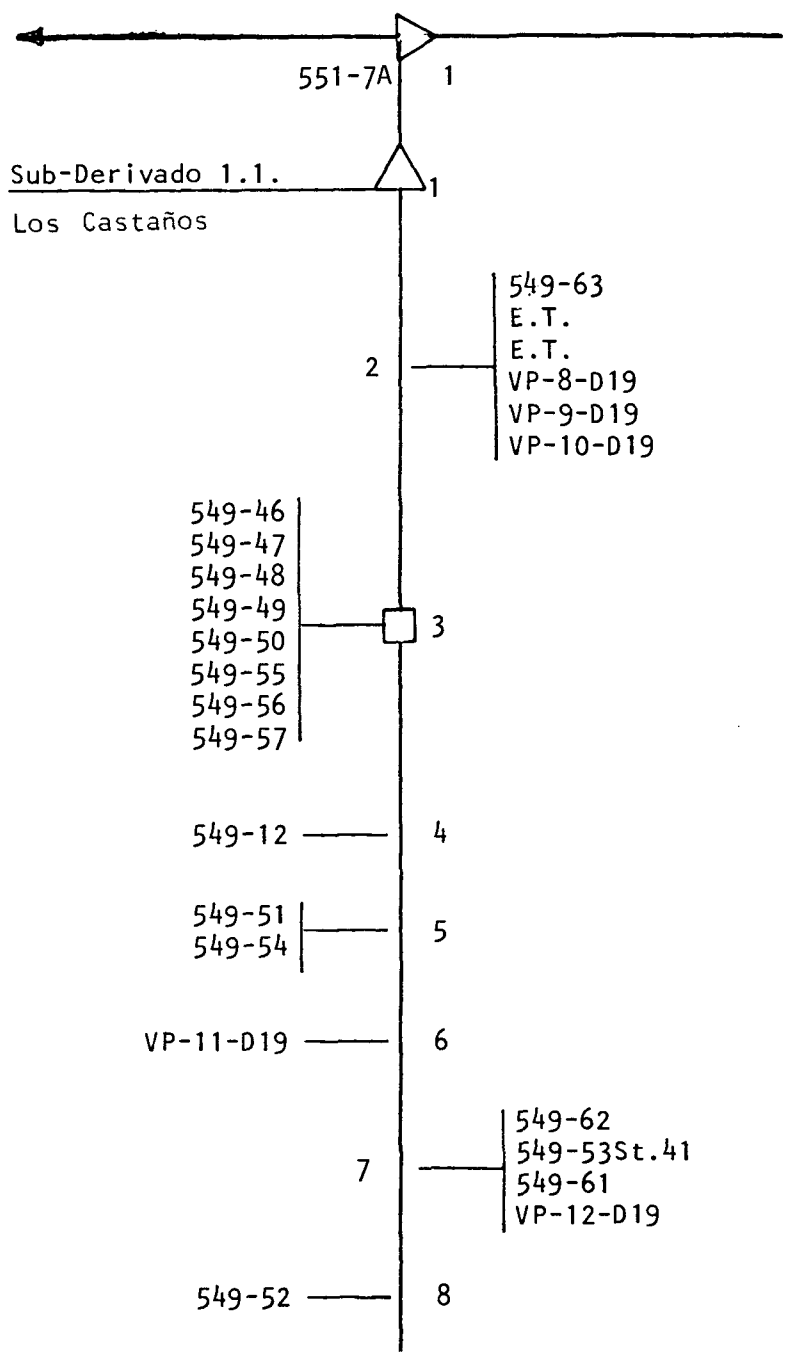
FUENTE : RIO LONTUE
 CANAL MATRIZ : LA OBRA DE ARRIBA
 CANAL DERIVADO :
 CANAL SUB DERIVADO :

1/1

ENCUESTA N°	COMUNA ROL SII	NOMBRE DEL PROPIETARIO NOMBRE DEL PREDIO	ACCIONES	U %	SUP.(Há) VOL.	Lugar inscripcion Fs. N° Año
3298	Curicó 551-8	Barahona de Alessandri Florencia Hijuela A Reserva Los Castaños	s/inf	R	115,00 16.500	s/inf
3299	Curicó 551-70	Soc. Agrícola Soler Cortina Hijuela B Reserva Los Castaños	"	R	44,00 16.500	"
3300	Curicó 550-7	Moraga Miers José Santiago (b) La Mosqueta 4	"	R	12,00 16.500	"
3301	Curicó 550-8	Santelices Farías Fidel (b) Parcela 3 La Mosqueta	"	R	9,00 16.500	"
3302	Curicó 550-9	Schiaffino Rovegno Irma Elda (b) Parcela 1 y 2 Sta. Bernardita	"	R	17,00 16.500	"
3303	Curicó 549-6	Santander Céspedes Luis Alberto Santa Victoria del Litral	"	R	50,00 16.500	"
3304	Curicó 535-15	Gagliano Hermosilla Hugo Santa Helena Hijuela 5	"	R	16,00 16.500	"
3305	Curicó 535-28	Lozano Manzanares Pedro Antonio (a) San Emilio	"	R	46,00 16.500	"
3306	Curicó 535-2	Lozano Molinero Julián San Roque	"	R	78,00 16.500	"
(a)	Riega por	Canal El Batral				
(b)	Riega Por	Canal La Obra de Arriba Der. 4 La Mosqueta				

RIO LONTUE
CANAL LA OBRA DE ARRIBA
DERIVADO 1. EL MAITEN


Acciones:
Hás.Reg.: 186,1
Regantes: 56



(continúa)

RIO LONTUE
CANAL LA OBRA DE ARRIBA
DERIVADO 1. EL MAITEN

(continuación)



COMUNA : CURICO

CUENCA: RIO MATAQUITO

FUENTE: RIO LONTUE

1/3

SUB CUENCA: RIO LONTUE

CANAL MATRIZ: LA OBRA DE ARRIBA

CANAL DERIVADO: 1. EL MAITEN

SUB SUB CUENCA:

CANAL SUB DERIVADO:

ENCUESTA N°	COMUNA ROL SII	NOMBRE DEL PROPIETARIO NOMBRE DEL PREDIO	ACCIONES	U S O	SUP.(Hd) VOL.	Lugar inscripcion Fs. N° Año
3307	Curicó 549-63	Correa Figueroa, Bernardo Eusebio Parcela 19 El Maitén	s/inf.	R	18,00 16.500	s/inf.
3308	Curicó E.T.	Comunidad El Maitén Bien Común N°7 El Maitén	"	R	1,00 16.500	"
3309	Curicó E.T.	Comunidad El Maitén Bien Común N°6 El Maitén	"	R	1,50 16.500	"
3340	Curicó VP-8-D19 549-50St.31 E.T.St.32 E.T.St.33 549-59St.35 549-49St.36	Varios Propietarios Según Nómina "Sitios El Maitén" Soto Tolosa, Francisco Antonio González González, Sergio Calderón Calderón, Abelardo Hernández Hevia, Luis Armando Correa Figueroa, Efraín	"	R	16.500 0,50 0,30 0,20 0,30 0,40 0,20	"
3341	E.T.St.34 Curicó VP-9-D19 549-54St.30 549-51St.29 E.T.St.28 E.T.St.27 549-63St.26 E.T.St.25 549-60St.24	Aguilar Rojas, Orlando del Rosario Varios Propietarios Según Nómina "Sitios El Maitén" Cabrera Céspedes, Luis Rojas Arévalo, Ernesto Suc. Daniel, Gómez Vásquez Bastías Lizana, Exequiel Antonio Correa Figueroa, Bernardo Eusebio González González, Mario Urzúa Alcántara, Oscar Segundo	"	R	16.500 0,30 0,20 0,20 0,20 0,20 0,20 0,20	"
3342	Curicó VP-10-D19 E.T.St.20 E.T.St.21 E.T.BC.8 E.T.St.22 549-48St.23 548-51St.19 548-52St.18 E.T.BC.5	Varios Propietarios Según Nómina "Sitios El Maitén" Suc. María Ester, Sepúlveda González Hernández Tejeda, Luis Alberto Herrera Navarrete, Manuel Correa Muñoz, Bernardo Muñoz Vergara, Teresa y Raquel Allende Cornejo, Guillermo Enrique Rojas Rojas, Bernardo Bien Común N°5	"	R	16.500 0,30 0,20 0,30 0,25 0,20 0,40 0,40 0,25	"
3343	Curicó 549-46	Vergara Matus, Luis Astolfio Parcela 2 El Maitén	"	R	7,00 16.500	"
3344	Curicó 549-47	Gárroz Bustamante, Ernesto del Carmer Parcela 3 El Maitén	"	R	8,60 16.500	"

CUENCA : RIO MATAQUITO
 SUB CUENCA : RIO LONTUE
 SUB SUB CUENCA :

FUENTE : RIO LONTUE
 CANAL MATRIZ : LA OBRA DE ARRIBA
 CANAL DERIVADO : 1. EL MAITEN
 CANAL SUB DERIVADO :

2/3

ENCUESTA N°	COMUNA ROL SII	NOMBRE DEL PROPIETARIO NOMBRE DEL PREDIO	ACCIONES	U S O	SUP.(Hd) VOL.	Lugar inscripcion Fs. N° Año
3345	Curicó 549-48	Muñoz Vergara María Teresa y Raquel Parcela 4 El Maitén	s/inf	R	12,00 16.500	s/inf
3346	Curicó 549-49	Correa Figueroa Efraín del Carmen Parcela 5 El Maitén	"	R	12,00 16.500	"
3347	Curicó 549-50	Núñez Labra Rosamel Augusto Parcela 6 El Maitén	"	R	11,30 16.500	"
3348	Curicó 549-55	Herrera Herrera Luis Galvarino Parcela 11 El Maitén	"	R	10,00 16.500	"
3349	Curicó 549-56	Mouliat Garcés Luis Alberto Parcela 12 El Maitén	"	R	10,50 16.500	"
3350	Curicó 549-57	Mouliat Garcés Luis Alberto Parcela 13 El Maitén	"	R	10,50 16.500	"
3351	Curicó 549-12	Beltrán Beltrán José Tomás y otros Parcela 1 El Maitén	"	R	7,00 16.500	"
3352	Curicó 549-51	Rojas Arévalo Ernesto Parcela 7 El Maitén	"	R	11,50 16.500	"
3353	Curicó 549-54	Cabrera Céspedes Luis Eduardo del Parcela 10 El Maitén Carmen	"	R	6,50 16.500	"
3354	Curicó VP-11D19 549-12st37 549-47st38 549-55st39	Varios Propietarios Según Nómina Sitios El Molino Beltrán Beltrán José Tomás y otros Gárriz Bustamente Ernesto del Carmen Herrera Herrera Luis Galvarino	"	R	16.500 0,50 0,50 0,50	"
3355	Curicó 549-62	Herrera Herrera Luis Galvarino Parcela 18 El Maitén	"	R	6,50 16.500	"
3356	Curicó 549-53st41	Fuentes Mendoza José Balduino Sitio 41 El Maitén	"	R	0,70 16.500	"
3357	Curicó 549-61	Santelices Muñoz Waldo Parcela 17 El Maitén	"	R	8,00 16.500	"

CUENCA : RIO MATAQUITO

FUENTE : RIO LONTUE

3/3

SUB CUENCA : RIO LONTUE

CANAL MATRIZ : LA OBRA DE ARRIBA

SUB SUB CUENCA :

CANAL DERIVADO : 1. EL MAITEN

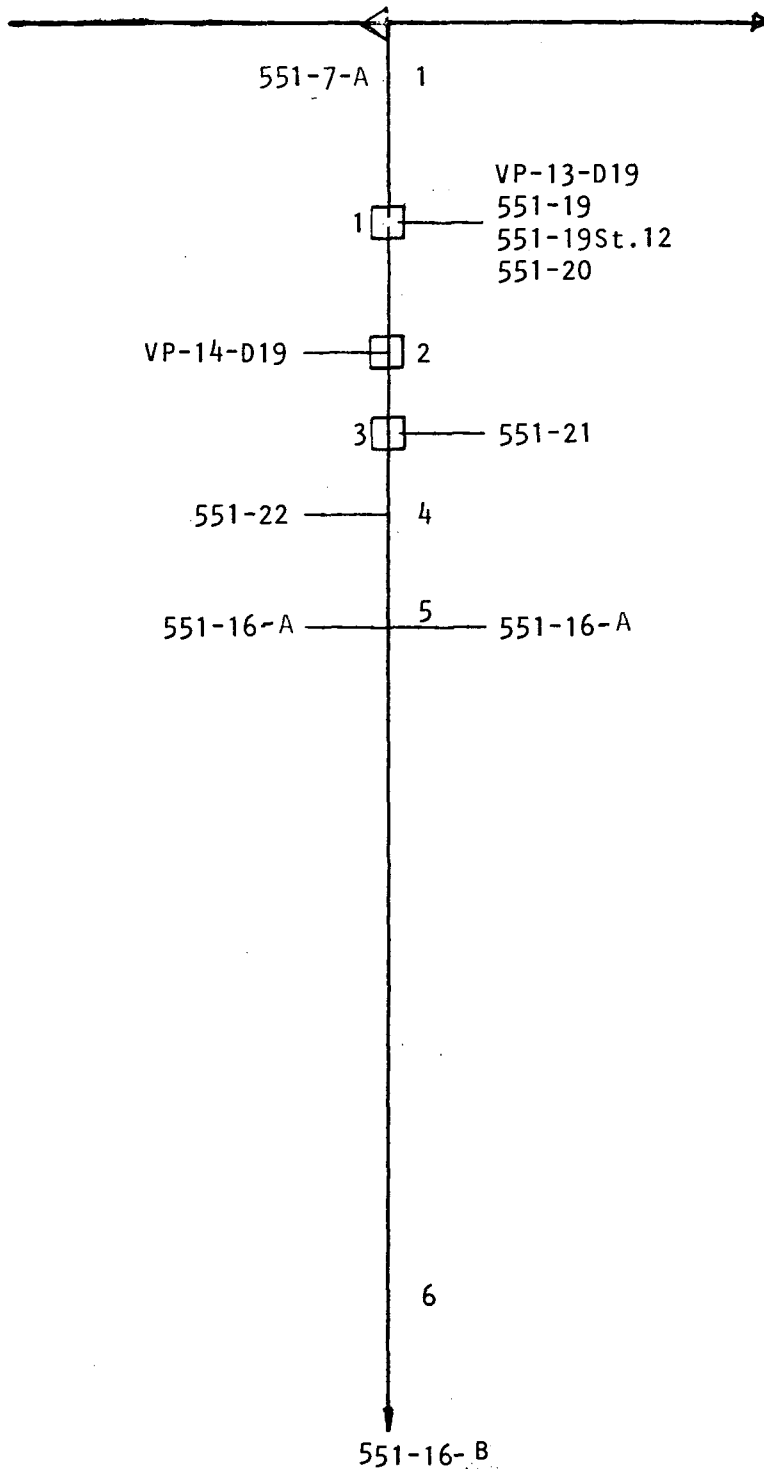
CANAL SUB DERIVADO :

ENCUESTA N°	COMUNA ROL SII	NOMBRE DEL PROPIETARIO NOMBRE DEL PREDIO	ACCIONES	U S O	SUP.(Hd) VOL.	Lugar inscripcion Fs. N° Año
3358	Curicó VP-12-D19 E.T.BC9 E.T.BC10 549-56st42 549-52st43 E.T.BC-11 E.T.st44 E.T.st45 E.T.st46 549-61st47 549-48st48	Varios Propietarios Según Nómina " Sitios El Maitén" Bien Común N°9 Bien Común N°10 Jara Rojas Gabriel Antonio Fuentes Mendoza Raúl Antonio Bien Común N°11 Correa Figueroa Agustín del Carmen Hernández Martínez Víctor Manuel Sepúlveda Cáceres Ismael Segundo Velasco Velasco Juan Bautista Matus Salas Florentino del Carmen	s/inf	R	16.500 0,40 0,10 0,20 0,10 0,30 0,10 0,20 0,20 0,30 0,60	s/inf
3359	Curicó 549-52	Fuentes Mendoza Raúl Antonio Parcela 8 El Maitén	"	R	6,30 16.500	"
3360	Curicó 549-53	Fuentes Mendoza José Balduino Parcela 9 El Maitén	"	R	5,50 16.500	"
3361	Curicó 549-60	López Moraga José Félix Parcela 16 El Maitén	"	R	6,50 16.500	"
3362	Curicó 549-59	Hernández Hevia Luis Armando Parcela 15 El Maitén	"	R	6,50 16.500	"
3363	Curicó 549-58	Matus Salas Florentino del Carmen Parcela 14 El Maitén	"	R	9,00 16.500	"

RIO LONTUE
CANAL LA OBRA DE ARRIBA
DERIVADO 1. EL MAITEN
SUB-DERIVADO 1.1. LOS CASTAÑOS

Acciones:
Hás.Reg.:69,50
Regantes:27

Derivado 1. El Maiten



CUENCA: RIO MATAQUITO
 SUB CUENCA: RIO LONTUE
 SUB SUB CUENCA:

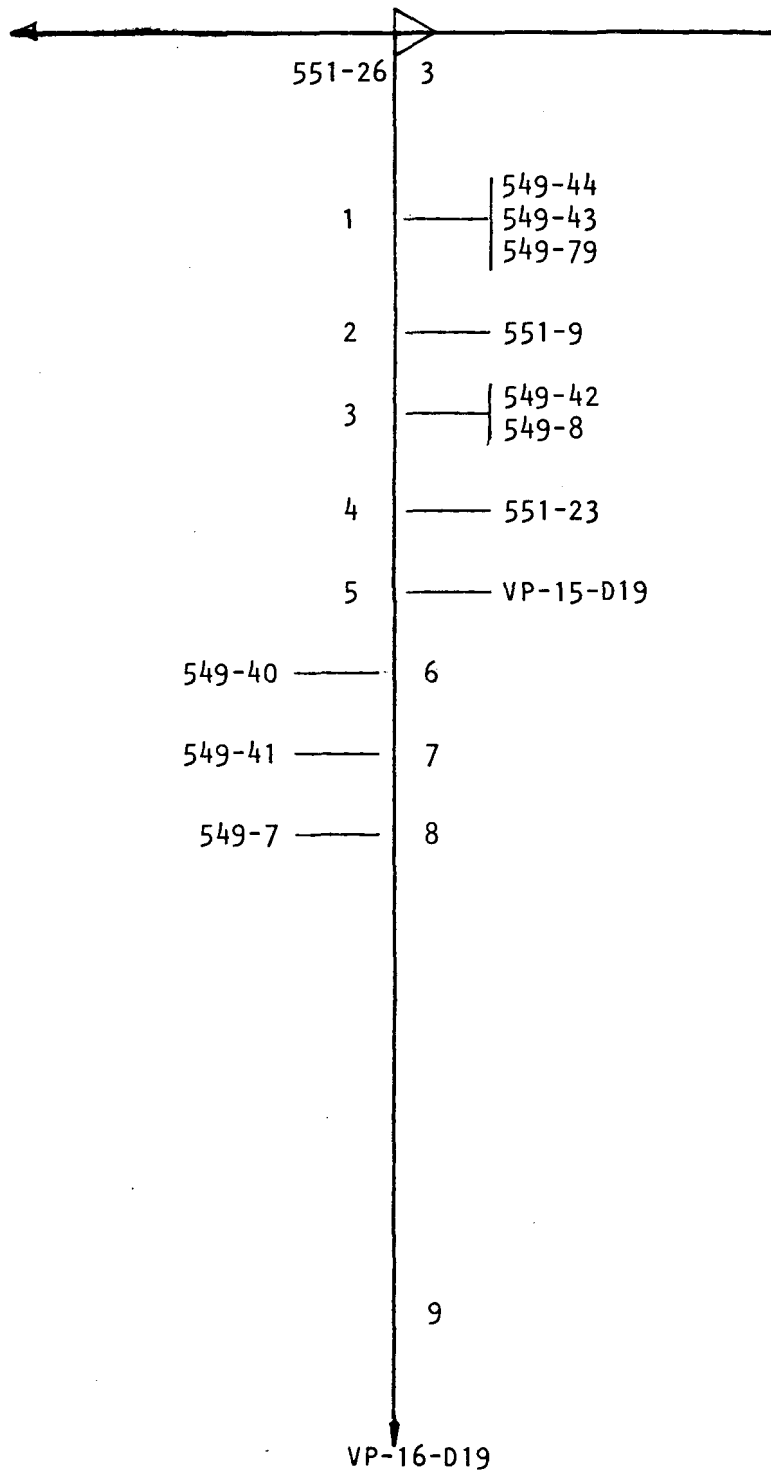
FUENTE: RIO LONTUE 1/1
 CANAL MATRIZ: LA OBRA DE ARRIBA
 CANAL DERIVADO: 1. EL MAITEN
 CANALSUB DERIVADO: 1.1. LOS CASTAÑOS

ENCUESTA N°	COMUNA ROL SII	NOMBRE DEL PROPIETARIO NOMBRE DEL PREDIO	ACCIONES	U S O	SUP.(Hd) VOL.	Lugar inscripcion Fs. N° Año
3364	Curicó VP-13-D19 E.T.St.30 E.T.St.29 E.T.St.28 E.T.St.27 E.T.St.26 E.T.St.25 551-76 E.T.St.22 E.T.St.21 E.T.St.18 E.T.St.24 E.T.St.23 E.T.St.20 551-24St.19	Varios Propietarios Según Nómima "Sitios Los Castaños" Javrilli Vergara, José Gregorio González Ayala, José Alejandro Espina Bravo, Oscar Domingo Navarro Bustamante, Víctor Manuel Amaro Bustamante, José Miguel Olivares Leyton, Mario Antonio Espina Bravo, Oscar Domingo Valenzuela Arellano, Félix Solencio Vergara Cubillos, Ricardo Gagliano Hermosilla, Reynaldo Salvador González Bravo, Oscar Guillermo Bustamante Figueroa, Carlos Humberto Burgos Vásquez, Roberto Antonio Díaz Díaz, Víctor Manuel	s/inf.	R	16.500 0,60 0,80 0,60 0,40 0,50 0,40 0,50 0,70 0,50 0,30 0,40 0,60 0,50 0,50	s/inf.
3365	Curicó 551-19	Hernández Cruz, Víctor Adrián Parcela 9 Los Castaños	"	R	10,50 16.500	"
3366	Curicó 551-19St.12	Hernández Cruz, Víctor Adrián Sitio 12 Los Castaños	"	R	0,20 16.500	"
3367	Curicó 551-20	Gajardo Barros, José Osvaldo Parcela 10 Los Castaños	"	R	10,50 16.500	"
3368	Curicó VP-14-D19 E.T.BC.4 E.T.St.17 E.T.St.16 E.T.St.13 E.T.St.14 551-21St.15	Varios Propietarios Según Nómima "Sitios Los Castaños" Bien Común N°4 (Cancha de Fútbol) González Espina, Domingo Pavez González, Héctor Gagliano Hermosilla, Reynaldo Salvador Pavez González, Manuel Jesús Pérez Vega, Rafael y Soto González, /Gabriela	"	R	16.500 1,00 0,20 0,20 0,10 0,10 0,20	"
3369	Curicó 551-21	Pérez Vega, Rafael y otro Parcela 11 Los Castaños	"	R	11,50 16.500	"
3370	Curicó 551-22	Mejías Céspedes, Juan Francisco Parcela 12 Los Castaños	"	R	16,50 16.500	"
3371	Curicó 551-16-A	Auda Jélvez, José Jaime Parcela 8-A Los Castaños	"	R	10,00 16.500	"
3372	Curicó 551-16-B	Cabrera Velasco, Manuel Jesús Parcela 8-B Los Castaños	"	R	1,20 16.500	"

RIO LONTUE
CANAL LA OBRA DE ARRIBA
DERIVADO 2. EL MOLINO

Acciones:
Hás.Reg.: 204,90
Regantes: 20

Canal La Obra de Arriba



COMUNA : CURICO
Planos: 9 y 10

CUENCA: RIO MATAQUITO

FUENTE: RIO LONTUE

1/1

SUB CUENCA: RIO LONTUE

CANAL MATRIZ: LA OBRA DE ARRIBA

CANAL DERIVADO: 2. EL MOLINO

SUB SUB CUENCA:

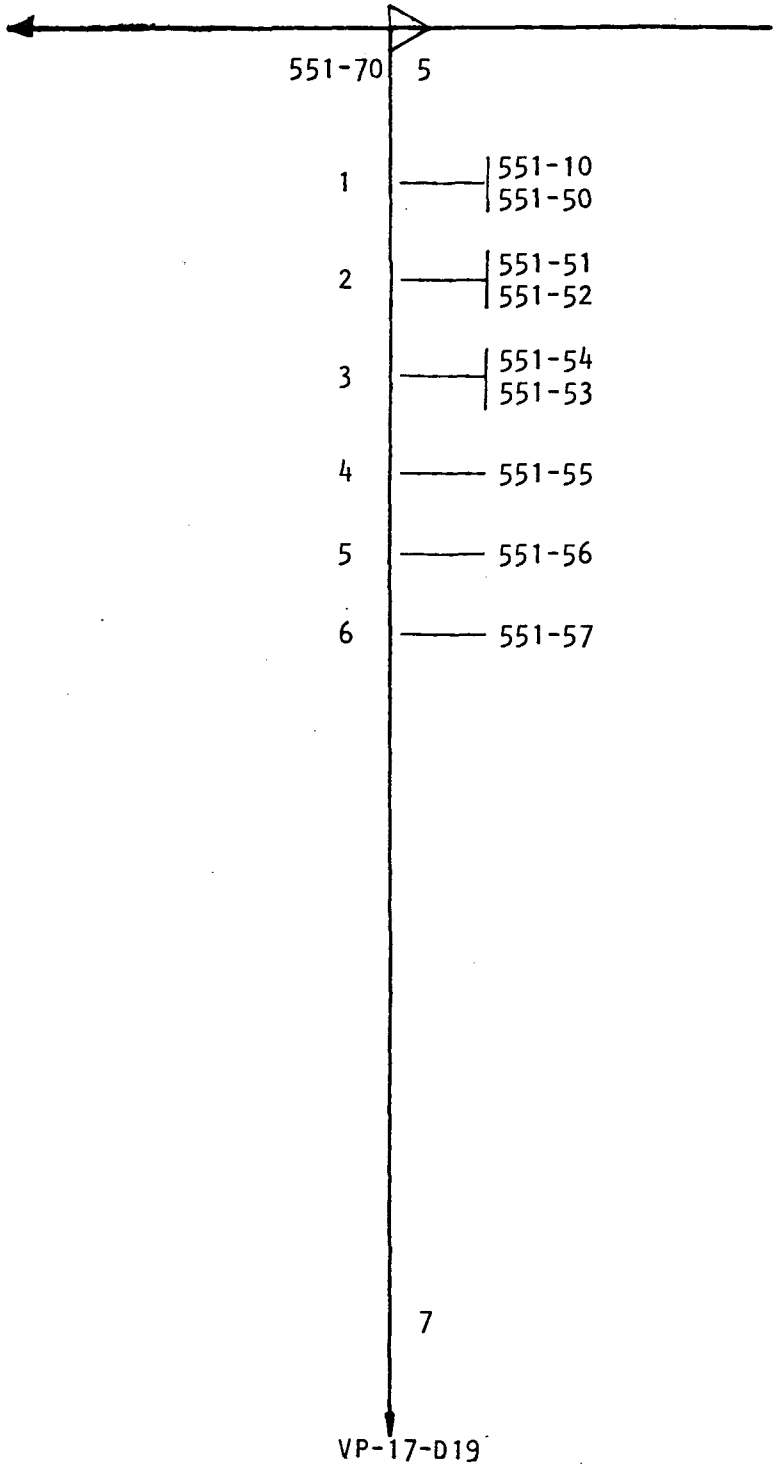
CANAL SUB DERIVADO:

ENCUESTA N°	COMUNA ROL SII	NOMBRE DEL PROPIETARIO NOMBRE DEL PREDIO	ACCIONES	U S O	SUP.(Há) VOL.	Lugar inscripción Fs. N° Año
3373	Curicó 549-44	Santander Céspedes, Luis Alberto Parcela 7 Los Castaños	s/inf.	R	12,50 16.500	s/inf.
3374	Curicó 549-43	Molina Parraguez, Francisco Alejandro Parcela 6 Los Castaños	"	R	11,00 16.500	"
3375	Curicó 549-79	Gajardo Barros, José Osvaldo Ex-Molino Chico-Hijuela B	"	R	43,00 16.500	"
3376	Curicó 551-9	Mayorga Imable, Armando Hijuela 3	"	R	40,00 16.500	"
3377	Curicó 549-42	Urrea Urrea, Gonzalo Vicente Parcela 5 Los Castaños	"	R	17,00 16.500	"
3378	Curicó 549-8	Gutiérrez Campos, Erasmo Alcides Molino Chico Hijuela A	"	R	23,50 16.500	"
3379	Curicó 551-23	Fuentes Mendoza, Albino del Carmen Parcela 4 Los Castaños	"	R	14,50 16.500	"
3380	Curicó VP-15-D19 549-44St.11-A 549-44St.11-B 549-43St.10 549-40St.9 549-41St.8 551-23St.4	Varios Propietarios Según Nómina "Sitios Los Castaños" Lara Lillo, Luis Alberto Estay Venegas, Rigoberto del Carmen Molina Parraguez, Francisco Alejandro Soc. Agrícola Comercial González Maritano Muñoz Montecinos, René del Carmen Fuentes Mendoza, Albino del Carmen	"	R	16.500 0,10 0,10 0,20 0,20 0,20 0,20	"
3381	Curicó 549-40	Soc. Agrícola Comercial González Ma- Parcela 2 Los Castaños ritano	"	R	12,80 16.500	"
3382	Curicó 549-41	Soc. Agrícola Comercial González Ma- Parcela 3 Los Castaños ritano	"	R	11,90 16.500	"
3383	Curicó 549-7	Santander Céspedes, Luis Alberto Parcela 1 Los Castaños	"	R	17,00 16.500	"
3384	Curicó VP-16-D19 E.T.St.6 549-42St.5 E.T.St.4 549-7St.3	Varios Propietarios Según Nómina "Sitios Los Castaños" Alarcón Morales, Luzmira del Tránsito Urrea Urrea, Gonzalo Vicente Labra Labra, Luis Raimundo Jara Poblete, René Lautaro	"	R	16.500 0,20 0,20 0,10 0,20	"

RIO LONTUE
CANAL LA OBRA DE ARRIBA
DERIVADO 3. SANTA LUCIA

Acciones:
Hás.Reg.: 114,25
Regantes; 17

Canal La Obra de Arriba



COMUNA : CURICO
Plano: 10

CUENCA : RIO MATAQUITO
 SUB CUENCA : RIO LONTUE
 SUB SUB CUENCA :

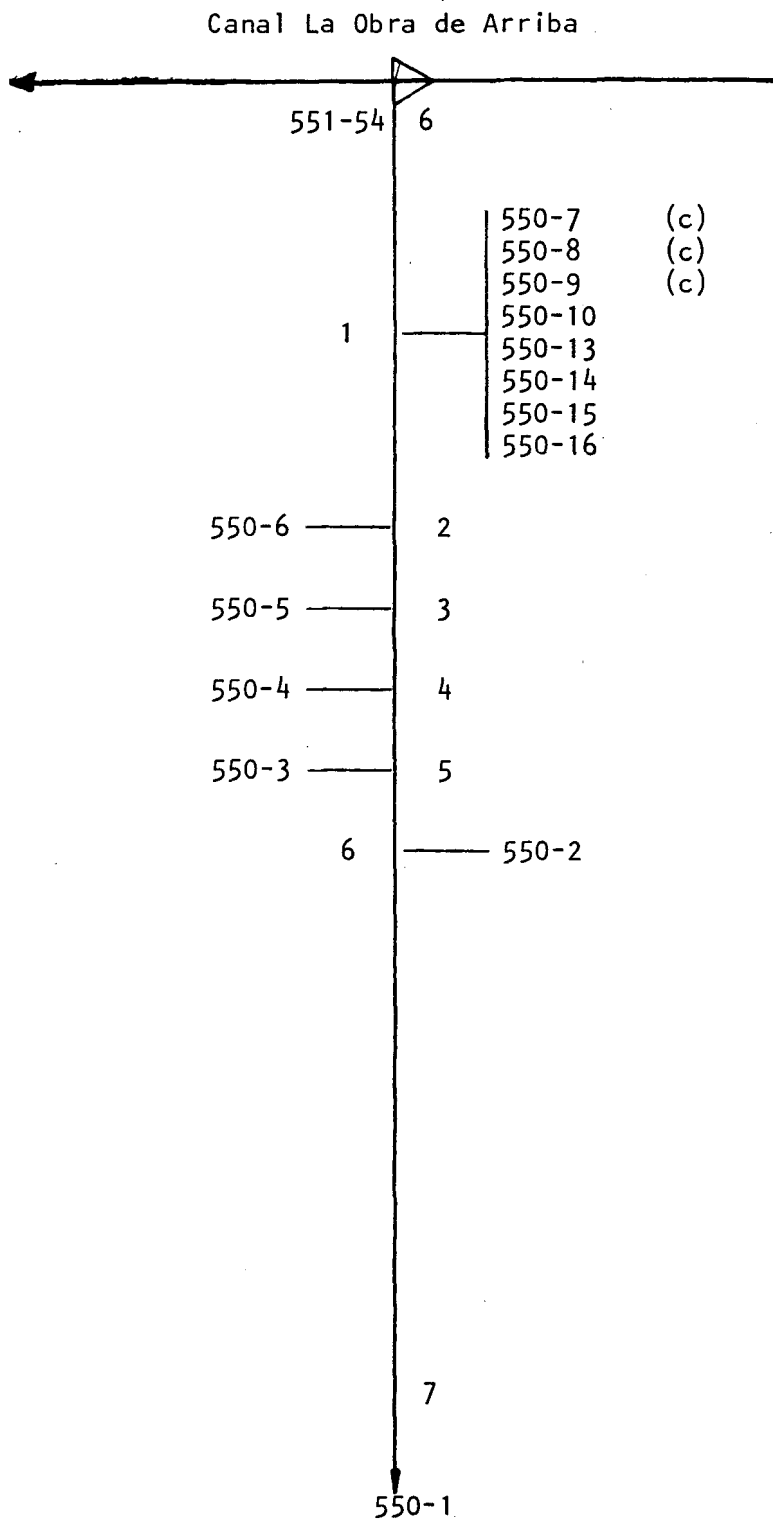
FUENTE : RIO LONTUE
 CANAL MATRIZ : LA OBRA DE ARRIBA
 CANAL DERIVADO : 3. SANTA LUCIA
 CANAL SUB DERIVADO :

1/1

ENCUESTA N°	COMUNA ROL SII	NOMBRE DEL PROPIETARIO NOMBRE DEL PREDIO	ACCIONES	U S O	SUP.(Há) VOL.	Lugar inscripción Fs. N° Año
3385	Curicó 551-10	Saavedra Muñoz Héctor Parcela 24 Casas Grandes	s/inf	R	13,50 16.500	s/inf
3386	Curicó 551-50	Soc. Agrícola Los Niches Limitada Parcela 25 Casas Grandes	"	R	14,50 16.500	"
3387	Curicó 551-51	Muñoz Muñoz Nolberto Luis Parcela 26 Casas Grandes	"	R	10,00 16.500	"
3388	Curicó 551-52	Larenas Hermosilla Hernán Parcela 27 Casas Grandes	"	R	10,00 16.500	"
3389	Curicó 551-54	Molina Ayala Luis Miguel Parcela 29 Casas Grandes	"	R	12,50 16.500	"
3390	Curicó 551-53	Valenzuela León Clorindo Segundo Parcela 28 Casas Grandes	"	R	11,00 16.500	"
3391	Curicó 551-55	Acevedo Daza Juan Antonio Parcela 30 Casas Grandes	"	R	14,00 16.500	"
3392	Curicó 551-56	Moraga Miers Washington Ricardo Parcela 31 Casas Grandes	"	R	14,00 16.500	"
3393	Curicó 551-57	Saavedra Muñoz Héctor Parcela 32 Casas Grandes	"	R	12,50 16.500	"
3394	Curicó VP-17-D19 E.T.st37 E.T.Bc4 E.T.st26 E.T.st27 E.T.st28 E.T.st29 E.T.st30 E.T.st31	Varios Propietarios Según Nómina Sitios Santa Lucía Pino Ruiz Osvaldo del Carmen Bien Común N°4 Molina Ayala Luis Miguel Soto Farías Roberto del Carmen Suc. Luis Ibarra Villaseca Poblete Moris Florentino Cabello Araya José Guillermo Díaz Abarca Roberto	"	R	16.500 0,25 0,40 0,20 0,25 0,25 0,25 0,20 0,20 0,50	"

RIO LONTUE
CANAL LA OBRA DE ARRIBA
DERIVADO 4. LA MOSQUETA

Acciones:
Hás.Reg.: 213,80
Regantes: 14



(c) Riega por Canal La Obra de Arriba, Matriz

COMUNA : CURICO
Plano: 10

CUENCA : RIO MATAQUITO
 SUB CUENCA : RIO LONTUE
 SUB SUB CUENCA :

FUENTE : RIO LONTUE
 CANAL MATRIZ : LA OBRA DE ARRIBA
 CANAL DERIVADO : 4. LA MOSQUETA
 CANAL SUB DERIVADO :

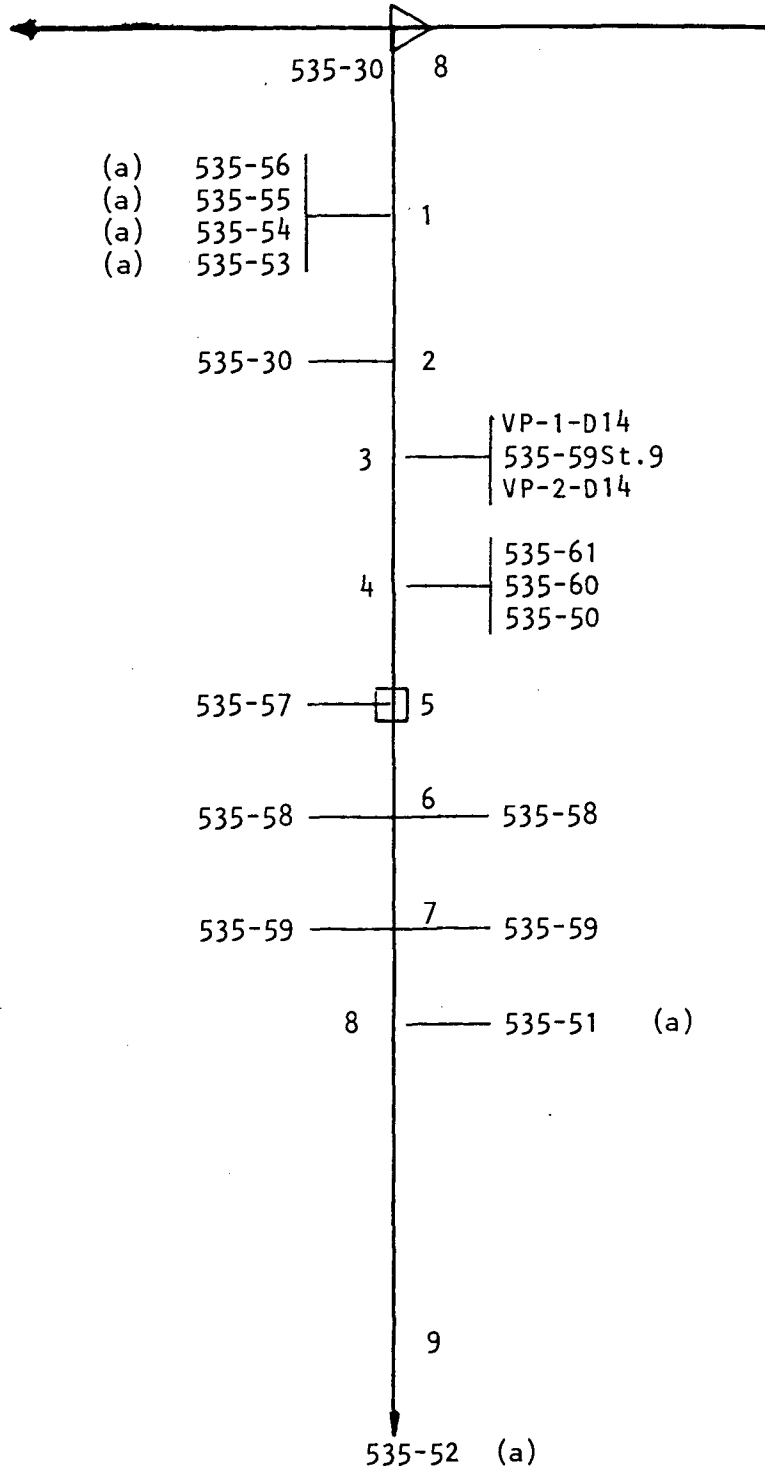
1/1

ENCUESTA N°	COMUNA ROL SII	NOMBRE DEL PROPIETARIO NOMBRE DEL PREDIO	ACCIONES	U S O	SUP.(Hd) VOL.	Lugar inscripcion Fs. N° Año
3300	Curicó 550-7	Moraga Miers José Santiago (c) La Mosqueta 4	s/inf	R	12,00 16.500	s/inf
3301	Curicó 550-8	Santelices Farías Fidel (c) Parcela 3 La Mosqueta	"	R	7,00 16.500	"
3302	Curicó 550-9	Schiaffino Rovegno Irma Elda (c) Parcela 1y2 Santa Bernardita	"	R	20,00 16.500	"
3395	Curicó 550-10	Cooperativa Agrícola Colón La Mos- Parcela 15 La Mosqueta queta	"	R	14,50 16.500	"
3396	Curicó 550-13	Suazo Gómez José Antonio Orella	"	R	1,00 16.500	"
3397	Curicó 550-14	Infante Troncoso Hernán Parcela 14 La Mosqueta	"	R	8,80 16.500	"
3398	Curicó 550-15	Beltrán Pavez Saladino Parcela 13 La Mosqueta	"	R	9,60 16.500	"
3399	Curicó 550-16	Loyola Cornejo Ema Corina Parcela 12 La Mosqueta	"	R	20,00 16.500	"
3400	Curicó 550-6	Moraga Miers Washington Ricardo El Peumo	"	R	32,00 16.500	"
3401	Curicó 550-5	Wettke Pfeifer Ricardo Albino Parcela 6 y 7 A La Mosqueta	"	R	40,00 16.500	"
3402	Curicó 550-4	Saavedra Muñoz Héctor Parcela 7 La Mosqueta	"	R	17,50 16.500	"
3403	Curicó 550-3	Saavedra Muñoz Héctor Parcela 9 La Mosqueta	"	R	11,00 16.500	"
3404	Curicó 550-2	Ormazábal Díaz Custodio Edmundo Parcela 9 La Mosqueta	"	R	12,00 16.500	"
3405	Curicó 550-1	Maripangui Medina Arnoldo Guillermo Parcela 10 La Mosqueta	"	R	8,40 16.500	"
(c)	Riega por C.	La Obra de Arriba , Matriz				

RIO LONTUE
 CANAL LA OBRA DE ARRIBA
DERIVADO 5. SANTO DOMINGO

Acciones:
 Hás.Reg.: 189,1
 Regantes: 25

Canal La Obra de Arriba



(a) Riega por Canal El Batral

COMUNA : CURICO
 Plano: 10

CUENCA: RIO MATAQUITO

FUENTE: RIO LONTUE

1/2

SUB CUENCA: RIO LONTUE

CANAL MATRIZ: LA OBRA DE ARRIBA

CANAL DERIVADO: 5. SANTO DOMINGO

SUB SUB CUENCA:

CANAL SUB DERIVADO:

ENCUESTA N°	COMUNA ROL SII	NOMBRE DEL PROPIETARIO NOMBRE DEL PREDIO	ACCIONES	U S O	SUP.(Há) VOL.	Lugar inscripción Fs. N° Año
3406	Curicó 535-56	Comunidad Sucesión Pedro Jasse Irou- Parcela 7 Santo Domingo(a) Ieguy	s/inf	R	9,50 16.500	s/inf
3407	Curicó 535-55	Comunidad Sucesión Pedro Jasse Irou- Parcela 6 Santo Domingo (a) Ieguy	"	R	10,40 16.500	"
3408	Curicó 535-54	Soc. Agrícola Santa Selma (a) Parcela 5 Santo Domingo	"	R	7,00 16.500	"
3409	Curicó 535-53	Avilés Jasse Luis Francisco (a) Parcela 4 Santo Domingo	"	R	7,50 16.500	"
3410	Curicó 535-30	Comunidad Suc. Pedro Jasse Irouleguy Reserva Santo Domingo	"	R	58,00 16.500	"
3411	Curicó VP-1-D14 535-53st13 535-56st12 535-55st11 535-57st10	Varios Propietarios Según Nómina Sitios Santo Domingo Farías Aguiló Héctor Manuel Comunidad Suc. Pedro Jasse Irouleguy Rojas Rojas Rigoberto Antonio Lara Figueroa José Oscar	"	R	16.500 0,30 0,30 0,30 0,20	"
3412	Curicó 535-59st9	Guerrero Aguilera Hugo Humberto Santo Domingo Sitio 9	"	R	0,20 16.500	"
3413	Curicó VP-2-D14 535-58st8 535-51st7 535-50st6 535-61st5 535-54st4 535-60st3 535-52st2	Varios Propietarios Según Nómina "Sitios Santo Domingo" Castro Ríos Pedro Juan Figueroa Vergara José Domingo Sepúlveda Roga José Dionisio Castro Castro Carlos Humberto Moris Pavez Jaime del Carmen Pizarro Herrera Manuel Antonio Poblete Moris, Esteban	"	R	16.500 0,20 0,40 0,40 0,40 0,20 0,20 0,20	"
3414	Curicó 535-61	Comunidad Suc. Pedro Jasse Irouleguy Parcela 12 Santo Domingo	"	R	5,40 16.500	"
3415	Curicó 535-60	Pizarro Herrera Manuel Antonio Parcela 11 Santo Domingo	"	R	5,30 16.500	"
3416	Curicó 535-50	Avilés Jasse Luis Francisco Parcela 1 Santo Domingo	"	R	25,60 16.500	"
(a)	Riega por Canal El Batral.					

CUENCA: RIO MATAQUITO
 SUB CUENCA : RIO LONTUE
 SUB SUB CUENCA:

FUENTE : RIO LONTUE
 CANAL MATRIZ : LA OBRA DE ARRIBA
 CANAL DERIVADO : 5. SANTO DOMINGO
 CANAL SUB DERIVADO :

2/2

ENCUESTA N°	COMUNA ROL SII	NOMBRE DEL PROPIETARIO NOMBRE DEL PREDIO	ACCIONES	U S O	SUP.(Hd) VOL.	Lugar inscripcion Fs. N° Año
3417	Curicó 535-57	Comunidad Suc. Pedro Jasse Irouleguy Parcela 8 Santo Domingo	s/inf	R	6,60 16.500	s/inf
3418	Curicó 535-58	Comunidad Pedro Jasse Irouleguy Parcela 9 Santo Domingo	"	R	6,50 16.500	"
3419	Curicó 535-59	Guerrero Aguilera Hugo Humberto Parcela 10 Santo Domingo	"	R	5,20 16.500	"
3420	Curicó 535-51	Avilés Jasse Andrés Hernán (a) Parcela 2 Santo Domingo	"	R	25,50 16.500	"
3421	Curicó 535-52	Avilés Jasse Andrés Hernán (a) Parcela 3 Santo Domingo	"	R	13,30 16.500	"
(a)	Riega por	Canal Batral				

CANAL ARANGUIZBOCATOMA N° 19.-A.- Características Físicas.

La bocatoma se ubica en la ribera izquierda del Río Lontué; se complementa con barrera pata de cabra que devía parte del cauce hacia la to ma.

El canal tiene una longitud de 7,20 Km. Posee 10 obras de arte.

Obras de Arte.

Canal Matriz	Tunel	Sifón	Canoa	Puente	Tubo	Marco	Compuerta	Total
Aranguiz	-	-	2	1	6	-	1	10

B.- Acciones en la Fuente y Distribución.

Al canal le corresponden 1,09 acciones del Río Lontué. El canal está dividido en 42.423,5 acciones, cuya distribución original se presenta más adelante.

C.- Constitución Legal.

La directiva del canal es la siguiente:

Presidente : Eugenio Alcaíno
 Director : Romilio López Matus
 Aguatero : Manuel Orellana

El Canal Aránguiz está organizado legalmente como Asociación de Canalistas del Canal Aránguiz, inscrito a Fs.52 #34 de 1965 en el Registro de Propiedad de Aguas del Conservador de Bienes Raíces de Molina.

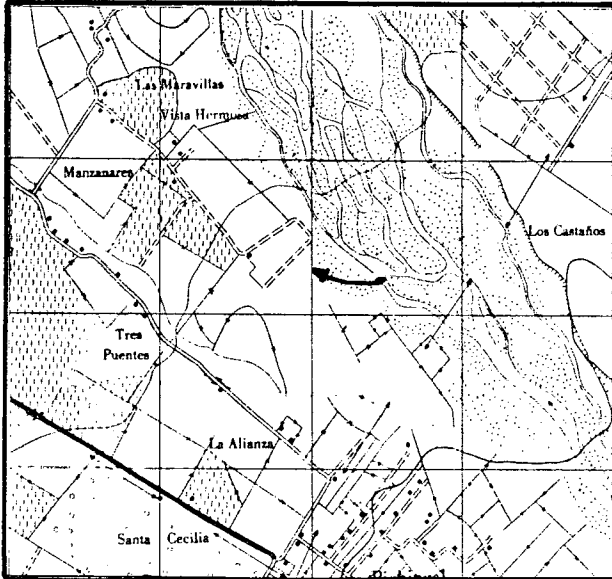
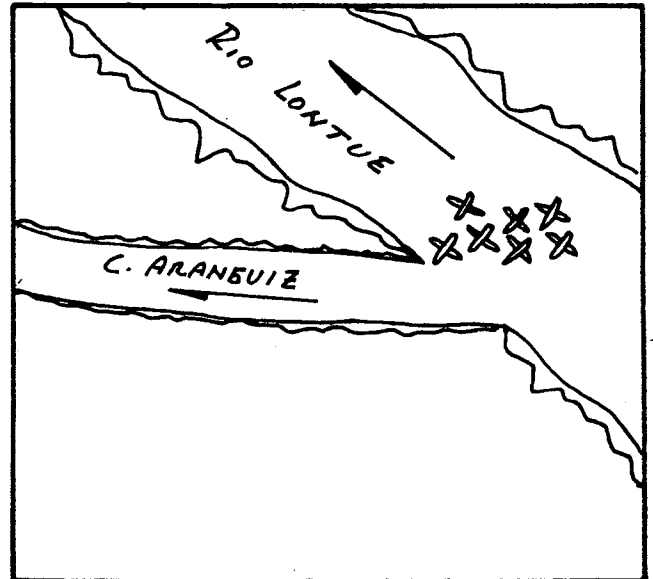
El domicilio de la Asociación es la ciudad de Molina y el decreto que autorizó su existencia legal lleva el número 550 de 1965.

ASOCIACION DE CANALISTAS DEL CANAL ARANGUIZ

Nómina de Regantes y Derechos de Aguas que aparecen inscritos a Fs. 52 # 34 de 1965 en el Registro de Propiedad de Aguas del Conservador de Bienes Raíces de Molina.

<u>Nombre Propietario</u>	<u>Fundo</u>	<u>Acciones</u>
Comunidad Fundo Vista Hermosa	Vista Hermosa	2.500,00
Juan Bautista Rossetti C.	Lo Maravilla	3.500,00
Maria Virginia Undurraga de Correa	Hijuela 1. Entre Ríos	5.800,00
Francisco J. Correa Undurraga	Hijuela 2. Entre Ríos	4.900,00
José Rosetti C.	Santa Marta	2.750,00
Benito Leiva	Yungay	1.500,00
Julio Badinella Genta	Santa Clara Soc.	2.000,00
Suc. Gregorio López González	Bolsico de Yungay	125,00
Feliciano Pavéz Díaz	Los Almendros	1.200,00
Dominga C. vda. de Pagliotti	Santa Dominga	500,00
Dominga C. Vda. de Pagliotti	Santa Domitila	100,00
Antonia M. vda. de Pagliotti	San Ramón	350,00
Gregorio López	Santa Adela	75,00
Rómulo López	Santa Elena	75,00
Julia Matus	El Pedregal	25,00
Rosa Balboa de Marchant	San Juan	75,00
Manuel González Labbé	San Manuel	75,00
Luisa Marchant vda. de Pérez	Santa Rosa	25,00
Dominga C. vda. de Pagliotti	Entre Ríos	25,00
Sinforosa Ibarra vda. de Figueroa	Santa Margarita	25,00
Arturo Torres Torres	San José	12,5
Juan Alabant Escriba	San José Suc.	75,00
Gerardo Arroyo Núñez	Santa Margarita	25,00

José Rosas Calquín	San Francisco	12,5
Ernesto Salas Peñaloza	San Luis	25,00
Ana Salas Peñaloza	Santa Ana	25,00
Audilio Salas Peñaloza	Santa Isolina	25,00
Julia Albornoz Balboa	San José	12,5
Julia Albornoz Balboa	Santa María	100,00
Suc. Juan Alabart Escriba	Villa Aurora	200,00
Suc. Manuel Garrido Balboa	Santa Lucía	12,5
Arturo Torres Torres	Santa María	25,00
Jorge Pereira Correa	Hijuela 1. Viña Lontué.	2.887,00
Benjamín Pereira Correa	Hijuela 2da. Santa Blanca.	4.495,00
Luz Pereira C. de Méndez	Hijuela 3ra. Santa Amalia.	6.558,00
Magdalena Pereira Correa	Hijuela 4ta. Santa Margarita.	2.224,00
Comunidad Pereira Correa	Hijuela 5ta. Santa Magdalena.	72,00
Julia Albornoz Balboa	Santa María	12,5
TOTAL		<hr/> 42.423,5

RIO RIO LONTUEFECHA ABRIL 1985CANAL ARANGUIZBOCATOMA 19UBICACIONCROQUIS

DESCRIPCION DE LA BOCATOMA Se ubica frente al Rol 629-9 de Molina, la bocatoma se encuentra en la ribera izquierda del Río Lontué, se complementa con barrera de Pata de Cabra que desvía parte del cauce hacia la toma.

El acceso es por el camino al fundo Vista Hermosa.

SECCION DE CONTROL La manera de controlar el caudal es al través de compuertas, Ejemplo Toma 7.

OBSERVACIONES El canal está legalmente organizado, inscrito a Fj. 52 N°34 de 1965 en el Registro de Propiedad de Aguas del Conservador de Bienes Raíces de Molina.

El canal esta dividido en 42.423,50 acciones, y le corresponden 1,09 acciones del Río Lontué.

La directiva actual del canal es la siguiente:

Presidente, Eugenio Alcaino; Director, Romilio López Matus; y como Aguatero, Manuel Orellana.

El canal sirve a un total de 68 usuarios los que riegan una superficie de 340,61 hás.

El canal se representa en las láminas 9, 15 y 16.

CUADRO RESUMEN

CUENCA RIO MATAQUITO
 SUB-CUENCA RIO LONTUE
 SUB-SUB-CUENCA _____

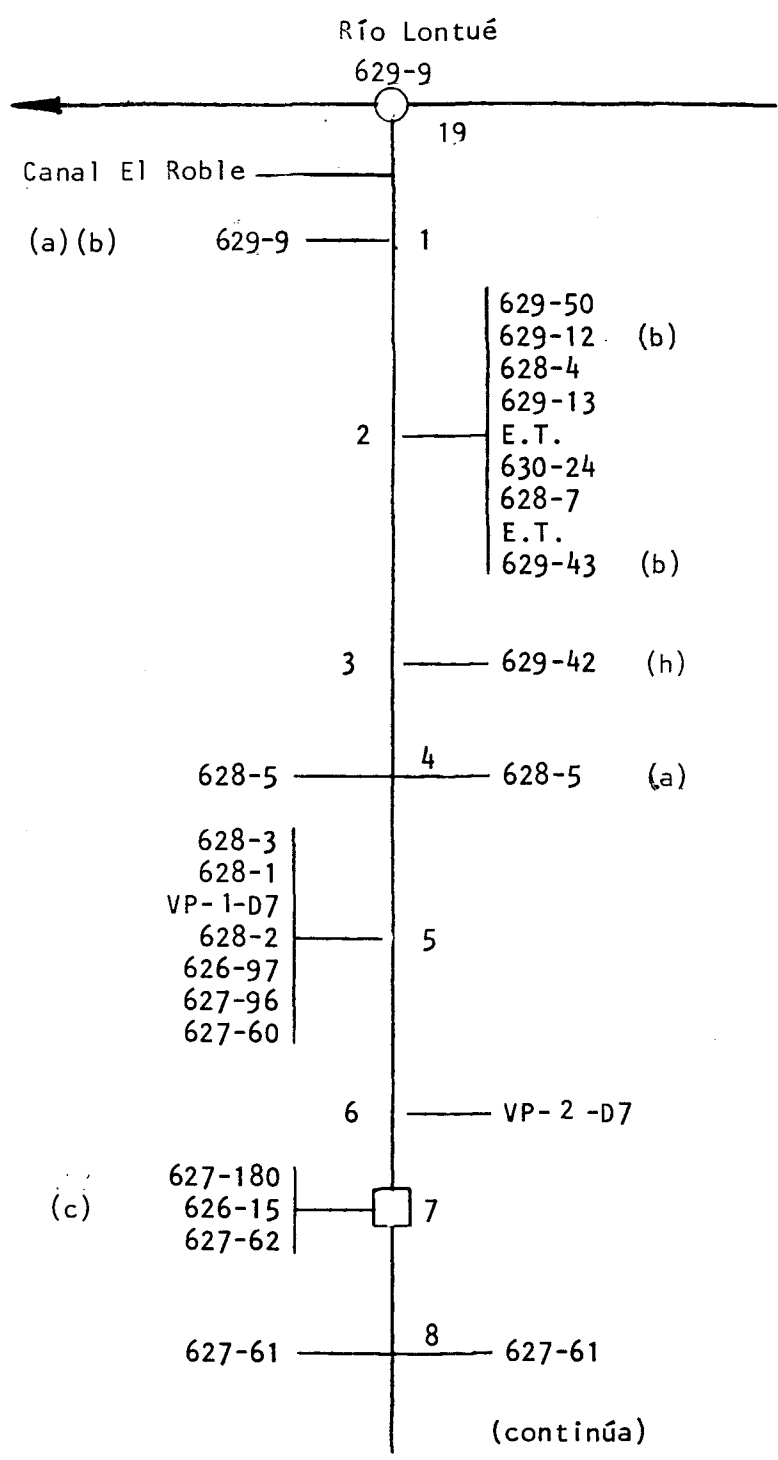
FUENTE RIO LONTUE
 CANAL ARANGUIZ

AFLUENTE DE RIO MATAQUITO

CANAL MATRIZ	DERIVADO	SUB-DERIVADO	SUB-SUB DERIVADO	NUMERO DE REGANTES	NUMERO DE ENCUESTA	DOTACION m ³ /Hd/año	SUPERFICIE (Há)	LONGITUD DEL CANAL Km	Nº DE OBRAS DE ARTE	Nº DE OBRAS REGULACION
Aranguiz				68	30	16.500	340,61	7,20	10	-

RIO LONTUE
CANAL ARANGUIZ

Acciones:
Hás.Reg.: 340,61
Regantes: 68

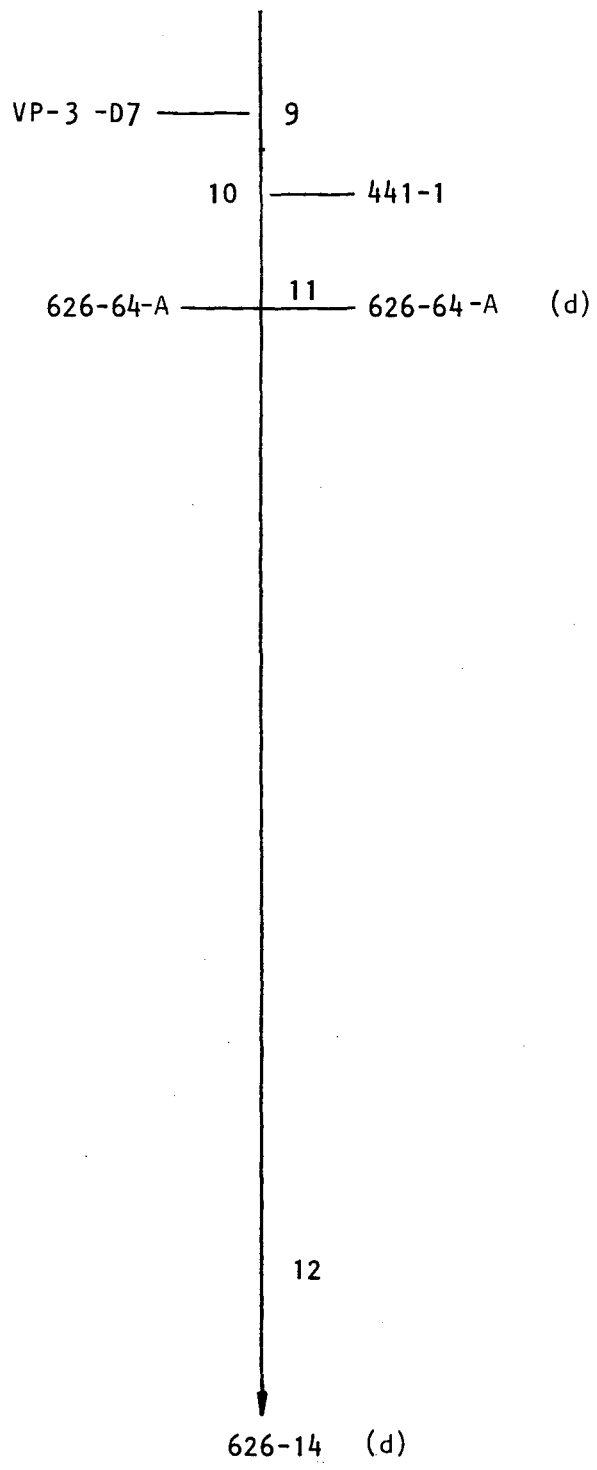


- (a) Riega por Canal El Roble
- (b) Riega por Canal El Alamo
- (c) Riega por Canal Pirhuín, Der. 6 Toma 7 Las Paletas

COMUNA : MOLINA
Planos: 9, 15, 16

RIO LONTUE
CANAL ARANGUIZ

(continuación)



(d) Riega por Canal Pirhuín, Der. 5 Toma # 6.

COMUNA : MOLINA

CUENCA: RIO MATAQUITO
 SUB CUENCA: RIO LONTUE
 SUB SUB CUENCA:

FUENTE: RIO LONTUE
 CANAL MATRIZ: ARANGUIZ
 CANAL DERIVADO:
 CANAL SUB DERIVADO:

1/3

ENCUESTA N°	COMUNA ROL SII	NOMBRE DEL PROPIETARIO NOMBRE DEL PREDIO	ACCIONES	U S O	SUP.(Hd) VOL.	Lugar inscripcion Fs. N° Año
749	Molina 629-9	Muñoz Villalón, Saturnino (a)(b) Fundo Vista Hermosa	s/inf.	R	20,00 16.500	s/inf.
750	Molina 629-50	Arriagada Hormazábal, Sergio Eduardo Santa Magdalena, Parcela 17	s/inf.	R	19,50 16.500	"
751	Molina 629-12	Vicuña Grez, Arturo (b) Santa Marta	"	R	12,00 16.500	"
752	Molina 628-4	Alabart Albornoz, María Teresa Santa Clara	"	R	18,80 16.500	"
753	Molina 629-13	Suc. Benito, Leiva Díaz Yungay	s/inf.	R	19,00 16.500	"
754	Molina E.T.	Suc. José, López López s/n.	s/inf.	R	0,03 16.500	"
755	Molina 630-24	Suc. Gregorio, López González Bolsico	"	R	2,00 16.500	"
756	Molina 628-7	Alabart Albornoz, María Teresa Santa Clara	s/inf.	R	0,70 16.500	"
757	Molina E.T.	López Ibarra, Petronila del Carmen s/n.	"	R	0,15 16.500	"
758	Molina 629-43	Reyes Muñoz, Luis Guillermo (b) Santa Magdalena Parcela 10.	"	R	1,40 16.500	"
759	Molina 629-42	Hormazábal Morena, José Aníbal (b) Santa Magdalena Parcela 9.	"	R	11,00 16.500	"
760	Molina 628-5	Vinos San Pedro S.A. (a) San Francisco	"	R	30,00 16.500	"
761	Molina 628-3	Suc. Dominga, Cavaletto de Pagliotti Santa Domitila	"	R	1,20 16.500	"
762	Molina 628-1	Ramírez Moreno, Elba Isabel Los Almendros	"	R	11,00 16.500	"
763	Molina VP-1-D7 627-100-A 627-100-B 627-100-C 627-100-D 627-100-E	Varios Propietarios Según Nómima López Matus, José Romilio Vergara Vergara, Horacio María Pinto Rojas, José Abraham Briones Barahona, Leontina de las Mercedes Molina Henríquez, Marcial	s/inf.	R	16.500 0,05 0,05 0,05 0,05 0,05	"
(a)	Riega por Canal El Roble					
(b)	Riega por Canal El Alamo.					

CUENCA: RIO MATAQUITO

FUENTE: RIO LONTUE

2/3

SUB CUENCA: RIO LONTUE

CANAL MATRIZ: ARANGUIZ

SUB SUB CUENCA:

CANAL DERIVADO:

CANAL SUB DERIVADO:

ENCUESTA Nº	COMUNA ROL SII	NOMBRE DEL PROPIETARIO NOMBRE DEL PREDIO	ACCIONES	U S O	SUP.(Hd) VOL.	Lugar inscripcion Fs. Nº Año
	627-50	Suc. Juan Bautista, Marchant Muñoz			0,10	
	627-36	González Suárez, María Leonor			2,00	
	627-47	López Matus, José Gregorio			0,20	
	627-86	Suc. Hermógenes J. Hernández Pincheira			0,05	
	627-51	López Matus, José Romilio			0,50	
	E.T.	Seguel López, José Francisco			0,05	
	627-49	Suc. Rómulo del Carmen, López Ibarra			0,60	
	627-46	López Matus, José Gregorio			0,50	
	E.T.	Montecinos Montecinos, José Manuel			0,30	
764	Molina 628-2	Suc. Dominga, Cavaletto de Pagliotti Santa Domíngua	s/inf.	R	7,00 16.500	s/inf
765	Molina 626-97	Stefano Finalteri, Arturo Viña San Ramón	s/inf.	R	2,40 16.500	"
766	Molina 627-96	Pagliotti Marchioni, Pascual Segundo Viña San Ramón Gino	"	R	0,50 16.500	"
767	Molina 627-60	Marchioni Sartori, Antonieta Hijuela	s/inf.	R	1,20 16.500	"
768	Molina VP- 2 -D7 630-47-A 630-47-B 630-13 627-33 627-40 627-48 627-77 627-88-B 627-88-A E.T. 627-45 630-14 627-4 627-3	Varios Propietarios Según Nómima Guerra Chacón, Ana Stefano Finalteri, Arturo Rivero Rivero, Froilán Calquín Calquín, José de las Rosas Pereira Rivas, Marta Fresia López Matus, José Gregorio González González, Orlando del Rosario García Bastías, Wenceslao Torres Torres, Arturo Segundo Garrido de Pinto, Hilda Reyes Véliz, César Fernando Suc. Margarita, González Núñez Suc. Juan, Alabart Escriba Suc. Juan, Alabart Escriba	"	R	16.500 0,02 0,03 0,05 0,05 0,10 0,05 0,02 0,15 0,30 0,03 0,03 0,30 1,50 0,80	"
769	Molina 627-180	Cornejo Osorio, Manuel Jesús Santa Magdalena Parcela 1.	"	R	15,00 16.500	"
770	Molina 626-15	Sociedad Agrícola Lontué, (c) Santa Blanca	"	R	30,00 16.500	"
771	Molina 627-62	Cornejo Osorio, Manuel Jesús Reserva Cora N°3	s/inf.	R	0,30 16.500	"
(c)	Riega por Canal Pirhuín derivado 6 Toma 7 Las Paletas					

CUENCA: RIO MATAQUITO
 SUB CUENCA: RIO LONTUE
 SUB SUB CUENCA:

FUENTE: RIO LONTUE
 CANAL MATRIZ: ARANGUIZ
 CANAL DERIVADO:
 CANAL SUB DERIVADO:

3/3

ENCUESTA N°	COMUNA ROL SII	NOMBRE DEL PROPIETARIO NOMBRE DEL PREDIO	ACCIONES	U S O	SUP.(Hd) VOL.	Lugar inscripcion Fs. N° Año
772	Molina 627-61	Pereira Correa, Luz Santa Amalia	s/inf.	R	88,00 16.500	s/inf
773	Molina VP-3D7 411-4 411-3 412-2 412-3 412-4 412-5 422-9 422-5 422-6 E.T. 421-1 422-8 422-1 E.T. 626-64-B	Varios Propietarios Según Nómina (Población Calle Luz Pereira) Fuentes Valenzuela, Tácito Vilches Soto, Juana Murga Vilches, Luis Eduardo Cano Cano, Pedro Contreras Pérez, Moisés del Carmen Ortiz Torres, José Froilán Avalos Reyes, Carlos Pacheco Medel, Guillermo Gustavo Rojas Ruiz, Pedro Cisterna Cisterna, Guillermo Champagne Valdivieso S.A. Díaz Díaz, Pedro Juan Ferrera Iceta, Juan Feles Cárdenas Contreras, Jorge Enrique Agríc. Vinic. y Ganad. Bianchi Becker Ltda.	s/inf	R	16.500 0,02 0,01 0,01 0,01 0,01 0,01 0,01 0,01 0,01 0,01 0,01 0,01 0,01 0,01 0,01 0,01 0,30	"
774	Molina 441-1	Champagne Valdivieso S.A. Luz Pereira	"	R	1,00 16.500	"
775	Molina 626-64-A	Agríc. Vinic. y Ganad. Bianchi Becker Viña Lontué Parcela 1 Ltda(d)	"	R	17,00 16.500	"
776	Molina 626-14	Garcés Vidal, Juan Francisco (d) Viña Lontué Parcela 2	"	R	23,00 16.500	"
(d)	Riega por Canal Pirhuín, Der.5 Toma # 6.					

CANAL EL ROBLEBOCATOMA N° 19.-A.- Características Físicas.

El canal se origina en la ribera izquierda del Río Lontué, mediante barrera pata de cabra se desvía parte del cauce hacia la bocatoma, donde se inicia el Canal El Roble como cauce común con el Canal Aránguiz para luego de un corto trayecto separarse.

El canal tiene una longitud de 2,20 Km.

La bocatoma del canal se ubica frente al predio Rol 629-8 de Molina.

No posee ningún tipo de obra de arte.

B.- Acciones en la Fuente y Distribución.

No hay derechos inscritos.

La Junta de Vigilancia del Río Lontué le reconoce derechos eventuales sobre el Río Lontué.

C.- Constitución Legal.

No tiene.

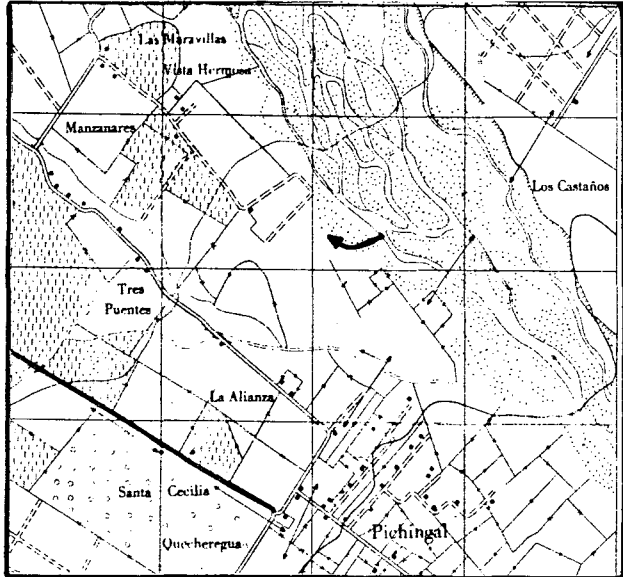
RIO RIO LONTUE

FECHA MAYO 1985

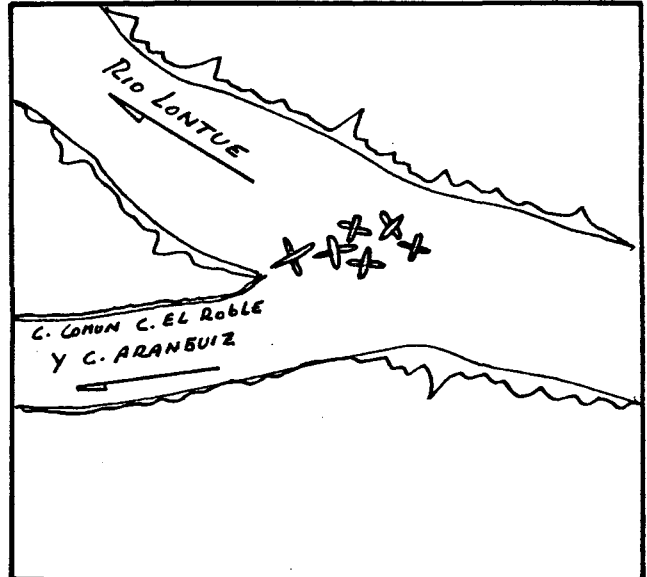
CANAL EL ROBLE

BOCATOMA 19

UBICACION



CROQUIS



DESCRIPCION DE LA BOCATOMA Se ubica frente al Rol 629-8 de Molina, sobre la ribera izquierda del Río Lontué, se complementa con barrera pata de cabra que desvía parte del cauce hacia la bocatoma, donde se inicia el canal El Roble como cauce común con el Canal Aránguiz, para luego de un corto trayecto separarse. El acceso es por el camino al Fundo Vista Hermosa.

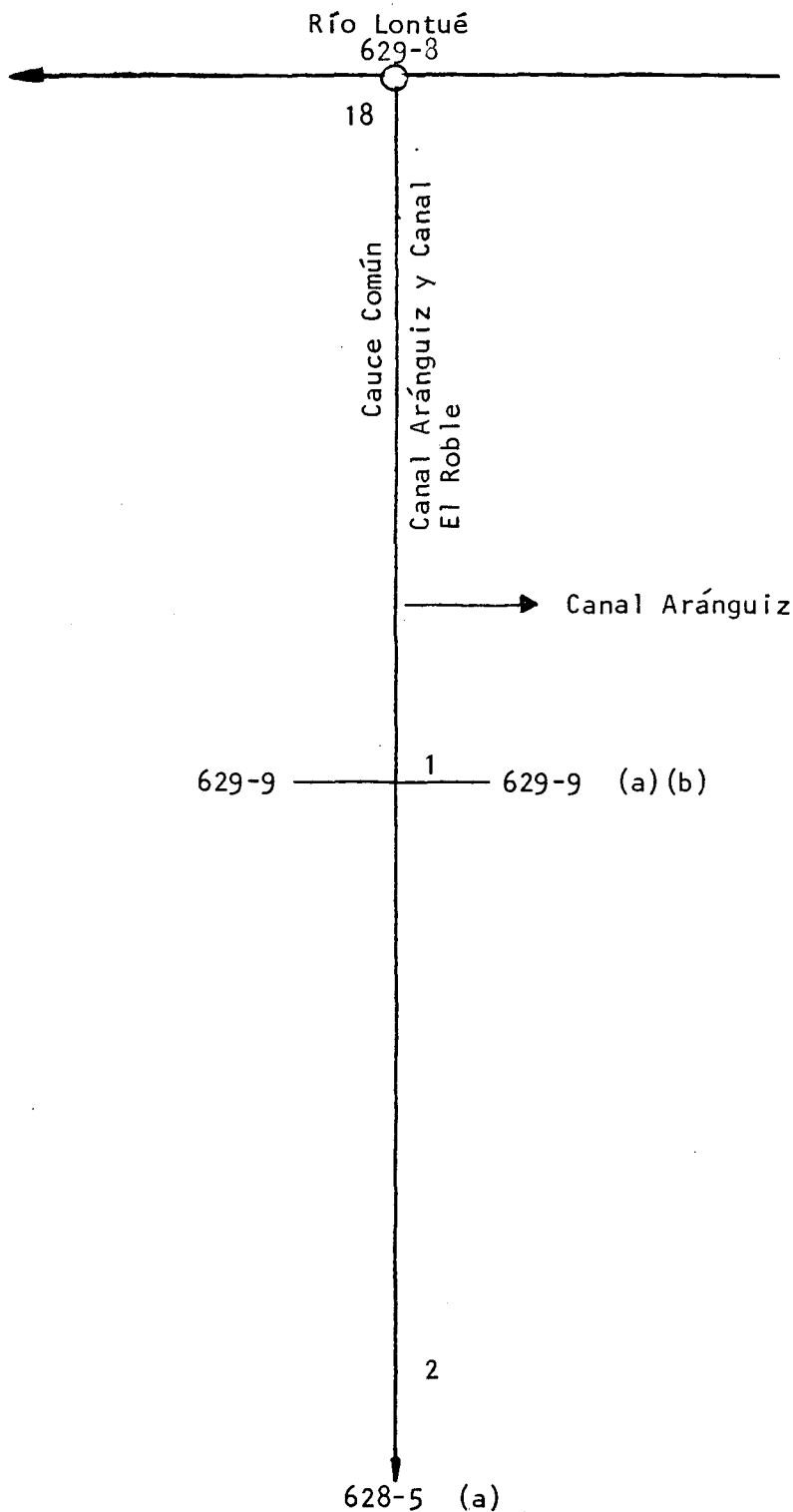
SECCION DE CONTROL No hay.

OBSERVACIONES El canal sirve a dos usuarios los cuales riegan una superficie de 39,0 há.

No se encuentran organizados legalmente ni de hecho. No hay derechos inscritos. El canal se representa en el Plano 9.

RIO LONTUE
CANAL EL ROBLE

Acciones: -
Hás.Reg.: 39,00
Regantes: 2



(a) Riega por Canal Aránguiz
(b) Riega por Canal El Roble

COMUNA : MOLINA
Plano : 9

CUENCA: RIO MATAQUITO

FUENTE: RIO LONTUE

1/1

SUB CUENCA: RIO LONTUE

CANAL MATRIZ: CANAL EL ROBLE

CANAL DERIVADO:

SUB SUB CUENCA:

CANAL SUB DERIVADO:

ENCUESTA N°	COMUNA ROL SII	NOMBRE DEL PROPIETARIO NOMBRE DEL PREDIO	ACCIONES	U S O	SUP.(Hd) VOL.	Lugar inscripcion Fs. N° Año
749	Molina 629-9	Muñoz Villalón, Saturnino (a)(b) Fundo Vista Hermosa	s/inf.	R	6,00 16.500	s/inf.
760	Molina 628-5	Viña San Pedro S.A. (a) San Francisco	"	R	33,00 16.500	"
(a)	Riega por Canal Aránguiz					
(b)	Riega por Canal El Alamo					

CANAL PIRHUINBOCATOMA N°20.-A.- Características Físicas

El canal se origina en la ribera izquierda del Río Lontué - frente al Rol 629-9 de Molina. La bocatoma , de tipo provisoria, se completa mediante barrera diagonal de pedraplén en el cauce del Río Lontué.

El canal tiene una longitud total de 59,05 km. y posee 82 obras de arte y 1 obra de regulación.

El Canal Pirhuín es conducido por el Estero del mismo nombre desde donde se van derivando numerosas tomas, algunas de las cuales - tienen organización interna propia, sobre todo aquellos derivados que riegan pequeñas propiedades como en los Sectores La Isla y Lo Valdivia. Recibe como aporte las recuperaciones y sobrantes de riego de zonas aledañas, para las cuales el Estero Pirhuín representa su dren natural. Por lo tanto, el canal tiene un mayor caudal en su tramo inferior que el superior.

Obras de Arte

Canal Matriz	Túnel	Sifón	Canoa	Puente	Tubo	Marco	Compuerta	Total
Pirhuín	-	-	-	3	-	-	-	3
Der.1 Toma #1 San Fco.	-	-	-	1	-	-	-	1
Der.2.Toma#2	-	-	-	6	2	-	3	11
Sub. der. 2.1.	-	-	-	2	-	-	-	2
Der.3.Toma# 3	-	-	-	-	-	-	-	-
Der.4 Toma# 5	-	-	-	2	-	-	-	2
Der.5 Toma# 6	-	-	-	1	2	-	2	5
Der.6 Toma#7Las Paletas	-	-	-	4	5	-	-	9
Der.7 Trapiche	-	-	1	2	1	1	3	8
Der.8 Negrete	-	-	1	-	6	-	4	11
Der.9 Díaz	-	-	1	1	4	1	4	11
Der.10 Castro	-	-	-	6	-	-	2	8
Der,11	-	-	1	-	1	-	-	2
Der.12	-	-	-	1	-	-	-	1
Der.13 Lo Valdivia	-	1	1	2	1	-	3	8
Totales	-	1	5	31	22	2	21	82

B.- Acciones en la Fuente y Distribución

Al canal le corresponden 1,74 acciones en el Río Lontué.
El cauce está dividido entre 1.245,88 acciones o regadores, cuya distribución original se presenta más adelante.

C.- Constitución Legal

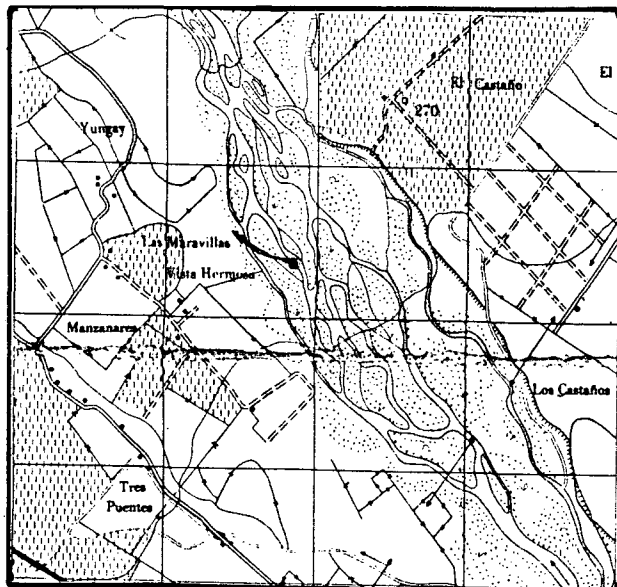
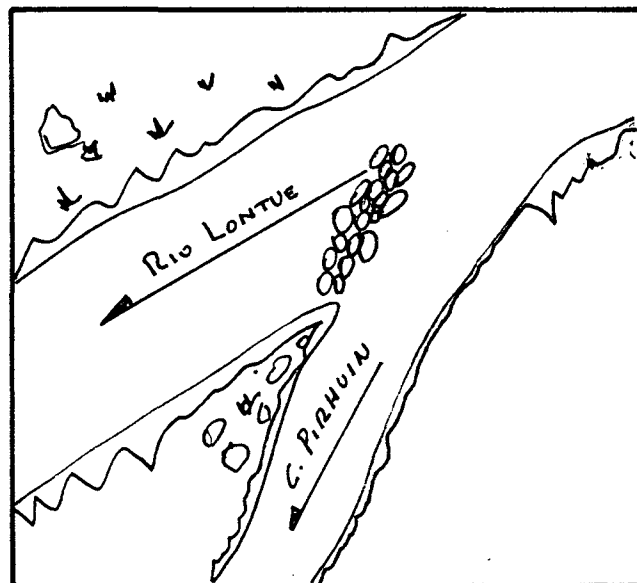
El canal está organizado como Asociación de Canalistas del Canal Pirhuín e inscrito a Fs.18 # 15 de 1958 del Registro de Propiedad de Aguas del Conservador de Bienes Raíces de Molina, Su domicilio fue establecido en la ciudad de Molina. El decreto que le dió origen legal lleva el número 2769 del año 1958.

ASOCIACION DE CANALISTAS CANAL PIRHUIN

Nómina de Regantes y Derechos de Agua que aparecen inscritos a Fs. 18 # 15 de 1958 en el Registro de Propiedad de Aguas del Conservador de Bienes Raíces de Molina.

<u>Nombre</u>	<u>Acciones</u>
1.- María Virginia Undurraga Lecaros vda. de Correa y Francisco Javier Correa Undurraga.	80
3.- Fernando Correa Pereira	205
4.- Comunidad Pereira Correa	2
5.- Jorge Pereira Correa, Benjamín Pereira Correa, Magdalena Pereira Correa, Luz Pereira Correa de Méndez.	127
7.- Osvaldo Toledo Fuenzalida	8
8.- Enrique Oscilia Brunelli	71
9.- José Pagliotti Cavaletto	1
10.- Hernán Tapia Carrasco	1,5
11.- Suc. José Domingo Puebla Olave, Raquel Parra vda. de Puebla Elvecia Puebla Parra.	1
12.- Lomentina Puebla Olave	0,5
13.- Romilio López Matus	0,5
14.- Rómulo López Ibarra	3,5
15.- Suc. Hernández, Eliecer Hernández Muñoz, Camilo Hernández Muñoz, Humberto Hernández Muñoz, Mercedes Hernández Muñoz, Rosa Hernández Muñoz, Etelvira Hernández Muñoz, Graciela Hernández Muñoz.	0,50
16.- Humberto Hernández Muñoz	0,5
17.- Suc. Pagliotti, Domingo Cavaletto de Paliotti, José Paliotti Cavaletto, Dominga Paliotti Cavaletto, Luisa Paliotti Cavaletto, Yolanda Paliotti Cavaletto, Olga Paliotti Cavaletto, Catalina Paliotti Cavaletto, Lidia Paliotti Cavaletto.	1,0
18.- Feliciano Pavez Díaz	1,00
19.- Mercedes Canales Merino	20,0
20.- Luis Hormazábal Muñoz	0,80
21.- Comunidad Güell y Borlando, María Galofré vda. de Güell, Montserrat Güell Galofré, Ricardo Güell Galofré, Daniel Güell Galofré, Luis Borlando Anselmo.	240

<u>Nombre</u>	<u>Acciones</u>
22.- María Garcés Guzmán de Edwards y Comunidad Garcés Guzmán, Hernán Garces Guzmán, Carlos Garcés Guzmán, Gustavo Garcés Guzmán, Elena Garcés Guzmán de Eguiguren, Adriana Garcés Guzmán de Guzmán, Suc. de Juan Garcés Guzmán, Juan Garces Valdés, Reimundo Garcés Valdés, Josefina Valdés de Garcés.	40
23.- Stelio Giancarlo Rainieri Bozzo	7
24.- Angela Bozzolo Bianchi vda. de Rainieri	120
25.- Eduardo Bozzolo Bianchi	170
Derivado Canal Díaz	46,55
Derivado Canal Negrete	34,03
Derivado Canal Castro	72,50
26.- Samuel Daza	1,50
27.- Suc. Pablo Saavedra	1,50
	<hr/>
	1.245,88

RIO RIO LONTUEFECHA MAYO 1985CANAL PIRHUINBOCATOMA 20**UBICACION****CROQUIS**

DESCRIPCION DE LA BOCATOMA El canal Pirhuín extrae sus aguas del Río Lontué mediante una bocatoma ubicada sobre la ribera izquierda de este Río, frente al Rol 629-9 de Molina.

El acceso es por el camino de Entre-ríos a Lontué.

SECCION DE CONTROL Está organizado como Asociación de Canalistas autorizado por decreto 2769 del año 1958 e inscrito a Fs. 18 # 15 de 1958 en el Registro de Propiedad del Conservador de Bienes Raíces de Molina.

OBSERVACIONES El canal Pirhuín es conducido por el Estero del mismo nombre desde donde se van derivando numerosas tomas, algunas de las cuales tienen organización interna propia, sobre todo aquellos derivados que riegan pequeñas propiedades como en los sectores La Isla y Lo Valdivia. El presidente actual es don René Setti, el que los representa ante la Junta de Vigilancia del Río Lontué.

El estero y canal Pirhuín, representa el dren natural de una extensa zona regada, por lo que los recursos del Río Lontué de este cauce se incrementan en sus sectores medios y bajos con un aporte de derrames y algunas vertientes.

El canal se representa en los planos 9,15,16,17,23.

CUADRO RESUMEN

CUENCA RIO MATAQUITO

FUENTE RIO LONTUE

AFLUENTE DE RIO MATAQUITO

SUB-CUENCA RIO LONTUE

CANAL PIRHUIN

SUB-SUB - CUENCA _____

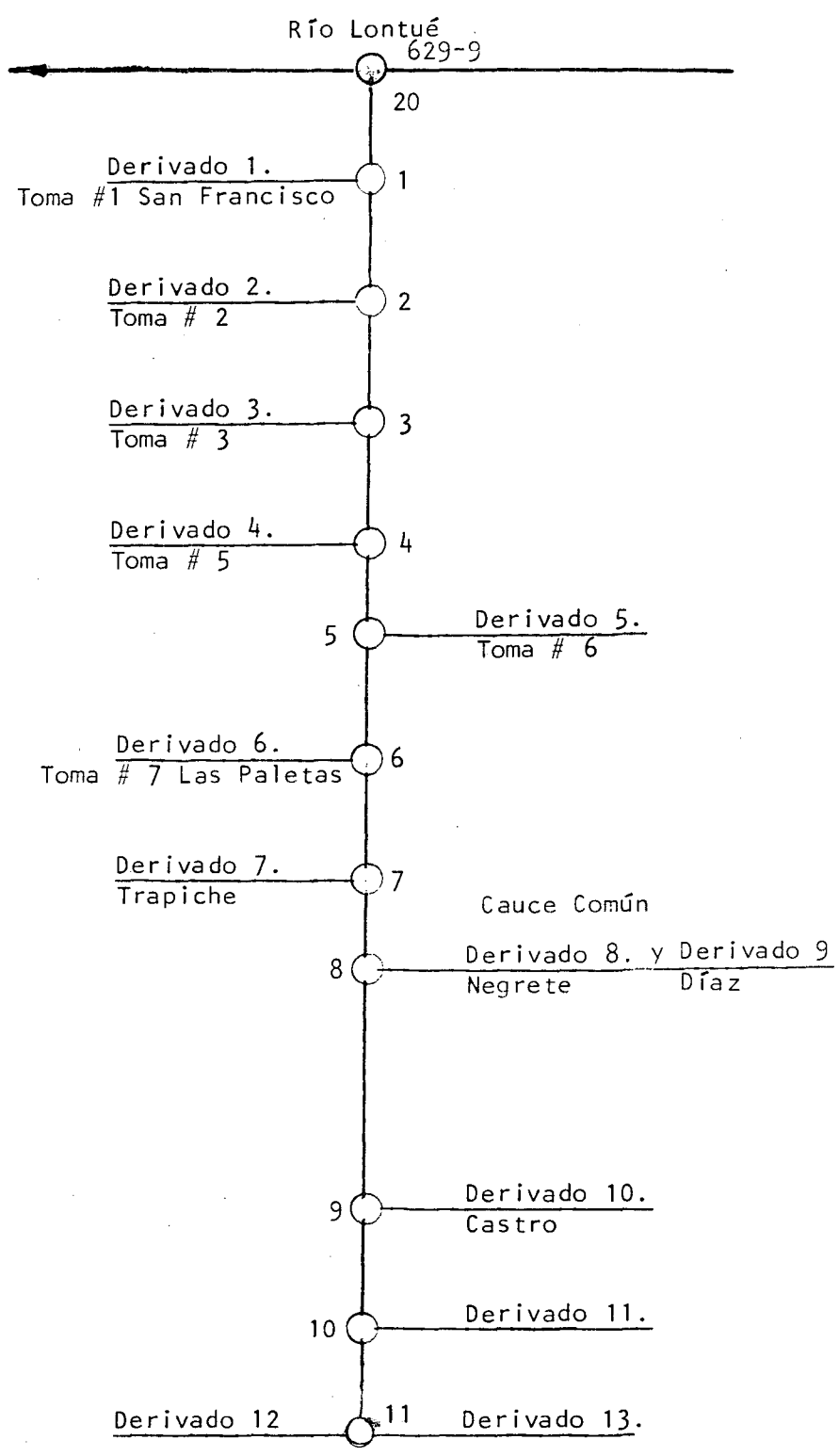
CANAL MATRIZ	DERIVADO	SUB-DERIVADO	SUB-SUB DERIVADO	NUMERO DE REGANTES	NUMERO DE ENCUESTAS	DOTACION m ³ /Hd/año	SUPERFICIE (Hd)	LONGITUD DEL CANAL Km	Nº DE OBRAS DE ARTE	Nº DE OBRAS REGULACION
Pirhuín				-	-	16.500	-	15,60	3	-
	1. Toma # 1 San Francisco			7	7	16.500	124,50	3,80	1	-
	2. Toma # 2			32	27	16.500	266,17	5,70	1	-
		2.1		27	15	16.500	64,20	2,10	2	-
	3. Toma # 3			5	5	16.500	15,60	1,10	-	-
	4. Toma # 5			11	11	16.500	49,94	2,00	2	-
	5. Toma # 6			7	7	16.500	391,00	5,50	5	-
	6. Toma # 7 Las Paletas			11	11	16.500	244,80	4,30	9	1
	7. Trapiche			7	7	16.500	375,14	4,90	8	-
	8. Negrete			35	26	16.500	66,95	3,20	11	-
	9. Díaz			41	24	16.500	61,70	4,10	11	-
	10. Castro			15	15	16.500	66,35	3,50	8	-
	11.			3	3	16.500	10,00	0,45	2	-
	12.			20	17	16.500	138,70	2,80	1	-
	13.			21	20	16.500	52,70		8	-
Totales				242	191	16.500	1.927,75	59,05	82	1

177

Total Acciones: 108,046
Total Hás.Reg.: 1927,75
Total Regantes: 242

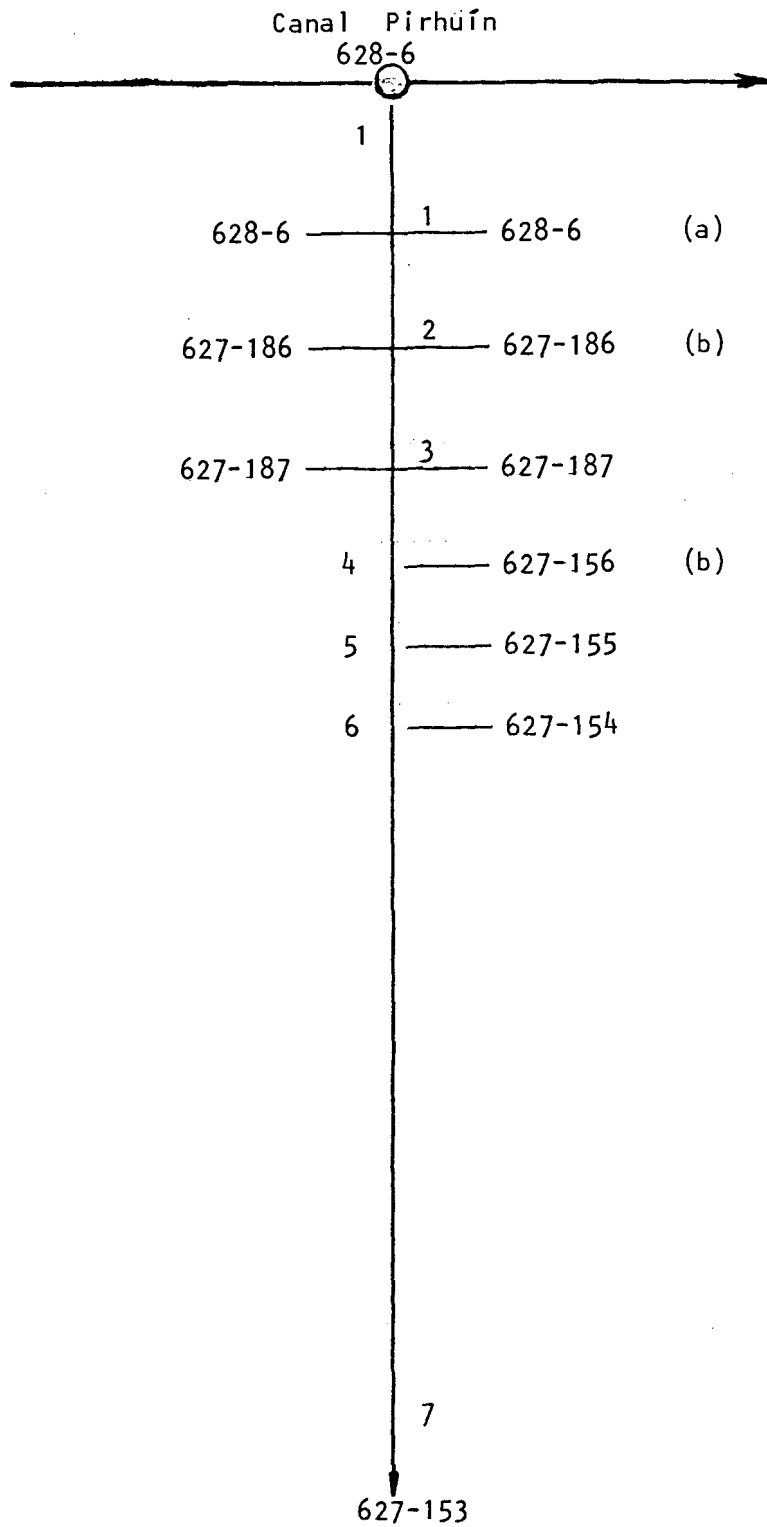
RIO LONTUE
CANAL PIRHUIN

Acciones: 0
Hás.Reg.: 0
Regantes: 0



RIO LONTUE
CANAL PIRHUIN
DERIVADO 1. TOMA # 1 SAN FRANCISCO

Acciones: 30,155
Hás.Reg.: 124,50
Regantes: 7



(a) Riega por Derivado 2. Toma # 2 Canal Pirhuín
(b) Riega por Sub.derivado 2.1. Canal Pirhuín

COMUNA : MOLINA
Plano: 16

CUENCA: RIO MATAQUITO
 SUB CUENCA: RIO LONTUE
 SUB SUB CUENCA:

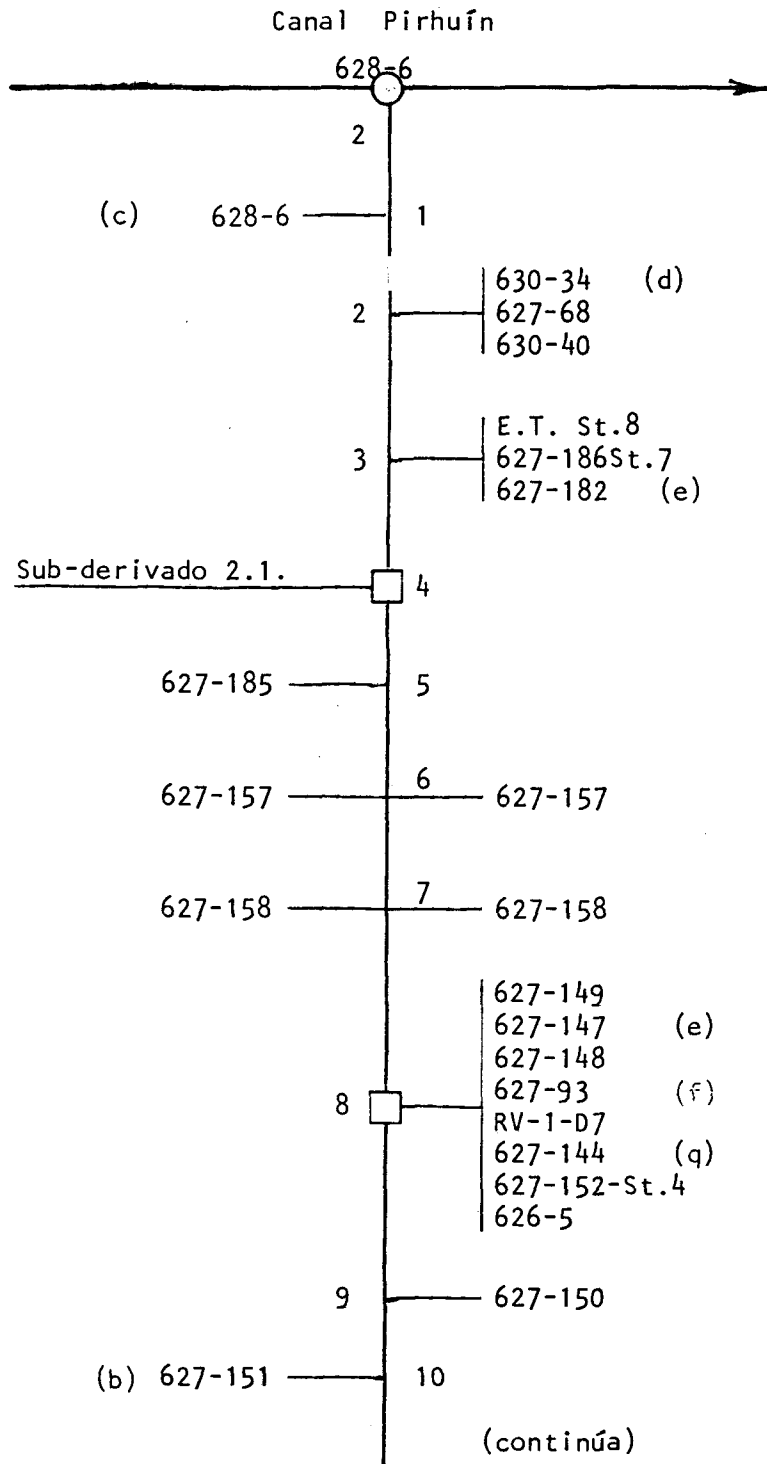
FUENTE: RIO LONTUE
 CANAL MATRIZ: PIRHUIN
 CANAL DERIVADO: 1. TOMA #1 SAN FRANCISCO
 CANAL SUB DERIVADO:

1/1

ENCUESTA N°	COMUNA ROL SII	NOMBRE DEL PROPIETARIO NOMBRE DEL PREDIO	ACCIONES	U S O	SUP.(Hd) VOL.	Lugar inscripcion Fs. N° Año
1841	Molina 628-6	Viña San Pedro Sociedad Anónima San Francisco Javier-Entre Ríos(a)	s/inf	R	73,50 16.500	s/inf
1842 A	Molina 627-186	Sáez Modrón, Juan Esteban (b) Parcela N°7 Santa Magdalena	"	R	10,00 16.500	"
1843	Molina 627-187	Hernández Matus, José Aurelio Parcela N°8 Santa Magdalena	"	R	13,00 16.500	"
1844	Molina 627-156	Avendaño Ramos, José Bernardo Parcela 13 Pirhuín (b)	11,495	R	6,00 16.500	CBR de Molina Fs42vta44 1981
1845	Molina 627-155	Suc. Miguel Albino Ruiz Arenas Parcela N°12 Pirhuín	s/inf	R	7,50 16.500	s/inf
1846	Molina 627-154	Correa Gerlach, Fernando Parcela N°11 Pirhuín	5,42	R	6,00 16.500	CBR de Molina Fs56vta71 1980
1847	Molina 627-153	Correa Gerlach, Fernando Parcela N°10 Pirhuín	13,24	R	8,50 16.500	CBR de Molina Fs7#7 de 1979
(a) (b)	Riega por Riega por	Derivado 2 Toma # 2 C. Pirhuín Subderivado 2.1, C. Pirhuín				

RIO LONTUE
CANAL PIRHUIN
DERIVADO 2. TOMA 2.

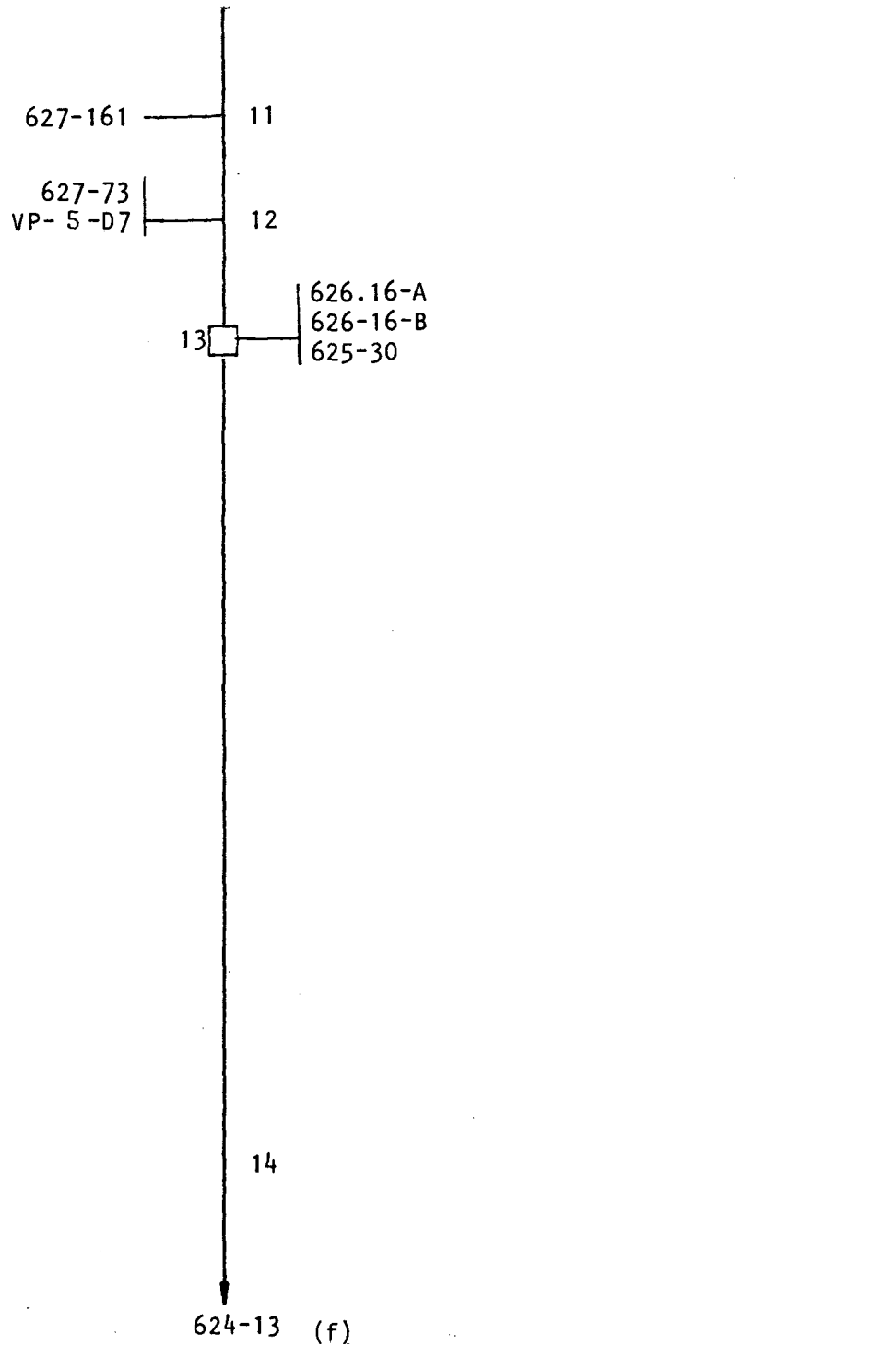
Acciones: 23,068
Hás.Reg.: 266,17
Regantes: 32



- (b) Riega por Sub-derivado 2.1. Canal Pirhuín
- (c) Riega por Derivado 1. Toma # 1 San Francisco, Canal Pirhuín
- (d) Riega por Derivado 3. Toma # 3, Canal Pirhuín
- (e) Riega por Derivado 4. Toma # 5, Canal Pirhuín
- (q) Riega por Derivado 6 Toma # 7, Las Paletas, Canal Pirhuín
- (f) Riega por Canal Sampierdarena

RIO LONTUE
CANAL PIRHUIN
DERIVADO 2. TOMA 2.

(continuación)



(f) Riega por Canal Sampiardarena

COMUNA : MOLINA Y SAGRADA FAMILIA

CUENCA: RIO MATAQUITO
 SUB CUENCA: RIO LONTUE
 SUB SUB CUENCA:

FUENTE: RIO LONTUE
 CANAL MATRIZ: PIRHUIN
 CANAL DERIVADO: 2. TOMA # 2
 CANALSUB DERIVADO:

1/2

ENCUESTA N°	COMUNA ROL SII	NOMBRE DEL PROPIETARIO NOMBRE DEL PREDIO	ACCIONES	U S O	SUP.(Hd) VOL.	Lugar inscripcion Fs. N° Año
1841	Molina 628-6	Viña San Pedro Sociedad Anónima San Francisco Javier-Entre Ríos (c)	s/inf	R	5,00 16.500	s/inf
1848	Molina 630-34	Yáñez Muñoz, Nancy Petronila (d) Vichuquén	"	R	0,50 16.500	"
1849	Molina 627-68	López Matus, José Romilio Entre Ríos	"	R	0,90 16.500	"
1850	Molina 630-40	Suc. José Pagliotti Cavalletto El Naranjo	"	R	0,85 16.500	"
1851	Molina E.T. st8	Servicio Agrícola y Ganadero Sitio N°8 Santa Magdalena	"	R	0,20 16.500	"
1852	Molina 627-186st7	Saéz Modrón, Juan Esteban Sitio N°7 Santa Magdalena	"	R	0,20 16.500	"
1853	Molina 627-182	Soc. Agrícola y Ganadera Lontué(e) Parcela N°3 Santa Magdalena	"	R	3,00 16.500	"
1854	Molina 627-185	Correa Gerlach, Fernando (b) Parcela 6 Santa Magdalena	"	R	3,50 16.500	"
1855	Molina 627-157	Correa Gerlach, Fernando Parcela N°14 Santa Magdalena	9,46	R	11,00 16.500	CBR de Molina Fs9#9 de 1979
1856	Molina 627-158	Correa Gerlach, Fernando Parcela N°15 Santa Magdalena	9,55	R	11,00 16.500	CBR. de Molina 8 8 1979
1857	Molina 627-149	Correa Gerlach, Fernando Parcela N°6 Pirhuín	7,158	R	7,50 16.500	CBR. de Molina Fs3vta.3 1982
1858	Molina 627-147	Arlech González, Rodolfo (e) Parcela N°4 Pirhuín	6,45	R	5,00 16.500	CBR de Molina Fs56#70de 1980
1859	Molina 627-148	Correa Gerlach, Gonzalo Parcela N°5 Pirhuín	s/inf	R	7,50 16.500	s/inf
1860	Molina 627-93	Correa Gerlach, Fernando (f) Fundo Pirhuín	"	R	130,00 16.500	"
(b)	Riega por Subderivado 2. 1, C. Pirhuín					
(c)	Riega por Derivado 1. Toma #1 C. Pirhuín					
(d)	Riega por Derivado 3 Toma # 3 C. Pirhuín					
(e)	Riega por Derivado 4 Toma # 5 C. Pirhuín					
(f)	Riega por Canal Sampierdarena					

CUENCA: RIO MATAQUITO
 SUB CUENCA : RIO LONTUE
 SUB SUB CUENCA:

FUENTE : RIO LONTUE
 CANAL MATRIZ : PIRHUIN
 CANAL DERIVADO : 2. TOMA # 2.
 CANAL SUB DERIVADO :

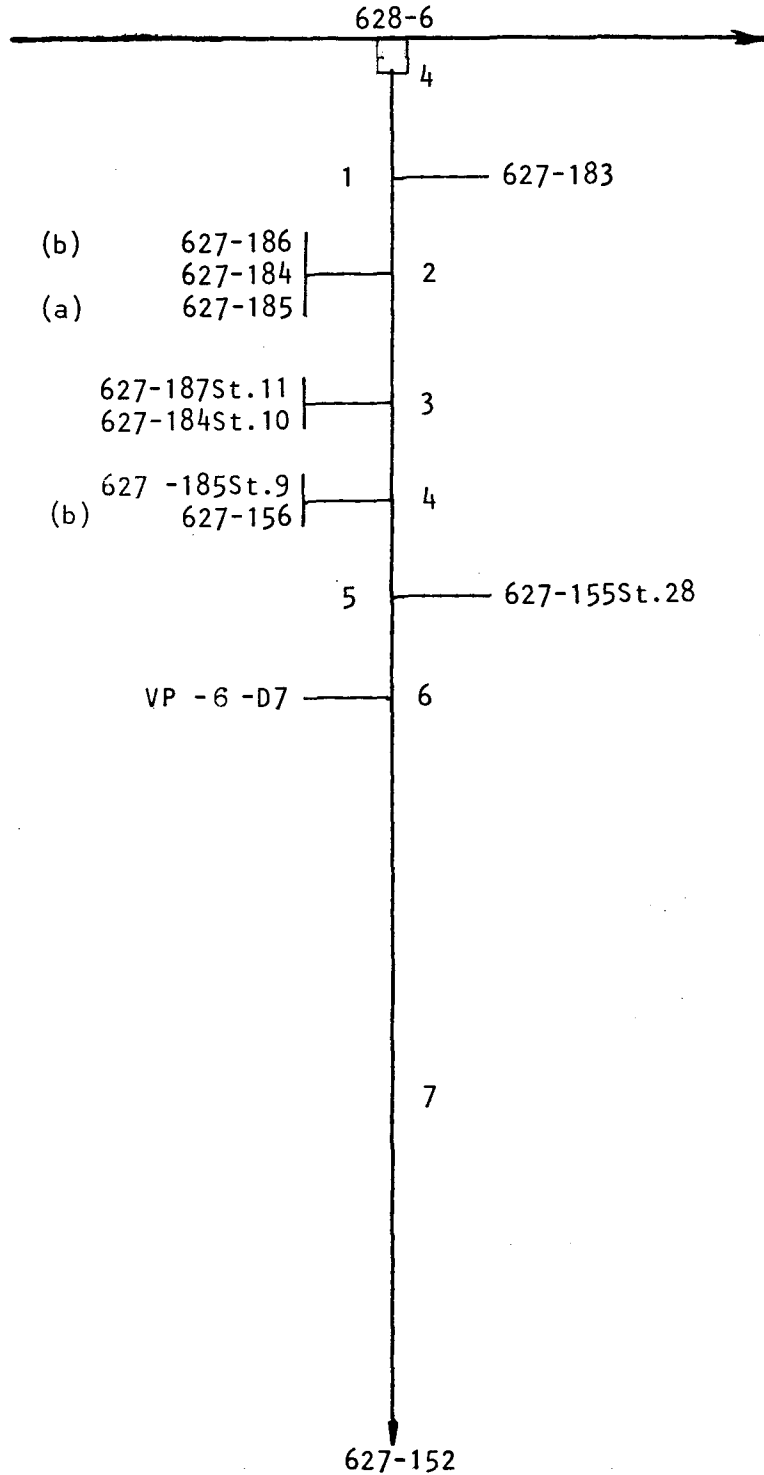
2/2

ENCUESTA N°	COMUNA ROL SII	NOMBRE DEL PROPIETARIO NOMBRE DEL PREDIO	ACCIONES	U S O	SUP.(Hd) VOL.	Lugar inscripcion Fs. N° Año
1861	Molina RV-1-D7 626-6 626-9 626-10 626-11	Roles Varios Según Nómima "La Victoria Correa Gerlach, Fernando Correa Gerlach, Fernando Correa Gerlach, Fernando Correa Gerlach, Fernando	s/inf.	R	16.500 24,00 3,50 1,50 3,50	s/inf.
1862	Molina 627-144	Reyes Véliz, César Fernando (q) Parcela 1 Pirhuín	"	R	4,00 16.500	"
1863	Molina 627-152St.4	Correa Gerlach, Fernando Sitio 4 Pirhuín	"	R	0,20 16.500	"
1864	Molina 626-5	Correa Gerlach, Fernando Reserva Pirhuín	"	R	0,10 16.500	"
1865	Molina 627-150	Muñoz Araya, Gustavo Viterbo Parcela 7 Pirhuín	"	R	7,00 16.500	"
1866	Molina 627-151	Pérez Ahumada, Guillermo Alberto Parcela 8 Pirhuín	"	R	7,00 16.500	"
1867	Molina 627-161	Luengo Escobar, Juan de La Cruz Sitio 9 Pirhuín	"	R	0,20 16.500	"
1868	Molina 627-73	Suc. Hernán Tapia Carrasco El Durazno	"	R	2,20 16.500	"
1869	Molina VP-5-D7 E.T.St.3 E.T.St.2 627-150St,1	Varios Propietarios Según Nómima " Sitios Pirhuín " Suc. Juan Bautista Eulugi Muñoz Fuentes Sepúlveda, Marcos Evangelista Muñoz Araya, Gustavo Viterbo	"	R	16.500 0,10 0,10 0,10	"
1870	Molina 626-16-A	Suc. Héctor Carrasco Canales San José	"	R	0,50 16.500	"
1871	Molina 626-16-B	Luengo Escobar, Juan de La Cruz San José	"	R	0,02 16.500	"
1872	Sgda.Familia 625-30	Escobar Castro, Inés del Carmen San Luis	"	R	1,00 16.500	"
1873	Sgda.Familia 624-13	Bozzolo Bianchi, Angela (f) Viña Sampierdarena	"	R	25,00 16.500	"
(f) (q)	Riega por Riega por	Canal Sampierdarena Derivado 6. Toma #7 Las Paletas Canal Pirhuín				

RIO LONTUE
CANAL PIRHUIN
DERIVADO 2. TOMA #2
SUB-DERIVADO 2.1.

Acciones: 48,373
Hás.Reg.: 64,20
Regantes: 27

Derivado 2. Toma #2



COMUNA MOLINA
Plano: 16

- (a) Riega por Derivado 2. Toma # 2, Canal Pirhuín
- (b) Riega por Derivado 1. Toma # 1, San Francisco, Canal Pirhuín

CUENCA: RIO MATAQUITO

FUENTE: RIO LONTUE

1/1

SUB CUENCA: RIO LONTUE

CANAL MATRIZ: PIRHUIN

CANAL DERIVADO: 2. TOMA # 2.

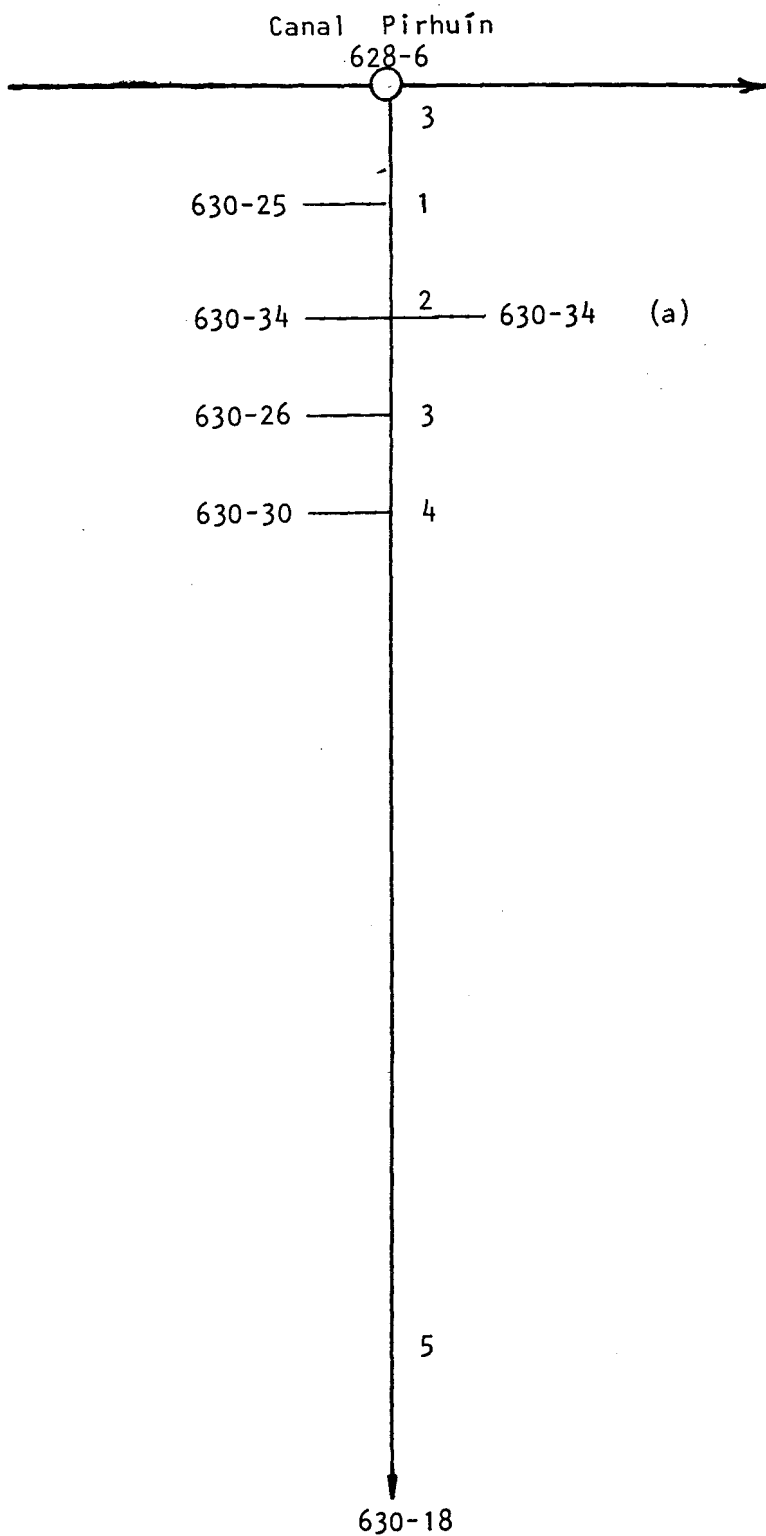
SUB SUB CUENCA:

CANAL SUB DERIVADO: 2.1.

ENCUESTA N°	COMUNA ROL SII	NOMBRE DEL PROPIETARIO NOMBRE DEL PREDIO	ACCIONES	U S O	SUP.(Hé) VOL.	Lugar inscripción Fs. N° Año
1874	Molina 627-183	Correa Gerlach, Fernando Parcela 4 Santa Magdalena	13,418	R	19,50 16.500	CBR.de Molina Fs.2#2 1982
1842-A	Molina 627-186	Sáez Modrón, Juan Esteban (b) Parcela 7 Santa Magdalena	s/inf.	R	3,00 16.500	s/inf.
1842-B	Molina 627-184	Correa Gerlach, Fernando Parcela 5 Santa Magdalena	7,80	R	13,00 16.500	CBR.de Molina Fs.55#69 1980
1854	Molina 627-185	Correa Gerlach, Fernando (a) Parcela 6 Santa Magdalena	7,86	R	9,50 16.500	CBR.de Molina Fs57va72 1980
1875	Molina 627-187St.11	Hernández Matus, José Aurelio Sitio 11 Santa Magdalena	s/inf.	R	0,10 16.500	s/inf.
1876	Molina 627-184St.10	Correa Gerlach, Fernando Sitio 10 Santa Magdalena	7,80	R	0,30 16.500	CBR.de Molina Fs 55#69 1980
1877	Molina 627-185St.9	Neira Neira, Luis Armando Sitio 9 Santa Magdalena	s/inf.	R	0,30 16.500	s/inf.
1844	Molina 627-156	Avendaño Ramos, José Bernardo (b) Parcela 13 Pirhuín	11,495	R	5,50 16.500	CBR.de Molina Fs42vta44 1981
1878	Molina 627-155St.28	Suc. Miguel Albino Ruiz Arenas Sitio 28 Pirhuín	s/inf.	R	0,10 16.500	s/inf.
1879	Molina VP-6-D7 627-183St.27 627-158St.26 627-187St.25 E.T.St.24 E.T.St.23 E.T.St.22 E.T.St.21 627-147St.20 627-185St.19 627-148St.18 627-146St.17 627-145St.16 E.T.St.15 E.T.St.14 E.T.St.13 627-156St.12 627-144St.11	Varios Propietarios Según Nómima "Sitios Pirhuín" Correa Gerlach, Fernando Correa Gerlach, Fernando Pérez Ahumada, Guillermo Alberto Bazaes Prieto, Gabriel del Carmen Reyes Cordero, Raúl Antonio Venegas Reyes, Salvador del Carmen Mondaca Bobadilla, Manuel Antonio Correa Gerlach, Fernando Correa Gerlach, Fernando Arlech González, Rodolfo Valenzuela Valenzuela, Heriberto Acevedo Araya, Mario Figueroa Riveros, Raúl Muñoz González, Marcelo Segundo Reyes Cordero, José Avendaño Ramos, José Bernardo Bravo Venegas, Pedro Antonio	"	R	16.500 0,40 0,40 0,40 0,40 0,40 0,30 0,40 0,40 0,40 0,40 0,40 0,40 0,40 0,40 0,20 0,20 0,20 0,20 0,20 0,40	"
1880	Molina 627-152	Correa Gerlach, Fernando Parcela 9 Pirhuín	"	R	7,50 16.500	
(a)	Riega por Derivado 2 Toma #2, Canal Pirhuín					
(b)	Riega por Derivado 1 Toma #1, San Francisco, Canal Pirhuín					

RIO LONTUE
CANAL PIRHUIN
DERIVADO 3. TOMA #3.

Acciones:
Hás.Reg.: 15,60
Regantes: 5



(a) Riega por Derivado 2. Toma # 2, Canal Pirhuin

COMUNA : MOLINA
Plano: 16

CUENCA: RIO MATAQUITO

FUENTE: RIO LONTUE

1/1

SUB CUENCA: RIO LONTUE

CANAL MATRIZ: PIRHUIN

CANAL DERIVADO: 3. TOMA # 3

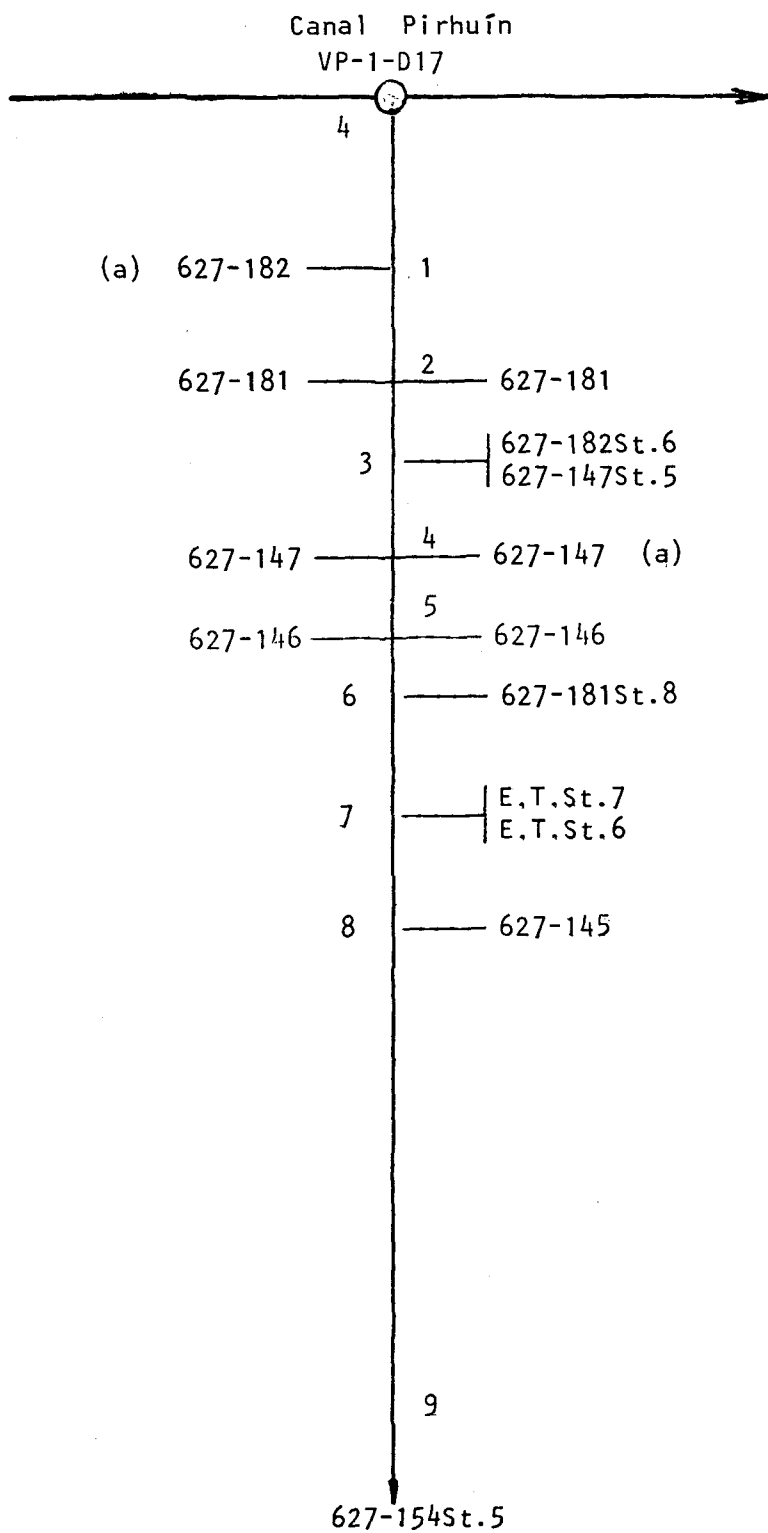
SUB SUB CUENCA:

CANAL SUB DERIVADO:

ENCUESTA N°	COMUNA ROL SII	NOMBRE DEL PROPIETARIO NOMBRE DEL PREDIO	ACCIONES	U S O	SUP.(Hd) VOL.	Lugar inscripcion Fs. N° Año
1881	Molina 630-25	Viña San Pedro Sociedad Anónima Retiro	s/inf	R	1,30 16.500	s/inf
1848	Molina 630-34	Yáñez Muñoz, Nancy Petronila (a) Vichuquén	"	R	10,50 16.500	"
1882	Molina 630-26	Suc. Rómulo López Ibarra San José	"	R	3,20 16.500	"
1883	Molina 630-30	Suc. Rómulo López Ibarra La Higuera	"	R	0,30 16.500	"
1884	Molina 630-18	Suc. Humberto Antonio Hernández Muñoz Alto Pirhuín	"	R	0,30 16.500	"
(a)	Riega por	Derivado 2. Toma # 2, C. Pirhuín				

RIO LONTUE
CANAL PIRHUIN
DERIVADO 4. TOMA # 5

Acciones: 6,45
Hás.Reg.: 49,94
Regantes: 11



(a) Riega por Derivado 2. Toma #2. Canal Pirhuin

COMUNA : MOLINA
Plano: 16

CUENCA: RIO MATAQUITO
 SUB CUENCA: RIO LONTUE
 SUB SUB CUENCA:

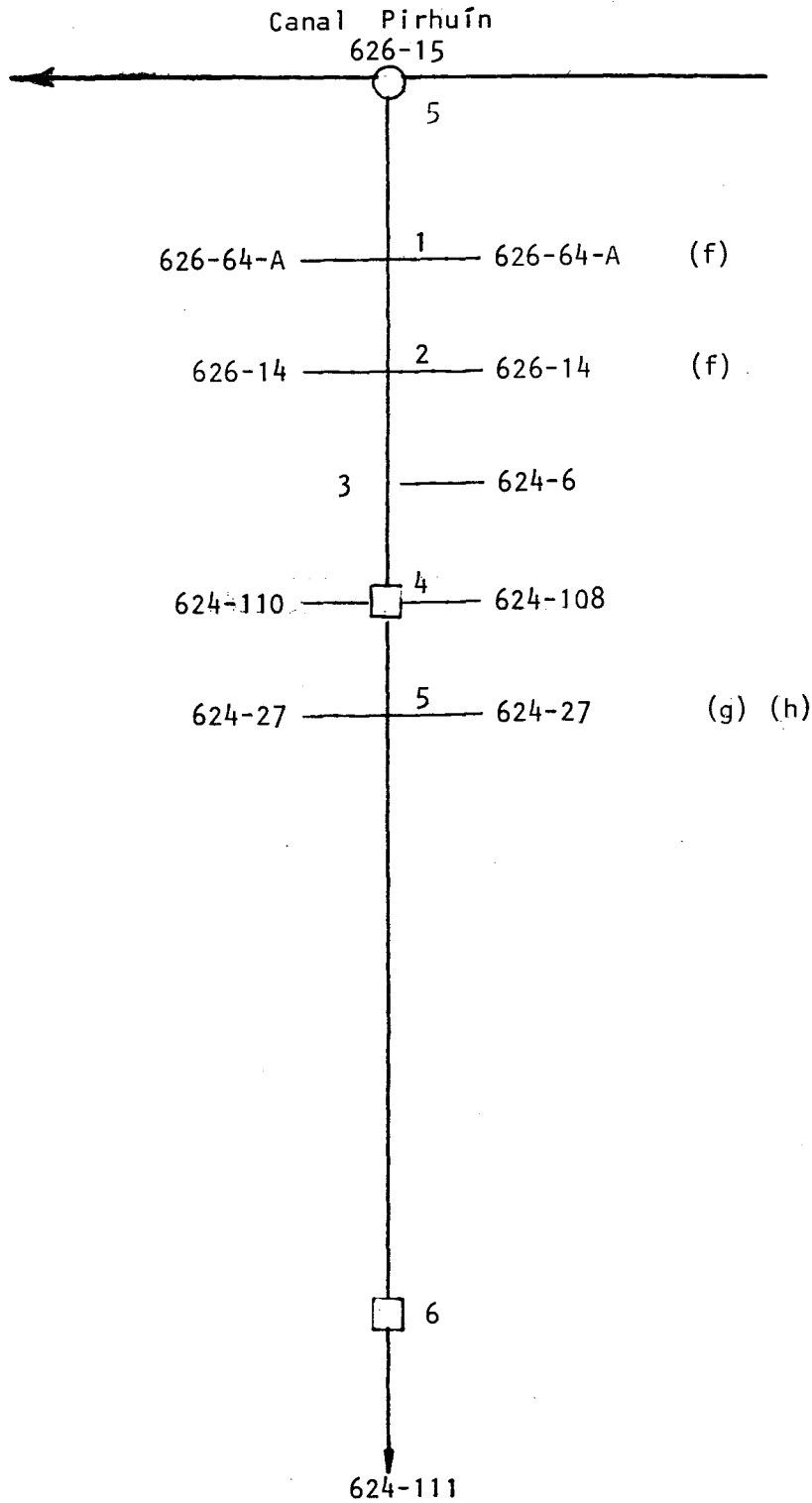
FUENTE: RIO LONTUE
 CANAL MATRIZ: PIRHUIN
 CANAL DERIVADO: 4. TOMA # 5
 CANAL SUB DERIVADO:

1/1

ENCUESTA N°	COMUNA ROL SII	NOMBRE DEL PROPIETARIO NOMBRE DEL PREDIO	ACCIONES	U S O	SUP.(Hd) VOL.	Lugar inscripcion Fs. N° Año
1853	Molina 627-182	Soc. Agrícola Y Ganadera Lontué Parcela N°3 Santa Magdalena (a)	s/inf	R	17,00 16.500	s/inf
1885	Molina 627-181	Valenzuela Valenzuela, Heriberto Custodio Parcela N°2 Santa Magdalena	"	R	17,00 16.500	"
1886	Molina 627-182st6	López Verdugo, Manuel Jesús Sitio 6 Pirhuín	"	R	0,25 16.500	"
1887	Molina 627-147st5	Correa Gerlach, Fernando Sitio 5 Pirhuín	"	R	0,25 16.500	"
1858	Molina 627-147	Arlech González, Rodolfo (a) Parcela N°4 Pirhuín	6,45	R	2,50 16.500	CBR de Molina Fs56#70de1980
1888	Molina 627-146	Valenzuela Valenzuela, Heriberto Custodio Parcela N°3 Pirhuín	s/inf	R	6,50 16.500	s/inf
1889	Molina 627-181st8	Valenzuela Valenzuela Heriberto Custodio Sitio N°8 Pirhuín	"	R	0,01 16.500	"
1890	Molina E.T. st7	Guajardo González, Hernán Galvarino Sitio N°7 Pirhuín	"	R	0,10 16.500	"
1891	Molina E.T. st6	Vásquez Barrios, Oscar Enrique Sitio N°6 Pirhuín	"	R	0,03 16.500	"
1892	Molina 627-145	Viña Santa Rita Ltda Parcela N°2 Pirhuín	"	R	6,00 16.500	"
1893	Molina 627-154st5	Correa Gerlach, Fernando Sitio N°5 Pirhuín	"	R	0,30 16.500	"
(a)	Riega por	Derivado 2. Toma #2 C. Pirhuín				

RIO LONTUE
CANAL PIRHUIN
DERIVADO 5 TOMA # 6

Acciones:
Hás.Reg.: 391,00
Regantes: 7



- (f) Riega por Canal Aránguiz
- (g) Riega por Canal Pirhuin derivado 9 Díaz, Canal Pirhuin
- (h) Riega por Canal Pirhuin Derivado 8 Negrete, Canal Pirhuin

COMUNA : SAGRADA FAMILIA
Plano: 16

CUENCA: RIO MATAQUITO
 SUB CUENCA : RIO LONTUE
 SUB SUB CUENCA:

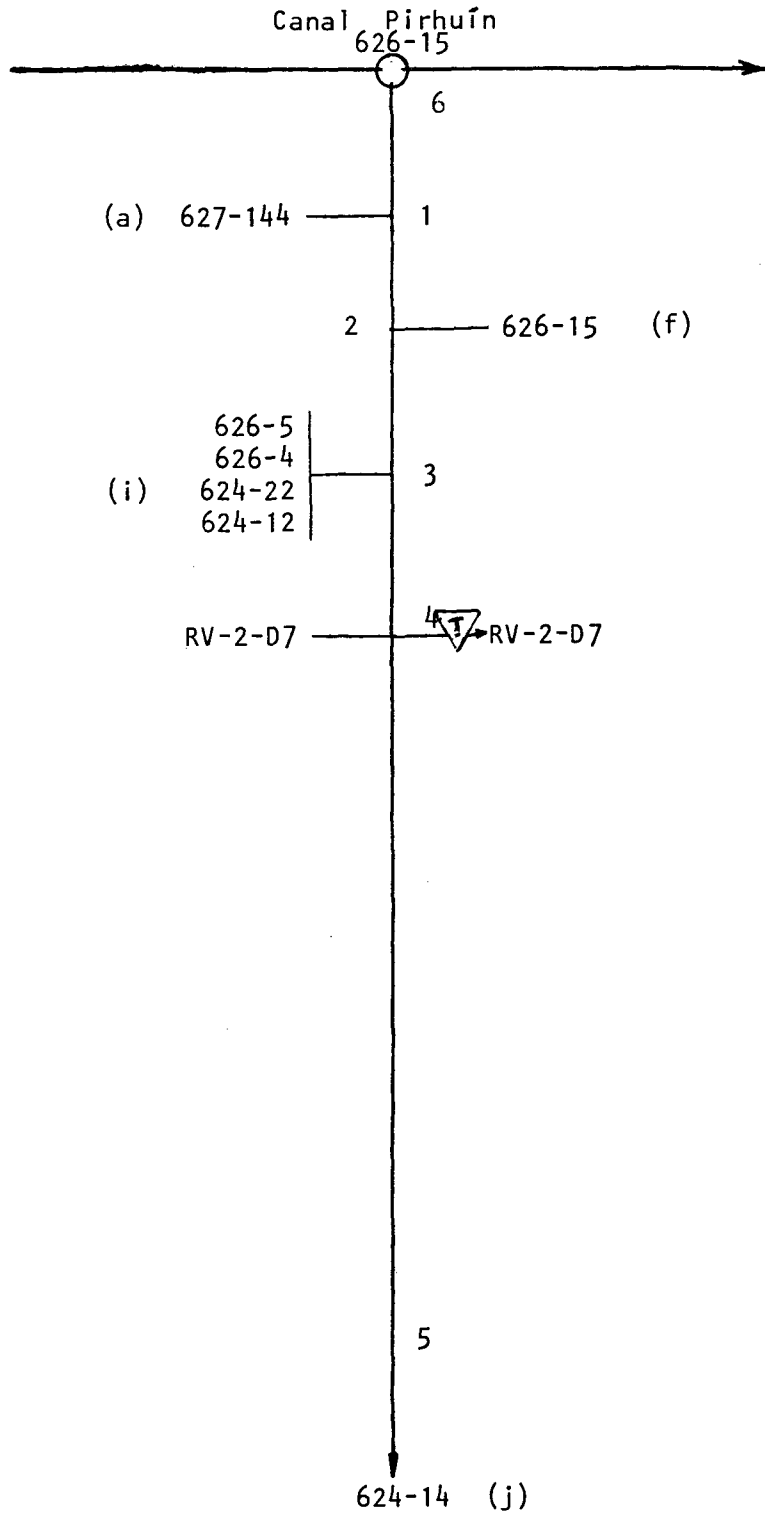
FUENTE : RIO LONTUE
 CANAL MATRIZ : PIRHUIN
 CANAL DERIVADO : 5. TOMA # 6
 CANAL SUB DERIVADO :

1/1

ENCUESTA N°	COMUNA ROL SII	NOMBRE DEL PROPIETARIO NOMBRE DEL PREDIO	ACCIONES	U S O	SUP.(Hd) VOL.	Lugar inscripcion Fs. N° Año
775	Molina 626-64 A	Agrícola Vinic.y Ganadera, Bianchi Viña Lontué, Parcela 1 Becker Ltda. (f)	s/inf	R	17,00 16.500	s/inf
776	Molina 626-14	Garcés Vidal , Juan Francisco (f) Viña Lontué, Parcela 2	"	R	15,00 16.500	"
1894	Molina 624-6	Güell Galofré, Daniel La Fortuna Chica	"	R	3,50 16.500	"
1895	Molina 624-110	Güell Galofré, Ricardo La Fortuna N°2	"	R	63,00 16.500	"
1896	Molina 624-108	Güell Galofré, Ricardo Casas Patronales	"	R	1,50 16.500	"
1897	Sgda.Familia 624-27	Güell Galofré, Daniel (g) (h) La Fortuna N°3	"	R	230,00 16.500	"
1898	Molina 624-111	Güell Galofré, Monserrat La Fortuna N°1	"	R	61,00 16.500	"
(f)	Riega pr C. Aránguiz					
(g)	Riega por C. Pirhuín Der.9 Díaz C Pirhuín					
(h)	Riega por C. Pirhuín Der. 8 Negrete C. Pirhuín					

RIO LONTUE
CANAL PIRHUIN
DERIVADO 6. TOMA # 7 LAS PALETAS

Acciones:
Hás.Reg.: 244,80
Regantes: 11



- (a) Riega por Derivado 2. Toma # 2, Canal Pirhuín
- (f) Riega por Canal Aránguiz
- (i) Riega por Canal Sampierdarenas
- (j) Riega por Derivado 7. Trapiche, Canal Pirhuín

COMUNA : MOLINA Y SAGRADA FAMILIA
Plano: 16

CUENCA: RIO MATAQUITO
 SUB CUENCA: RIO LONTUE
 SUB SUB CUENCA:

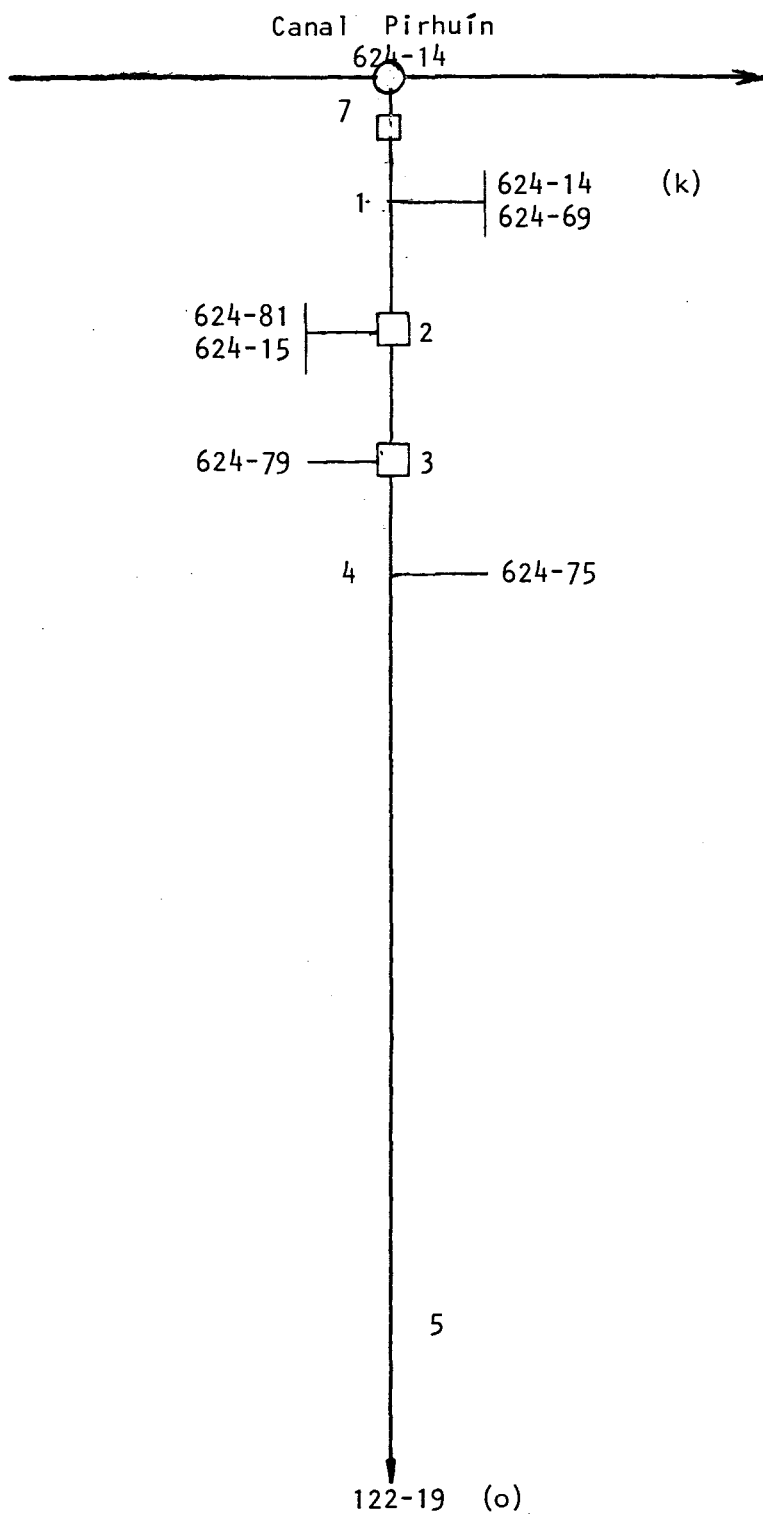
FUENTE: RIO LONTUE
 CANAL MATRIZ: PIRHUIN
 CANAL DERIVADO: 6. TOMA # 7 LAS PALETAS
 CANAL SUB DERIVADO:

1/1

ENCUESTA N°	COMUNA ROL SII	NOMBRE DEL PROPIETARIO NOMBRE DEL PREDIO	ACCIONES	U S O	SUP.(Hd) VOL.	Lugar inscripcion Fs. N° Año
1862	Molina 627-144	Reyes Véliz, César Fernando (a) Parcela N°1 Pirhuín	s/inf	R	5,40 16.500	s/inf
770	Molina 626-15	Soc. Agrícola Lontué (f) Santa Blanca	"	R	58,00 16.500	"
1899	Sgda Familia 626-5	Hormazábal Muñoz, José Luis La Victoria	"	R	0,90 16.500	"
1900	Sgda Familia 626-4	Escobar Castro, Inés del Carmen La Victoria	"	R	7,00 16.500	"
1901	Sgda Familia 624-22	Falcón Coke, Augusto (i) El Milagro	"	R	66,00 16.500	"
1902	Sgda Familia 624-12	Rainieri Bozzolo Stelzo Giancarlo Viña La Palma	"	R	10,00 16.500	"
1903	Molina RV-2-D7 626-1 626-12 626-7 626-13	Roles Varios Según Nómima "La Victoria N°2" Escobar Castro, Inés del Carmen Escobar Castro, Inés del Carmen Escobar Castro, Inés del Carmen Escobar Castro, Inés del Carmen	"	R	16.500 15,00 15,00 15,00 17,50	"
1904	Sgda.Familia 624-14	Bozzolo Bianchi, Angela (j) Viña Sampierdarena	"	R	35,00 16.500	"
(a)	Riega por Derivado 2 Toma # 2 C. Pirhuín					
(f)	Riega por C. Aránguiz					
(i)	Riega por C. Sampierdarena					
(j)	Riega por Derivado 7 Trapiche C. Pirhuín					

RIO LONTUE
 CANAL PIRHUIN
 DERIVADO 7. TRAPICHE

Acciones:
 Hás.Reg.: 375,14
 Regantes: 7



(k) Riega por Derivado 6. Toma # 7 Las Paletas, Canal Pirhuín.

(o) Riega por Canal Trapiche Bajo,

COMUNA : MOLINA Y SAGRADA FAMILIA
 Plano: 16

CUENCA: RIO MATAQUITO

FUENTE: RIO LONTUE

1/1

SUB CUENCA: RIO LONTUE

CANAL MATRIZ: PIRHUIN

CANAL DERIVADO: 7. TRAPICHE

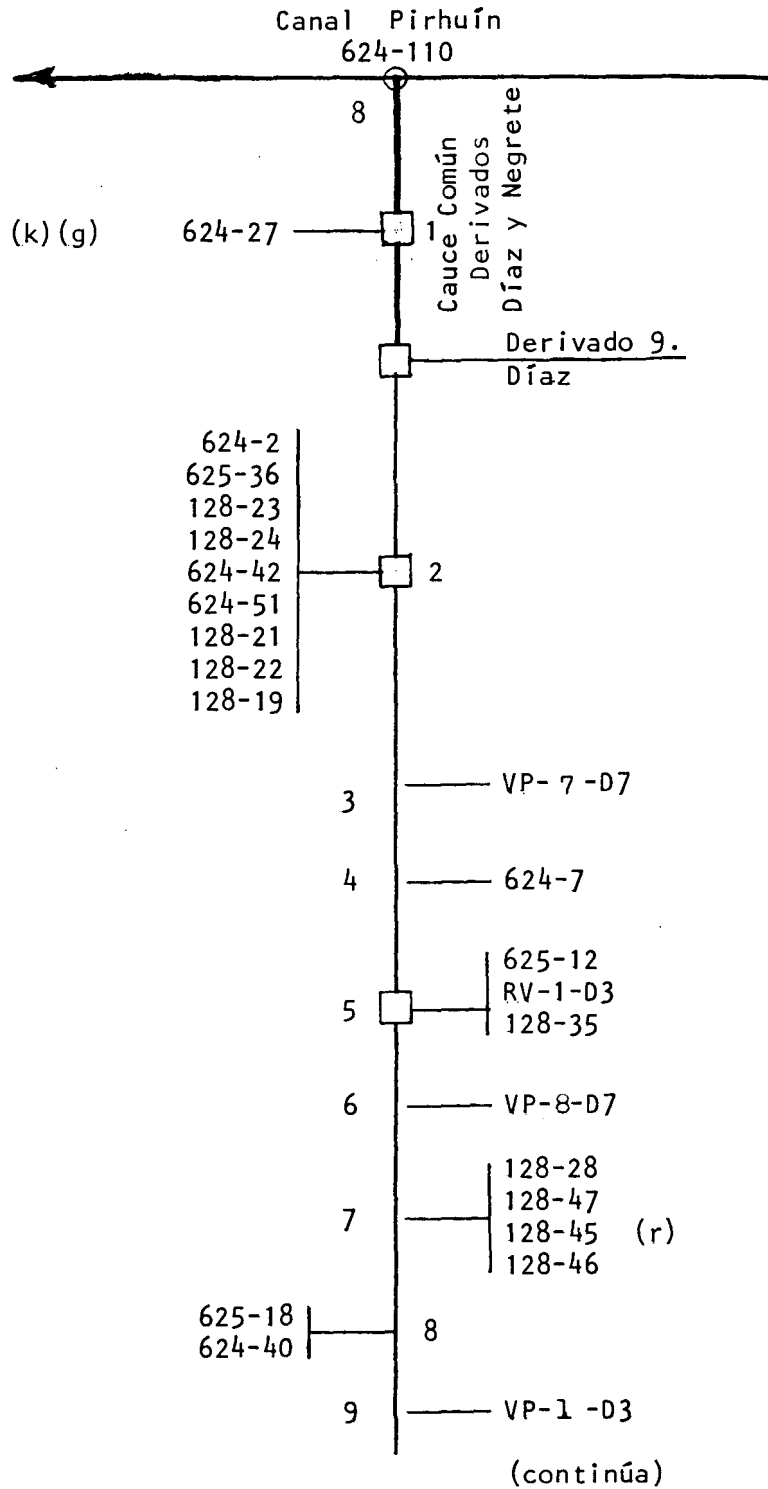
SUB SUB CUENCA:

CANAL SUB DERIVADO:

ENCUESTA N°	COMUNA ROL SII	NOMBRE DEL PROPIETARIO NOMBRE DEL PREDIO	ACCIONES	U S O	SUP.(Hd) VOL.	Lugar inscripcion Fs. N° Año
1904	Sgda Familia 624-14	Bozzolo Bianchi, Angela (k) Viña Sampierdarena	s/inf	R	30,00 16.500	s/inf
1905	Sgda Familia 624-69	Rainieri Bozzolo, Stelzo Giancarlo Potrero San Francisco	"	R	54,00 16.500	"
1906	Sgda Familia 624-81	Guridi Mancilla, Juan Esteban Parcela 2 Trapiche	"	R	28,00 16.500	"
1907	Sgda Familia 624-15	Agro Industrial Trapiche El Trapichano	"	R	110,00 16.500	"
1908	Sgda Familia 624-79	Hernández Erazo, María Valesca Fundo Trapiche	"	R	32,00 16.500	"
1909	Sgda Familia 624-75	Bozzolo Chasin Trubert Patricia Parcela Trapiche Sur	"	R	64,00 16.500	"
739	Sgda. Familia 122-19	Edwards Irrarázaval, Mario (o) Santa María del Trapiche	"	R	57,14 16.500	"
(k)	Riega por Derivado 6 Toma # 7 Las Paletas, C. Pirhuin					
(o)	Riega por C. Trapiche Bajo					

RIO LONTUE
CANAL PIRHUIN
DERIVADO 8. NEGRETE


Acciones:
Hás.Reg.: 66,95
Regantes: 35



- (k) Riega por Der. 5. Toma #6, Canal Pirhuin
- (g) Riega por Der. 9. Díaz, Canal Pirhuin
- (r) Riega por Der. 10 Castro, Canal Pirhuin

RIO LONTUE
CANAL PIRHUIN
DERIVADO 8. NEGRETE

(continuación)



(r) Riega por Der. 10 Castro, Canal Pirhúin

COMUNA : MOLINA Y SAGRADA FAMILIA

CUENCA: RIO MATAQUITO

FUENTE: RIO LONTUE

1/2

SUB CUENCA: RIO LONTUE

CANAL MATRIZ: PIRHUIN

CANAL DERIVADO: 8. NEGRETE

SUB SUB CUENCA:

CANAL SUB DERIVADO:

ENCUESTA N°	COMUNA ROL SII	NOMBRE DEL PROPIETARIO NOMBRE DEL PREDIO	ACCIONES	U S O	SUP.(Hd) VOL.	Lugar inscripcion Fs. N° Año
1897	Sgda Familia 624-27	Güell Galofré, Daniel (k)(g) La Fortuna N°3	s/inf	R	4,00 16.500	s/inf
1910	Sgda Familia 624-2	Camposano Cocio, Carmen Marianela San José	"	R	4,50 16.500	"
1911	Sgda Familia 625-36	Hormazábal Alegría, Horacio del Carmen Hijuela N°1	"	R	0,50 16.500	"
1912	Sgda Familia 128-23	Daza Daza, María Pirhuín	"	R	2,70 16.500	"
1913	Sgda Familia 128-24	Dabiké González, Ivonne Jacqueline Viña Santa Lya	"	R	1,10 16.500	"
1914	Sgda Familia 624-42	López Ramírez, Gonzalo Enrique Hijuela N°1	"	R	1,50 16.500	"
1915	Sgda Familia 624-51	Moreno Flores, Gabriel Isla Lontué	"	R	0,50 16.500	"
1916	Sgda Familia 128-21	Hidalgo Marchant, Juan Bautista El Crucero	"	R	2,00 16.500	"
1917	Sgda Familia 128-22	Avilés Negrete, Manuel Antonio San José	"	R	0,50 16.500	"
1918	Sgda Familia 128-19	Avilés Negrete, Manuel Antonio San Antonio	"	R	1,20 16.500	"
1919	Sgda Familia VP-7-D 7 624-47 625-15	Varios Propietarios Según Nómina Vásquez Hernández, Nicanor Segundo Hidalgo Marchant, Juan Bautista	"	R	16.500 0,70 0,40	"
1920	Sgda Familia 624-7	Suc. José Merced Avilés. Quijada Las Rosas	"	R	1,00 16.500	"
1921	Sgda Familia 625-12	Lucumilla Gómez, Ernesto Segundo San Manuel	"	R	0,80 16.500	"
1922	Sgda Familia RV-1-D3 128-34 128-36 128-37 128-38	Roles Varios Según Nómina Suc. Bartolomé Díaz Avilés Suc. Bartolomé Díaz Avilés Suc. Bartolomé Díaz Avilés Suc. Bartolomé Díaz Avilés	"	R	16.500 1,00 3,90 0,50 5,50	"
(k)	Riega por Der	vado 5. Toma 6 C. Pirhuín				
(g)	Riega por Der	vado 9 Díaz C. Pirhuín				

CUENCA : RIO MATAQUITO
 SUB CUENCA : RIO LONTUE
 SUB SUB CUENCA :

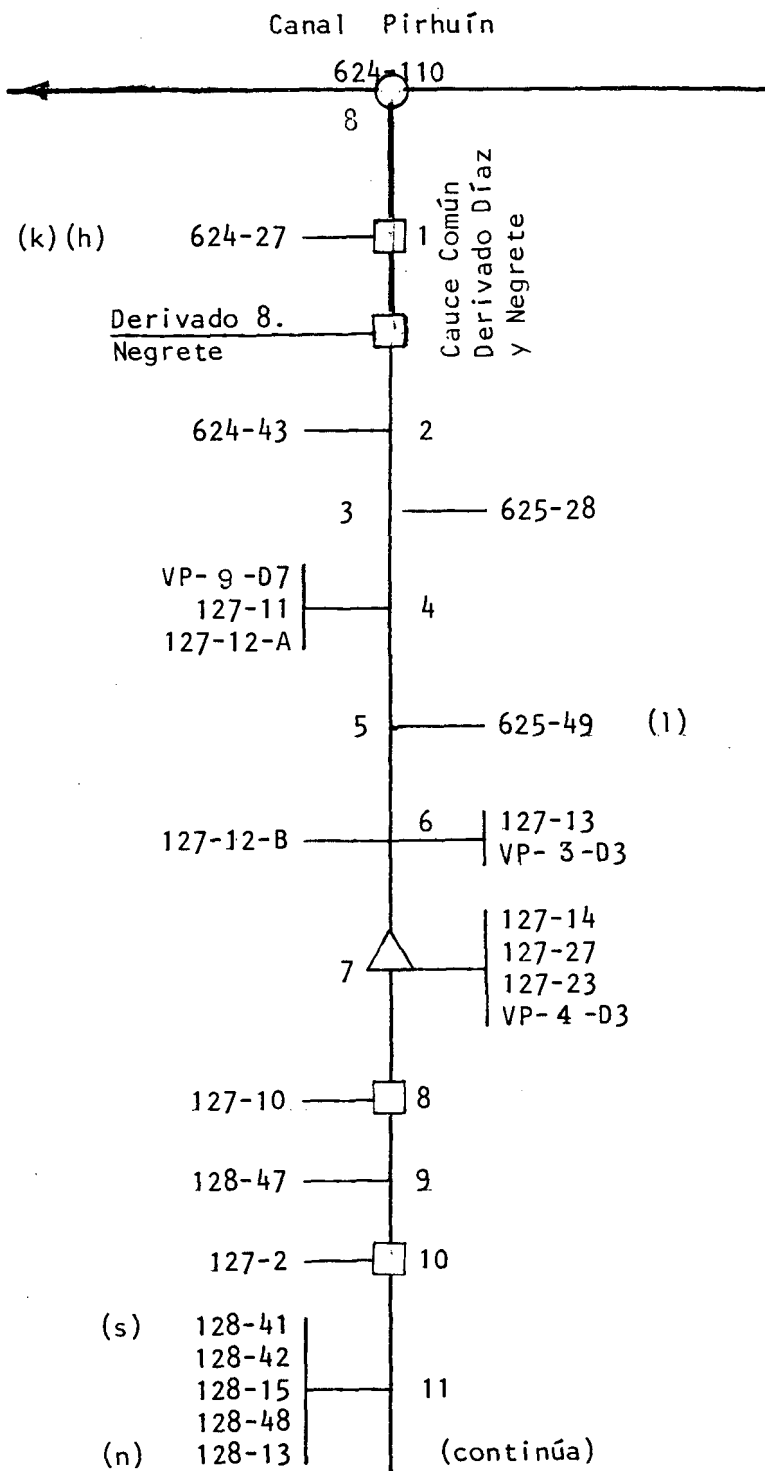
FUENTE : RIO LONTUE
 CANAL MATRIZ : PIRHUIN
 CANAL DERIVADO : 8. NEGRETE
 CANAL SUB DERIVADO :

2/2

ENCUESTA N°	COMUNA ROL SII	NOMBRE DEL PROPIETARIO NOMBRE DEL PREDIO	ACCIONES	U S O	SUP.(Hd) VOL.	Lugar inscripcion Fs. N° Año
1923	Sgda.Familia 128-35	Suc. Felipe Antonio Contreras Santa María / Valdebenito	s/inf.	R	0,90 16.500	s/inf.
1924	Sgda.Familia VP- 8 -D7 625-65 E.T. E.T. 128-32-A	Varios Propietarios Según Nómina Rivera Rivera, Pantaleón del Carmen Suc. Angela del Carmen, Durán Cornejo Suc. César René San Juan Suc. Francisca Negrete Urrea	"	R	16.500 0,20 0,30 0,20 0,50	"
1925	Sgda.Familia 128-28	Duarte Mellado, Sara Inés Santa Rosalía	"	R	0,30 16.500	"
1926	Sgda.Familia 128-47	Avilés Negrete, Manuel Antonio El Cobre	"	R	9,20 16.500	"
1927	Sgda.Familia 128-45	Saavedra Contreras, Mario Hernán (r) El Cobre	"	R	5,00 16.500	"
1928	Sgda.Familia 128-46	Cooperativa Agrícola El Monte El Cobre	"	R	8,00 16.500	"
1929	Sgda.Familia 625-18	Suc. Justo Segundo, Avilés Negrete Cancha de Fútbol	"	R	0,60 16.500	"
1930	Sgda.Familia 624-40	Dabiké González, Ivonne San José	"	R	1,10 16.500	"
1931	Sgda.Familia VP- 1 -D3 E.T. 128-27	Varios Propietarios Según Nómina Suc. Juan Ramón Urrea Riffo Letelier Morales, José Jorge	"	R	16.500 0,10 0,10	"
1932	Sgda.Familia VP- 2 -D3 128-32-B 128-29	Varios Propietarios Según Nómina Suc. Francisca Negrete Urrea Suc. José del Carmen González Devia	"	R	16.500 0,10 0,05	"
1933	Sgda.Familia 128-25	Farías Farías, Máximo San Luis	"	R	2,00 16.500	"
1934	Sgda.Familia 128-40	Saavedra Contreras, Mario Hernán (r) El Cobre	"	R	6,00 16,500	"
(r)	Riega por Derivado 10. Castro, Canal Pirhuín					

RIO LONTUE
CANAL PIRHUIN
DERIVADO 9 DIAZ

Acciones:
Hás.Reg.: 61,70
Regantes: 41




- (k) Riega por Der. 5 Toma # 6, Canal Pirhuín
- (l) Riega por Canal La Isla
- (h) Riega por Der. 8. Negrete, Canal Pirhuín
- (s) Riega por Canal Callejón del Agua
- (n) Riega por Canal Ortega

COMUNA : MOLINA Y SAGRADA FAMILIA
Plano: 16

RIO LONTUE
CANAL PIRHUIN
DERIVADO 9 DIAZ

(continuación)



CUENCA : RIO MATAQUITO
 SUB CUENCA : RIO LONTUE
 SUB SUB CUENCA :

FUENTE : RIO LONTUE
 CANAL MATRIZ : PIRHUIN
 CANAL DERIVADO : 9. DIAZ
 CANAL SUB DERIVADO :

ENCUESTA N°	COMUNA ROL SII	NOMBRE DEL PROPIETARIO NOMBRE DEL PREDIO	ACCIONES	U S O	SUP.(Há) VOL.	Lugar inscripcion Fs. N° Año
1943	Sgda Familia 127-12B	Oliva, Eulogio San José	s/inf	R	0,30 16.500	s/inf
1944	Sgda Familia 127-14	Suc. Juan Bautista Flores Véliz San Salvador	"	R	1,00 16.500	"
1945	Sgda Familia 127-27	Navarro Madariaga, José Los Olivos	"	R	18,00 16.500	"
1946	Sgda Familia 127-23	Del Campo Rojas , Nelson s/n	"	R	1,00 16.500	"
1947	Sgda Familia VP -4- D3 127-24 127-25	Varios Propietarios Según Nómina Suc. Pedro Rojas Herrera Suc. Cristina Quezada Avilés	"	R	16.500 0,05 0,05	"
1948	Sgda Familia 127-10	Suc. Bartolomé Díaz Avilés Santa Lucy	"	R	5,80 16.500	"
1949	Sgda Familia 128-47	Avilés Negrete , Manuel Antonio Las Pataguas	"	R	3,00 16.500	"
1950	Sgda Familia 127-2	Enero Inostroza, Carlos El Peral	"	R	1,20 16.500	"
1951	Sgda Familia 128-41	Daza Daza Mario Osvaldo (s) El Peumo	"	R	5,00 16.500	"
1952	Sgda Familia 128-42	Espinoza Muñoz, Juvenal del Carmen El Naranjo	"	R	0,90 16.500	"
1953	Sgda Familia 128-15	Salazar Avilés, Francisco Antonio Santa Juana	"	R	2,20 16.500	"
1954	Sgda Familia 128-48	Bustamante Badilla Aquiles del Carmen Santa Margarita	"	R	1,00 16.500	"
1955	Sgda Familia 128-13	Suc. Francisco Ramírez Tapia (n) Santa Margarita	"	R	1,50 16.500	"
(s)	Riega por Canal	Callejón del Agua				
(n)	Riega Por Canal	Ortega				

CUENCA: RIO MATAQUITO

FUENTE: RIO LONTUE

3/3

SUB CUENCA: RIO LONTUE

CANAL MATRIZ: PIRHUIN

CANAL DERIVADO: 9. DIAZ

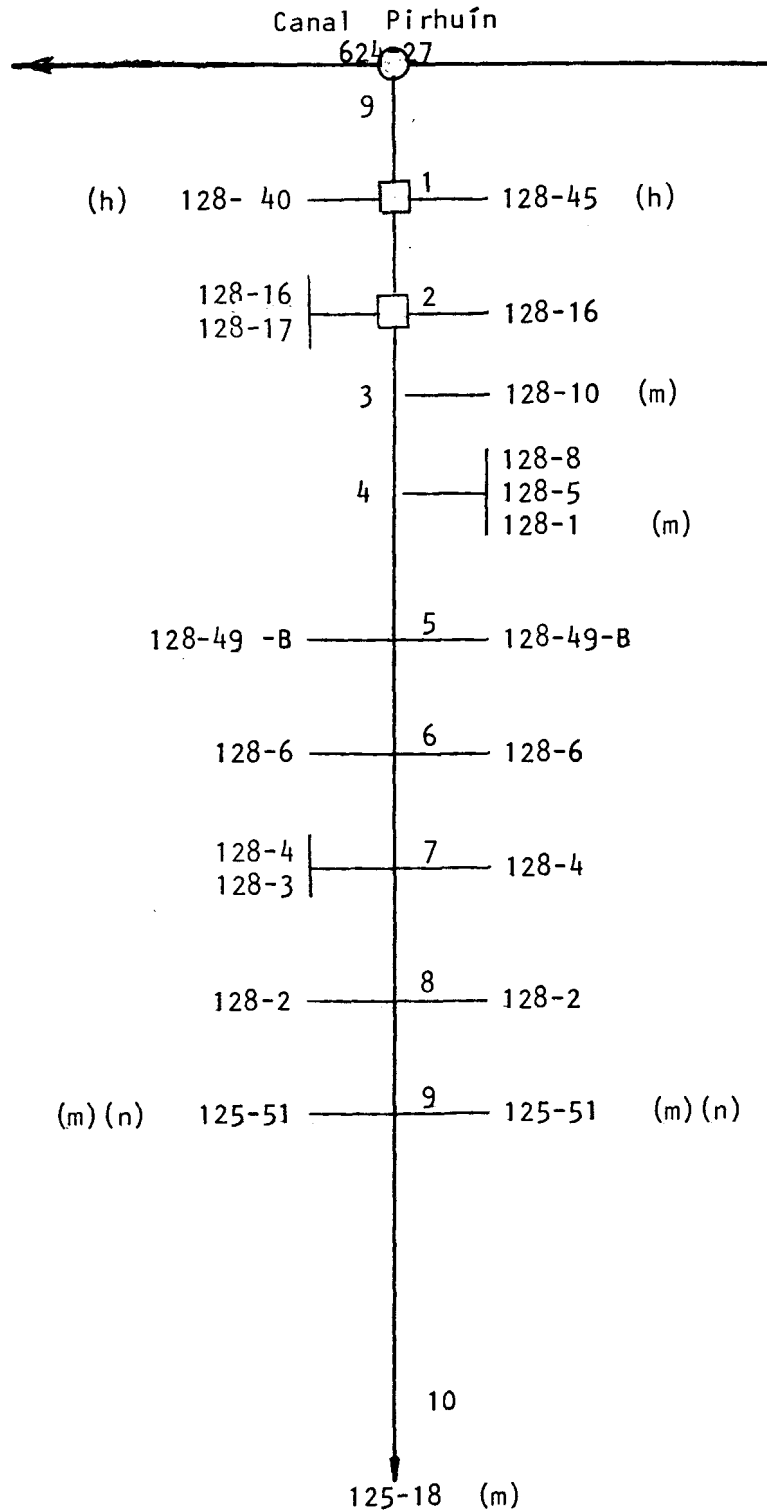
SUB SUB CUENCA:

CANAL SUB DERIVADO:

ENCUESTA N°	COMUNA ROL SII	NOMBRE DEL PROPIETARIO NOMBRE DEL PREDIO	ACCIONES	U S O	SUP.(Hé) VOL.	Lugar inscripcion Fs. N° Año
1956	Sgda Familia VP-5- D 3 127-29 127-4 127-30	Varios Propietarios s/n Daza Avilés, Eduvigis Daza Avilés, Matilde Daza Avilés, Clorinda	s/inf	R	16.500 0,40 0,60 0,40	s/inf
1957	Sgda Familia 125-49C	Eneros Ramos, Matilde Teresa Santa Teresa	"	R	6,70 16.500	

RIO LONTUE
CANAL PIRHUIN
DERIVADO 10 CASTRO

Acciones:
Hás.Reg.: 66,35
Regantes: 15



- (h) Riega por Der. 8 Negrete, Canal Pirhuín
- (m) Riega por Der. Callejón del Agua
- (n) Riega por Canal Ortega

COMUNA : SAGRADA FAMILIA
Plano: 16

CUENCA: RIO MATAQUITO

FUENTE: RIO LONTUE

1/1

SUB CUENCA: RIO LONTUE

CANAL MATRIZ: PIRHUIN

CANAL DERIVADO: 10 CASTRO


SUB SUB CUENCA:

CANAL SUB DERIVADO:

ENCUESTA N°	COMUNA ROL SII	NOMBRE DEL PROPIETARIO NOMBRE DEL PREDIO	ACCIONES	U S O	SUP.(Hd) VOL.	Lugar inscripcion Fs. N° Año
1934	Sgda.Familia 128-40	Saavedra Contreras, Mario Hernán (h) El Cobre	s/inf.	R	4,00 16.500	s/inf.
1927	Sgda.Familia 128-45	Saavedra Contreras, Mario Hernán (h) El Cobre	"	R	3,00 16.500	"
1958	Sgda.Familia 128-16	Almenares Marín, Anselmo Yolita Aurora	"	R	15,00 16.500	"
1959	Sgda.Familia 128-17	Acevedo Hernández, José Adán Santa Rosario	"	R	1,00 16.500	"
1960	Sgda.Familia 128-10	Ramos Tapia, Nelson Teobaldo (m) El Carmen Interior	"	R	12,00 16.500	"
1961	Sgda.Familia 128-8	Carrasco Díaz, José Manuel Esperanza	"	R	0,75 16.500	"
1962	Sgda.Familia 128-5	Suc. Laura Rosa. Moraga Gutiérrez El Bosque	"	R	1,50 16.500	"
1963	Sgda.Familia 128-1	Carrasco Díaz, José Manuel (m) Santa Rosa	"	R	5,00 16.500	"
1964	Sgda.Familia 128-49-B	Inostroza Lara, Javier Amable 20 de Julio Parcela 5-B	"	R	6,70 16.500	"
1965	Sgda.Familia 128-6	Suc. Juan Bautista, Hernández Moraga Santa Raquel	"	R	1,60 16.500	"
1966	Sgda.Familia 128-4	Suc. Juan Bautista. Inostroza Bravo Los Naranjos	"	R	0,80 16.500	"
1967	Sgda.Familia 128-3	González Gómez, Juan de Dios La Isla	"	R	0,20 16.500	"
1968	Sgda.Familia 128-2	Hernández Moraga, Manuel Jesús El Aromo	"	R	5,80 16.500	"
1969	Sgda.Familia 125-51	Carrasco Díaz, José Manuel (m)(n) Parcela 1. El Remolino	"	R	6,00 16.500	"
1970	Sgda.Familia 125-18	Enero Inostroza, Sara Elena (m) Santa Sara	"	R	3,00 16.500	"
(h)	Riega por Derivado 8. Negrete, Canal Pirhuín					
(m)	Riega por Canal Callejón del Agua					
(n)	Riega por Canal Ortega.					

RIO LONTUE
CANAL PIRHUIN
DERIVADO 11.

Acciones:
Hás.Reg.: 10,00
Regantes: 3



COMUNA : SAGRADA FAMILIA
Plano: 16 y 17

CUENCA: RIO MATAQUITO
 SUB CUENCA : RIO LONTUE
 SUB SUB CUENCA:

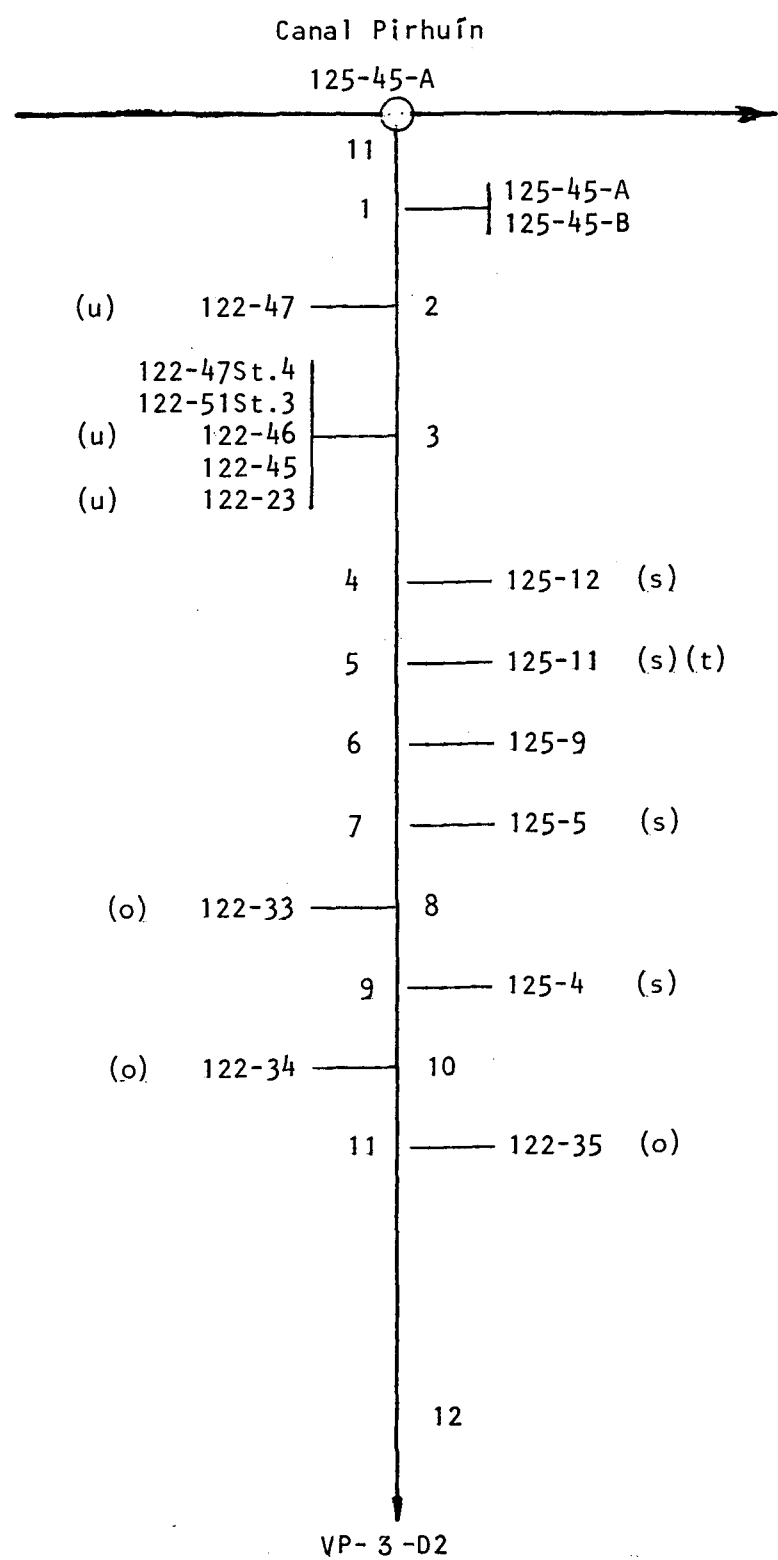
FUENTE : RIO LONTUE
 CANAL MATRIZ : PIRHUIN
 CANAL DERIVADO : 11.
 CANAL SUB DERIVADO:

1/1

ENCUESTA N°	COMUNA ROL SII	NOMBRE DEL PROPIETARIO NOMBRE DEL PREDIO	ACCIONES	U S O	SUP.(Hd) VOL.	Lugar inscripcion Fs. N° Año
1971	Sgda Familia 128-20	Moreno Flores, Gabriel del Carmen El Aromo	s/inf	R	3,00 16.500	s/inf
1972	Sgda Familia 128-18	Ramírez Ramos , Eduardo El Sauce	"	R	3,00 16.500	"
1973	Sgda Familia E.T.	González Meléndez , Luis El Cobre	"	R	4,00 16.500	"

RIO LONTUE
CANAL PIRHUIN
DERIVADO 12.

Acciones:
Hás.Reg.: 138,70
Regantes: 20



- (u) Riega por Canal Trapiche Bajo Der. 1, 20 de Julio
- (s) Riega por Canal Callejón del Agua
- (t) Riega por Canal La Higuera
- (o) Riega por Canal Trapiche Bajo, Matriz

COMUNA : SAGRADA FAMILIA
Plano: 16

CUENCA: RÍO MATAQUITO
 SUB CUENCA: RÍO LONTUE
 SUB SUB CUENCA:

FUENTE: RÍO LONTUE
 CANAL MATRIZ: PIRHUIN
 CANAL DERIVADO: 12
 CANAL SUB DERIVADO:

1/2

ENCUESTA N°	COMUNA ROL SII	NOMBRE DEL PROPIETARIO NOMBRE DEL PREDIO	ACCIONES	U S O	SUP.(Hd) VOL.	Lugar inscripción Fs. N° Año
1974	Sgda.Familia 125-45-A	Hormazábal Hormazábal, Osvaldo del Santa Mónica / Carmen	s/inf.	R	2,30 16.500	s/inf.
1975	Sgda.Familia 125-45-B	Troncoso Alcaíno, Antonio Santa Mónica	"	R	1,30 16.500	"
746	Sgda.Familia 122-47	Soto Donoso, Pedro Vicente (u) Parcela 3, 20 de Julio	"	R	1,00 16.500	"
1976	Sgda.Familia 122-47St.4	Soto Donoso, Pedro Vicente Sitio 4 20 de Julio	"	R	0,25 16.500	"
1977	Sgda.Familia 122-51St.3	Weasson Torrealba, Edgard Sitio 3. 20 de Julio	"	R	0,25 16.500	"
747	Sgda.Familia 122-46	Domper Pons, Angel y otros (u) Parcela 2. 20 de Julio	"	R	12,00 16.500	"
1938	Sgda.Familia 122-45	Domper Pons, Angel Parcela 1. 20 de Julio	"	R	14,00 16.500	"
723	Sgda.Familia 122-23	Dussillant Benítez Patricio (u) Hijuela 4ta.del Trapiche Bajo	"	R	20,00 16.500	"
1979	Sgda.Familia 125-12	Ramos Tapia, Nelson Teobaldo (s) Bajo La Palma	"	R	18,00 16.500	"
1980	Sgda.Familia 125-11	Ramos Tapia, Nelson Teobaldo (s)(t) Bajo La Palma	"	R	5,00 16.500	"
1981	Sgda.Familia 125-9	Bravo Núñez, Fernando Segundo y otro El Canelo	"	R	6,00 16.500	"
1982	Sgda.Familia 125-5	González Rojas, Nicasio Segundo (s) Pichimávida	"	R	4,00 16.500	"
728	Sgda.Familia 122-33	Miranda Jofré, Juvenal Segundo (o) Parcela 6. Santa Adriana	"	R	10,80 16.500	"
1983	Sgda.Familia 125-4	Vilches Pino, María Irene (s) La Palma	"	R	8,00 16.500	"
(u)	Riega por Canal Trapiche Bajo Der. 1, 20 de Julio					
(s)	Riega por Canal Callejón del Agua					
(t)	Riega por Canal La Higuera					
(o)	Riega por Canal Trapiche Bajo, Matriz					

CUENCA: RIO MATAQUITO

FUENTE: RIO LONTUE

2/2

SUB CUENCA: RIO LONTUE

CANAL MATRIZ: PIRHUIN

CANAL DERIVADO: 12.

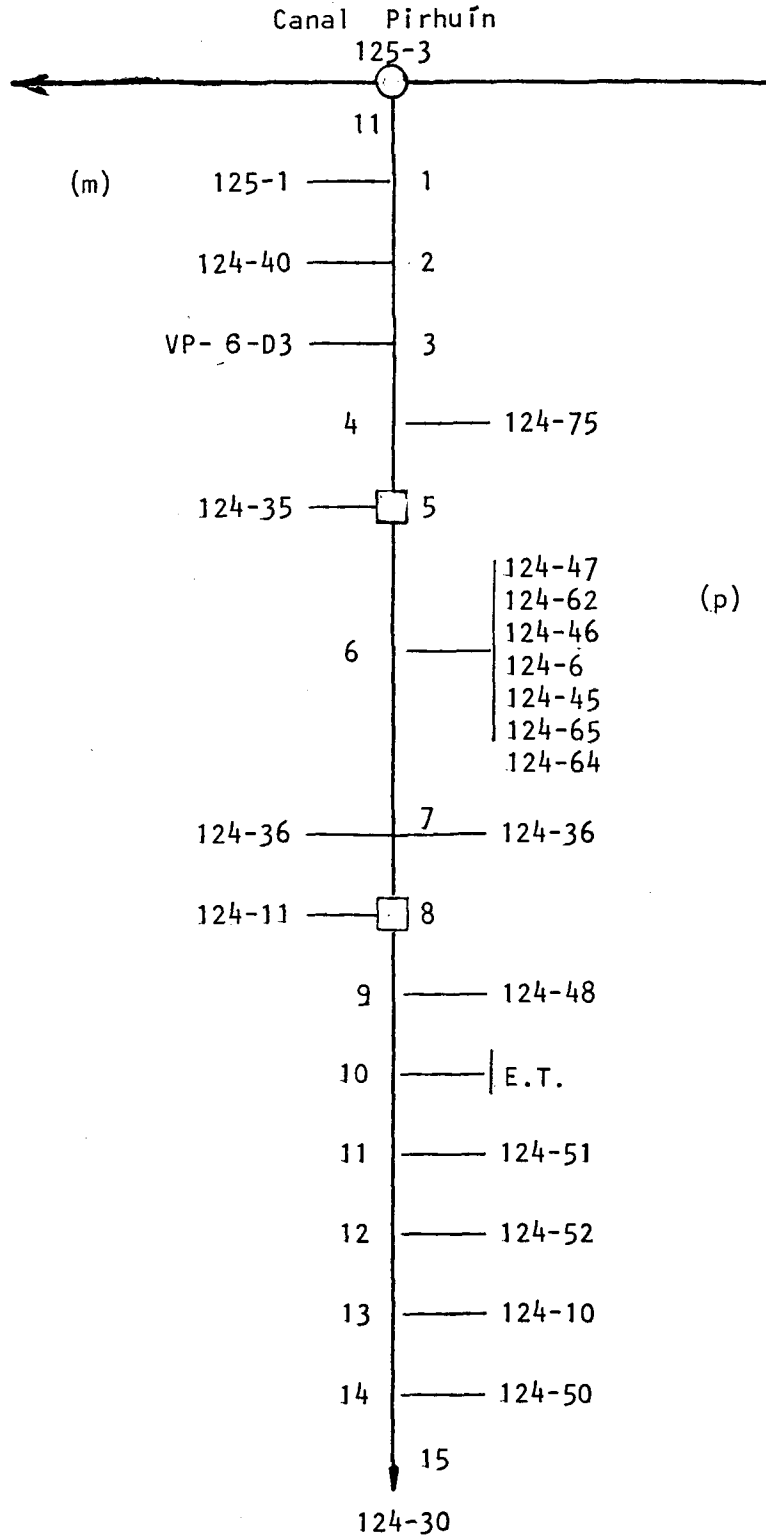
SUB SUB CUENCA:

CANAL SUB DERIVADO:

ENCUESTA N°	COMUNA ROL SII	NOMBRE DEL PROPIETARIO NOMBRE DEL PREDIO	ACCIONES	U S O	SUP.(Hd) VOL.	Lugar inscripcion Fs. N° Año
730	Sgda Familia 122-34	Rodríguez Briones Matías del Carmen Parcela 5 Santa Adriana (o)	s/inf	R	15,00 16.500	s/inf
731	Sgda Familia 122-35	Suc. Juvenal Cáceres Valenzuela (o) Parcela 4 Santa Adriana	"	R	20,00 16.500	"
1984	Sgda Familia VP=3-D2 122-33st5 122-41st6 122-40st4 B 122-40st4 A	Varios Propietarios Según Nómima " Santa Adriana " Miranda Jofré, Juvenal Segundo Díaz Osorio, Orlando Mario Quezada Muñoz, Hipólito del Carmen Oyarce Herrera, Rogelio del Carmen	"	R	16.500 0,20 0,20 0,20 0,20	"
(o)	Riega por C.	Trapiche Bajo Matriz				

RIO LONTUE
CANAL PIRHUIN
DERIVADO 13 LO VALDIVIA

Acciones:
Hás.Reg.: 52,70
Regantes: 21



(m) Riega por Canal Callejón del Agua
(p) Riega por Canal Nelson Ramos

COMUNA : SAGRADA FAMILIA
Plano: 17

CUENCA: RIO MATAQUITO
 SUB CUENCA: RIO LONTUE
 SUB SUB CUENCA:

FUENTE: RIO LONTUE
 CANAL MATRIZ: PIRHUIN
 CANAL DERIVADO: 13. LO VALDIVIA
 CANAL SUB DERIVADO:

1/2

ENCUESTA N°	COMUNA ROL SII	NOMBRE DEL PROPIETARIO NOMBRE DEL PREDIO	ACCIONES	U S O	SUP.(Hd) VOL.	Lugar inscripcion Fs. N° Año
1985	Sgda.Familia 125-1	Ramos Tapia, Nelson Teobaldo (m) Santa María	s/inf.	R	13,60 16.500	s/inf.
1986	Sgda.Familia 124-40	Cabrera Mora, Carmen Julia La Higuera	"	R	1,00 16.500	"
1987	Sgda.Familia VP-6-D3 124-37 124-38	Varios Propietarios Según Nómima Suc.José Segundo Barahona Morales Suc.José Segundo Barahona Morales	"	R	16.500 0,10 0,10	"
1988	Sgda.Familia 124-75	Ramos Tapia, Nelson Teobaldo El Carmen	"	R	4,00 16.500	"
1989	Sgda.Familia 124-35	Véliz Baeza, José Segundo El Aromo	"	R	1,00 16.500	"
1990	Sgda.Familia 124-47	Moya Polanco, María Yolanda Santa Celia	"	R	0,50 16.500	"
1991	Sgda.Familia 124-62	Suc. Emilio Segundo Cárcamo Botello Casas Viejas (p)	"	R	10,00 16.500	"
1992	Sgda.Familia 124-46	Acuña Oyarce, Héctor Hernán El Peral	"	R	0,70 16.500	"
1993	Sgda.Familia 124-45	Obispado Talca Vice-Parroquia	"	R	0,40 16.500	"
1994	Sgda.Familia 124-65	Sánchez Cunill, Araceli Yolanda San Luis Interior	"	R	0,20 16.500	"
1995	Sgda.Familia 124-64	Miranda Ramírez, José La Casa	"	R	0,60 16.500	"
1996	Sgda.Familia 124-36	Herrera Herrera, Francisco Javier Lo Valdivia	"	R	5,00 16.500	"
1997	Sgda.Familia 124-11	Suc. Emilio Segundo Cárcamo Botello El Cerrillo	"	R	3,00 16.500	"
1998	Sgda.Familia 124-48	Suc. Evaristo Botello Marín San Evaristo	"	R	0,50 16.500	"
(m)	Riega por Canal	Callejón del Agua				
(p)	Riega por Canal	Nelson Ramos				

CUENCA : RIO MATAQUITO
 SUB CUENCA : RIO LONTUE
 SUB SUB CUENCA :

FUENTE : RIO LONTUE
 CANAL MATRIZ : PIRHUIN
 CANAL DERIVADO : 13. LO VALDIVIA
 CANAL SUB DERIVADO :

2/2

ENCUESTA N°	COMUNA ROL SII	NOMBRE DEL PROPIETARIO NOMBRE DEL PREDIO	ACCIONES	U S O	SUP.(Hd) VOL.	Lugar inscripcion Fs. N° Año
1999	Sgda Familia E.T.	Ramos Tapia, Nelson Teobaldo La Bodega	s/inf	R	2,50 16.500	s/inf
2000	Sgda Familia 124-51	Ramos Tapia, Nelson Teobaldo Hijuela Poniente	"	R	3,00 16.500	"
2001	Sgda Familia 124-52	Bravo Núñez, Fernando Segundo Mira Ríos	"	R	0,50 16.500	"
2002	Sgda Familia 124-10	Muñoz Díaz Waldina Mira Ríos	"	R	1,00 16.500	"
2003	Sgda Familia 124-50	Espinoza Reyes, Javier Antonio Esquina Vergo	"	R	1,00 16.500	"
2004	Sgda Familia 124-30	Urzúa Urzúa, Juan de la Cruz El Sauce	"	R	4,00 16.500	"

CANAL LA OBRA DEL MEDIO O SAN GREGORIOBOCATOMA N° 21.-A.- Características Físicas.

El canal se origina en la ribera derecha del Río Lõntué, frente al Rol 551-20 de Curicó, se complementa con barrera pata de cabra que desvía parte del cauce hacia la bocatoma donde comienza al canal como cauce común con el Canal La Obra de Abajo o Maquehua. Tiene una compuerta en la bocatoma y un marco partidior para dividir las aguas entre los dos canales que comienza como cauce común.

El canal tiene una longitud de 36,0 Km. Posee 56 obras de arte distribuidas a lo largo del canal.

Obras de Arte.

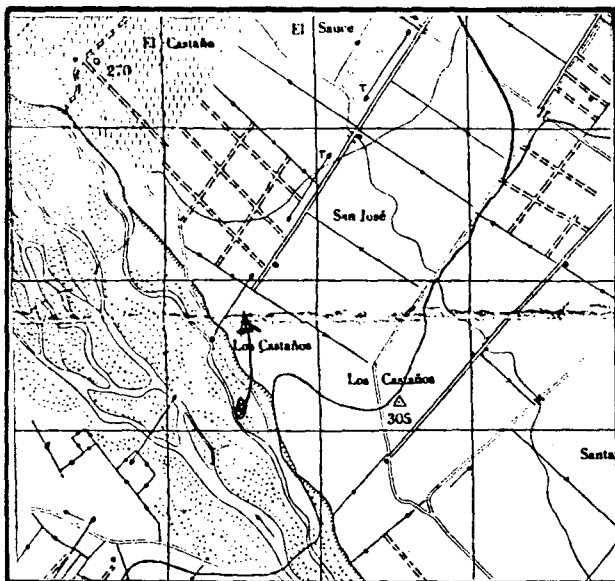
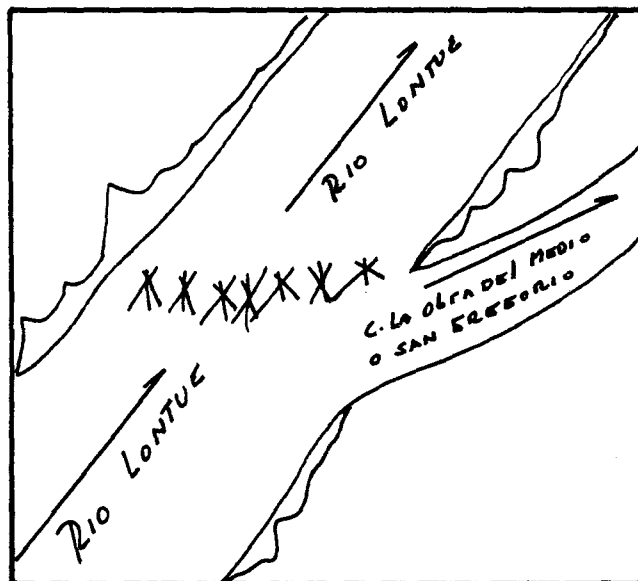
Canal Matriz	Túnel	Sifón	Canoa	Puente	Tubo	Marco	Compuerta	Totales
La Obra del Medio o San Gregorio	-	1	1	11	-	5	-	18
Derivado 1. El Maitén	-	-	2	14	1	2	1	20
Derivado 2.	-	-	-	5	1	1	-	7
Derivado 3. San Alberto	-	-	2	3	-	-	-	5
Derivado 4.	-	-	-	1	2	-	-	3
Derivado 5.	-	1	1	1	-	-	1	3
Totales	-	2	6	35	4	8	1	56

B.- Acciones en la Fuente y Distribución.

No hay derechos inscritos.

C.- Constitución Legal.

El canal no se encuentra organizado legalmente. Funciona como comunidad de hecho y la directiva del canal es presidida por don Enrique Fröhlich Albrecht (reside en Camino Los Castaños).

RIO RIO LONTUEFECHA JUNIO 1985CANAL LA OBRA DEL MEDIO O SAN GREGORIOBOCATOMA 21**UBICACION****CROQUIS**

DESCRIPCION DE LA BOCATOMA Se ubica sobre la ribera derecha del Río Lontué frente al Rol 551-20 de Curicó, se complementa con barrera pata de cabra que desvía parte del cauce hacia la bocatoma donde comienza el canal como cauce común con el Canal La Obra de Abajo o Maquehua. Tiene una compuerta en la bocatoma y un marco partidor para dividir las aguas entre los dos canales que comienza como cauce común. El acceso es por el camino de Los Castaños.

SECCION DE CONTROL El canal tiene varios marcos partidores que pueden ser utilizados para tal efecto.

OBSERVACIONES El canal sirve a 163 usuarios, los cuales riegan un total de 1.472,36 hás.

El canal se encuentra organizado como Comunidad de hecho y la directiva del canal es presidida por don Enrique Fröhlich Albreht (reside en camino Los Castaños).

El canal se representa en los planos 9 y 10.

CUADRO RESUMEN

CUENCA RIO MATAQUITO

FUENTE RIO LONTUE

AFLUENTE DE RIO MATAQUITO

SUB-CUENCA RIO LONTUE

CANAL LA OBRA DEL MEDIO O SAN GREGORIO

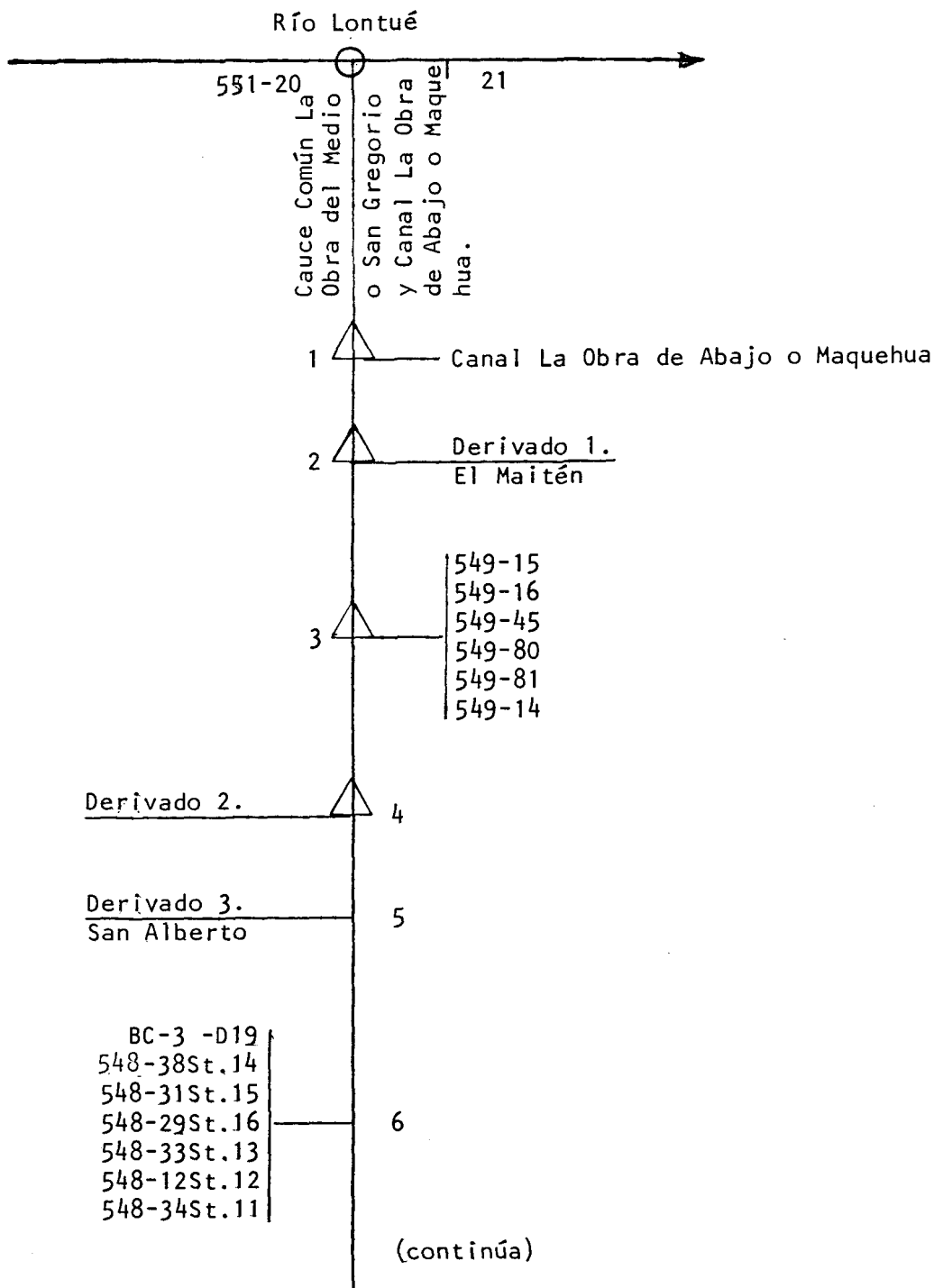
SUB-SUB-CUENCA _____

CANAL MATRIZ	DERIVADO	SUB-DERIVADO	SUB-SUB DERIVADO	NUMERO DE REGANTES	NUMERO DE ENCUESTAS	DOTACION m ³ /Hd/año	SUPERFICIE (Hd)	LONGITUD DEL CANAL Km	Nº DE OBRAS DE ARTE	Nº DE OBRAS REGULACION
La Obra del Medio o San Gregorio				22	22	16.500	372,72	12,20	18	-
	1. El Maitén.			57	57	16.500	524,64	6,90	20	-
	2.			5	5	16.500	208,40	6,30	7	-
	3. San Alberto			43	43	16.500	254,35	5,20	5	-
	4.			20	20	16.500	93,75	4,70	3	-
	5.			16	16	16.500	18,50	0,80	3	-
TOTALES				163	163	16.500	1.472,36	36,10	56	

Total Acciones:
Total Hás.Reg.: 1.472,36
Total Regantes: 163

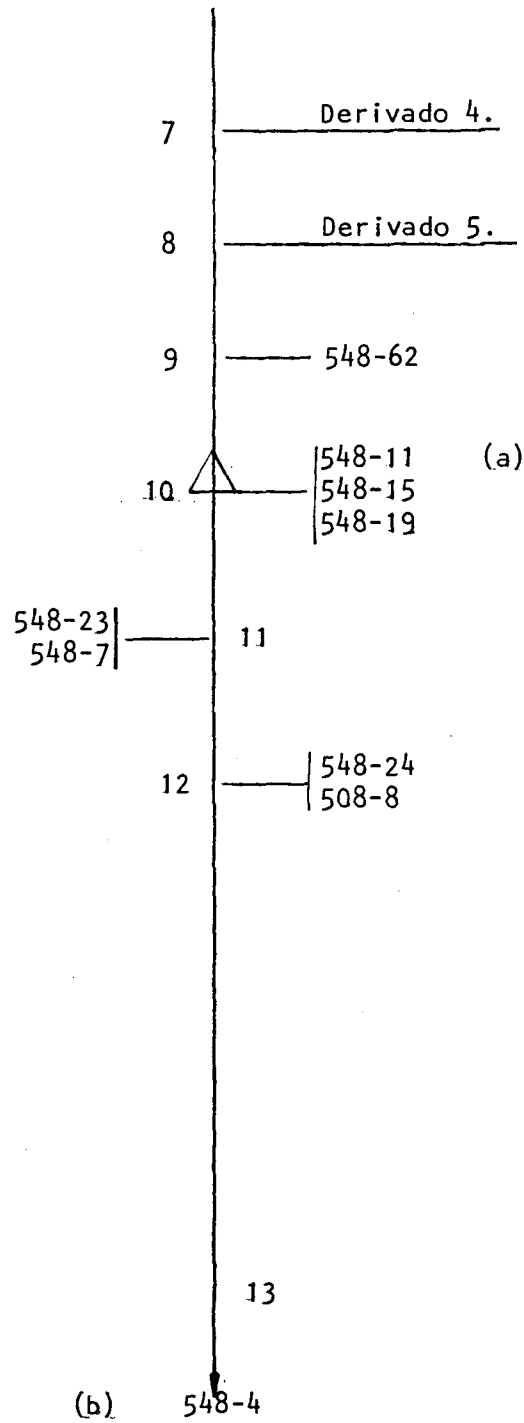
RIO LONTUE
CANAL LA OBRA DEL MEDIO O SAN GREGORIO

Acciones:
Hás.Reg.: 372,72
Regantes: 22



RIO LONTUE
CANAL LA OBRA DEL MEDIO O SAN GREGORIO

(continuación)



(a) Riega por Canal Derrames Soler
 (b) Riega por Der.2. Canal La Obra del Medio

COMUNA :

CUENCA: RIO MATAQUITO

FUENTE: RIO LONTUE

1/2

SUB CUENCA: RIO LONTUE

CANAL MATRIZ: LA OBRA DEL MEDIO O SAN GREGO-

CANAL DERIVADO:

RIO

SUB SUB CUENCA:

CANAL SUB DERIVADO:

ENCUESTA N°	COMUNA ROL SII	NOMBRE DEL PROPIETARIO NOMBRE DEL PREDIO	ACCIONES	U S O	SUP.(Hd) VOL.	Lugar inscripción Fs. N° Año
3422	Curicó 549-15	Dosal Hermanos y Cía. Ltda. Hijuela III San Gregorio y El Faro	s/inf.	R	32,00 16.500	s/inf.
3423	Curicó 549-16	Mozó Ossa, Teresa Parcela 1 San Gregorio	7,39	R	53,00 16.500	CBR.de Curicó fs29#46de1981
3424	Curicó 549-45	Mozó Ossa, Teresa Parcela 2 San Gregorio	4,33	R	31,00 16.500	CBR.de Curicó fs30#48de 1981
3425	Curicó 549-80	Mozó Ossa, Teresa Parcela 3 San Gregorio	2,83	R	20,00 16.500	CBR. de Curicó fs29#47de 1981
3426	Curicó 549-81	Mozó Ossa, Teresa Parcela 4 San Gregorio	2,95	R	21,00 16.500	CBR. de Curicó fs28vta.45 1981
3427	Curicó 549-14	Toro Espinoza, María Verónica San Gregorio	s/inf.	R	60,00 16.500	s/inf.
3428	Curicó BC-3-D19	Comunidad San Alberto Parcelación San Alberto Bien Común	"	R	0,50 16.500	"
3429	Curicó 549-38St.14	Aguilera Avalos, Menhanjen Sitio 14 San Alberto	"	R	0,45 16.500	"
3430	Curicó 548-31St.15	Soto Bravo, Jaime Luis Sitio 15 San Alberto	"	R	0,50 16.500	"
3431	Curicó 548-29St.16	Ormazábal Rojas, Ebíspides Sitio 16 San Alberto	"	R	0,50 16.500	"
3432	Curicó 548-33St.13	Contreras Lisboa, Carlos Alberto Sitio 13 San Alberto	"	R	0,40 16.500	"
3433	Curicó 548-12St.12	Madariaga Escobar, Alfonso Sitio 12 San Alberto	"	R	0,40 16.500	"
3434	Curicó 548-34St.11	Suc. Alvaro del Carmen, Navarro Sitio 11 San Alberto /Vásquez	"	R	0,45 16.500	"
3435	Curicó 548-62	Municipalidad de Curicó Escuela Rural F-24 La Obra	"	R	1,50 16.500	"
3436	Curicó 548-11	Valderrama Fuenzalida, Salomón de la La Obra Cruz y otros (a)	"	R	22,00 16.500	"
3437	Curicó 548-15	Urzúa Miño, Luis Raúl La Obra	"	R	24,00 16.500	"
(a)	Riega por	Canal Derrames Soler				

CUENCA : RIO MATAQUITO

FUENTE : RIO LONTUE

2/2

SUB CUENCA : RIO LONTUE

CANAL MATRIZ : LA OBRA DEL MEDIO O SAN

CANAL DERIVADO :

GREGORIO

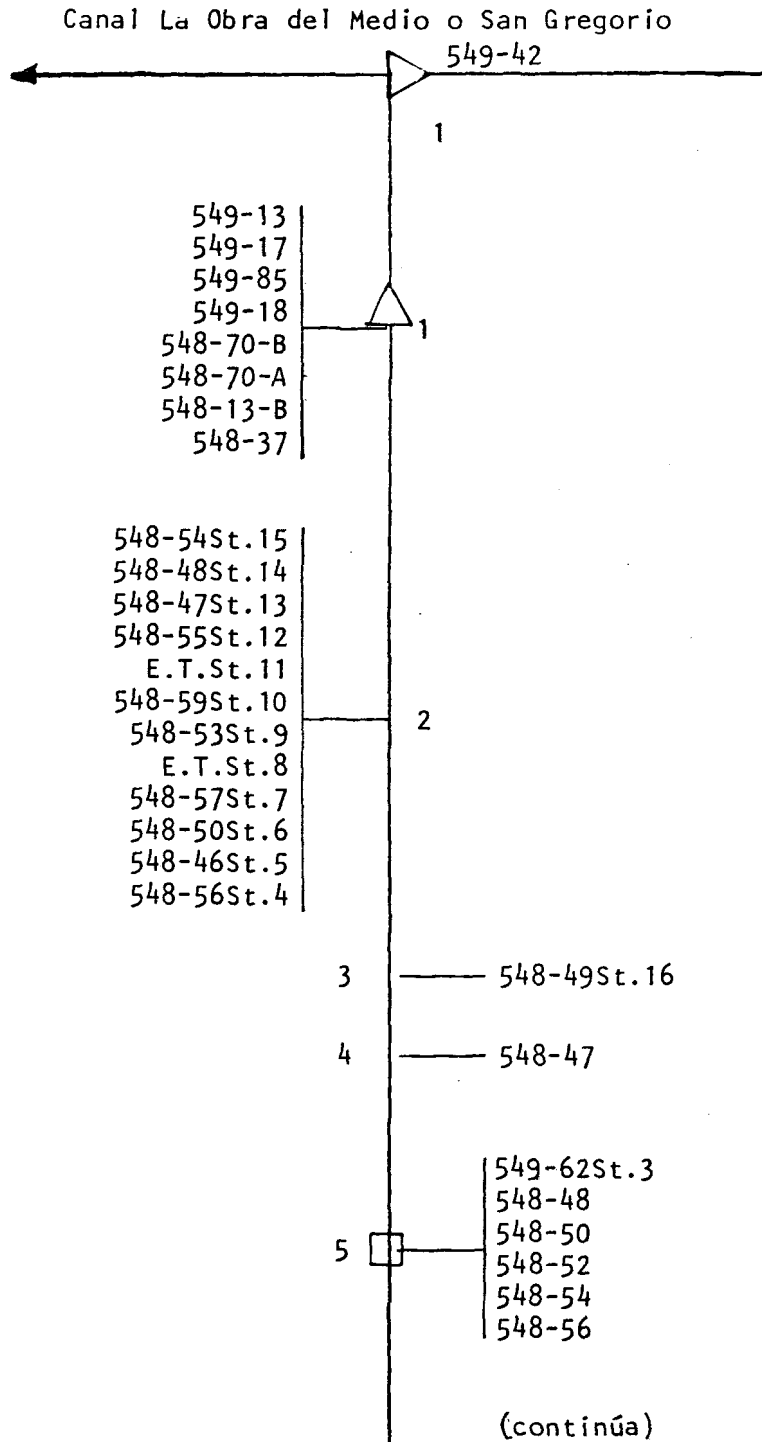
SUB SUB CUENCA :

CANAL SUB DERIVADO :

ENCUESTA N°	COMUNA ROL SII	NOMBRE DEL PROPIETARIO NOMBRE DEL PREDIO	ACCIONES	U S O	SUP.(Hd) VOL.	Lugar inscripcion Fs. N° Año
3438	Curicó 548-19	Leyton de la Fuente, Ramón Maquehua	s/inf	R	25,00 16.500	s/inf
3439	Curicó 548-23	Leyton de la Fuente Ramón Las Cañas	"	R	14,50 16.500	"
3440	Curicó 548-7	Leyton de la Fuente Ramón Parcela 2 Maquehua	"	R	14,00 16.500	"
3441	Curicó 548-24	Leyton Rubio, Ramón Potrero El Estero	"	R	5,50 16.500	"
3442	Curicó 508-8	Arriaza Cofré, María Eugenia La Patagua	"	R	0,02 16.500	"
3443	Curicó 548-4	Leyton de la Fuente Ramón (b) Chacra Guaiquillo	"	R	46,00 16.500	"
(b)	Riega por Der. 2 Canal La Obra del Medio					

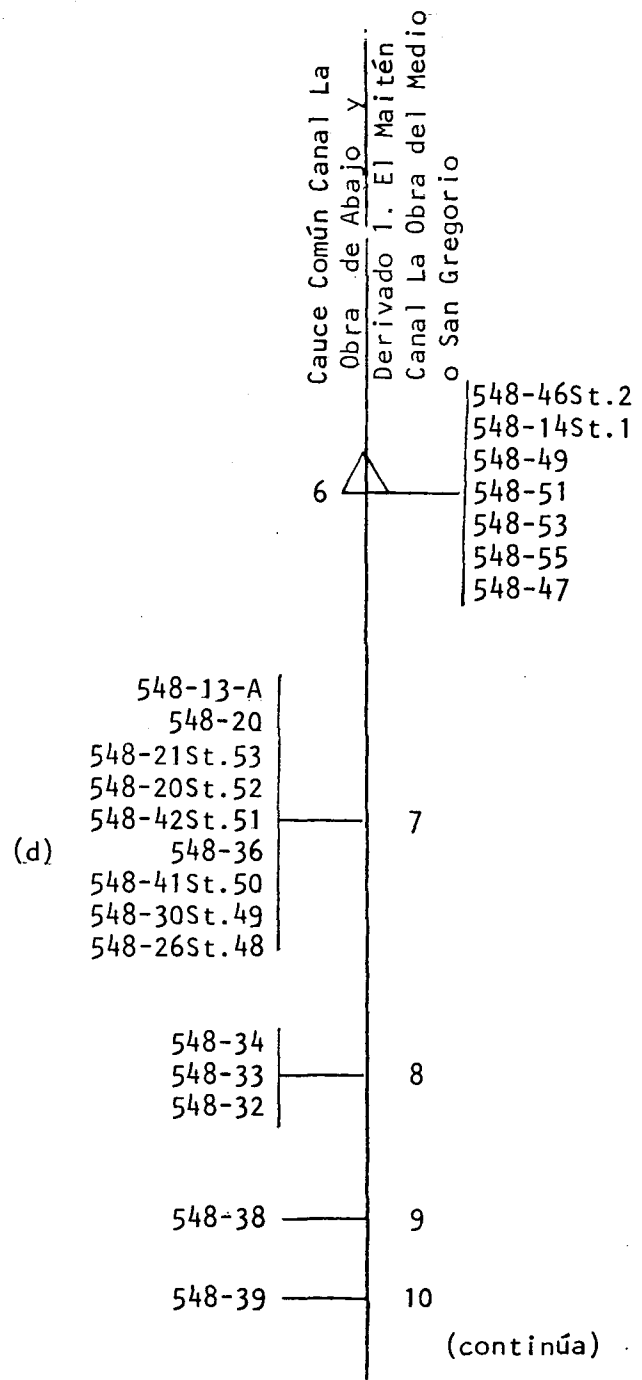
RIO LONTUE
 CANAL LA OBRA DEL MEDIO O SAN GREGORIO
DERIVADO 1. EL MAITEN

Acciones:
 Hás.Reg.: 524,64
 Regantes: 57



RIO LONTUE
 CANAL LA OBRA DEL MEDIO O SAN GREGORIO
DERIVADO 1. EL MAITÉN

(continuación)

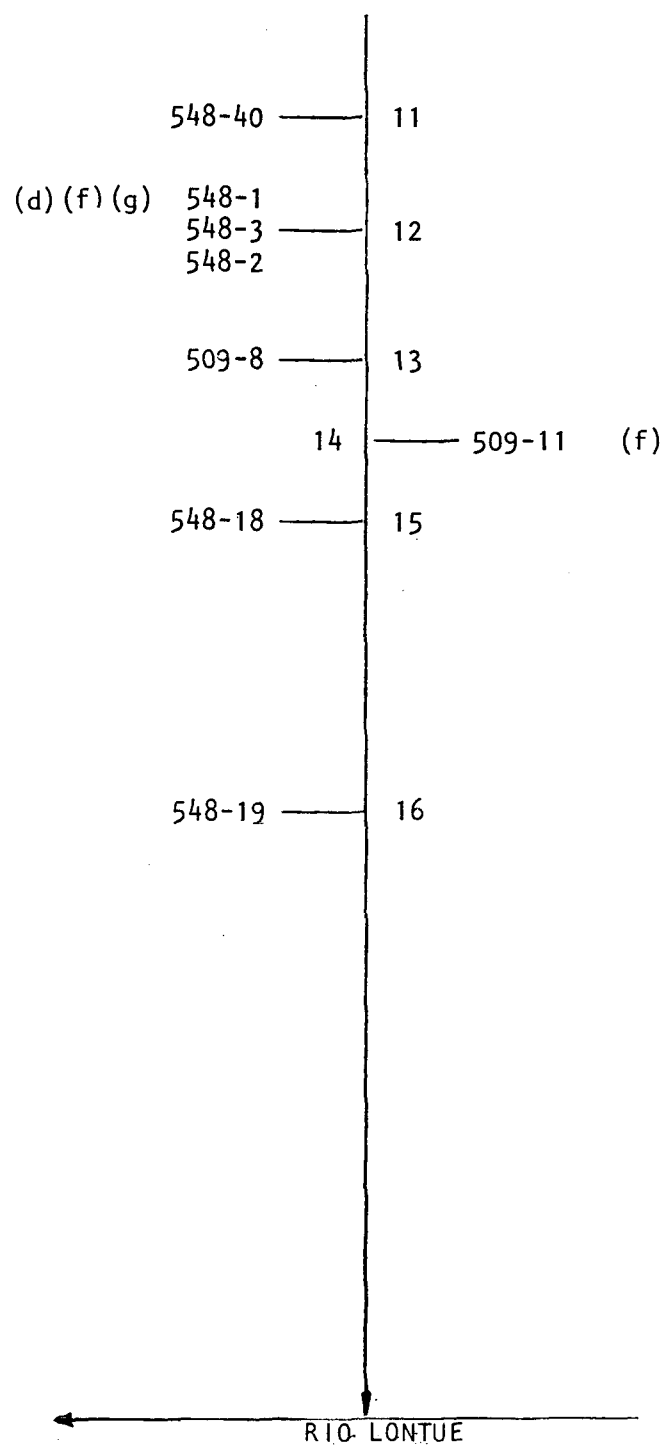


(d) Riega por Der.4. Canal La Obra del Medio

COMUNA :

RIO LONTUE
CANAL LA OBRA DEL MEDIO O SAN GREGORIO
DERIVADO 1. EL MAITEN

(continuación)



(d) Riega por Der.4. Canal La Obra del Medio
 (f) Riega por Canal La Obra de Abajo o Maquehua
 (g) Utiliza agua del Canal Agua Industrial IANSA

COMUNA : CURICO

CUENCA: RIO MATAQUITO

FUENTE: RIO LONTUE

1/4

SUB CUENCA: RIO LONTUE

CANAL MATRIZ: LA OBRA DEL MEDIO O SAN

CANAL DERIVADO: 1. EL MAITEN

GREGORIO

SUB SUB CUENCA:

CANAL SUB DERIVADO:

ENCUESTA N°	COMUNA ROL SII	NOMBRE DEL PROPIETARIO NOMBRE DEL PREDIO	ACCIONES	U %	SUP.(Hd) VOL.	Lugar inscripcion Fs. N° Año
3444	Curicó 549-13	Mozó Ossa María Isabel San Gregorio Hijueta 4	s/inf	R	98,00 16.500	s/inf
3445	Curicó 549-17	Fröhlich Albrecht Walter Enrique La Mosqueta, Lote A	"	R	15,00 16.500	"
3446	Curicó 549-85	Correa Correa Enrique del Carmen San Gregorio Los Maquis	"	R	5,00 16.500	"
3447	Curicó 549-18	Konrad Karle Margit Agnes Hijueta 1 Fundo San Gregorio	6,25	R	47,00 16.500	CBR de Curicó Fs43#56de1984
3448	Curicó 548-70b	Fuenzalida Moreno, María Graciela Hijueta 1, Fundo La Esmeralda	s/inf	R	13,50 16.500	s/inf
3449	Curicó 548-70a	Fuenzalida Moreno, María Eliana Hijueta 2, Fundo La Esmeralda	"	R	12,00 16.500	"
3450	Curicó 548-13b	Fuenzalida Moreno, María Graciela Hijueta 3, Fundo La Esmeralda	"	R	12,00 16.500	"
3451	Curicó 548-37	Fuenzalida Moreno Hernán Rafael Parcela 36 San Alberto	"	R	13.80 16.500	"
3452	Curicó 548-54st15	Vargas Matus José René Sitio 15 El Maitén	"	R	0,30 16.500	"
3453	Curicó 548-48st14	Molina Godoy Manuel Aquiles Sitio 14 El Maitén	"	R	0,35 16.500	"
3454	Curicó 548-47st13	Correa Correa Rosalino Segundo Sitio 13 El Maitén	"	R	0,50 16.500	"
3455	Curicó 548-55st12	Bravo Correa Luis Alberto Sitio 12 El Maitén	"	R	0,50, 16.500	"
3456	Curicó E.T.st11	Bravo Correa Fernando Antonio Sitio 11 El Maitén	"	R	0,50 16.500	"
3457	Curicó 548-59st10	Bravo Cancino Octavio Enrique Sitio 10 El Maitén	"	R	0,50 16.500	"
3458	Curicó 548-53st9	Herrera Adasme Blanca Rosa Sitio 9 El Maitén	"	R	0,50 16.500	"
3459	Curicó E.T.st8	Marchant González Víctor Angel Sitio 8 El Maitén	"	R	0,50 16.500	"

CUENCA: RIO MATAQUITO

FUENTE: RIO LONTUE

2/4

SUB CUENCA: RIO LONTUE

CANAL MATRIZ: LA OBRA DEL MEDIO O SAN

CANAL DERIVADO: 1. EL MAITEN

GREGORIO

SUB SUB CUENCA:

CANAL SUB DERIVADO:

ENCUESTA N°	COMUNA ROL SII	NOMBRE DEL PROPIETARIO NOMBRE DEL PREDIO	ACCIONES	U S O	SUP.(Hd) VOL.	Lugar inscripcion Fs. N° Año
3460	Curicó 548-57st7	Mancilla Bastías Rubén Sitio 7 El Maitén	s/inf	R	0,50 16.500	s/inf
3461	Curicó 548-50st6	Herrera Saavedra Luis Humberto Sitio 6 El Maitén	"	R	0,50 16.500	"
3462	Curicó 548-46st5	Vergara Matus Luis Artolfo Sitio 5 El Maitén	"	R	0,45 16.500	"
3463	Curicó 548-56st4	Mellado Muñoz César Patricio Sitio 4 El Maitén	"	R	0,50 16.500	"
3464	Curicó 548-49st16	Meneses Alarcón, Agustín Sitio 16 El Maitén	"	R	0,50 16.500	"
3465	Curicó 548-47	Correa Correa, Rosalino Segundo Parcela 23 El Maitén	"	R	12,30 16.500	"
3466	Curicó 549-62st3	Herrera Herrera Luis Galvarino Sitio 3 El Maitén	"	R	0,50 16.500	"
3467	Curicó 548-48	Molina Godoy Manuel Aquiles Parcela 24 El Maitén	"	R	11,00 16.500	"
3468	Curicó 548-50	Gajardo y Compañía Limitada Parcela 26 El Maitén	"	R	11,00 16.500	"
3469	Curicó 548-52	Jaque Becerra, Manuel Parcela 28 El Maitén	"	R	11,10 16.500	"
3470	Curicó 548-54	Vargas Matus José René Parcela 30 El Maitén	"	R	10,60 16.500	"
3471	Curicó 548-56	Mellado Muñoz César Patricio Parcela 32 El Maitén	"	R	10,90 16.500	"
3472	Curicó 548-46st2	Vargas Matus Genovés del Carmen Sitio 2 El Maitén	"	R	0,45 16.500	"
3473	Curicó 548-14st1	Suc. Corino del Rosario Muñoz Ver- Sitio 1 El Maitén gara	"	R	0,45 16,500	"
3475	Curicó 548-49	Meneses Alarcón, Agustín Parcela 25 El Maitén	"	R	10,00 16.500	"
3476	Curicó 548-51	Allende Cornejo, Guillermo Enrique Parcela 27, El Maitén	"	R	10,10 16.500	"

CUENCA: RIO MATAQUITO

FUENTE: RIO LONTUE

3/4

SUB CUENCA: RIO LONTUE

CANAL MATRIZ: LA OBRA DEL MEDIO O SAN

SUB SUB CUENCA:

CANAL DERIVADO: 1. EL MAITEN

GREGORIO

CANAL SUB DERIVADO:

ENCUESTA N°	COMUNA ROL SII	NOMBRE DEL PROPIETARIO NOMBRE DEL PREDIO	ACCIONES	U S O	SUP.(Hd) VOL.	Lugar inscripcion Fs. N° Año
3477	Curicó 548-53	Herrera Adasme Blanca Rosa Parcela 29 El Maitén	s/inf	R	10,50 16.500	s/inf
3478	Curicó 548-55	Fuenzalida Moreno, Hernán Rafael Parcela 31 El Maitén	"	R	13,20 16.500	"
3479	Curicó 548-47	Correa Correa, Rosalino Segundo Parcela 23 El Maitén	"	R	12,30 16.500	"
3480	Curicó 548-13-A	Fuenzalida Moreno, Jaime Ramón Lote 2. Fundo La Esmeralda	"	R	12,00 16.500	"
3481	Curicó 548-20	Vargas López, Pedro Pablo Parcela 45 San Alberto	"	R	11,50 16.500	"
3482	Curicó 548-21st.53	Oyarce Correa, Angel Rafael Sitio 53 San Alberto	"	R	0,10 16.500	"
3483	Curicó 548-20st52	Vargas López, Pedro Pablo Sitio 52 San Alberto	"	R	0,15 16.500	"
3484	Curicó 548-42st51	Araya Quiróz, Fernando del Carmen Sitio 51 San Alberto	"	R	0,15 16.500	"
3485	Curicó 548-36	Soc. Agrícola y Comercial San Alber- Parcela 35 San Alberto (d) /to Ltda.	"	R	10,00 16.500	"
3486	Curicó 548-41st50	Torres Díaz, René del Carmen Sitio 50 San Alberto	"	R	0,40 16.500	"
3487	Curicó 548-30st49	Reyes Arriaza, Rosalindo del Carmen Sitio 49 San Alberto	"	R	0,45 16.500	"
3488	Curicó 548-26st48	Rioseco Miranda, Juan Antonio Sitio 48 San Alberto	"	R	0,40 16.500	"
3489	Curicó 548-34	Suc. Alvaro del Carmen Navarro Vás- Parcela 33 San Alberto quez	"	R	12,00 16.500	"
3490	Curicó 548-33	Contreras Lisboa, Carlos Alberto Parcela 32 San Alberto	"	R	12,50 16.500	"
3491	Curicó 548-32	Naranjo Gómez, Miguel Antonio Parcela 31 San Alberto	"	R	12,50 16.500	"
(d)	Riega por Der. 4, Canal La Obra del Medio o San Gregorio					

CUENCA: RIO MATAQUITO

FUENTE: RIO LONTUE

4/4

SUB CUENCA: RIO LONTUE

CANAL MATRIZ: LA OBRA DEL MEDIO O SAN

CANAL DERIVADO: 1. EL MAITEN.

GREGORIO

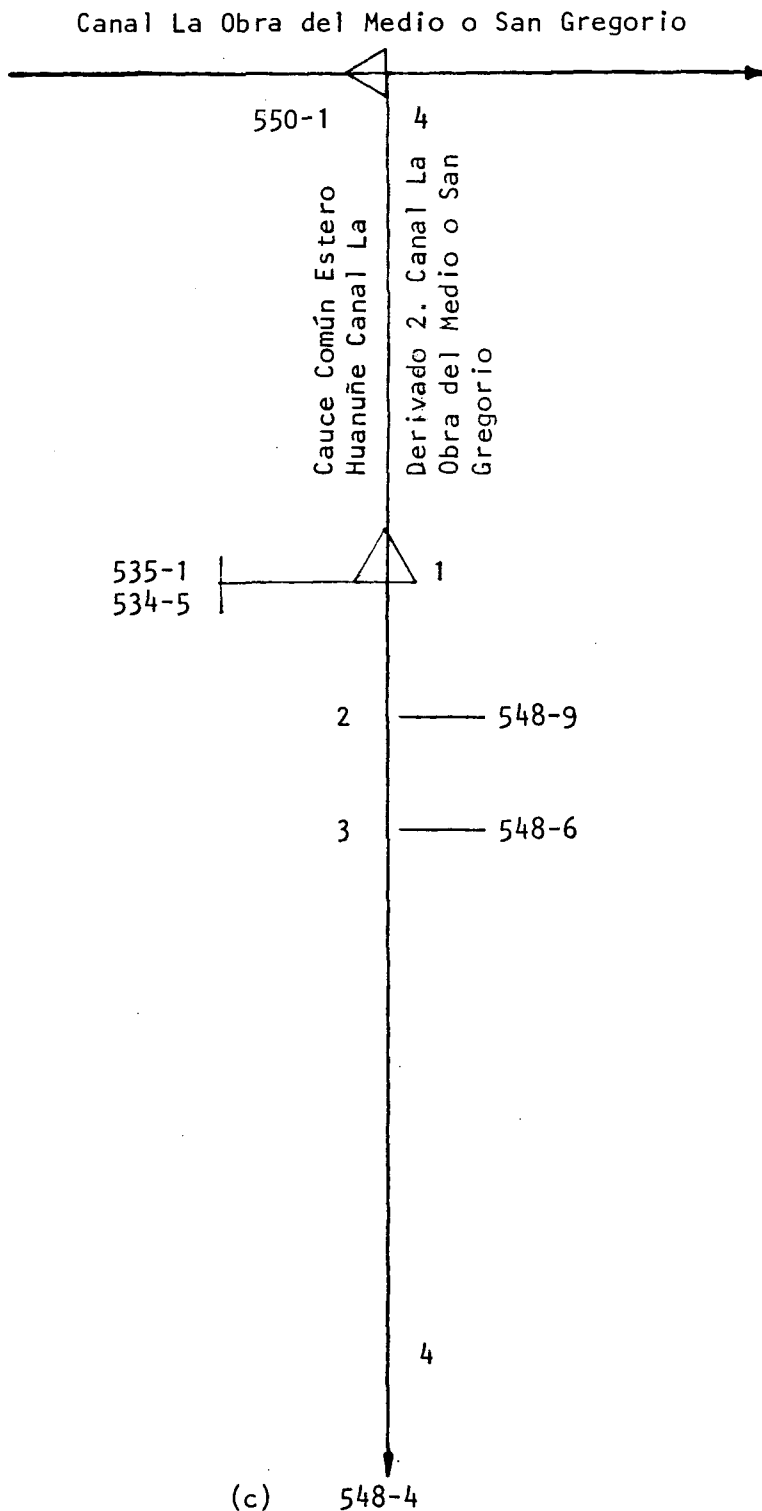
SUB SUB CUENCA:

CANAL SUB DERIVADO:

ENCUESTA N°	COMUNA ROL SII	NOMBRE DEL PROPIETARIO NOMBRE DEL PREDIO	ACCIONES	U S O	SUP.(Hd) VOL.	Lugar inscripcion Fs. N° Año
3492	Curicó 548-38	Fuenzalida Moreno Hernán Rafael Parcela 37 San Alberto	s/inf	R	13,80 16.500	s/inf
3493	Curicó 548-39	Suazo Gómez Eugenio Parcela 38 San Alberto	"	R	13,50 16.500	"
3494	Curicó 548-40	Suazo Gómez Eugenio Parcela 39 San Alberto	"	R	13,50 16.500	"
3495	Curicó 548-1	Industria Azucarera Nacional Maquehua Alto (d) (f) (g)	"	R	2,00 16.500	"
3496	Curicó 548-3	Milad Miranda, María Maquehua, Camino Longitudinal	"	R	0,10 16.500	"
3497	Curicó 548-2	Vargas Espinoza René Estéban Maquehua	"	R	0,01 16.500	"
3498	Curicó 509-8	Soc. Vitivinícola Miguel Torres Ltda Maquehua	"	R	32,28 16.500	"
3499	Curicó 509-11	Corta Gurruchaga Francisco María Maquehua Abajo (f)	"	R	3,00 16.500	"
3500	Curicó 548-18	Soc. Vitivinícola Miguel Torres Ltda Maquehua	"	R	15,80 16.500	"
3501	Curicó 548-19	Soc. Vitivinícola Miguel Torres Ltda Maquehua	"	R	11,70 16.500	"
(d)	Riega por DER. 4, Canal La Obra del Medio o San Gregorio					
(f)	Riega por Canal La Obra de Abajo o Maquehua					
(g)	Utiliza agua del Canal Agua Industrial IANSA					

RIO LONTUE
CANAL LA OBRA DEL MEDIO O SAN GREGORIO
DERIVADO 2

Acciones:
Hás.Reg.: 208,40
Regantes: 5



CUENCA: RIO MATAQUITO

FUENTE: RIO LONTUE

1/1

SUB CUENCA: RIO LONTUE

CANAL MATRIZ: LA OBRA DEL MEDIO O SAN

CANAL DERIVADO: 2.

GREGORIO

SUB SUB CUENCA:

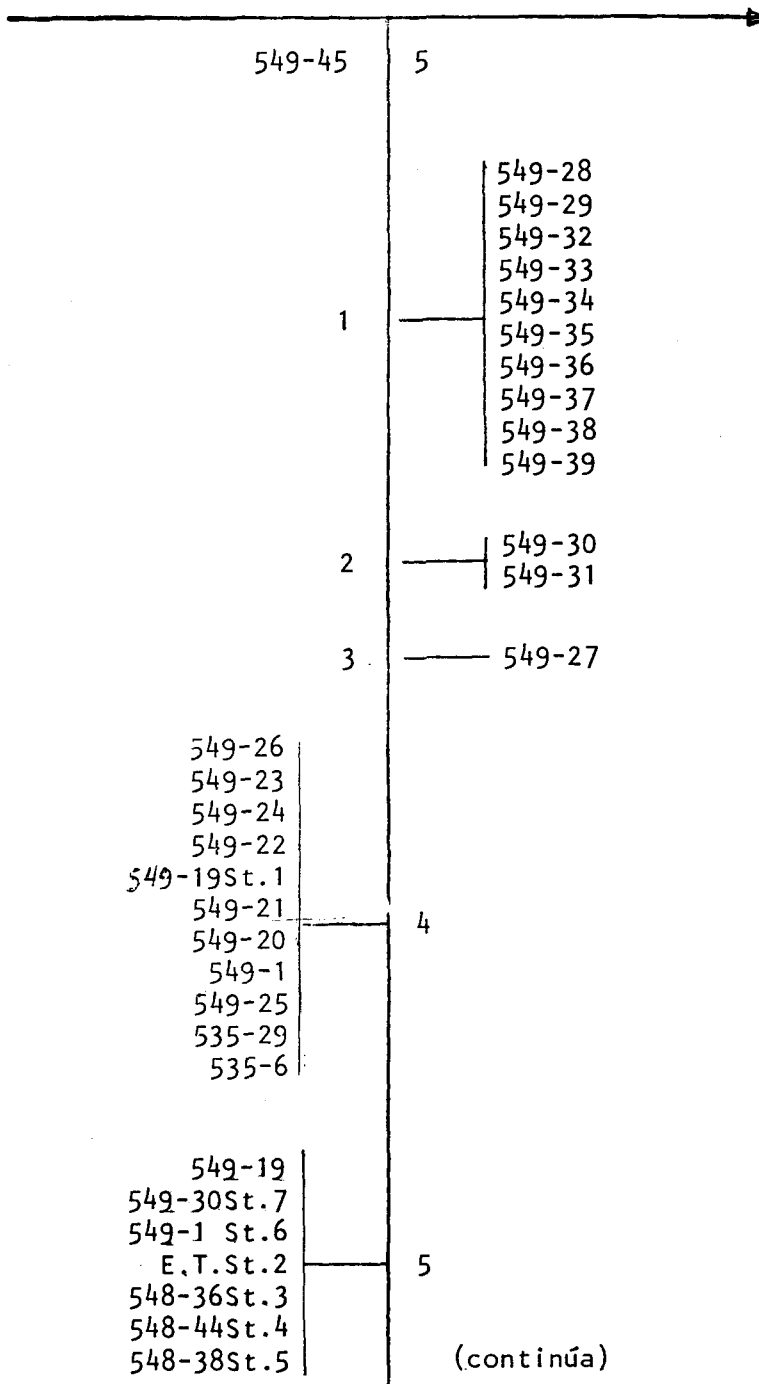
CANAL SUB DERIVADO:

ENCUESTA N°	COMUNA ROL SII	NOMBRE DEL PROPIETARIO NOMBRE DEL PREDIO	ACCIONES	U S O	SUP.(Há) VOL.	Lugar inscripción Fs. N° Año
3502	Curicó 535-1	Lozano Molineros Santiago San Manuel	s/inf	R	80,00 16.500	s/inf
3503	Curicó 534-5	Lozano Manzanares Francisco Emilio Santa Adela	"	R	12,40 16.500	"
3504	Curicó 548-9	Leyton de la Fuente Ramón Fundo El Maizal	"	R	48,00 16.500	"
3505	Curicó 548-6	Leyton de la Fuente Ramón San Ramón	"	R	22,00 16.500	"
3443	Curicó 548-4	Leyton de la Fuente Ramón (c) Chacra Guaiquillo	"	R	46,00 16.500	"
(c)	Riega por	Canal La Obra del Medio o San Gregorio	(Matriz)			

RIO LONTUE
 CANAL LA OBRA DEL MEDIO O SAN GREGORIO
DERIVADO 3. SAN ALBERTO


Acciones:
 Hás.Reg.: 254,35
 Regantes: 43

Canal La Obra del Medio o San Gregorio



RIO LONTUE
CANAL LA OBRA DEL MEDIO O SAN GREGORIO
DERIVADO 3. SAN ALBERTO

(continuación)



CUENCA : RIO MATAQUITO
 SUB CUENCA : RIO LONTUE
 SUB SUB CUENCA :

FUENTE : RIO LONTUE
 CANAL MATRIZ : LA OBRA DEL MEDIO O SAN
 CANAL DERIVADO : 3. SAN ALBERTO GREGORIO
 CANAL SUB DERIVADO :

1/3

ENCUESTA N°	COMUNA ROL SII	NOMBRE DEL PROPIETARIO NOMBRE DEL PREDIO	ACCIONES	U S O	SUP.(Hd) VOL.	Lugar inscripcion Fs. N° Año
3506	Curicó 549-28	Sepúlveda Muñoz Aquilino del Carmen Parcela 11 San Alberto	s/inf	R	7,50 16.500	s/inf
3507	Curicó 549-29	Toro Espinoza Jorge Ramón Parcela 12 San Alberto	"	R	7,50 16.500	"
3508	Curicó 549-32	López Verdugo Manuel Jesús Parcela 15 San Alberto	"	R	7,50 16.500	"
3509	Curicó 549-33	Cabello Cabello Jorge Adán Parcela 16 San Alberto	"	R	6,60 16.500	"
3510	Curicó 549-34	Cardemil Urzúa Guillermo Parcela 17 San Alberto	"	R	6,60 16.500	"
3511	Curicó 549-35	Cardemil Urzúa Guillermo Parcela 18 San Alberto	"	R	6,90 16.500	"
3512	Curicó 549-36	Valenzuela Acevedo Manuel Orlando Parcela 19 San Alberto	"	R	6,70 16.500	"
3513	Curicó 549-37	Olmedo Gómez Eduardo de las Merce- Parcela 20 San Alberto des	"	R	6,30 16.500	"
3514	Curicó 549-38	Aguilera Avalos Menhanjen Parcela 21 San Alberto	"	R	6,60 16.500	"
3515	Curicó 549-39	Cardemil Urzúa Guillermo Parcela 22 San Alberto	"	R	8,50 16.500	"
3516	Curicó 549-30	Del Valle Sánchez María de las Nie- Parcela 13 San Alberto ves	"	R	7,30 16.500	"
3517	Curicó 549-31	Maripangui Medina Arnoldo Guillermo Parcela 14 San Alberto	"	R	6,00 16.500	"
3518	Curicó 549-27	Navarro González Luis Octavio Parcela 10 San Alberto	"	R	7,80 16.500	"
3519	Curicó 549-26	Navarro Silva Luis Tulio Parcela 9 San Alberto	"	R	8,00 16.500	"
3520	Curicó 549-23	Del Valle Sánchez María de las Nie- Parcela 6 San Alberto ves	"	R	8,90 16.500	"
3521	Curicó 549-24	Del Valle Sánchez María de las Nie- Parcela 7 San Alberto ves	"	R	7,50 16.500	"

CUENCA: RIO MATAQUITO

FUENTE: RIO LONTUE

2/3

SUB CUENCA: RIO LONTUE

CANAL MATRIZ: LA OBRA DEL MEDIO O SAN

CANAL DERIVADO: 3. SAN ALBERTO GREGORIO

SUB SUB CUENCA:

CANAL SUB DERIVADO:

ENCUESTA N°	COMUNA ROL SII	NOMBRE DEL PROPIETARIO NOMBRE DEL PREDIO	ACCIONES	U S O	SUP.(Hd) VOL.	Lugar inscripcion Fs. N° Año
3522	Curicó 549-22	Bravo Rebolledo Enrique Eugenio Parcela 5 San Alberto	s/inf	R	8,30 16.500	s/inf
3523	Curicó 549-19st1	Navarro Silva Luis Tulio Sitio 1 San Alberto	"	R	0,60 16.500	"
3524	Curicó 549-21	Cabrera Rodríguez José del Tránsito Parcela 4 San Alberto	"	R	12,20 16.500	"
3525	Curicó 549-20	Ríos Seguel Héctor Edgardo Parcela 3 San Alberto	"	R	7,50 16.500	"
3526	Curicó 549-1	Sepúlveda Ibarra Víctor Jesús Parcela 1 San Alberto	"	R	13,10 16.500	"
3527	Curicó 549-25	Lozano Manzanares Francisco Emilio Parcela 8 San Alberto	"	R	9,00 16.500	"
3528	Curicó 535-29	C O R F O Hijuela A El Alamo	"	R	26,00 16.500	"
3529	Curicó 535-6	Soler Mallafre Jaime Francisco Jo- Lote B El Alamo sé	"	R	23,00 16.500	"
3530	Curicó 549-19	Navarro Silva Luis Tulio Parcela 2 San Alberto	"	R	13,50 16.500	"
3531	Curicó 549-30st7	Villalobos Andaur José Osvaldo Sitio 7 San Alberto	"	R	0,50 16.500	"
3532	Curicó 549-1St.6	Sepúlveda Ibarra Víctor Jesús Sitio 6 San Alberto	"	R	0,45 16.500	"
3533	Curicó E.T.st2	Olmedo Aliste Froilán Sitio 2 San Alberto	"	R	0,20 16.500	"
3534	Curicó 548-36st3	Fuenzalida Moreno Hernán Rafael Sitio 3 San Alberto	"	R	0,40 16.500	"
3535	Curicó 548-44st4	Vivanco Vásquez Luis Alberto Sitio 4 San Alberto	"	R	0,40 16.500	"
3536	Curicó 549-38st5	Aguilera Avalos Menhanjen Sitio 5 San Alberto	"	R	0,45 16.500	"
3537	Curicó 549-26st23	Pavéz Araneda Lisandro del Carmen Sitio 23 San Alberto	"	R	0,40 16.500	"

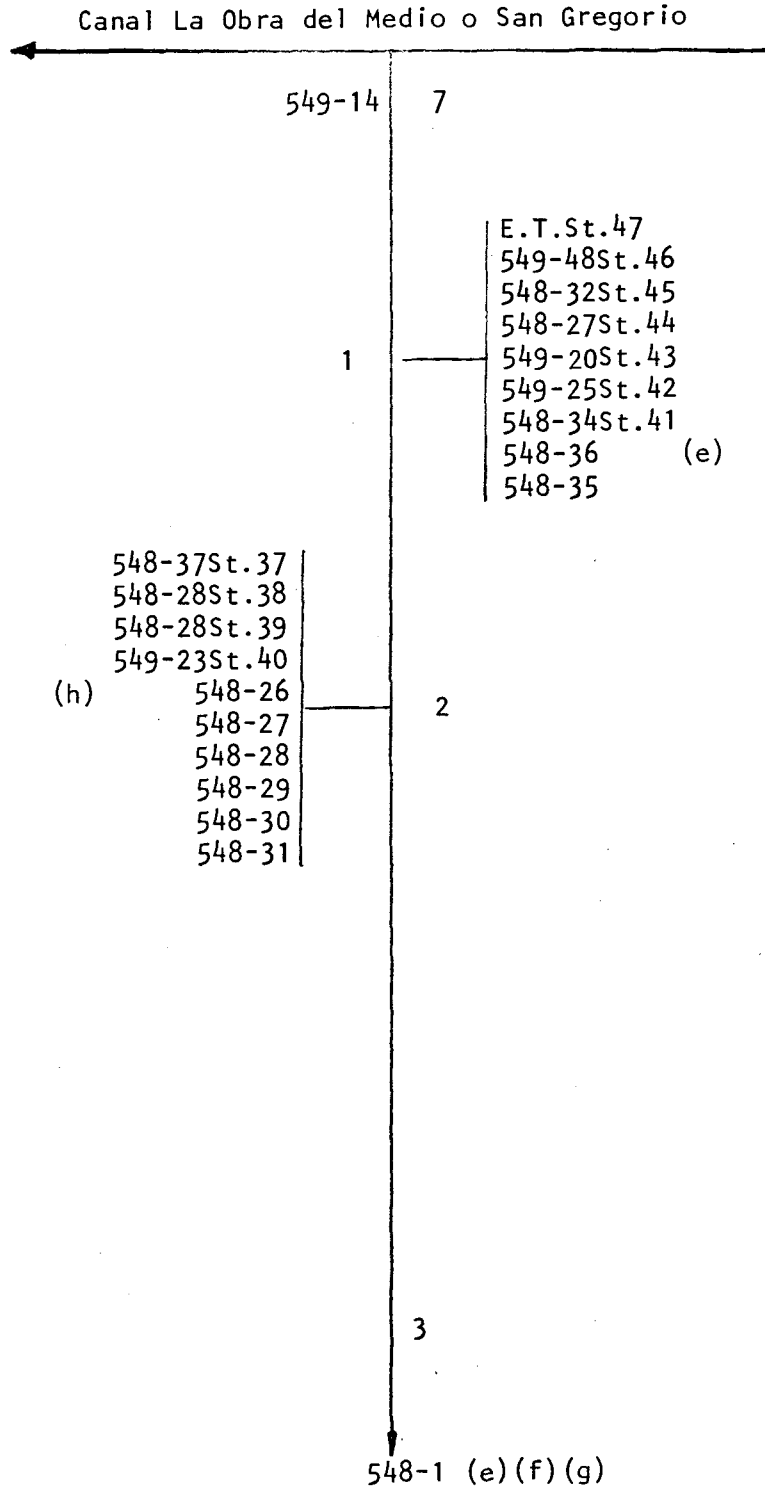
CUENCA: RIO MATAQUITO
SUB CUENCA : RIO LONTUE
SUB SUB CUENCA:

FUENTE : RIO LONTUE
CANAL MATRIZ : LA OBRA DEL MEDIO O SAN
CANAL DERIVADO : 3. SAN ALBERTO GREGORIO
CANAL SUB DERIVADO :

ENCUESTA N°	COMUNA ROL SII	NOMBRE DEL PROPIETARIO NOMBRE DEL PREDIO	ACCIONES	U S O	SUP.(Hd) VOL.	Lugar inscripcion Fs. N° Año
3538	Curicó E.T.st22	Astorga Contreras Rosa Ema Sitio 22 San Alberto	s/inf	R	0,50 16.500	s/inf
3539	Curicó 548-45st21	Poblete Pacheco José Bernardo Sitio 21 San Alberto	"	R	0,40 16.500	"
3540	Curicó 549-31st20	Lozano Manzanares Francisco Sitio 20 San Alberto	"	R	0,50 16.500	"
3541	Curicó 549-35st19	Cardemil Urzúa Guillermo Sitio 19 San Alberto	"	R	0,40 16.500	"
3542	Curicó 548-25st18	López Mancilla Belfor Armando Sitio 18 San Alberto	"	R	0,50 16.500	"
3543	Curicó 549-86st17	Aguilera Avalos Mehanjen Sitio 17 San Alberto	"	R	0,45 16.500	"
3544	Curicó 549-33st10	Hidalgo Gálvez Manuel Antonio Sitio 10 San Alberto	"	R	0,50 16.500	"
3545	Curicó 548-39st9	Sepúlveda Ibarra Julio Octavio Sitio 9 San Alberto	"	R	0,50 16.500	"
3546	Curicó 549-27st8	Navarro González Luis Octavio Sitio 8 San Alberto	"	R	0,40 16.500	"
3547	Curicó 548-25	Rivas Correa Fernando Ex Parcela 24 San Alberto	"	R	16,00 16.500	"
3548	Curicó 548-26	Rioseco Miranda Juan Antonio (d) Parcela 25 San Alberto	"	R	2,00 16.500	"
(d)	Riega por	Der. 4, C La Obra del medio o San Gregorio				

RIO LONTUE
 CANAL LA OBRA DEL MEDIO O SAN GREGORIO
DERIVADO 4

Acciones:
 Hás.Reg.: 93,75
 Regantes: 20



- (e) Riega por Der.1.El Maitén Canal La Obra del Medio o San Gregorio
- (f) Riega por Canal La Obra de Abajo
- (g) Utiliza Agua del Canal Agua Industrial
- (h) Riega por Der.3. San Alberto Canal La Obra del Medio o San Gregorio

COMUNA CURICO
 Planos; 10 y 16

CUENCA: RIO MATAQUITO
 SUB CUENCA : RIO LONTUE
 SUB SUB CUENCA:

FUENTE : RIO LONTUE
 CANAL MATRIZ : LA OBRA DEL MEDIO O SAN
 CANAL DERIVADO : 4.
 CANAL SUB DERIVADO :
 1/2
 GREGORIO

ENCUESTA N°	COMUNA ROL SII	NOMBRE DEL PROPIETARIO NOMBRE DEL PREDIO	ACCIONES	U %	SUP.(Hd) VOL.	Lugar inscripción Fs. N° Año
3549	Curicó E.T.st47	Pavez Muñoz Silvia del Carmen Sitio 47 San Alberto	s/inf	R	0,45 16.500	s/inf
3550	Curicó 549-48st46	Lecaros Valdés Fidel Genaro Sitio 46 San Alberto	"	R	0,45 16.500	"
3551	Curicó 548-32st45	Naranjo Gómez Miguel Antonio Sitio 45 San Alberto	"	R	0,50 16.500	"
3552	Curicó 548-27st44	Campos Labra Elba del Carmen Sitio 44 San Alberto	"	R	0,50 16.500	"
3553	Curicó 549-20st43	Suc. Julio del Carmen Iturriaga Bravo Sitio 43 San Alberto	"	R	0,50 16.500	"
3554	Curicó 549-25st42	Fuenzalida Moreno Hernán Rafael Sitio 42 San Alberto	"	R	0,10 16.500	"
3555	Curicó 548-34st41	Suc. Alvaro del Carmen Navarro Vás- quez Sitio 41 San Alberto	"	R	0,15 16.500	"
3485	Curicó 548-36	Soc. Agrícola y Comercial San Alberto Parcela 35 San Alberto (e) Ltda.	"	R	6,00 16.500	"
3556	Curicó 548-35	Soc. Agrícola y Comercial San Alberto Parcela 34 San Alberto Ltda.	"	R	13,00 16.500	"
3557	Curicó 548-37st37	Gutiérrez Vivanco Julio Ginés Sitio 37 San Alberto	"	R	0,40 16.500	"
3558	Curicó 549-28st38	Sepúlveda Muñoz Aquilino del Carmen Sitio 38 San Alberto	"	R	0,40 16.500	"
3559	Curicó 548-28st39	Vergara Vergara Juana María Sitio 39 San Alberto	"	R	0,40 16.500	"
3560	Curicó 549-23st40	Olave Olave José Luis Sitio 40 San Alberto	"	R	0,40 16.500	"
3548	Curicó 548-26	Ríoseco Miranda Juan Antonio (h) Parcela 25 San Alberto	"	R	10,00 16.500	"
3561	Curicó 548-27	Campos Labra Elba del Carmen Parcela 26 San Alberto	"	R	12,00 16.500	"
3562	Curicó 548-28	Campos Labra Elba del Carmen Parcela 27 San Alberto	"	R	12,00 16.500	"
(e)	Riega Por Der.	1. C La Obra del Medio o San Gregorio				
(h)	Riega Por Der.	3. San Alberto C La Obra del Medio o San Gregorio				

CUENCA : RIO MATAQUITO

FUENTE : RIO LONTUE

2/2

SUB CUENCA : RIO LONTUE

CANAL MATRIZ : LA OBRA DEL MEDIO O SAN

GREGORIO

SUB SUB CUENCA :

CANAL DERIVADO : 4.

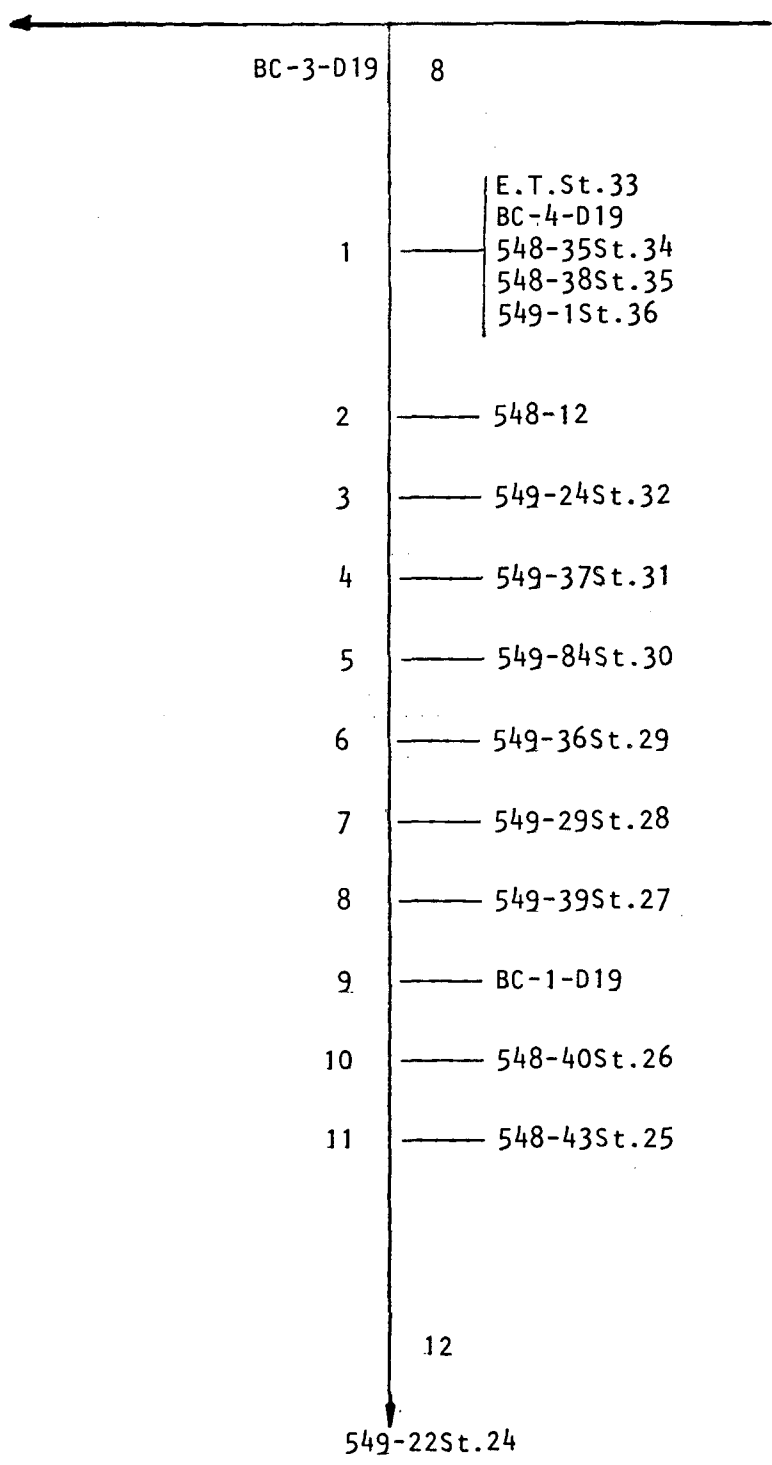
CANAL SUB DERIVADO :

ENCUESTA N°	COMUNA ROL SII	NOMBRE DEL PROPIETARIO NOMBRE DEL PREDIO	ACCIONES	U S O	SUP.(Há) VOL.	Lugar inscripción Fs. N° Año
3563	Curicó 548-29	Ormazábal Rojas Ebíspides Parcela 28 San Alberto	s/inf	R	10,20 16.500	s/inf
3564	Curicó 548-30	Reyes Arriaza Rosalindo del Carmen Parcela 29 San Alberto	"	R	10,50 16.500	"
3565	Curicó 548-31	Soto Bravo Jaime Luis Parcela 30 San Alberto	"	R	12,80 16.500	"
3495	Curicó 548-1	Industria Azucarera Nacional Maquehua Alto (e) (f) (g)	"	R	3,00 16.500	"
(e)	Riega por Der. 1 El Maitén C. La Obra del Medio o San Gregorio					
(f)	Riega por Canal La Obra de Abajo					
(g)	Utiliza agua del Canal Agua Industrial IANSA					

RIO LONTUE
CANAL LA OBRA DEL MEDIO O SAN GREGORIO
DERIVADO 5

Acciones:
Hás.Reg.: 18,50
Regantes: 16

Canal La Obra del Medio o San Gregorio



CUENCA : RIO MATAQUITO
 SUB CUENCA : RIO LONTUE
 SUB SUB CUENCA :

FUENTE : RIO LONTUE
 CANAL MATRIZ : LA OBRA DEL MEDIO O SAN
 CANAL DERIVADO : 5.
 CANAL SUB DERIVADO :
 1/1
 GREGORIO

ENCUESTA N°	COMUNA ROL SII	NOMBRE DEL PROPIETARIO NOMBRE DEL PREDIO	ACCIONES	U S O	SUP.(Hd) VOL.	Lugar inscripcion Fs. N° Año
3566	Curicó E.T.st33	Cubillos Alvarez Jaime del Carmen Sitio 33 San Alberto	s/inf	R	0,40 16.500	s/inf
3567	Curicó BC-4-D19	Comunidad San Alberto Parcelación San Alberto B.C.4	"	R	0,40 16.500	"
3568	Curicó 548-35st34	Díaz Díaz Roberto Sitio 34 San Alberto	"	R	0,40 16.500	"
3569	Curicó 548-38st35	Gutiérrez Vivanco René del Carmen Sitio 35 San Alberto	"	R	0,40 16.500	"
3570	Curicó 549-1st36	Sepúlveda Ibarra Víctor Jesús Sitio 36 San Alberto	"	R	0,40 16.500	"
3571	Curicó 548-12	Ahumada Correa Ernesto Parcela 23 San Alberto	"	R	12,00 16.500	"
3572	Curicó 549-24st32	Del Valle Sánchez María de las Nie- Sitio 32 San Alberto ves	"	R	0,50 16.500	"
3573	Curicó 549-37st31	Olmedo Gómez Eduardo de las Merce- Sitio 31 San Alberto des	"	R	0,40 16.500	"
3574	Curicó 549-84st30	Navarro Saavedra José Rosa Sitio 30 San Alberto	"	R	0,40 16.500	"
3575	Curicó 549-36st29	Valenzuela Acevedo Manuel Orlando Sitio 29 San Alberto	"	R	0,40 16.500	"
3576	Curicó 549-29st28	Aguilar Aguilar Víctor Miguel Sitio 28 San Alberto	"	R	0,50 16.500	"
3577	Curicó 549-39st27	Aguilera Avalos, Menhanjen Sitio 27 San Alberto	"	R	0,50 16.500	"
3578	Curicó BC-1-D19	Comunidad San Alberto Bien Común N°1 San Alberto	"	R	0,50 16.500	"
3579	Curicó 548-40st26	Gutiérrez Vivanco Oscar Humberto Sitio 26 San Alberto	"	R	0,40 16.500	"
3580	Curicó 548-43st25	Araya Garrido Luis del Carmen Sitio 25 San Alberto	"	R	0,40 16.500	"
3581	Curicó 549-22st24	Muñoz Muñoz Mariana Sitio 24 San Alberto	"	R	0,50 16.500	"

CANAL LA OBRA DE ABAJO O MAQUEHUABOCATOMA N° 21.-A.- Características Físicas.

El canal se origina en la ribera derecha del Río Lontué frente al Rol 551-20 de Curicó. La bocatoma, de tipo provisoria, se complementa con pedraplén que desvía parte de las aguas hacia la bocatoma. El canal comienza como cauce común con el canal La Obra del Medio o San Gregorio.

El canal tiene una longitud total de 14,30 Km. Posee 29 obras de arte distribuidas a lo largo del canal.

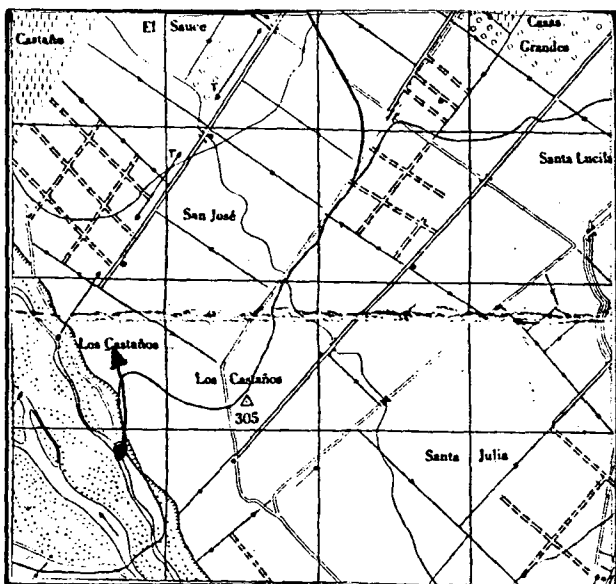
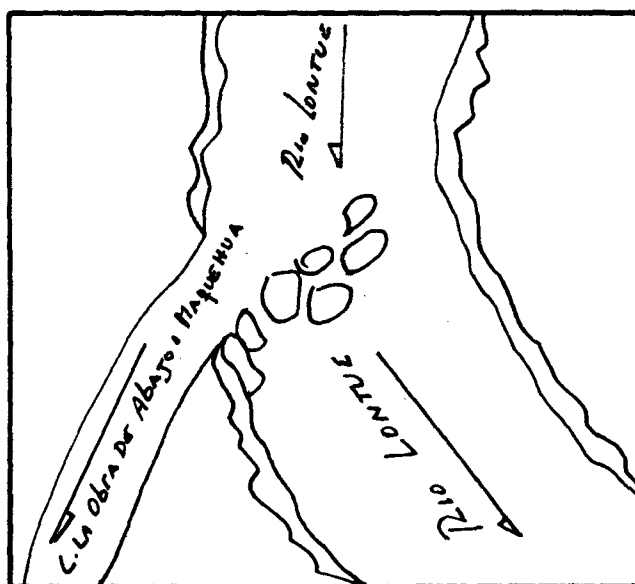
Obras de Arte.

Canal Matriz	Túnel	Sifón	Canoa	Puente	Tubo	Marco	Compuerta	Totales
La Obras de Abajo o Maquehua	-	-	4	9	8	5	-	26
Derivado 1.	-	-	-	2	-	1	-	3
Totales	-	-	4	11	8	6	-	29

B.- Acciones en la Fuente y Distribución.

No hay derechos inscritos.

C.- El canal no se encuentra organizado legalmente. Funciona só lo como Comunidad de hecho y la directiva del canal es presidida por don Hernán Véliz Farías. Reside en calle Colón N°1250 (Curicó).

RIO RIO LONTUEFECHA JUNIO 1985CANAL LA OBRA DE ABAJO O MAQUEHUABOCATOMA 21UBICACIONCROQUIS

DESCRIPCION DE LA BOCATOMA Se ubica sobre la ribera derecha del Río Lontué frente al Rol 551-20 de Curicó, se complementa con barrera de pedraplén que desvía parte de las aguas hacia la bocatoma.

El acceso es por el camino Los Castaños.

SECCION DE CONTROL El canal cuenta con marcos partidores que pueden ser utilizados para tal efecto.

OBSERVACIONES El canal sirve a 56 usuarios los cuales riegan una superficie total de 179,54 hás.

El canal se encuentra organizado sólo de hecho y la actual directiva es presidida por don Hernán Véliz Farías. (reside en calle Colón 1250 Curicó).

El canal se representa en los planos 9,10 y 16.

CUADRO RESUMEN

CUENCA RIO MATAQUITO

FUENTE RIO LONTUE

AFLUENTE DE RIO MATAQUITO

SUB-CUENCA RIO LONTUE

CANAL LA OBRA DE ABAJO O MAQUEHUA

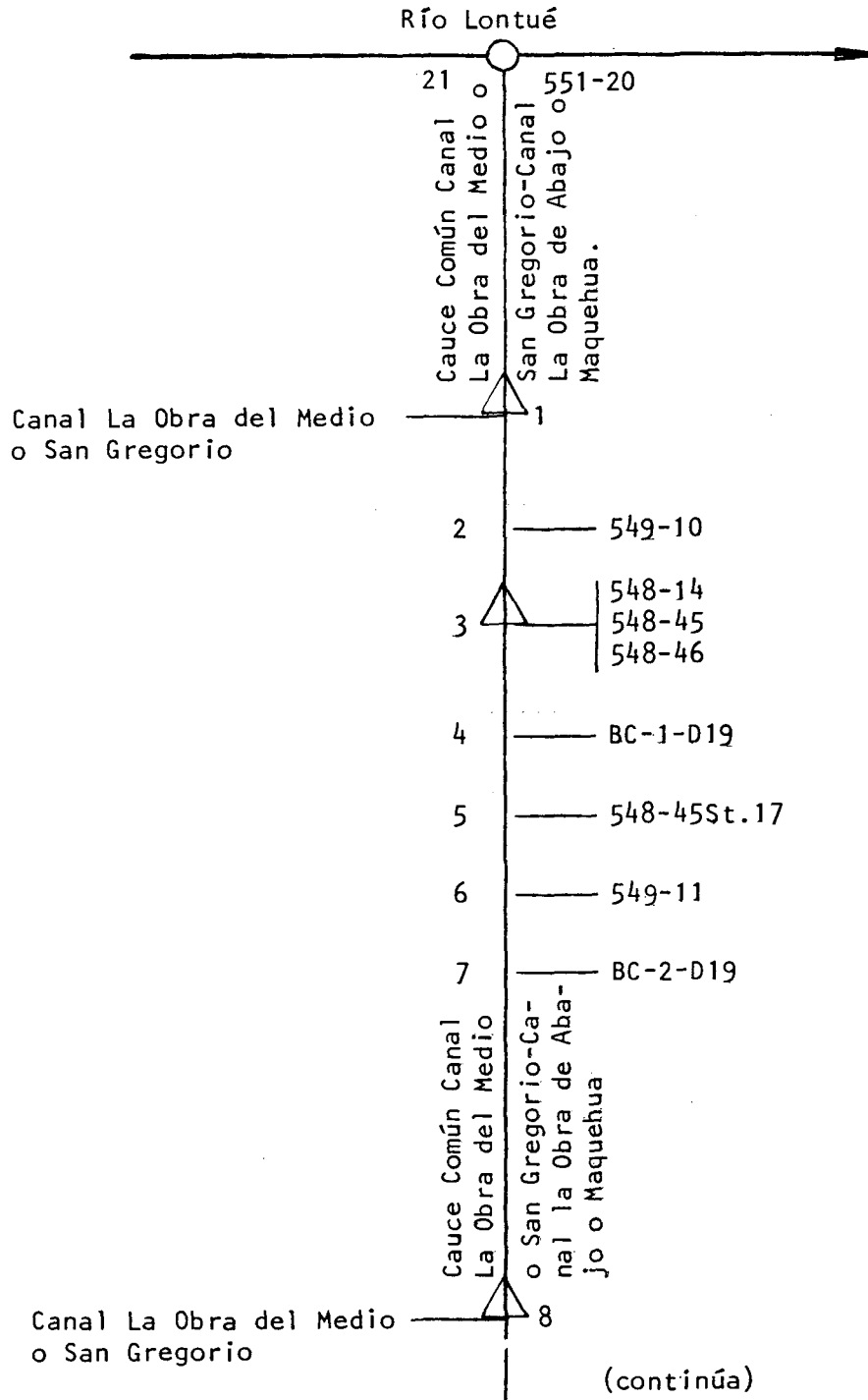
SUB-SUB - CUENCA _____

CANAL MATRIZ	DERIVADO	SUB-DERIVADO	SUB-SUB DERIVADO	NUMERO DE REGANTES	NUMERO DE ENCUESTAS	DOTACION m ³ /Hd/año	SUPERFICIE (Há)	LONGITUD DEL CANAL Km	Nº DE OBRAS DE ARTE	Nº DE OBRAS REGULACION
La Obra de Abajo o Maquehua	1.			41 15	41 15	16.500 16.500	158,64 20,90	12,50 1,80	26 3	- -
TOTALES				56	56	16.500	179,54	14,30	29	-

Total Acciones:
 Total Hás.Reg.: 179,54
 Total Regantes: 56

RÍO LONTUE
CANAL LA OBRA DE ABAJO O MAQUEHUA

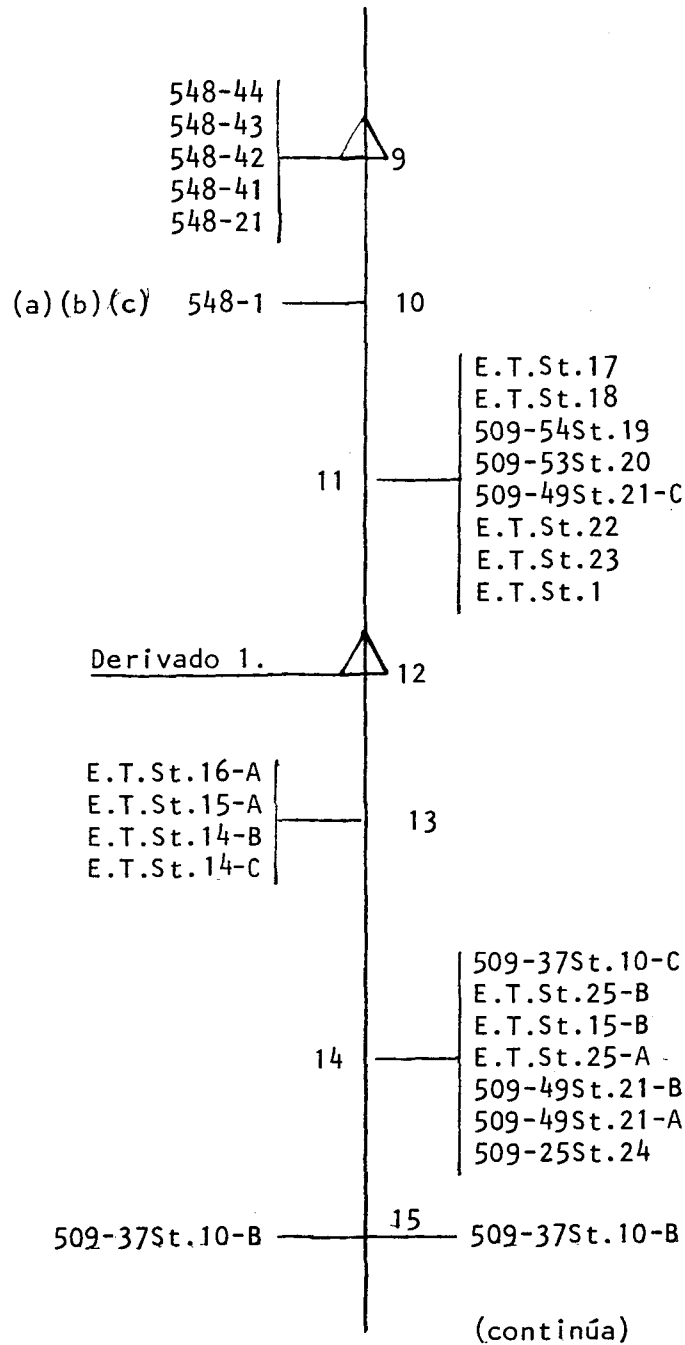
Acciones:
 Hás.Reg.: 158,64
 Regantes: 41



(continúa)

RIO LONTUE
CANAL LA OBRA DE ABAJO O MAQUEHUA

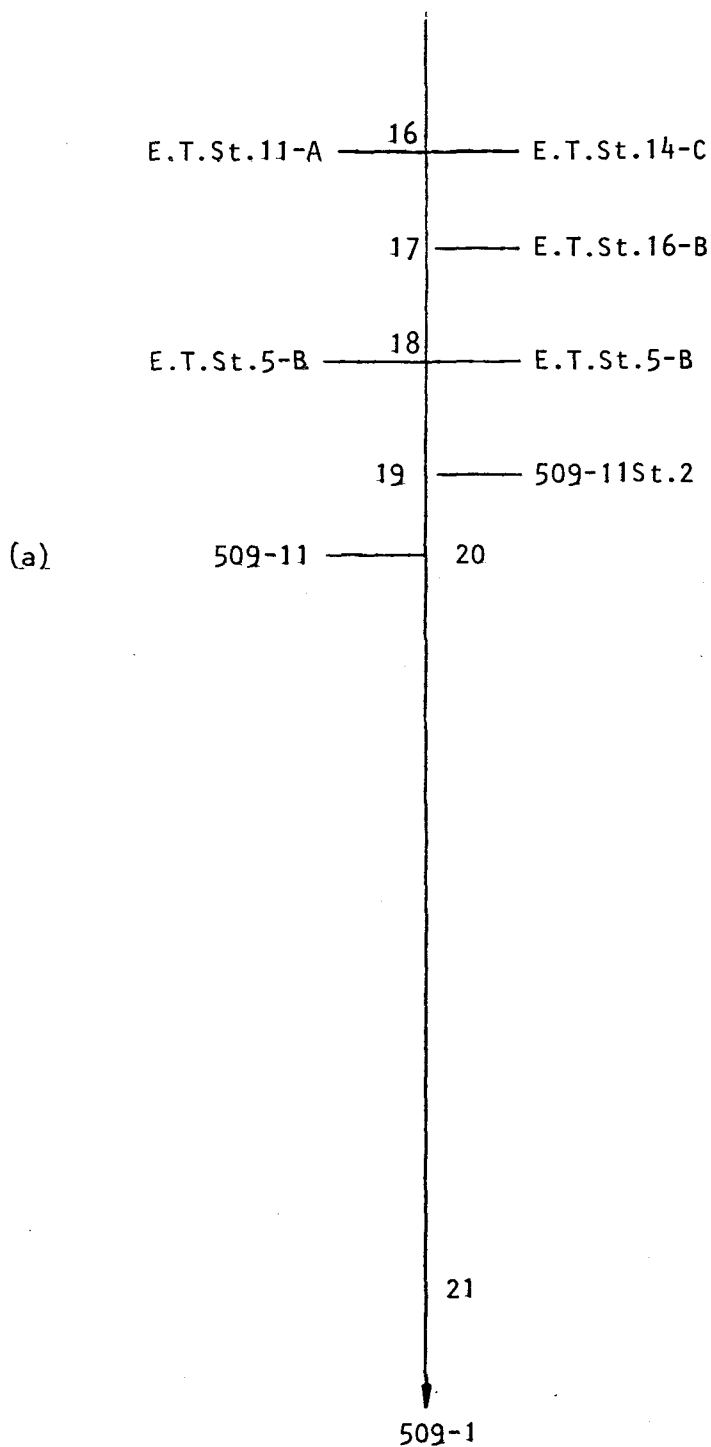
(continuación)



- (a) Riega por Canal La Obra del Medio o San Gregorio, Der.1. El Maitén
 (b) Utiliza agua Canal Agua Industrial IANSA
 (c) Riega por Canal La Obra del Medio, Der.4.
- COMUNA: CURICO

RIO LONTUE
CANAL LA OBRA DE ABAJO O MAQUEHUA

(continuación)



(a) Riega por Canal La Obra del Medio o San Gregorio,
Der. 1. El Maitén

COMUNA : CURICO

CUENCA: RIO MATAQUITO

FUENTE: RIO LONTUE

1/3

SUB CUENCA: RIO LONTUE

CANAL MATRIZ: LA OBRA DE ABAJO O MAQUEHUA

SUB SUB CUENCA:

CANAL DERIVADO:

CANAL SUB DERIVADO:

ENCUESTA N°	COMUNA ROL SII	NOMBRE DEL PROPIETARIO NOMBRE DEL PREDIO	ACCIONES	U S O	SUP.(Hd) VOL.	Lugar inscripcion Fs. N° Año
3582	Curicó 549-10	Suc. María Ester Sepúlveda González La Higuera	s/inf	R	0,04 16.500	s/inf
3583	Curicó 548-14	Suc. Corino del Rosario Muñoz Verga- Parcela 20 El Maitén ra	"	R	6,00 16.500	"
3584	Curicó 548-45	Ahumada Grez, José Francisco Parcela 21 El Maitén	"	R	5,00 16.500	"
3585	Curicó 548-46	Vargas Matus, Genovés del Carmen Parcela 22 El Maitén	"	R	6,00 16.500	"
3586	Curicó BC-1-D19	Comunidad El Maitén Bien Común N°5	"	R	0,50 16.500	"
3587	Curicó 548-45st17	Ahumada Grez José Francisco Sitio 17 El Maitén	"	R	0,50 16.500	"
3588	Curicó 549-11	Hernández Cruz Víctor Adrián San Luis	"	R	1,00 16.500	"
3589	Curicó BC-2-D19	Municipalidad de Curicó Bien Común N°4 Escuela GBG-41	"	R	0,02 16.500	"
3590	Curicó 548-44	Fuenzalida Moreno Hernán Rafael Parcela 44 San Alberto	"	R	12,30 16.500	"
3591	Curicó 548-43	Fuenzalida Moreno Hernán Rafael Parcela 43 San Alberto	"	R	13,50 16.500	"
3592	Curicó 548-42	Fuenzalida Moreno María Eliana Parcela 42 San Alberto	"	R	12,80 16.500	"
3593	Curicó 548-41	Torres Díaz René del Carmen Parcela 41 San Alberto	"	R	12,50 16.500	"
3594 A	Curicó 548-21	Castro Castro, Héctor Parcela 40 San Alberto	"	R	13,00 16.500	"
3495	Curicó 548-1	Industria Azucarera Nacional(a), (b), Maquehua Alto (c)	"	R	22,00 16.500	"
3594 B	Curicó E.T. st17	Véliz Faúndez Desiderio del Carmen Sitio 17 Maquehua	"	R	2,60 16.500	"
3595	Curicó E.T.st18	Cofré Díaz Leonidas Wilfredo Sitio 18 Maquehua	"	R	1,40 16.500	"
(a)	Riega por	Canal La Obra Del Medio o San Gregorio.	Der.1.	El	Maitén	
(b)	Utiliza agua	Canal Agua Industrial IANSA.				
(c)	Riega por	Canal La Obra del Medio o San Gregorio.	Der.4.			

CUENCA: RIO MATAQUITO
 SUB CUENCA: RIO LONTUE
 SUB SUB CUENCA:

FUENTE: RIO LONTUE
 CANAL MATRIZ: LA OBRA DE ABAJO O MAQUEHUA
 CANAL DERIVADO:
 CANAL SUB DERIVADO:

2/3

ENCUESTA N°	COMUNA ROL SII	NOMBRE DEL PROPIETARIO NOMBRE DEL PREDIO	ACCIONES	U S O	SUP.(Há) VOL.	Lugar inscripcion Fs. N° Año
3596	Curicó 509-54st19	Guerrero Saavedra Ermán Juan y otros Sitio 19 Maquehua	s/inf	R	2,00 16.500	s/inf
3597	Curicó 509-53st20	Reyes Ponce Javier de la Cruz Sitio 20 Maquehua	"	R	2,15 16.500	"
3598	Curicó 509-49st21C	Díaz Pavéz María Guacolda Sitio 21 C Maquehua	"	R	1,20 16.500	"
3599	Curicó E.T.st22	Véliz Medina Augusto del Carmen Sitio 22 Maquehua	"	R	3,00 16.500	"
3600	Curicó E.T.st23	Santelices Bravo María Teresa Sitio 23 Maquehua	"	R	2,20 16.500	"
3601	Curicó E.T.st1	Véliz Farías Ermán del Carmen Sitio 1 Maquehua Bajo	"	R	6,00 16.500	"
3602	Curicó E.T.st16A	Ormazábal Cabello Sonia de las Mercedes Sitio 16 A	"	R	1,00 16.500	"
3603	Curicó E.T.st15A	Pinilla Espinoza Fidel del Carmen Sitio 15 A Maquehua	"	R	1,90 16.500	"
3604	Curicó E.T.st14B	Suc. Jorge Enrique Ferrada Ferrada Sitio 14 B Maquehua	"	R	0,90 16.500	"
3605	Curicó E.T.st14C	Suc. Jorge Enrique Ferrada Ferrada Sitio 14 C Maquehua	"	R	1,20 16.500	"
3606	Curicó 509-37st10C	López Díaz Eudosa del Carmen Sitio 10 C Maquehua	"	R	2,00 16.500	"
3607	Curicó E.T.st25B	Rodríguez Urzúa Jorge Sitio 25 B Maquehua	"	R	0,85 16.500	"
3608	Curicó E.T.st15B	Pinilla Espinoza Fidel del Carmen Sitio 15 B Maquehua	"	R	0,90 16.500	"
3609	Curicó E.T.st25A	Rodríguez Urzúa Jorge Sitio 25 A Maquehua	"	R	0,80 16.500	"
3610	Curicó 509-49st21B	Díaz Pavéz María Guacolda Sitio 21 B Maquehua	"	R	1,40 16.500	"
3611	Curicó 509-49st21A	Díaz Pavéz María Guacolda Sitio 21 A Maquehua	"	R	0,80 16.500	"

CUENCA : RIO MATAQUITO
 SUB CUENCA : RIO LONTUE
 SUB SUB CUENCA :

FUENTE : RIO LONTUE
 CANAL MATRIZ : LA OBRA DE ABAJO O MAQUEHUA
 CANAL DERIVADO :
 CANAL SUB DERIVADO :

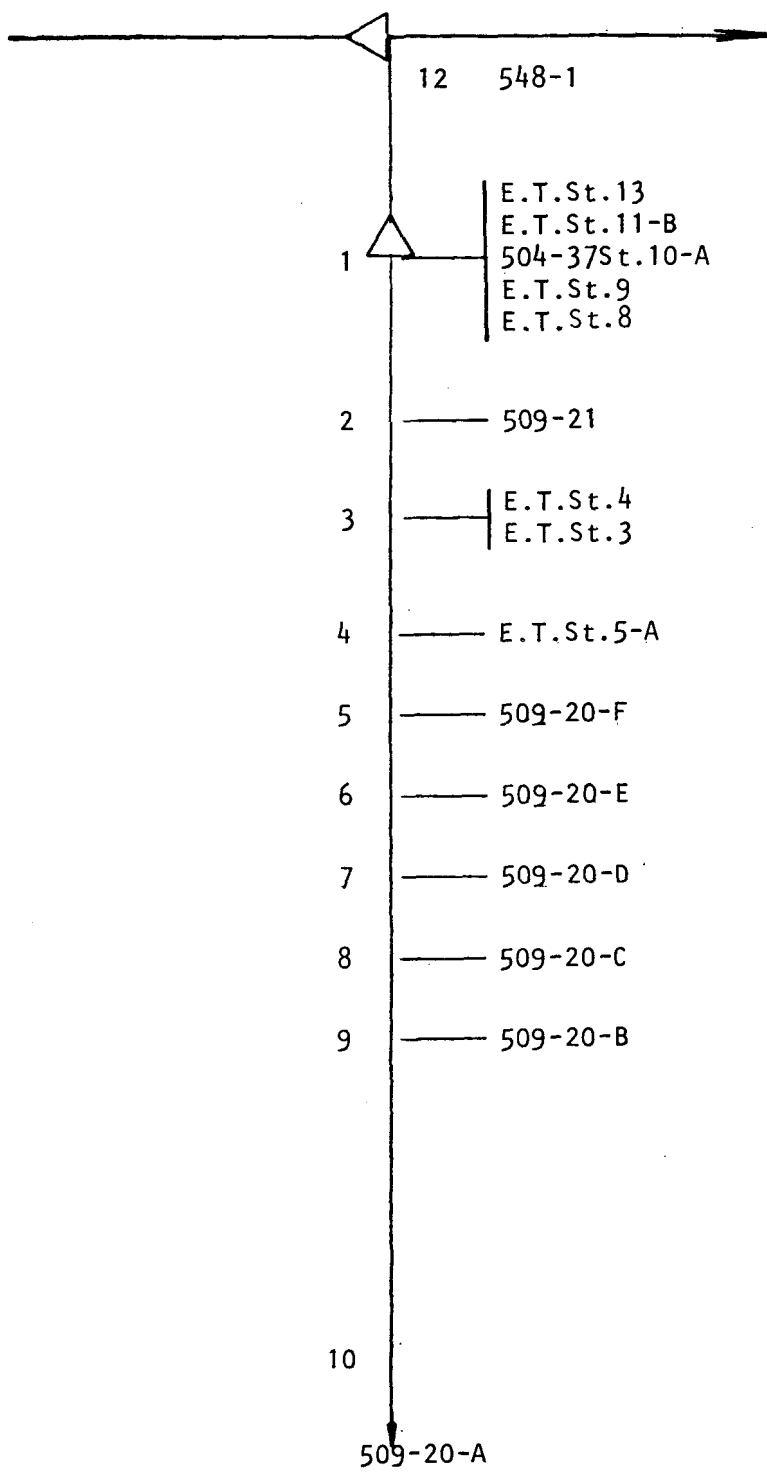
3/3

ENCUESTA N°	COMUNA ROL SII	NOMBRE DEL PROPIETARIO NOMBRE DEL PREDIO	ACCIONES	U s o	SUP.(Hd) VOL.	Lugar inscripcion Fs. N° Año
3612	Curicó 509-25st24	Díaz Díaz Mónica Emilia Sitio 24 Maquehua	s/inf	R	1,00 16.500	s/inf
3613	Curicó 509-37st10B	Middleton Jiménez Raúl Osvaldo Sitio 10 B Maquehua	"	R	3,00 16.500	"
3614	Curicó E.T.st11A	Ubilla Montero Nicolás Arsenio Sitio 11 A Maquehua	"	R	0,70 16.500	"
3615	Curicó E.T.st14C	Suc. Jorge Enrique Ferrada Ferrada Sitio 14 Lote C Maquehua	"	R	1,20 16.500	"
3616	Curicó E.T.st16B	Ormazabal Cabello Sonia de las Mer cedes Sitio 16 B Maquehua	"	R	1,00 16.500	"
3617	Curicó E.T.st5 B	Flores Valdés José Alejandro Sitio 5 B Maquehua	"	R	1,00 16.500	"
3618	Curicó 509-11st2	Ramírez Garrido Santiago Enrique Sitio 2 Maquehua	"	R	1,78 16.500	"
3499	Curicó 509-11	Corta Gurruchaga Francisco María Maquehua Abajo (a)	"	R	10,50 16.500	"
3619	Curicó 509-1	Industria Azucarera Nacional San Francisco de Maquehua	"	R	1,00 16.500	"
(a)	Riega por	Canal La Obra del Medio o San Gregorio	Der.1.	El	Maitén	

RIO LONTUE
CANAL LA OBRA DE ABAJO O MAQUEHUA
DERIVADO 1.

Acciones:
Hás.Reg.: 20,90
Regantes: 15

Canal La Obra de Abajo o Maquehua



CUENCA: RIO MATAQUITO
 SUB CUENCA: RIO LONTUE
 SUB SUB CUENCA:

FUENTE: RIO LONTUE
 CANAL MATRIZ: LA OBRA DE ABAJO O MAQUEHUA
 CANAL DERIVADO: 1.
 CANAL SUB DERIVADO:

1/1

ENCUESTA N°	COMUNA ROL SII	NOMBRE DEL PROPIETARIO NOMBRE DEL PREDIO	ACCIONES	U S O	SUP.(Hd) VOL.	Lugar inscripcion Fs. N° Año
3691	Curicó E.T.st13	Bustamante Fernández Raquel de las Sitio 13 Maquehua Mercedes	s/inf	R	0,43 16.500	s/inf
3692	Curicó E.T.11 B	Ubilla Montero Nicolás Arsenio Sitio 11-B Maquehua	"	R	1,00 16.500	"
3693	Curicó 509-37St.10-A	López Díaz Eudocia del Carmen Sitio 10 A Maquehua	"	R	2,00 16.500	"
3694	Curicó E.T.st9	Muñoz Rojas Luis Nelson Sitio 9 Maquehua	"	R	0,43 16.500	"
3695	Curicó E.T.st8	Barahona Barahona Juan Ramón Sitio 8 Maquehua	"	R	0,50 16.500	"
3696	Curicó 509-21	Ilustre Minicipalidad de Curicó Comunidad Maquehua Bajo	"	R	2,00 16.500	"
3697	Curicó E.T.st4	Muñoz Muñoz Juan Osvaldo Sitio 4 Maquehua	"	R	1,74 16.500	"
3698	Curicó E.T:st3	González Navarro Juan Segundo Sitio 3 Maquehua	"	R	2,30 16.500	"
3699	Curicó E.T:5 A	Flores Valdés José Alejandro Sitio 5 A Maquehua	"	R	1,50 16.500	"
3700	Curicó 509-20 F	Velásquez Antilef José Alberto Parcela 6 Maquehua Bajo	"	R	1,50 16.500	"
3701	Curicó 509-20 E	Velásquez Antilef José Víctor Parcela 5 Maquehua Bajo	"	R	1,50 16.500	"
3702	Curicó 509-20 D	Pailaqueo Vargas Mario Parcela 4 Maquehua Bajo	"	R	1,50 16.500	"
3703	Curicó 509-20 C	Contreras Lisboa Egidio del Carmen Parcela 3 Maquehua Bajo	"	R	1,50 16.500	"
3704	Curicó 509-20 B	Contreras Lisboa Luis Ernesto Parcela 2 Maquehua Bajo	"	R	1,50 16.500	"
3705	Curicó 509-20 A	Ibarra Lazo Gerardo Ernesto Parcela 1 Maquehua Bajo	"	R	1,50 16.500	"

CANAL AGUA INDUSTRIAL IANSABOCATOMA N°22.-A.- Características Físicas.

La bocatoma se ubica en la ribera derecha del Río Lontué, frente al Rol 548-1 de Curicó; se complementa con barrera de pata de cabra.

La longitud del canal es de 0,90 Km. Posee 1 obra de arte. El agua es utilizada en la Planta Curicó de la IANSA para uso industrial, no consumptivo.

Obras de Arte.

Canal Matriz	Túnel	Sifón	Canoa	Puente	Tubo	Marco	Compuerta	Total
Agua Industrial IANSA	-	-	-	-	1	-	-	1

B.- Acciones en la Fuente y Distribución.

No hay derechos inscritos.

C.- Constitución Legal.

No se encuentra organizado.

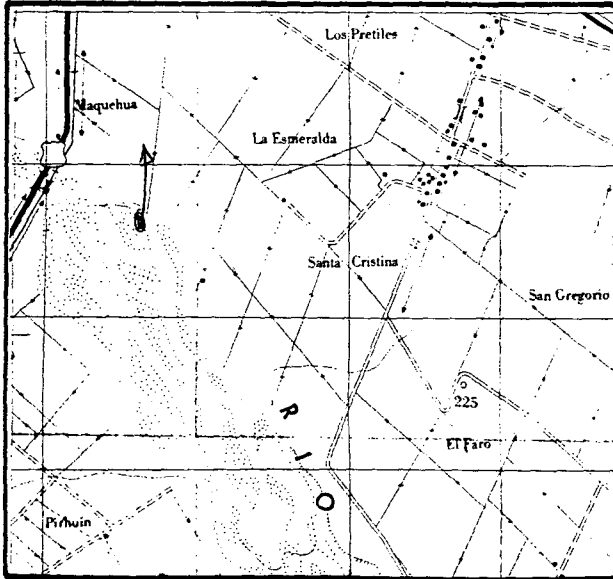
RIO RIO LONTUE

FECHA JUNIO 1985

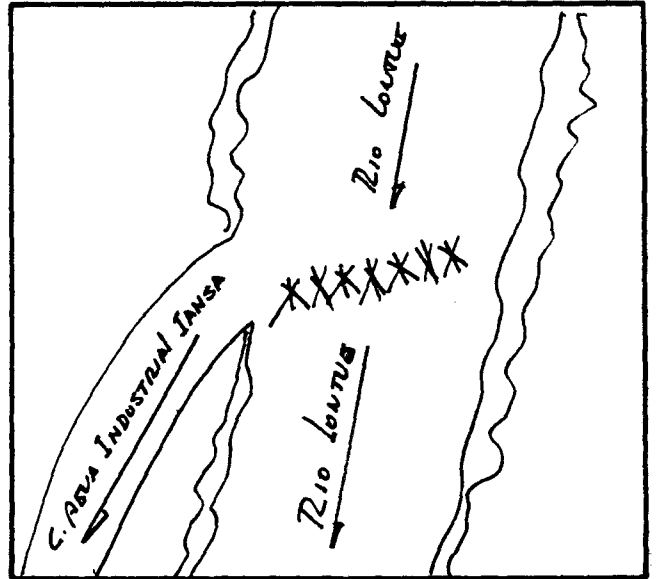
CANAL AGUA INDUSTRIAL IANSA

BOCATOMA 22

UBICACION



CROQUIS



DESCRIPCION DE LA BOCATOMA Se ubica sobre la ribera derecha del Río Lontué frente al Rol 548-1 de Curicó; se complementa con barrera pata de cabra.

El acceso es por el camino Longitudinal Sur Km. 194.


SECCION DE CONTROL No hay.

OBSERVACIONES El canal sirve a La Industria Azucarera Nacional, y el agua es utilizada solamente para uso industrial.

El canal se representa en el plano 9.

RIO LONTUE
CANAL AGUA INDUSTRIAL IANSA

Acciones:
Hás.Reg.:
Regantes:
Otros Usos: 1



- (a) Riega por Canal La Obra de Abajo
- (b) Riega por Der. 4. Canal La Obra del Medio
- (c) Riega por Der. 1. El Maitén Canal La Obra del Medio

COMUNA : CURICO
Plano : 16

CUENCA: RIO MATAQUITO
 SUB CUENCA : RIO LONTUE
 SUB SUB CUENCA:

FUENTE : RIO LONTUE
 CANAL MATRIZ : AGUA INDUSTRIAL IANSA
 CANAL DERIVADO :
 CANAL SUB DERIVADO:

1/1

ENCUESTA N°	COMUNA ROL SII	NOMBRE DEL PROPIETARIO NOMBRE DEL PREDIO	ACCIONES	U S O	SUP.(Hd) VOL.	Lugar inscripcion Fs. N° Año
3495	Curicó 548-1	Industria Azucarera Nacional Maquehua Bajo (a)(b)(c)	s/inf	R	40 ^l t/s	s/inf
(a)	Riega por Der.4. Canal La Obra del Medio o San Gregorio					
(b)	Riega por Der.1. El Maitén Canal La Obra del Medio					
(c)	Riega por Canal La Obra de Abajo o Maquehua, Matriz					

CANAL TRAPICHE BAJOBOCATOMA N°23.-A.- Características Físicas

La bocatoma de ubica en la ribera izquierda del Río Lontué, frente al Rol 624-15 de Sagrada Familia. Se complementa con barrera pata de cabra que desvía parte del cauce hacia la toma.

El canal tiene una longitud de 14,90 km. posee 26 obras de arte.

Obras de Arte

Canal Matriz	Túnel	Sifón	Canoa	Puente	Tubo	Marco	Compuerta	Total
Trapiche Bajo	-	2	-	6	7	-	2	17
Der. 1.20 de Julio	-	1	-	3	-	1	1	6
Sub. Der. 1.1.	-	-	-	2	-	-	1	3
<hr/>								
Totales	-	3	-	11	7	1	4	26

B.- Acciones en la Fuente y Distribución

Las acciones que le correspondan en el Río Lontué son 1,74.

C.- Constitución Legal

El canal se encuentra organizado sólo de hecho y su directiva es la siguiente:

Presidente : Mario Edwards

Vicepresidente: Jesús Ceresuela Pons

Aguatero : Pedro Vicente Soto Donoso

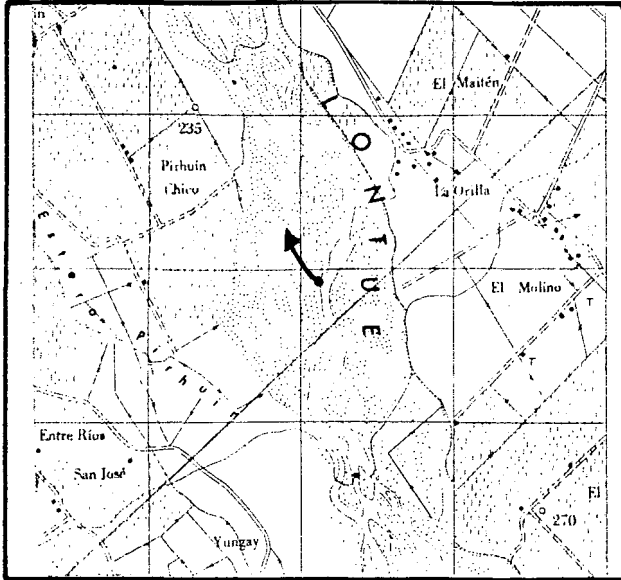
RIO RIO LONTUE

FECHA ABRIL 1985

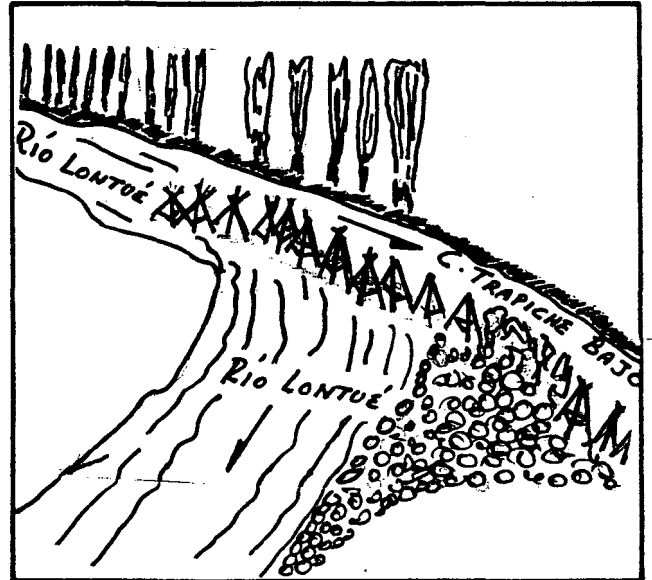
CANAL TRAPICHE BAJO

BOCATOMA 23

UBICACION



CROQUIS



DESCRIPCION DE LA BOCATOMA La bocatoma de tipo permanente se ubica sobre la ribera izquierda del río Lontué frente al Rol 624-15 de Sagrada Familia, se complementa con barrera pata de cabra que desvía parte del cauce hacia la toma.

El acceso es por el Trapiche Alto. No hay camino, se puede llegar en Jeep o a pié.

SECCION DE CONTROL No hay.

OBSERVACIONES El canal sirve a 44 usuarios, los cuales se encuentran organizados sólo de hecho, y su Presidente es don Mario Edwards; Vicepresidente, Jesús Cere-suela; Aguatero, Pedro Vicente Soto Donoso.

Las acciones que le corresponden en el río son 1,74

La fecha de comienzo de riego es el 18 de Septiembre y la finali-zación del riego es el 15 de Mayo. No hay derechos inscritos.

El Canal se representa en las láminas 16 y 17.

CUADRO RESUMEN

CUENCA RIO MATAQUITO

FUENTE RIO LONTUE

AFLUENTE DE RIO MATAQUITO

SUB-CUENCA RIO LONTUE

CANAL TRAPICHE BAJO

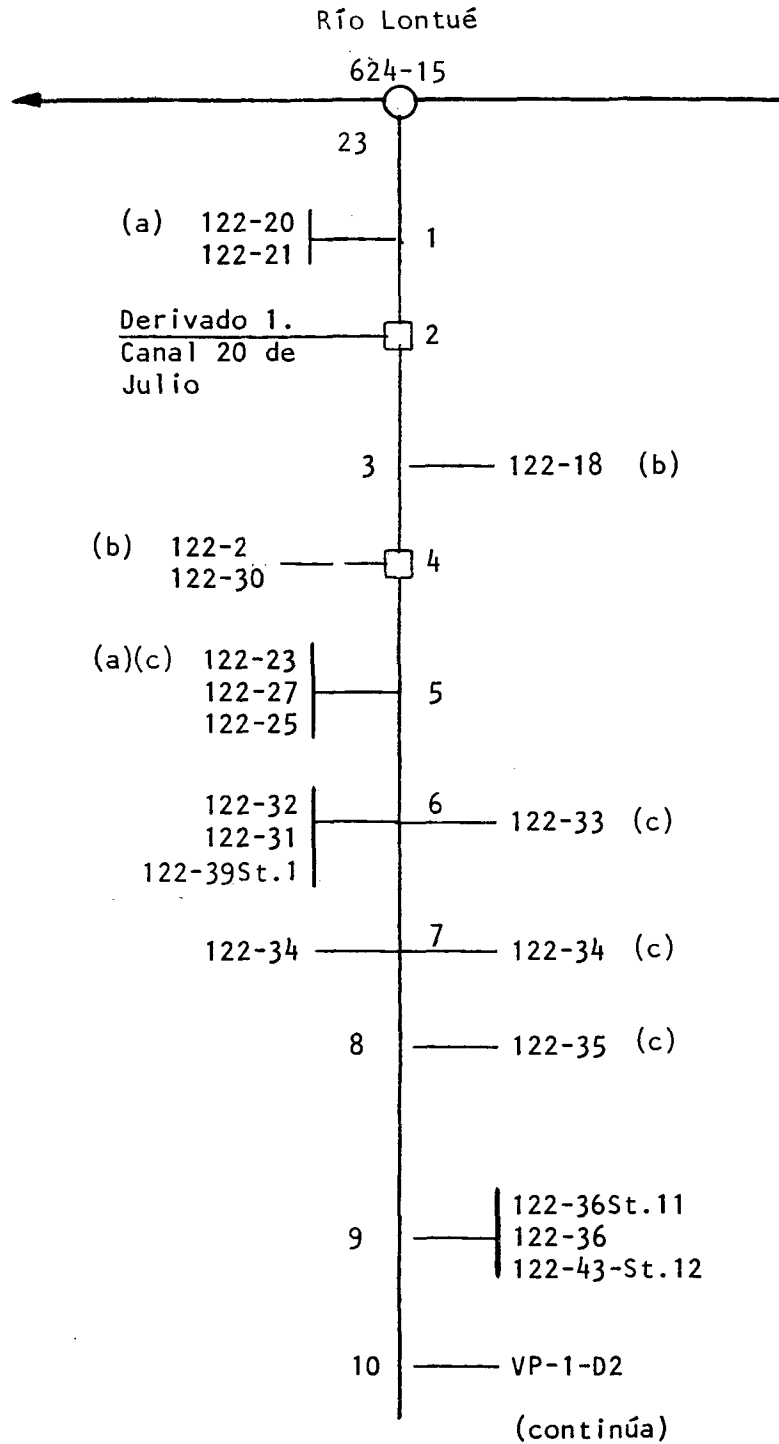
SUB-SUB-CUENCA _____

CANAL MATRIZ	DERIVADO	SUB-DERIVADO	SUB-SUB DERIVADO	NUMERO DE REGANTES	NUMERO DE ENCUESTA	DOTACION m ³ /Há/año	SUPERFICIE (Há)	LONGITUD DEL CANAL KM	Nº DE OBRAS DE ARTE	Nº DE OBRAS REGULACION
Trapiche Bajo	1. 20 de Julio	1.1.		28	21	16.500	330,85	6,80	17	-
				12	11	16.500	239,07	4,00	6	-
				4	4	16.500	146,50	4,10	3	-
Totales				44	36	16.500	716,42	14,90	26	-

Total Acciones:
Total Hás.Reg.: 716,42
Total Regantes: 44

RIO LONTUE
CANAL TRAPICHE BAJO


Acciones:
Hás.Reg.: 330,85
Regantes: 28



(a) Riega por Derivado 1. 20 de Julio del Canal Trapiche Bajo COMUNA: SAGRADA FAMILIA
(b) Riega por Sub-der,1.1. del Canal Trapiche Bajo Planos: 16, 17
(c) Riega por Canal Pirihuín, Der. 12

RIO LONTUE
CANAL TRAPICHE BAJO

(continuación)



COMUNA : SAGRADA FAMILIA

CUENCA: RIO LONTUE

FUENTE: RIO LONTUE

1/2

SUB CUENCA :

CANAL MATRIZ : TRAPICHE BAJO

SUB SUB CUENCA :

CANAL DERIVADO :

CANAL SUB DERIVADO :

ENCUESTA N°	COMUNA ROL SII	NOMBRE DEL PROPIETARIO NOMBRE DEL PREDIO	ACCIONES	U S O	SUP.(Hd) VOL.	Lugar inscripcion Fs. N° Año
718	Sgda. Familia 122-20	Suc. Alberto, Eguiguren Irazábal Fundo San Alberto del Trapiche (a)	s/inf	R	61,00 16,500	s/inf
719	Sgda. Familia 122-21	Edwards Garcés, Mario Fundo Santa Rosa del Trapiche	"	R	55,00 16.500	"
720	Sgda. Familia 122-18	Weasson Torrealba, Edgard (b) Fundo Santa Marcela del Trapiche	"	R	18,00 16.500	"
721	Sgda. Familia 122-2	Edwards Garcés, Mario (b) Fundo San Carlos del Trapiche	"	R	48,50 16.500	"
722	Sgda. Familia 122-30	Ceresuela Pöns, Jesús Fundo Santa Adriana del Trapiche Bajo	"	R	90,00 16.500	"
723	Sgda. Familia 122-23	Dussailant Benítez, Patricio (a)(c) Hijuela 4ta.del Trapiche Bajo	"	R	12,00 16.500	"
724	Sgda. Familia 122-27	Comunidad Trapiche Bajo Cancha de Fútbol	"	R	0,50 16.500	"
725	Sgda. Familia 122-25	Ceresuela Pons, Francisco Las Casas de Trapiche Bajo	"	R	0,50 16.500	"
726	Sgda. Familia 122-32	Ceresuela Pons, Jesús Parcela 7 Parcelación Santa Adriana	"	R	8,15 16.500	"
727	Sgda. Familia 122-31	Ceresuela De Dios, Jesús Ignacio Parcela 3 Parcelación Santa Adriana	"	R	14,00 16.500	"
728	Sgda. Familia 122-33	Miranda Jofré, Juvenal Segundo (c) Parcela 6 Parcelación Santa Adriana	"	R	1,20 16.500	"
729	Sgda. Familia 122-39 St 1	Ramírez Rojas. José de las Rosas Sitio 1 Santa Adriana	"	R	0,25 16.500	"
730	Sgda. Familia 122-34	Rodríguez Briones, Matías del Carmen Parcela 5 Parcelación Santa Adriana (c)	"	R	2,50 16.500	"
731	Sgda. Familia 122-35	Suc. Juvenal, Cáceres Valenzuela (c) Parcela 4 Santa Adriana	"	R	2,00 16.500	"
732	Sgda. Familia 122-36-St 11	Cruz Guerrero, José Luis Sitio 11 Parcelación Santa Adriana	"	R	0,05 16.500	"
(a)	Riega por Der	1. 20 de Julio del Canal Trapiche Bajo.-				
(b)	Riega por Sub	Der. 1.1. Del Canal Trapiche Bajo .-				
(c)	Riega por Canal	Pirhuín Der. 12				

CUENCA: RIO MATAQUITO

FUENTE: RIO LONTUE

2/2

SUB CUENCA: RIO LONTUE

CANAL MATRIZ: TRAPICHE BAJO

CANAL DERIVADO:

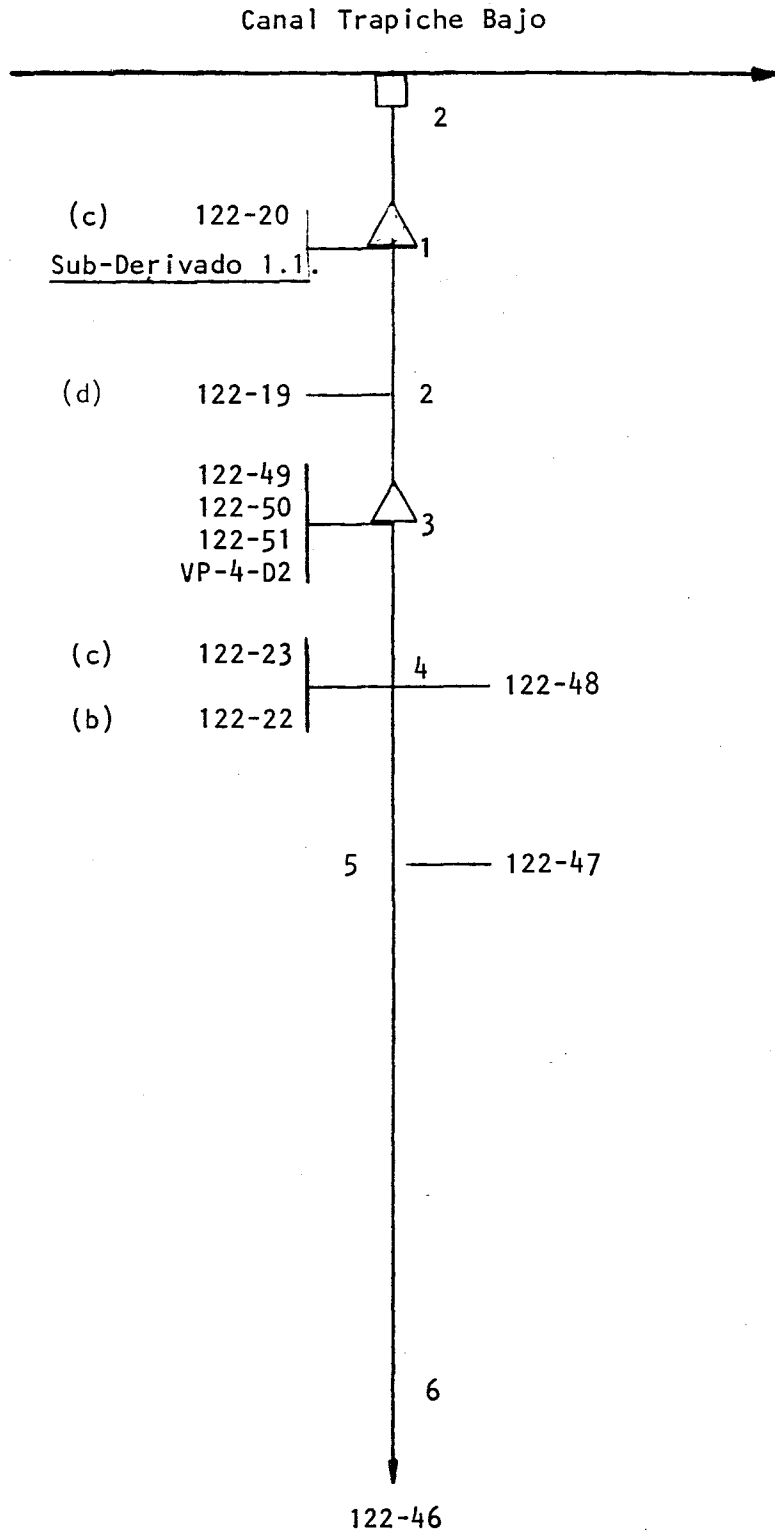
SUB SUB CUENCA:

CANAL SUB DERIVADO:

ENCUESTA N°	COMUNA ROL SII	NOMBRE DEL PROPIETARIO NOMBRE DEL PREDIO	ACCIONES	U S O	SUP.(Há) VOL.	Lugar inscripcion Fs. N° Año
733	Sgda. Familia 122-36	Cruz Guerrero, José Luis Parcela 1 Santa Adriana	s/inf	R	8,70 16.500	s/inf
734	Sgda. Familia 122-43-St 12	Mejías Castro, Jesús Ernesto Sitio 12, Santa Adriana	"	R	0,05 16.500	"
735	Sgda. Familia VP-1-D2 122-35 St 10 122-34 St 7 122-31 St 8	Varios Propietarios Según Nómina Suc. Juvenal del Carmen Cáceres Va- Díaz Manríquez, Armando lenzuela Ceresuela de Dios, Jesús Ignacio	"	R	16.500 0,04 0,04 0,04	"
736	Sgda. Familia VP-2- D2 122-38-A 122-38-B 122-38-C 122-24-St 2	Varios Propietarios Según Nómina Herrera Barrera, Flor María Hormazábal López, Efraín Hernández Contreras, Enrique del Carmen Rodríguez Briones, Matías del Carmen	"	R	16.500 0,04 0,08 0,02 0,04	"
737	Sgda. Familia VP-3-D2 122-37-St 6 122-5 122-4	Varios Propietarios Según Nómina Núñez Guerra, Bonifacio del Carmen Morales Urra, Raúl Antonio Suc. José E. Guzmán Valenzuela	"	R	16.500 0,30 0,45 0,40	"
738	Sgda. Familia 122-37	Núñez Guerra, Bonifacio del Carmen Parcela 2, Parcelación Santa Adriana	"	R	7,00 16.500	"

RIO LONTUE
CANAL TRAPICHE BAJO
DERIVADO 1.20 DE JULIO

Acciones:
Hás.Reg.: 239,07
Regantes: 12



- (b) Riega por Sub-Derivado 1.1. del Canal Trapiche Bajo
- (c) Riega por Canal Trapiche Bajo, Matriz
- (d) Riega por Canal Pirhuín, Der. 7 Trapiche.

COMUNA : SAGRADA FAMILIA
Plano: 16

CUENCA: RIO MATAQUITO
 SUB CUENCA: RIO LONTUE
 SUB SUB CUENCA:

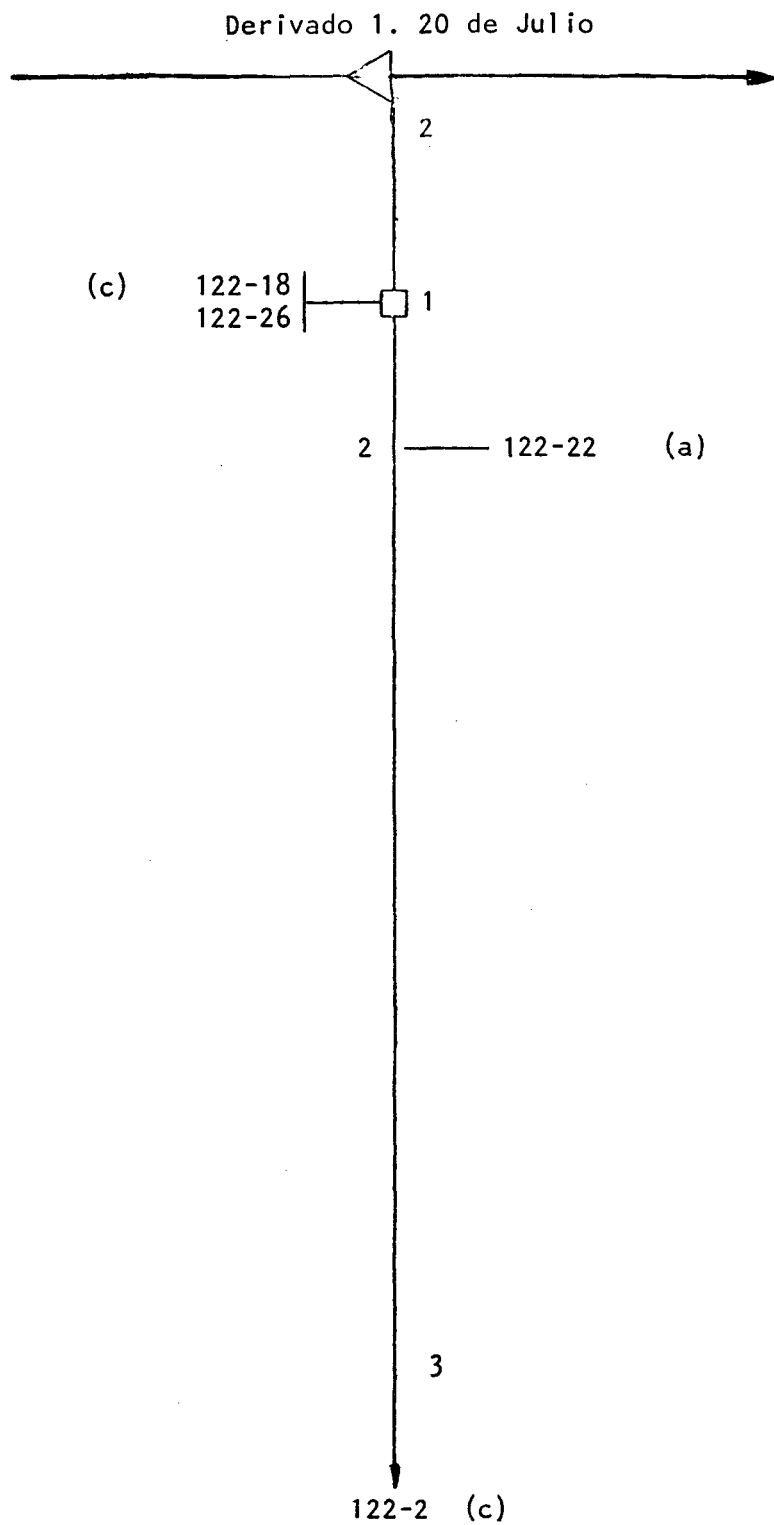
FUENTE: RIO LONTUE
 CANAL MATRIZ: TRAPICHE BAJO
 CANAL DERIVADO: 1. 20 DE JULIO
 CANAL SUB DERIVADO:

1/1

ENCUESTA N°	COMUNA ROL SII	NOMBRE DEL PROPIETARIO NOMBRE DEL PREDIO	ACCIONES	U S O	SUP.(Hd) VOL.	Lugar inscripcion Fs. N° Año
718	Sgda.Familia 122-20	Suc.Alberto, Eguiguren Irarrázabal Fundo San Alberto del Trapiche (c)	s/inf.	R	26,00 16.500	s/inf.
739	Sgda.Familia 122-19	Edwards Irarrázabal, Mario (d) Santa María del Trapiche	"	R	45,38 16.500	"
740	Sgda.Familia 122-49	Zepeda Zepeda, Carlos Parcela 5. Hijueta B, Parcelación 20 de Julio, Trapiche Bajo.	"	R	11,68 16.500	"
741	Sgda.Familia 122-50	Zepeda Zepeda, Carlos Parcela 6. Parcelación 20 de Julio, Trapiche Bajo.	"	R	12,40 16.500	"
742	Sgda.Familia 122-51	Weasson Torrealba, Edgard Parcela 7. Parcelación 20 de Julio, Trapiche Bajo.	"	R	13,90 16.500	"
743	Sgda.Familia VP-4-D2 122-50 St 4 122-46 St 5	Varios Propietarios Según Nómina Zepeda Zepeda, Carlos Domper Pons, Angel, Jesús y Antonio	"	R	16.500 0,20 0,20	"
723	Sgda.Familia 122-23	Dussailant Benítez, Patricio (c) Hijueta 4ta. del Trapiche Bajo	"	R	78,00 16.500	"
744	Sgda.Familia 122-48	Huerta Contreras, Eduardo Alfonso Parcela 4. Parcelación 20 de Julio, Trapiche Bajo.	"	R	10,07 16.500	"
745	Sgda.Familia 122-22	Edwards Garcés, Mario (a) Hijueta 3ra. del Trapiche Bajo	"	R	30,00 16.500	"
746	Sgda.Familia 122-47	Soto Donoso. Pedro Vicente Parcela 3. 20 de Julio	"	R	8,24 16.500	"
747	Sgda.Familia 122-46	Domper Pons, Angel; Antonio y Jesús (d) Parcela 2. 20 de Julio	"	R	3,00 16.500	"
(a)	Riega por Sub-Der. 1.1. del Canal Trapiche Bajo					
(c)	Riega por Canal Trapiche Bajo, Matriz.					
(d)	Riega por Canal Pirhuín Der.7. Trapiche					

RIO LONTUE
CANAL TRAPICHE BAJO
DERIVADO 1.20 DE JULIO
SUB-DERIVADO 1.1.-

Acciones:
Hás.Reg.: 146,50
Regantes: 4



- (a) Riega por Derivado 1.- 20 de Julio, Canal Trapiche Bajo COMUNA : SAGRADA FAMILIA
 (b) Riega por Canal Trapiche, Matriz. Plano: 16

CUENCA: RIO MATAQUITO
 SUB CUENCA : RIO LONTUE
 SUB SUB CUENCA:

FUENTE : RIO LONTUE
 CANAL MATRIZ : TRAPICHE BAJO
 CANAL DERIVADO : 1.20 DE JULIO
 CANAL SUB DERIVADO : 1.1.

1/1

ENCUESTA N°	COMUNA ROL SII	NOMBRE DEL PROPIETARIO NOMBRE DEL PREDIO	ACCIONES	U S O	SUP.(Hd) VOL.	Lugar inscripcion Fs. N° Año
720	Sgda. Familia 122-18	Weasson Torrealba, Edgardo (c) Fundo Santa Marcela del Trapiche	s/inf	R	15,00 16.500	s/inf
748	Sgda. Familia 122-26	Ceresuela Pons, Francisco Fundo San Jorge del Trapiche Bajo	"	R	86,00 16.500	"
745	Sgda. Familia 122-22	Edwards Garcés, Mario (a) Hijuela 3era. del Trapiche Bajo	"	R	28,00 16.500	"
721	Sgda. Familia 122-2	Edwards Garcés, Mario (c) Fundo San Carlos del Trapiche	"	R	17,50 16.500	"
(a)	Riega por Der. 1. 20 de julio, Canal Trapiche Bajo					
(c)	Riega por Canal Trapiche, Matriz.					

CANAL QUILLAYESBOCATOMA N° 24.-A.- Características Físicas.

La bocatoma se ubica en la ribera izquierda del Río Lontué, frente al predio Rol 122-30 de Sagrada Familia. Se complementa con barrera de pedraplén y pata de cabra.

El canal tiene una longitud de 59,30 Km. y posee 104 obras de arte y 4 de regulación.

El canal atraviesa, mediante canoas los siguientes esteros: Pirhuín, Río Seco, Pichuco, Carretón. (Esta situación se produce entre la bocatoma en el Río Lontué y el saque N° 1).

El canal atraviesa mediante una canoa el Estero Los Tomates entre el saque 6 y 7, canal matriz.

Este canal tiene dos sectores bien definidos, el primer tramo en que predominan los pequeños propietarios, incluso los sitios del pueblo de Sagrada Familia y el segundo tramo que riega varios fundos y parcelas, resultado de la Reforma Agraria. Este segundo tramo es administrado por la Cooperativa de Riegos de Talca la que negó todo tipo de información.

Obras de Arte.

Canal Matriz	Túnel	Sifón	Canoa	Puente	Tubo	Marco	Compuerta	Totales
Quillayes	-	-	7	31	-	18	5	61
Derivado 1. Del Morro Colín.	-	1	1	8	-	3	4	17
Derivado 2. Ramal Quillayes Colín	-	-	-	6	-	-	-	6
Derivado 3. Las Parcelas	-	-	-	5	2	5	3	15
Derivado 4. San José Lautaro	-	-	-	1	-	1	3	5
Total	-	1	8	51	2	27	15	104

B.- Acciones en la Fuente y Distribución.

La Junta de Vigilancia le reconoce derechos eventuales sobre el Río Lontué.

El caudal del canal se encuentra dividido en 260 partes o acciones. Los regantes originales se presentan más adelante.

c.- Constitución Legal.

Este canal está legalmente organizado como Comunidad de Aguas del Canal Quillayes, inscrito a Fs. 2(v) # 3 de 1952 en el Registro de Propiedad de Aguas del Conservador de Bienes Raíces de Molina.

Su directiva es la siguiente:

Presidente : Antonio Ceresuela Pons

Secretario : Wenceslao Valenzuela

Tesorero : Patricio Díaz

Director : Zacarías Canales

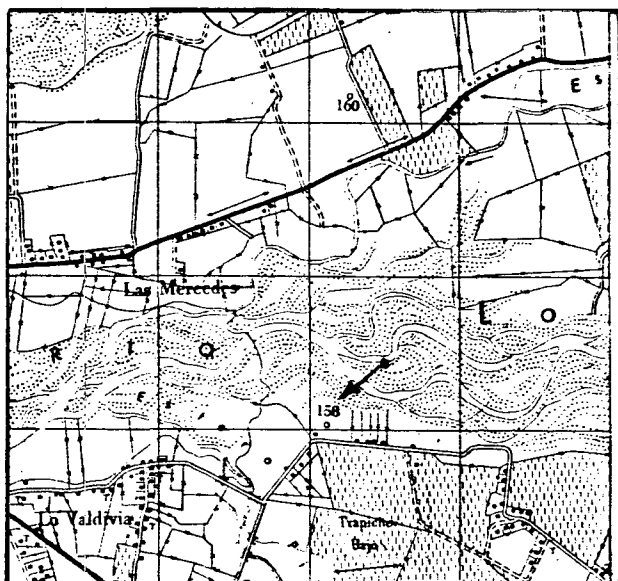
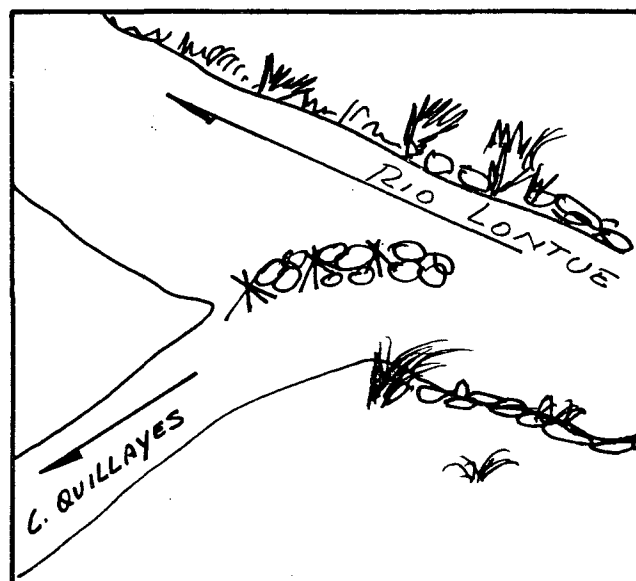
Aguatero : Luis Zúñiga

El domicilio de la Asociación de Canalistas es la ciudad de Sagrada Familia.

COMUNIDAD DE AGUAS CANAL QUILLAYES

Nomina de Regantes y Derechos de Agua que aparecen inscri-
tos a Fs.2(v) #3 de 1952 en el Registro de Propiedad de Aguas del Conserva-
dor de Bienes Raíces de Molina.

<u>Nombre</u>	<u>Nombre del Predio</u>	<u>Acciones</u>
1.- Carlos Garcés Guzmán	Pinjo	6,0
2.- Elena Guzmán de Garcés	Colín	6,0
3.- Félix Vargas	Trinidad	3,0
4.- Manuel José Morales	Casablanca	1,0
5.- Ricardo Lecaros	Peteroa	16,0
6.- Pedro Antonio Merino	La Campana	7,0
7.- Toribio Ramírez	San Javier de Peteroa	20,0
8.- Angel María Rojas	Cerrillos	3,0
9.- Rosa Moreira de Grez	Santa Ana	12,5
10.- Carlos Grez Opazo	San Juan	88,5
11.- Manuel Foster Recabarren	Los Quillayes	100,0
		260,0

RIO RIO LONTUEFECHA MAYO 1985CANAL QUILLAYESBOCATOMA 24UBICACIONCROQUIS

DESCRIPCION DE LA BOCATOMA Se ubica sobre la ribera izquierda del Río Lontué, frente al Rol 122-30 de Sagrada Familia. Se complementa con barrera de pedraplén y pata de cabra. El lecho del río es inestable debido a esto la bocatoma cambia de posición año a año.

El acceso es por Santa Adriana al lado de El Trapiche.

SECCION DE CONTROL Numerosos marcos partidores distribuidos a lo largo del Canal

OBSERVACIONES El canal sirve a 202 usuarios que riegan un total de 2692,51 hás. Este canal está legalmente organizado como Comunidad de Aguas Canal Quillayes, inscrito a Fj.2(v) # 3 de 1952 en el C.B.R. de Molina.

Presidente, Antonio Ceresuela Pons; Secretario, Wencelao Valenzuela Tesorero, Patricio Díaz (Peteroa); Director, Zacarías Canales (Primavera); Aguarero, Luis Zúñiga.

El canal se representa en los planos 17,22,23,26 y 27

CUADRO RESUMEN

CUENCA RIO MATAQUITO
 SUB-CUENCA RIO LONTUE
 SUB-SUB - CUENCA _____

FUENTE RIO LONTUE
 CANAL QUILLAYES

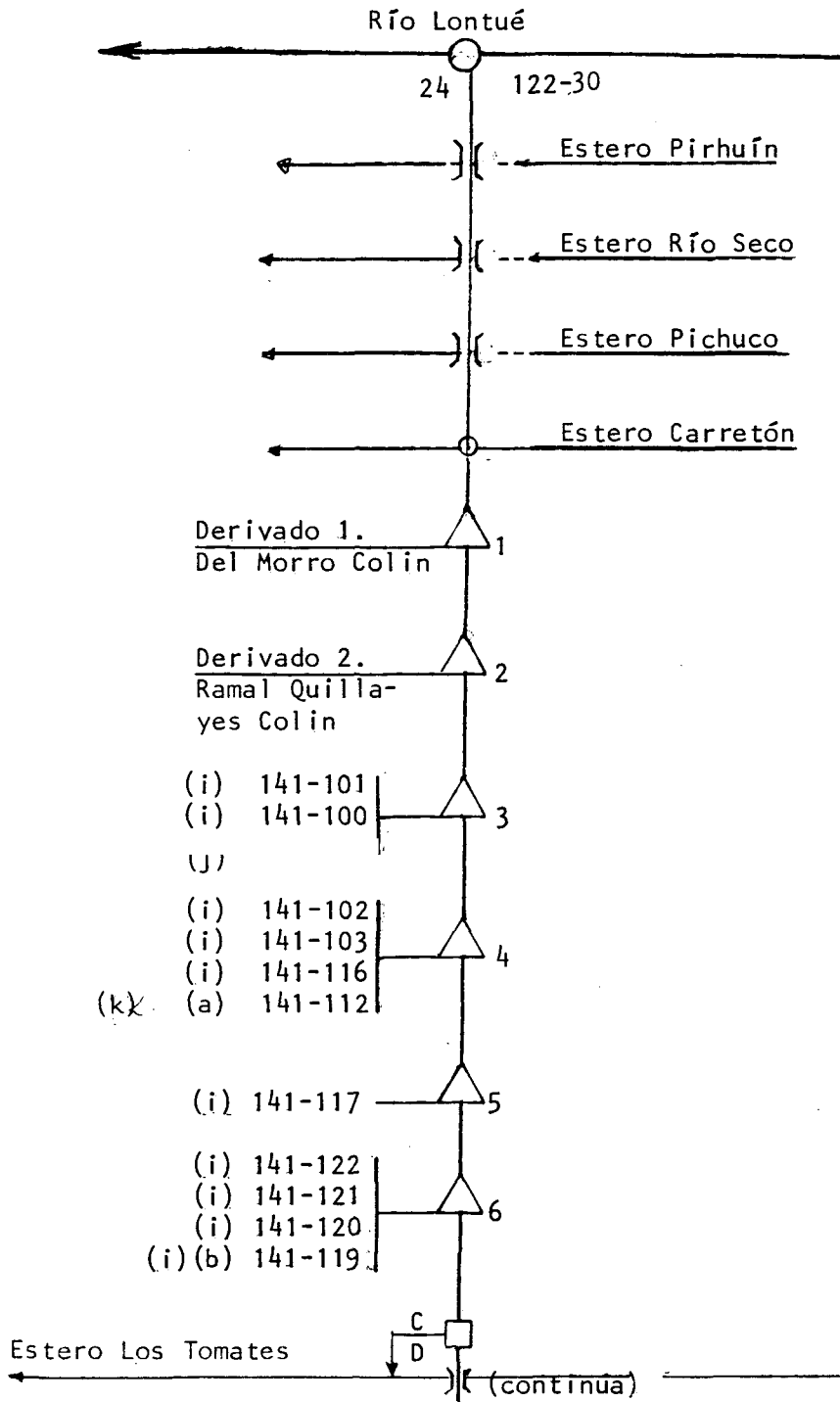
AFLUENTE DE RIO MATAQUITO

CANAL MATRIZ	DERIVADO	SUB-DERIVADO	SUB-SUB DERIVADO	NUMERO DE REGANTES	NUMERO DE ENCUESTA	DOTACION m ³ /Hd/año	SUPERFICIE (Hd)	LONGITUD DEL CANAL Km	Nº DE OBRAS DE ARTE	Nº DE OBRAS REGULACION
Quillayes				71	68	16.500	1.646,10	33,90	61	4
	1. Del Morro Colín			48	14	16.500	352,85	8,50	17	-
	2. Ramal Quillayes Colín			14	14	16.500	216,50	4,30	6	-
	3. Las Parcelas			59	19	16.500	287,22	7,40	15	-
	4. San José Lautaro			10	10	16.500	189,84	5,20	5	-
Totales				202	135	16.500	2.692,51	59,30	104	4

Total Acciones: 52,81
 Total Hás. Reg.: 2.692,51
 Total Regantes: 202

RIO LONTUE
CANAL QUILLAYES

Acciones: 23,15
 Hás.Reg.: 1.646,10
 Regantes: 71

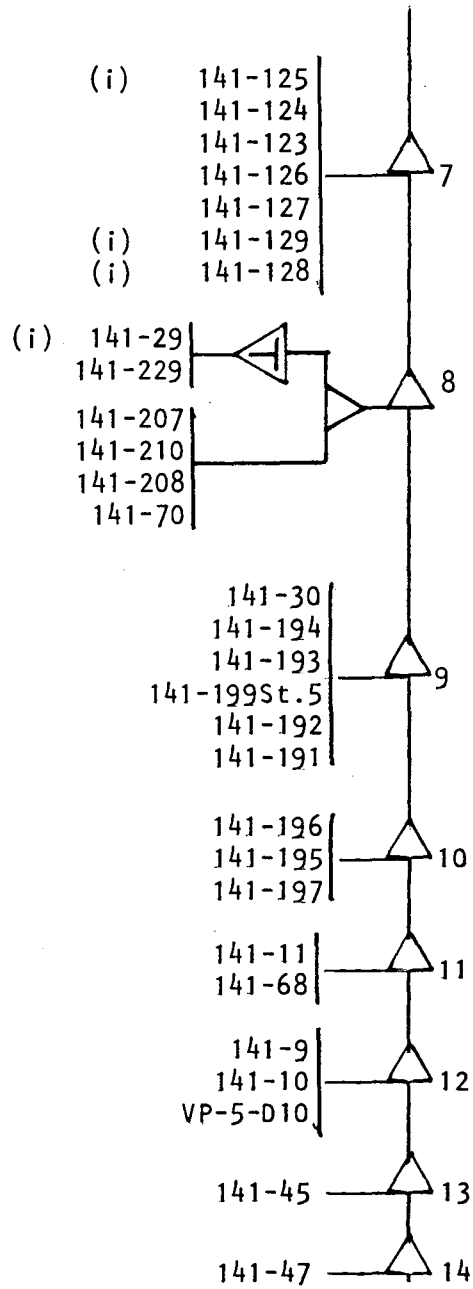


- (a) Riega por Der. 1. Del Morro Colín, Canal Quillayes
- (b) Riega por Canal Derrames La Campana
- (i) Riega por Canal Del Cerro o Santelices
- (j) Riega por Der.2. Ramal Quillayes, Colín del Canal Quillayes.
- (k) Riega por Canal El Morro

COMUNA : SAGRADA FAMILIA
 Planos: 17, 22, 23 y 27

RIO LONTUE
CANAL QUILLAYES

(continuación)



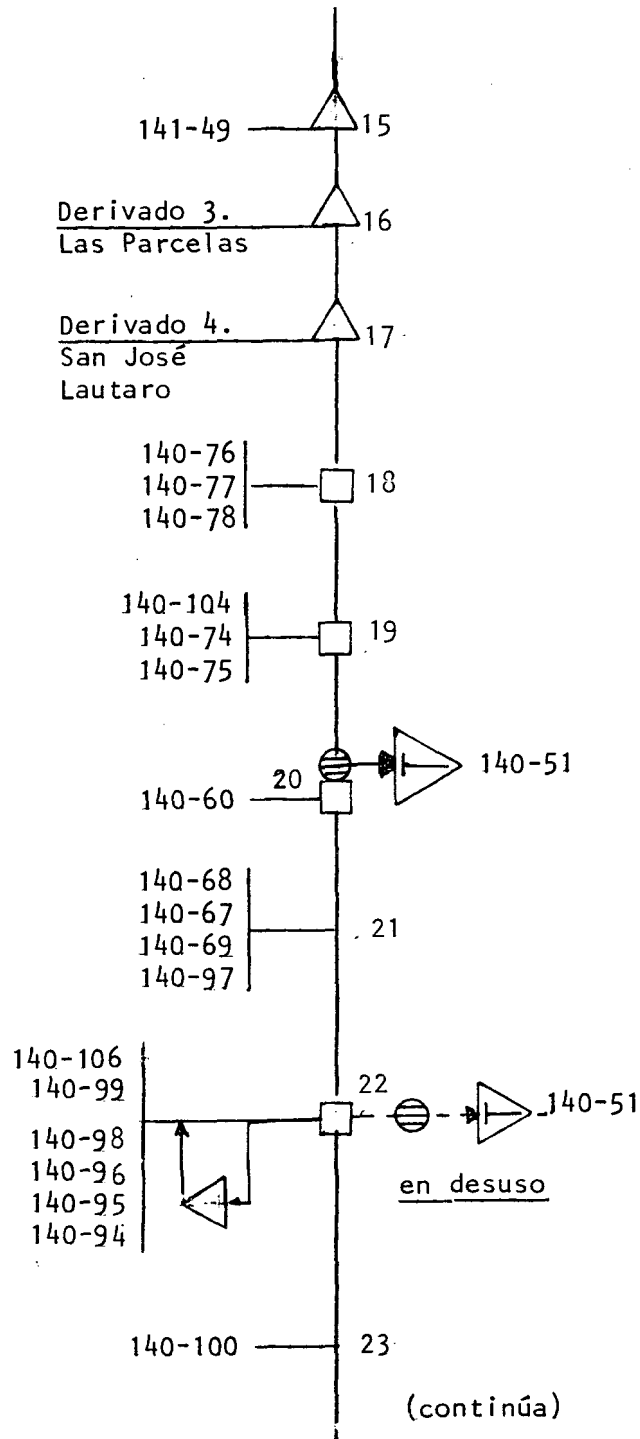
(continúa)

(i) Riega por Canal del Cerro o Santelices

COMUNA : SAGRADA FAMILIA
Planos: 22, 23, 26, 27


RIO LONTUE
CANAL QUILLAYES

(continuación)



RIO LONTUE
CANAL QUILLAYES

(continuación)



COMUNA : SAGRADA FAMILIA

Planos: 22, 23, 26, 27

CUENCA: RIO MATAQUITO
 SUB CUENCA : RIO LONTUE
 SUB SUB CUENCA :

FUENTE : RIO LONTUE
 CANAL MATRIZ : QUILLAYES
 CANAL DERIVADO :
 CANAL SUB DERIVADO :

1/5

ENCUESTA N°	COMUNA ROL SII	NOMBRE DEL PROPIETARIO NOMBRE DEL PREDIO	ACCIONES	U S O	SUP.(Hd) VOL.	Lugar inscripcion Fs. N° Año
2445	Sgda.Familia 141-101	Reyes Gómez, Enrique Eduardo (i) Parcela 31 Colín	s/inf.	R	11,50 16.500	s/inf.
2446	Sgda.Familia 141-100	Ramírez Riquelme, Romilio del Carmen Parcela 30 Colín (i)	"	R	14,10 16.500	"
2447	Sgda.Familia 141-93	Valenzuela Arenas, Wenceslao Rodolfo Parcela 21 Colín del Carmen (j)	"	R	10,40 16.500	"
2448	Sgda.Familia 141-102	Navarro Oyarce, Jaime del Carmen (i) Parcela 32 Colín	"	R	8,70 16.500	"
2449	Sgda.Familia 141-103	Bustamante Castillo, Luis Alfredo(i) Parcela 33 Colín	"	R	9,50 16.500	"
2450	Sgda.Familia 141-116	Pérez Hernández, Jorge (i) Parcela 44 Colín	"	R	7,80 16.500	"
2451	Sgda.Familia 141-112	Santelices Silva, María Teresa (a) Reserva La Campana (k)	"	R	20,00 16.500	"
2452	Sgda.Familia 141-117	Monckeberg Rencoret Fernando (i) Parcela 45 Colín	"	R	8,80 16.500	"
2453	Sgda.Familia 141-122	Ortega Abarzúa, Sergio Ernesto (i) Parcela 50 Colín	"	R	12,00 16.500	"
2454	Sgda.Familia 141-121	Lineros Verdugo, Manuel Luis (i) Parcela 49 Colín	"	R	11,30 16.500	"
2455	Sgda.Familia 141-120	Véliz Leiva, Luis Humberto (i) Parcela 48 Colín	"	R	9,60 16.500	"
2456	Sgda.Familia 141-119	Monckeberg Rencoret, Fernando (i)(b) Parcela 47 Colín	"	R	6,50 16.500	"
2457	Sgda.Familia 141-125	Aravena Guzmán, Inés del Carmen (i) Parcela 53 Colín	"	R	12,00 16.500	"
2458	Sgda.Familia 141-124	Aravena Guzmán, Inés del Carmen Parcela 52 Colín	"	R	10,00 16.500	"
2459	Sgda.Familia 141-123	Zúñiga Urriola, Luis Antonio Parcela 51 La Primavera	"	R	11,00 16.500	"
(a)	Riega por Der. 1. del Morro Colín, Canal Quillayes					
(b)	Riega por Canal Derrames La Campana					
(i)	Riega por Canal del Cerro o Santelices					
(j)	Riega por Canal Quillayes, Der. 2 Canal Quillayes-Colín					
(k)	Riega por Canal El Morro					

CUENCA: RIO MATAQUITO
 SUB CUENCA: RIO LONTUE
 SUB SUB CUENCA:

FUENTE: RIO LONTUE
 CANAL MATRIZ: QUILLAYES
 CANAL DERIVADO:
 CANAL SUB DERIVADO:

2/5

ENCUESTA N°	COMUNA ROL SII	NOMBRE DEL PROPIETARIO NOMBRE DEL PREDIO	ACCIONES	U S O	SUP.(Há) VOL.	Lugar inscripción Fs. N° Año
2460	Sgda Familia 141-126	García Carvajal, Héctor Aquiles Parcela 54 Primavera	s/inf.	R	13,00 16.500	s/inf.
2461	Sgda.Familia 141-127	Saavedra Fuenzalida, José Elizardo Parcela 55 Colín	"	R	11,00 16.500	"
2462	Sgda.Familia 141-129	Ramírez Poblete, Marco Antonio (i) Parcela 57 Colín	"	R	9,00 16.500	"
2463	Sgda.Familia 141-128	Suc. José Froilán, Valdés Pizarro Parcela 56 Colín (i)	"	R	3,00 16.500	"
2465	Sgda.Familia 141-29	Viña La Primavera Limitada (i) La Primavera	"	R	11,00 16.500	"
2466	Sgda.Familia 141-229	Viña La Primavera Limitada La Primavera	4,20	R	75,00 16.500	CBR de Molina Fs12vta14 1979
2467	Sgda.Familia 141-207	Campos Ramírez, Manuel Jesús Parcela 1 La Primavera	"	R	21,00 16.500	"
2468	Sgda.Familia 141-210	Briones Mardones, José Parcela 4 La Primavera	"	R	7,15 16.500	"
2469	Sgda.Familia 141-208	Rencoret Santelices, Fernando Parcela 2 La Primavera	"	R	18,41 16.500	"
2470	Sgda.Familia 141-70	Vives Masjoan, Alberto Hijuela 2 Santa Julia	"	R	23,00 16.500	"
2471	Sgda.Familia 141-30	Vives Masjoan, Alberto (i) Hijuela 3 Santa Julia	"	R	53,70 16.500	"
2472	Sgda.Familia 141-194	Armijo Cáceres, Romeo Robespierre Parcela 4 Bernardo O'Higgins	"	R	24,22 16.500	"
2473	Sgda.Familia 141-193	Armijo Cáceres, Romeo Robespierre Parcela 5 Bernardo O'Higgins	"	R	18,77 16.500	"
2474	Sgda.Familia 141-199St.5	Armijo Cáceres, Romeo Robespierre Sitio 5 Bernardo H'Higgins	"	R	0,40 16.500	"
2475	Sgda.Familia 141-192	Bienes Comunes Santa Julia Bienes Comunes Parcela 1 a 8	"	R	0,24 16.500	"
2476	Sgda.Familia 141-191	Matabenítez Barahona, Luis Antonio Parcela 2 Bernardo O'Higgins	"	R	15,04 16.500	"
2477	Sgda.Familia 141-196	Saavedra Viollier, Sergio Abel Parcela 7 Bernardo O'Higgins	"	R	10,00 16.500	"
(i)	Riega por Canal	del Cerro o Santelices				

CUENCA: RIO MATAQUITO
 SUB CUENCA: RIO LONTUE
 SUB SUB CUENCA:

FUENTE: RIO LONTUE
 CANAL MATRIZ: QUILLAYES
 CANAL DERIVADO:
 CANAL SUB DERIVADO:

3/5

ENCUESTA N°	COMUNA ROL SII	NOMBRE DEL PROPIETARIO NOMBRE DEL PREDIO	ACCIONES	U S O	SUP.(Hd) VOL.	Lugar inscripcion Fs. N° Año
2478	Sgda.Familia 141-195	Saavedra Viollier, Sergio Abel Parcela 6 Bernardo O'Higgins	1,15	R	10,00 16.500	CBR. de Molina Fs.27#32 1980
2479	Sgda.Familia 141-197	Saavedra Viollier, Sergio Abel Parcela 8 Bernardo O'Higgins	s/inf.	R	10,00 16.500	s/inf.
2480	Sgda.Familia 141-11	Baeza Rodríguez, Elías Arturo Santa Susana	"	R	70,00 16.500	"
2481	Sgda.Familia 141-68	Herrera Morales, Luis Ricardo Santa Ana	"	R	6,00 16.500	"
2482	Sgda.Familia 141-9	Peña Navarro, Víctor Manuel El Cerrillo	"	R	34,20 16.500	"
2483	Sgda.Familia 141-10	Rojas González, Angel María Camino Público	"	R	1,20 16.500	"
2484	Sgda.Familia VP-5-D10 E.T. E.T. E.T. E.T.	Varios Propietarios Según Nómima "San Juan" Inostroza Barrera, José Luis Espinoza Herrera, Enrique Luis Hernández Pezoa, Erasmo del Carmen Vergara Mellado, José del las Nieves	"	R	16.500 0,15 0,15 0,15 0,15	"
2485	Sgda.Familia 141-45	Inostroza Barrera, José Luis Parcela 9 San Juan de Peteroa	"	R	17,10 16.500	"
2486	Sgda.Familia 141-47	Verdugo Orcatategui, Olga Parcela 10 San Juan	"	R	17,00 16.500	"
2487	Sgda.Familia 141-49	Muñoz Muñoz, Carlos Parcela 11 y 12	"	R	32,60 16.500	"
2488	Sgda.Familia 140-76	Valenzuela Arenas, Wenceslao Rodolfo Parcela 3 Lautaro del Carmen	"	R	21,00 16.500	"
2489	Sgda.Familia 140-77	Maturana Maturana, Luis Humberto Parcela 4 Lautaro	"	R	21,05 16.500	"
2490	Sgda.Familia 140-78	Muñoz Muñoz, Hernán del Carmen Parcela 5 Lautaro	"	R	21,26 16.500	"
2491	Sgda.Familia 140-104	Tagle Irarrázabal, Eugenio Parcela Los Quillayes	22,00	R	145,0 16.500	CBR.de Molina 14-11- 1963
2492	Sgda.Familia 140-74	Navarro Navarro, Alfredo Facundio Parcela 1 San Eugenio	s/inf.	R	17,26 16.500	s/inf.
2493	Sgda.Familia 140-75	Yáñez Pino, Estanislao Luis Parcela 2 Lautaro	"	R	17,50 16.500	"

CUENCA: RIO MATAQUITO
 SUB CUENCA: RIO LONTUE
 SUB SUB CUENCA:

FUENTE: RIO LONTUE
 CANAL MATRIZ: QUILLAYES
 CANAL DERIVADO:
 CANAL SUB DERIVADO:

4/5

ENCUESTA N°	COMUNA ROL SII	NOMBRE DEL PROPIETARIO NOMBRE DEL PREDIO	ACCIONES	U S O	SUP.(Hd) VOL.	Lugar inscripcion Fs. N° Año
2494	Sgda.Familia 140-51	Forestal Los Quillayes Los Quillayes de Peteroa	s/inf.	R	166,70 16.500	s/inf.
2495	Sgda.Familia 140-60	Forestal Los Quillayes San Fernando	"	R	96,00 16.500	"
2496	Sgda.Familia 140-68	Forestal Los Quillayes Parcela 3 San Fernando	"	R	40,00 16.500	"
2497	Sgda.Familia 140-67	Forestal Los Quillayes Parcela 2 San Fernando	"	R	40,00 16.500	"
2498	Sgda.Familia 140-69	Forestal Los Quillayes Las Mercedes	"	R	75,00 16.500	"
2499	Sgda.Familia 140-97	Romero Reyes, José Tobías del Carmen Parcela 33 Lautaro	"	R	18,90 16.500	"
2500	Sgda.Familia 140-106	Toledo Rojas, Belarmino Hijuela 3 Santa Marta	"	R	56,00 16.000	"
2501	Sgda.Familia 140-99	Retamal Muñoz, Juan Luis Parcela 35 Lautaro	"	R	16,00 16.500	"
2502	Sgda.Familia 140-98	Macías Valenzuela, Juan Ramón Parcela 34 Lautaro	"	R	23,30 16.500	"
2503	Sgda.Familia 140-96	Arancibia, Orlando Augusto Parcela 32 Lautaro	"	R	15,23 16.500	"
2504	Sgda. Familia 140-95	Navarro Cruz, Delfín Segundo Parcela 31 Lautaro	"	R	16,00 16.500	"
2505	Sgda.Familia 140-94	Forestal Los Quillayes Parcela 30 Lautaro	"	R	14,70 16.500	"
2506	Sgda.Familia 140-100	Riquelme Morales, Raúl del Carmen Parcela 36 Lautaro	"	R	14,30 16.500	"
2507	Sgda.Familia 140-101	Puebla Marambio, Fidel Antonio Parcela 37 Lautaro	"	R	16,00 16.500	"
2508	Sgda.Familia 140-103	Durán Durán, Gilberto del Carmen Parcela 32 Lautaro	"	R	19,50 16.500	"
2509	Sgda.Familia 140-102	Retamal Muñoz, Mario Hernán Parcela 38 Lautaro	"	R	15,25 16.500	"
2510	Sgda.Familia 140-70	Krziwan Frank, Alejandro Los Quillayes	"	R	51,65 16.500	"

CUENCA: RIO MATAQUITO

FUENTE: RIO LONTUE

5/5

SUB CUENCA: RIO LONTUE

CANAL MATRIZ: QUILLAYES

CANAL DERIVADO:

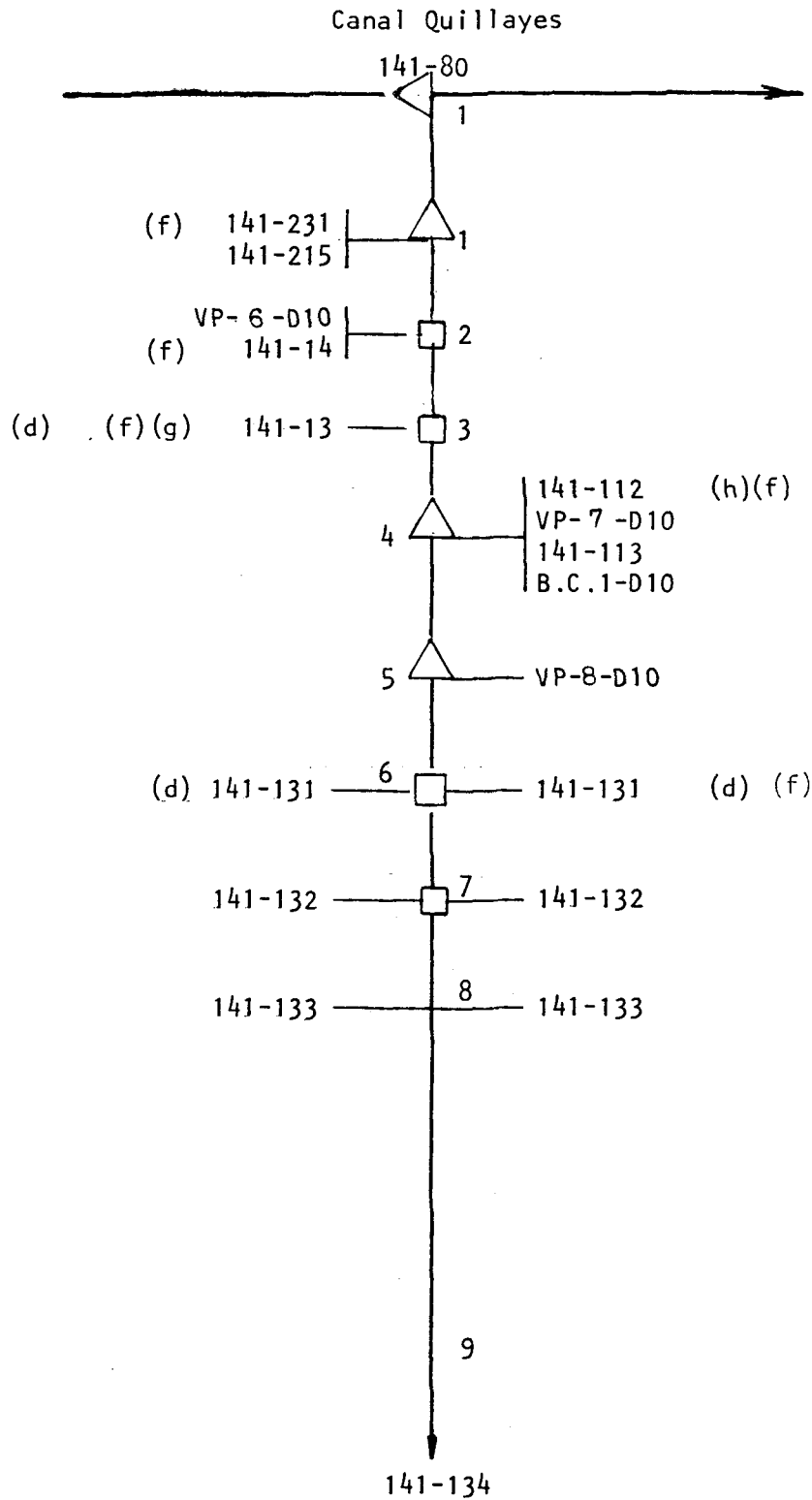
SUB SUB CUENCA:

CANAL SUB DERIVADO:

ENCUESTA N°	COMUNA ROL SII	NOMBRE DEL PROPIETARIO NOMBRE DEL PREDIO	ACCIONES	U S O	SUP.(Hd) VOL.	Lugar inscripcion Fs. N° Año
2511	Sgda.Familia 140-93	Reyes Reyes, Angel Mario Parcela 29 Lautaro.	s/inf.	R	14,40 16.500	s/inf.
2512	Sgda.Familia 140-20	Gajardo Gajardo, Antonio Segundo Las Mercedes	"	R	1,50 16.500	"
2513	Sgda.Familia 140-90	Grez Ibáñez, Marta Eliana Parcela 17 Lautaro	"	R	12,77 16.500	"

RIO LONTUE
CANAL QUILLAYES
DERIVADO 1. DEL MORRO COLIN

Acciones:
Hás.Reg.: 352,85
Regantes: 48



(d) Riega por Canal Lo Rojas o San Juan

(f) Riega por Canal El Morro.

(g) Riega por Canal San Pedro

(h) Riega por Canal Quillayes, Matriz

COMUNA : SAGRADA FAMILIA
Plano: 22

CUENCA: RIO MATAQUITO

FUENTE: RIO LONTUE
CANAL MATRIZ: QUILLAYES

1/2

SUB CUENCA: RIO LONTUE

CANAL DERIVADO: 1. DEL MORRO COLIN

SUB SUB CUENCA:

CANAL SUB DERIVADO:

ENCUESTA N°	COMUNA ROL SII	NOMBRE DEL PROPIETARIO NOMBRE DEL PREDIO	ACCIONES	U S O	SUP.(Hd) VOL.	Lugar inscripcion Fs. N° Año
2514	Sgda Familia 141-231	Yansen Acuña, Elena (f) Fundo Trinidad	s/inf	R	70,00 16.500	s/inf
2515	Sgda Familia 141-215	González Araya, Héctor Enrique Parcela 9 La Primavera	"	R	18,00 16.500	"
2516	Sgda Familia VP-6 D 10 141-18 st 1 141-218st 2 141-216st 3 E.T. st 4 E.T. st 5	Varios Propietarios La Trinidad Leyton Torres, Fernando Bascuñán Ramírez, Manuel Salvador Hernández Toledo, Luis Eulogio Cañete Cañete, Luis Alamiro Guerra Cabello, Jorge Antonio	"	R	16.500 0,50 0,50 0,50 0,50 0,50	"
2517	Sgda Familia 141-14	Barrera Morales, Tobías del Carmen Casablanca de Peteroa (f)	"	R	16,90 16.500	"
2518	Sgda Familia 141-13	José Cánepa y Cía Ltda. Fundo Peteroa (d) (f) (g)	"	R	120,00 16.500	"
2451	Sgda Familia 141-112	Santelices Silva, María Teresa (h) Reserva La Campana (i)	"	R	9,00 16.500	"
2519	Sgda Familia VP - 7 D 10 141-113st43 141-88 st42 E.T. 141-116st40 E.T.	Varios Propietarios Según Nómima " Sitios La Campana" Poblete Poblete, Ramón Luis Cañete Cabrera, Francisco Estalicio Véliz Leiva, Luis Néstor Pérez Hernández, Jorge Hernán Parra Espinoza, José Desiderio	"	R	16.500 0,25 0,25 0,25 0,25 0,25	"
2520	Sgda Familia 141-113	Poblete Poblete, Ramón Luis Parcela 41 Colín	"	R	28,00 16.500	"
2521	Sgda Familia BC-1- D 10	Campo Deportivo La Primavera Estadio de Fútbol	"	R	0,80 16.500	"
(d)	Riega por C.	Lo Rojas o San Juan				
(f)	Riega por C.	El Morro				
(g)	Riega por C.	San Pedro				
(h)	Riega por C.	Quillayes, Matriz				
(i)	Riega por C.	El Morro				

CUENCA: RIO MATAQUITO

FUENTE: RIO LONTUE

2/2

SUB CUENCA: RIO LONTUE

CANAL MATRIZ: QUILLAYES

CANAL DERIVADO: 1. DEL MORRO COLIN

SUB SUB CUENCA:

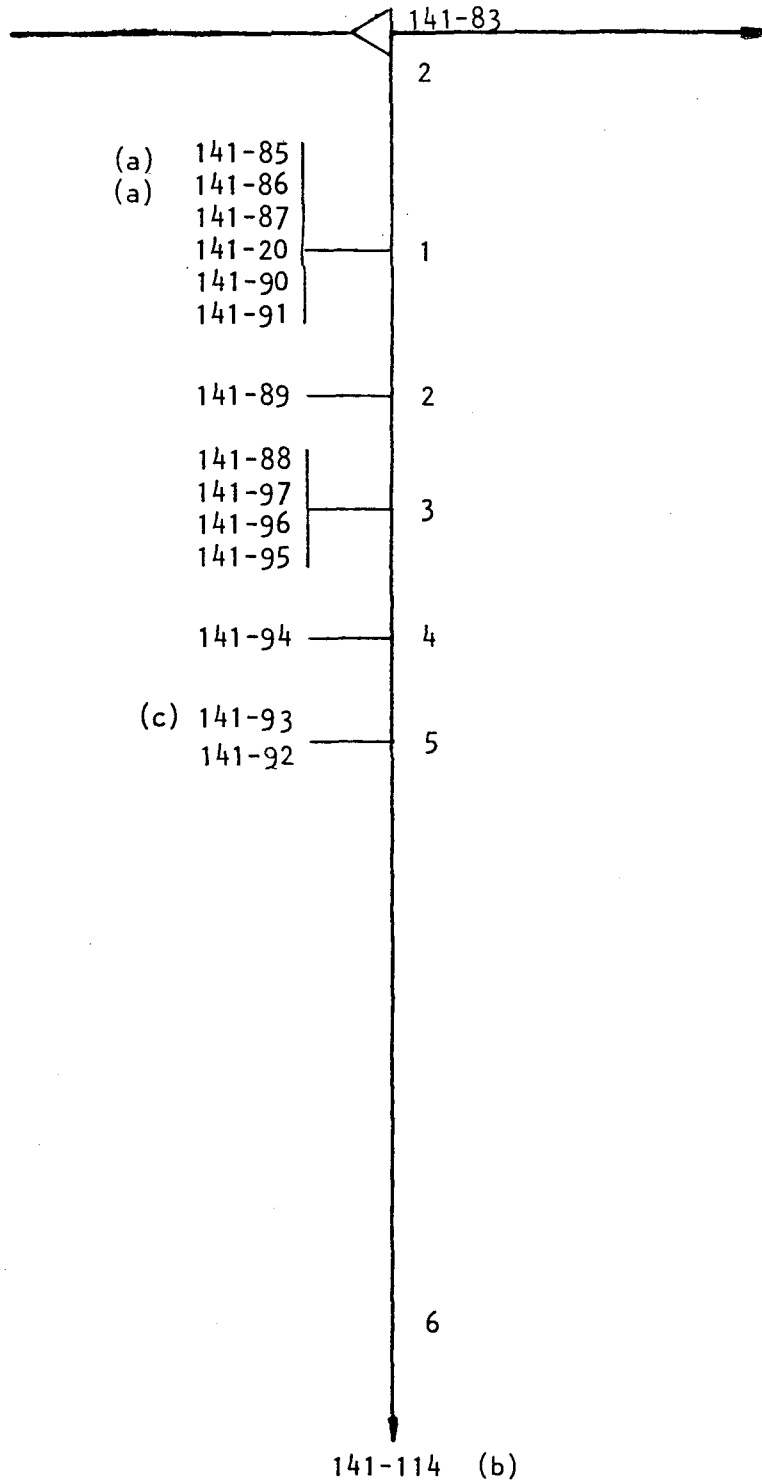
CANAL SUB DERIVADO:

ENCUESTA N°	COMUNA ROL SII	NOMBRE DEL PROPIETARIO NOMBRE DEL PREDIO	ACCIONES	U %	SUP.(Hd) VOL.	Lugar inscripcion Fs. N° Año
2522	Sgda Familia VP-8-D 10 141-122 st59 141-76 st 61 141-139st 63 E.T. st 64 141-148st 62 141-163st 65 141-143st 67 E.T. st 68 E.T. st 69 141-149st 71 141-235st 70 141-146st 72 141-159st 74 141-87st 76 E.T. st 79 E.T. st 80 E.T. st 82 141-136st 83 E.T. st 84 BC-2 D10 E.T. st 60 E.T. st 73 E.T. st 66 E.T. st 77 E.T. st 78 E.T. st 81 E.T. st 75	Varios Propietarios Según Nómima "Santa Carmen Colín" Ortega Abarzúa, Sergio Eugenio Ortiz Osses. Luis Alfonso Baeza Peñaloza, Roberto Germán Aránguiz Ponce, José Rafael Palma Vallejos, José Elías Garrido Quinteros, Luis Armando Espronceda Farías, José Erasmo de la Muñoz Gómez Germán Luis /Rosa Herrera Abarca, Guillermo Segundo Garrido Ponce, Alberto del Carmen Salazar Salazar, Berta Abelina Sánchez Sánchez, Víctor Raúl Pacheco Daza, José Agustín Retamal Díaz, Guillermo Guajardo Calquín, José Orlando Garrido Quinteros, José Rigoberto López Hernán Farías Ruz, Juan Bautista Fuenzalida Aravena, Fernando Campo Deportivo Santa Carmen Poblete Poblete, Oscar González Quezada, Oscar Fernando Escobar Castro Inés Escobar Castro Inés Escobar Castro Inés Escobar Castro Inés Monckeberg Rencoret ,Fernando	s/inf	R	16.500 0,20 0,20 0,50 0,20 0,20 0,10 0,10 0,20 0,50 0,50 0,20 0,30 0,50 0,40 0,40 0,50 0,40 0,20 0,60 0,40 0,30 0,40 0,40 0,40 0,40	s/inf
2523	Sgda Familia 141-131	Escobar Castro, Inés (d) (e) Santa Carmen de Peteroa	"	R	50,00 16.500	"
2524	Sgda Familia 141-132	Escobar Castro, Inés Parcela 59 Colín	"	R	8,10 16.500	"
2525	Sgda Familia 141-133	Escobar Castro, Inés Parcela 60 Colín	"	R	9,00 16.500	"
2526	Sgda Familia 141-134	Contreras Inostroza, Amable Ernesto Parcela 61 Colín	"	R	10,00 16.500	"
(d)	Riega por C.	Lo Rojas O San Juan				
(e)	Riega por Canal	El Morro				

RIO LONTUE
CANAL QUILLAYES
DERIVADO 2. RAMAL QUILLAYES COLIN

Acciones:
Hás.Reg.: 216,50
Regantes: 14

Canal Quillayes



(a) Riega por Canal El Morro
(b) Riega por Canal Derrames La Campana

COMUNA : SAGRADA FAMILIA
Planos: 22

CUENCA: RIO MATAQUITO
 SUB CUENCA : RIO LONTUE
 SUB SUB CUENCA:

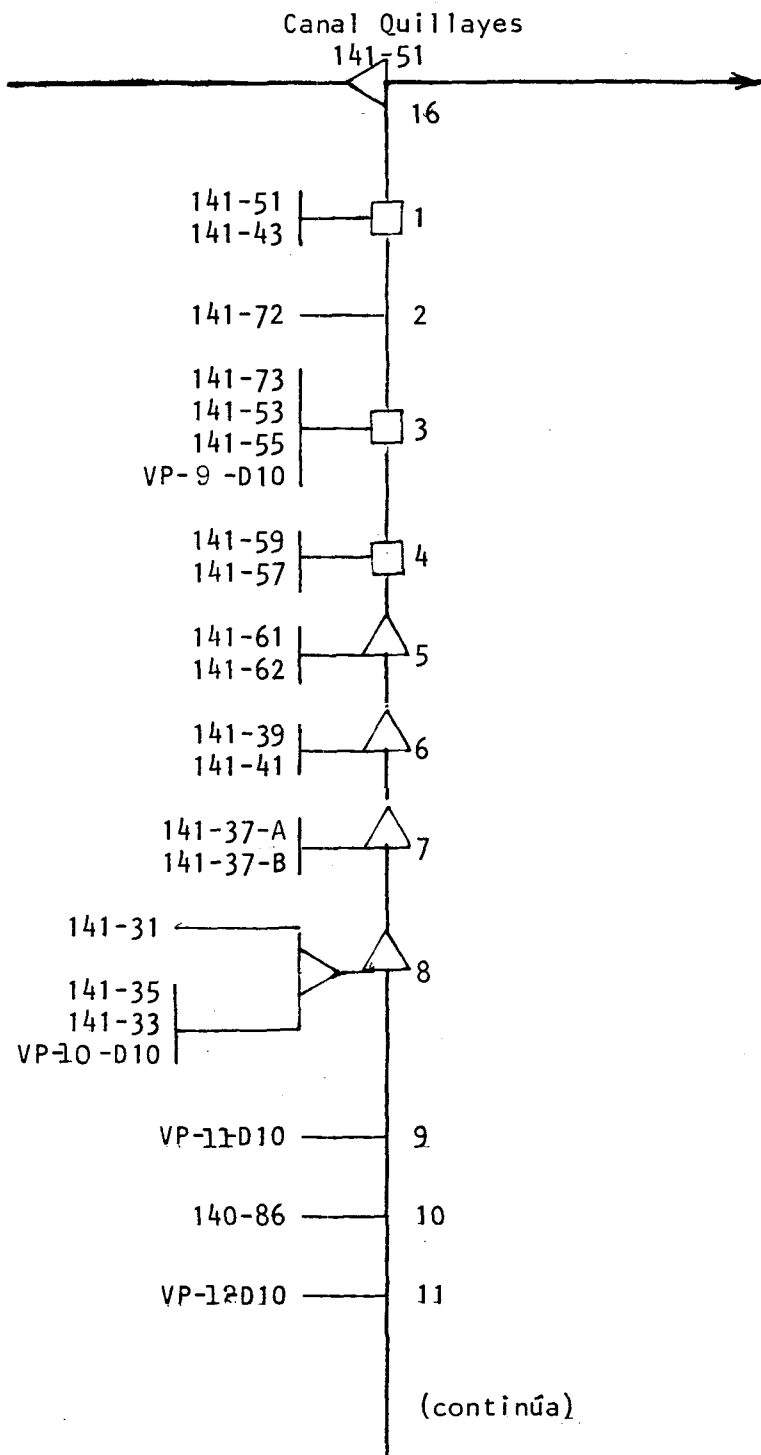
FUENTE : RIO LONTUE
 CANAL MATRIZ : QUILLAYES
 CANAL DERIVADO : 2. RAMAL QUILLAYES COLIN
 CANAL SUB DERIVADO:

1/1

ENCUESTA N°	COMUNA ROL SII	NOMBRE DEL PROPIETARIO NOMBRE DEL PREDIO	ACCIONES	U S O	SUP.(Hd) VOL.	Lugar inscripcion Fs. N° Año
2527	Sgda Familia 141-85	Parra Espinoza, José Desiderio (a) Parcela 14 Colín	s/inf	R	8,50 16.500	s/inf
2528	Sgda Familia 141-86	Muñoz Rojas, Nelson del Carmen (a) Parcela 15 Colín	"	R	9,20 16.500	"
2529	Sgda Familia 141-87	Retamal Martínez. Guillermo Parcela 16 Colín	"	R	8,30 16.500	"
2530	Sgda Familia 141-20	Miranda Díaz, Jorge Antonio Parcela 17 Colín	"	R	9,80 16.500	"
2531	Sgda Familia 141-90	Inostroza Retamal, Juan de Dios Parcela 18 Colín	"	R	9,60 16.500	"
2532	Sgda Familia 141-91	Valenzuela Arenas, Wenceslao Rodolfo del Carmen Parcela 19 Colín	"	R	8,10 16.500	"
2533	Sgda Familia 141-89	Ramos Sánchez, Amador Leonardo Parcela 27 Colín	"	R	10,90 16.500	"
2534	Sgda Familia 141-88	Ramos Sánchez, Amador Leonardo Parcela 26 Colín	"	R	10,10 16.500	"
2535	Sgda Familia 141-97	Ramírez Inostroza, Robespierre Parcela 25 Colín	"	R	9,50 16.500	"
2536	Sgda Familia 141-96	López Díaz, Francisco Antonio Parcela 24 Colín	"	R	10,50 16.500	"
2537	Sgda Familia 141-95	Ortiz Maldonado, José Evaristo Parcela 23 Colín	"	R	10,20 16.500	"
2538	Sgda Familia 141-94	Cabello Valdés, Gabriel Oscar Parcela 22 Colín	"	R	10,80 16.500	"
2539	Sgda Familia 141-92	Valenzuela Arenas, Wenceslao Rodolfo del Carmen Parcela 20 Colín	"	R	8,50 16.500	"
2540	Sgda Familia 141-114	Véliz Martínez, Luis Ambrosio (b) Parcela 42 Colín	"	R	7,00 16.500	"
(a)	Riega por Canal El Morro					
(b)	Riega por Canal Derrames La Campana					


RIO LONTUE
CANAL QUILLAYES
DERIVADO 3 LAS PARCELAS

Acciones: 29,66
Hás.Reg.: 287,22
Regantes: 59



RIO LONTUE
CANAL QUILLAYES
DERIVADO 3 LAS PARCELAS

(continuación)



CUENCA: RIO MATAQUITO
 SUB CUENCA : RIO LONTUE
 SUB SUB CUENCA:

FUENTE : RIO LONTUE
 CANAL MATRIZ: QUILLAYES
 CANAL DERIVADO : 3. LAS PARCELAS
 CANAL SUB DERIVADO:

1/3

ENCUESTA N°	COMUNA ROL SII	NOMBRE DEL PROPIETARIO NOMBRE DEL PREDIO	ACCIONES	U S O	SUP.(Hd) VOL.	Lugar inscripcion Fs. N° Año
2541	Sgda Familia 141-51	Núñez Ruz, José Luis Parcela 13 San Juan	s/inf	R	17,00 16.500	s/inf
2542	Sgda Familia 141-43	Arias Henríquez, Orlinda Parcela 8 San Juan	"	R	10,40 16.500	"
2543	Sgda Familia 141-72	Catrileo Serrano, Osvaldo Parcela 14 San Juan	"	R	16,50 16.500	"
2544	Sgda Familia 141-73	Catrileo Serrano, Claudio Parcela 15 San Juan	"	R	18,30 16.500	"
2545	Sgda Familia 141-53	Donoso Ibarra, Francisco Parcela 16 San Juan	3,13	R	18,50 16.500	CBR de Molina Fs16#16 1964
2546	Sgda Familia 141-55	Catrileo Céspedes, Fidel Parcela 17 San Juan	3,13	R	18,50 16.500	CBR de Molina Fs13#13 1964
2547	Sgda Familia VP-9-D 10 141-4 st10 141-46st 9 141-38st 5 141-52st14 141-48st20 141-58st18 141-60st19 141-34st 3 141-34st 2 E.T. 141-56st17 141-54st16 141-44st8 141-42st7 E.T. 141-32st1 141-40st6 E.T. 141- 178 st13 141 50st11y12	Varios Propietarios Según Nómina "Sitios San Juan de Pe- teroa" Inostroza Barrera Samuel de las Mercedes Contreras Inostroza , Pedro José Jiménez Jiménez, José Humberto Pacheco Vergara, Ramón Luis Buschmann Aldunate, Elena de Lourdes Núñez Durán, Bernardo Segundo Campos Mellado, Alvarito Núñez Campo , Daniel del Carmen Núñez Campo, Pedro Valenzuela Segundo Catrileo Céspedes, Fidel Donoso Ibarra, Francisco Navarro Vásquez, Manuel Jesús Núñez Durán, Bernardo Segundo Núñez Campos Dellamira Inés Suc. Carlos Núñez Durán Hormazábal Leyton, Guillermo Enrique Herrera Betsabé del Carmen Núñez Grez Raúl Muñoz Muñoz, Carlos	s/inf	R	16.500 0,30 0,30 0,30 0,60 0,30 0,30 0,60 0,20 0,40 0,30 0,30 0,30 0,30 0,30 0,30 0,80 0,30 0,30 0,30 0,30 0,30 0,30 0,60	s/inf
2549	Sgda Familia 141-59	Navarro Vásquez , Manuel Jesús Parcela 19 San Juan	5,44	R	32,90 16.500	CBR de Molina Fs15#15 de1964
2550	Sgda Familia 141-57	Moraga Parra, Pedro Roberto Parcela 18 San Juan de Peteroa	2,71	R	15,70 16.500	CBR de Molina Fs12#12 de1964

CUENCA: RIO MATAQUITO
 SUB CUENCA: RIO LONTUE
 SUB SUB CUENCA:

FUENTE: RIO LONTUE
 CANAL MATRIZ: QUILLAYES
 CANAL DERIVADO: 3. LAS PARCELAS
 CANAL SUB DERIVADO:

2/3

ENCUESTA Nº	COMUNA ROL SII	NOMBRE DEL PROPIETARIO NOMBRE DEL PREDIO	ACCIONES	U S O	SUP.(Hd) VOL.	Lugar inscripción Fs. Nº Año
2551	Sgda Familia 141-61	Maturana Arriagada, Ignacio del Car San Juan de Peteroa men	s/inf	R	0,50 16.500	s/inf
2552	Sgda Familia 141-62	Maturana Arriagada, Carmen Rosa Sitio Sin Número	"	R	0,50 16.500	"
2553	Sgda Familia 141-39	Hormazábal Leyton, Guillermo Enrique, Parcela 6 San Juan de Peteroa	2,57	R	15,40 16.500	CBR de Molina Fs11#11de1964
2554	Sgda Familia 141-41	Inostroza Barrera, Samuel de las Mercedes Parcela 7 San Juan	2,59	R	15,20 16.500	CBR de Molina Fs1#1 de 1969
2555	Sgda Familia 141-37 A	Sepúlveda Quinteros, Manuel Jesús Parcela 5 A San Juan	1,45	R	7,50 16.500	CBR de Molina Fs3vta8de1964
2556	Sgda Familia 141-37 B	Silva Silva, Eduardo Parcela 5 B San Juan	1.10	R	7,00 16.500	CBR de Molina Fs8vta8de 1964
2557	Sgda Familia 141-31	Calderón Calderón, Eugenio Parcela 1 San Juan Peteroa	2,54	R	14,80 16.500	CBR de Molina Fs9#9 de 1964
2558	Sgda Familia 141-35	Inostroza Reyes, Juan Bautista Parcela 4 Villa Prat	s/inf	R	15,20 16.500	s/inf
2559	Sgda Familia 141-33	Ibarra Rojas, Rodrigo Parcela 2 San Juan	5,00	R	22,00 16.500	CBR de Molina Fs7#7 de 1964
2560	Sgda Familia VP -10-D10 E.T. E.T. E.T. E.T. E.T.	Varios Propietarios Según Nómina" Sitios Cruce Quillayes Riquelme Morales, Heriberto Jesús Vergara Hormazábal Eugenio Naranjo Alcaíno, Humberto Luis Gallardo Gallardo, Adrián Ramírez Cabello, Manuel	s/inf	R	16.500 0,20 0,20 0,20 0,20 0,20	s/inf
2561	Sgda Familia VP -11-D10 140-85-st8 140-75 st7 E.T. st 9	Varios Propietarios Según Nómina Cavieres Pérez, Elizardo Antonio Yáñez Pino, Estanislao Luis Farías Farías, Juan	s/inf	R	16.500 0,20 0,20 0,20	s/inf
2562	Sgda Familia 140-86	Mellado Bravo, Luis Alberto Parcela 13 Lautaro	"	R	17.80 16.500	"

CUENCA: RIO MATAQUITO

FUENTE: RIO LONTUE

3/3

SUB CUENCA: RIO LONTUE

CANAL MATRIZ: QUILLAYES

CANAL DERIVADO: 3. LAS PARCELAS

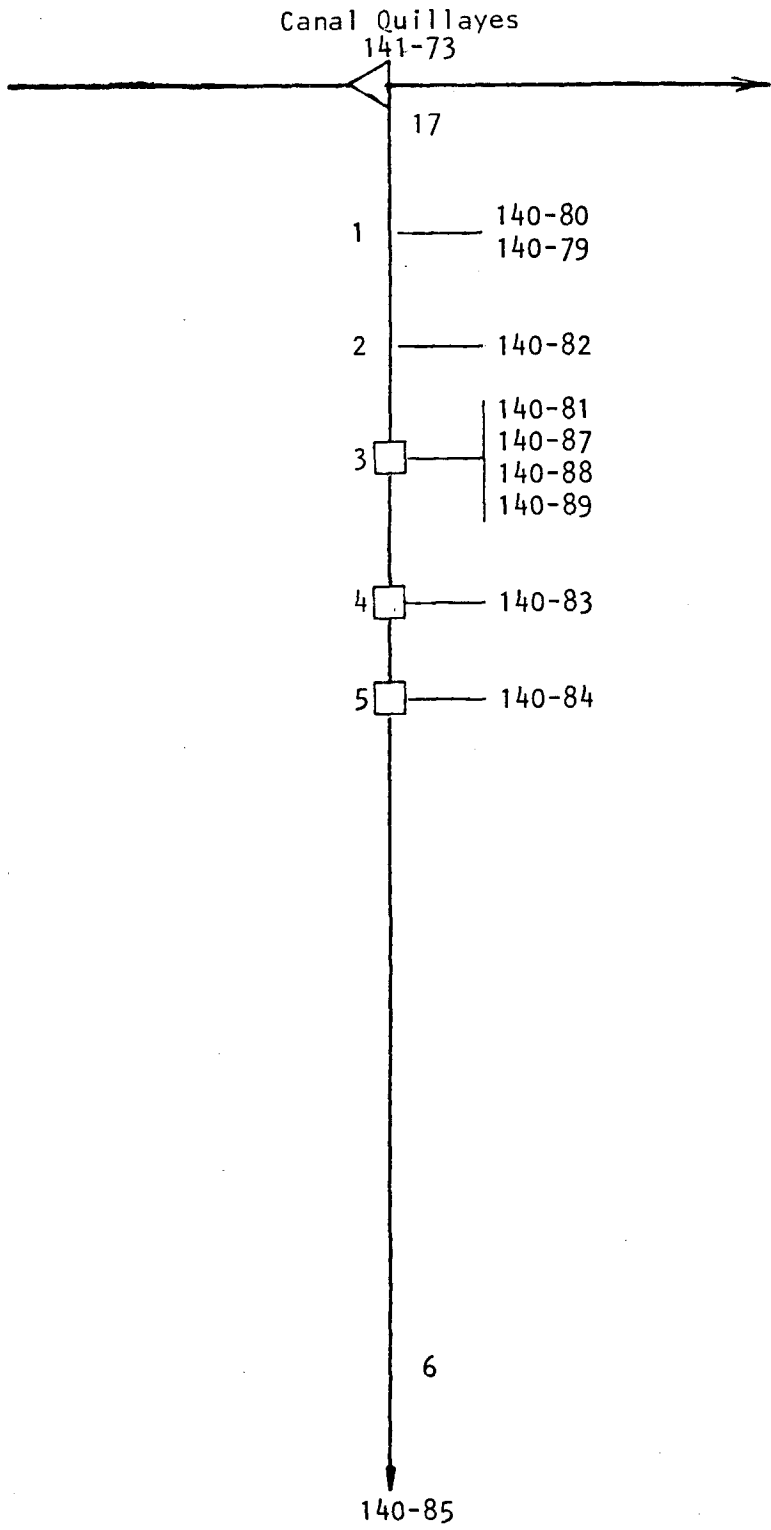
SUB SUB CUENCA:

CANAL SUB DERIVADO:

ENCUESTA N°	COMUNA ROL SII	NOMBRE DEL PROPIETARIO NOMBRE DEL PREDIO	ACCIONES	U S O	SUP.(Hd) VOL.	Lugar inscripcion Fs. N° Año
2563	Sgda Familia VP- 12 D 10 140-18 140- 7 140-13 140-14 140-16 140-43	Varios Propietarios Según N°mina " Santa Emilia " Flores Barrera, Jaime Antonio Cabello Urrea Guzmaro Elevi Suc. Juan Bautista Cruz Reyes Suc Juan Bautista Cruz Reyes Suc. Luis Antonio Cruz Reyes Baeza vda de Quintana Abdoliza	s/inf	R	16.500 0,20 0,10 0,10 0,15 0,15 0,12	s/inf
2564	Sgda Familia 140-48	Herrera Acevedo, Erasmo del Carmen Santa Mónica	"	R	2,00 16.500	"
2565	Sgda Familia 140-39	Suc. Miguel Angel Peña Correa Los Sauces	"	R	2,60 16.500	"
2566	Sgda Familia E.T.	Rojas Núñez, Augusto y otro Santa Emilia	"	R	3,10 16.500	"
2567	Sgda Familia 140-55	Baeza Ibarra, Gerardo José Parcela 83 Colín	"	R	2,00 16.500	"
2568	Sgda Familia 140-45	Suc. José Domingo Reyes Ponce Santa Gumerlinda	"	R	2,00 16.500	"
2569	Sgda Familia 140-46	Rojas Ponce, Segundo Rincón de Mellados	"	R	1,40 16.500	"
2570	Sgda Familia 140-89st 1	Guzmán Ibarra, Luis Abel Sitio 1 Lautaro	"	R	0,60 16.500	"

RIO LONTUE
CANAL QUILLAYES
DERIVADO 4 SAN JOSE LAUTARO

Acciones:
Hás.Reg.: 189,84
Regantes: 10



COMUNA : SAGRADA FAMILIA
Planos: 26, 27

CUENCA: RIO MATAQUITO
 SUB CUENCA : RIO LONTUE
 SUB SUB CUENCA :

FUENTE : RIO LONTUE
 CANAL MATRIZ : QUILLAYES
 CANAL DERIVADO : 4. SAN JOSE - LAUTARO
 CANAL SUB DERIVADO :

1/1

ENCUESTA N°	COMUNA ROL SII	NOMBRE DEL PROPIETARIO NOMBRE DEL PREDIO	ACCIONES	U S O	SUP.(Hd) VOL.	Lugar inscripcion Fs. N° Año
2571	Sgda Familia 140-80	Campos Campos, Alfonso Gustavo Parcela 7 Lautaro	s/inf	R	15,70 16.500	s/inf
2572	Sgda Familia 140-79	Ceresuela Pons, Antonio Parcela 6 Lautaro	"	R	17,31 16.500	"
2573	Sgda Familia 140-82	Campos Mellado, Alvarito Parcela 9 Lautaro	"	R	25,00 16.500	"
2574	Sgda Familia 140-81	Flores Flores, Elizardo del Carmen Parcela 8 Lautaro	"	R	20,87 16.500	"
2575	Sgda Familia 140-87	Ruz Flores, Santiago Parcela 14 Lautaro	"	R	25,24 16.500	"
2576	Sgda Familia 140-88	Suc. Luis Hernán. Manríquez Cruz Parcela 15 Lautaro	"	R	23,91 16.500	"
2577	Sgda Familia 140-89	Guzmán Ibarra, Luis Abel Parcela 16 Lautaro	"	R	12,65 16.500	"
2578	Sgda Familia 140-83	Cavieres Pérez, Leonidas Parcela 10 Lautaro	"	R	17,80 16.500	"
2579	Sgda Familia 140-84	Riveros Troncoso, José Jorge Parcela 11 Lautaro	"	R	15,10 16.500	"
2580	Sgda Familia 140-85	Cavieres Pérez Elizardo Antonio Parcela 12 Lautaro	"	R	16,26 16.500	"

CANAL IBARRABOCATOMA N°25.-A.- Características Físicas

La bocatoma se ubica en la ribera derecha del Río Lontué frente al Rol 510-21 de Curicó, se complementa con barrera de pedraplén que desvía parte del cauce hacia la bocatoma.

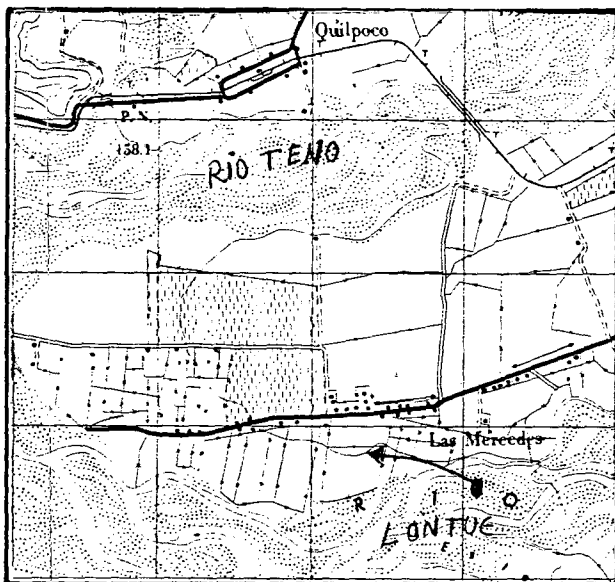
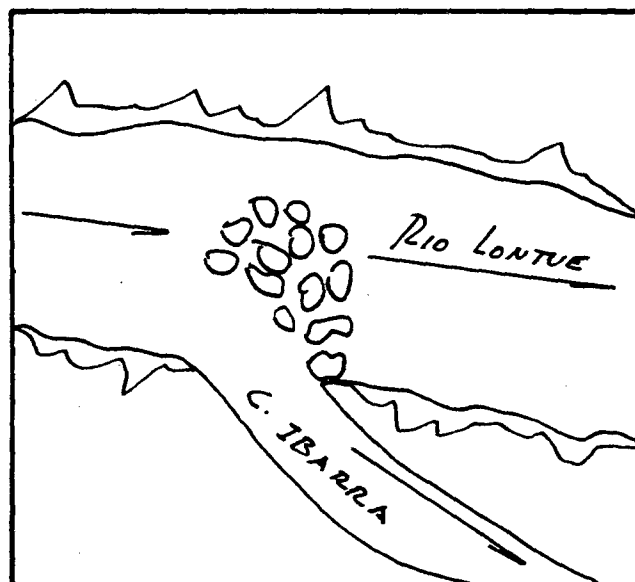
El canal tiene una longitud total de 0,90 km. No posee obras de arte.

B.- Acciones en la Fuente y Distribución

No hay derechos inscritos.

C.- Constitución Legal

El canal no se encuentra organizado.

RIO RIO LONTUEFECHA JULIO 1985CANAL IBARRABOCATOMA 25UBICACIONCROQUIS

DESCRIPCION DE LA BOCATOMA Se ubica sobre la ribera derecha del Río Lontué frente al Rol 510-15 de Curicó, se complementa con barrera de pedraplén que desvía parte del cauce hacia la bocatoma.

El acceso es por camino a Convento Viejo.

SECCION DE CONTROL No hay.

OBSERVACIONES El canal sirve a un usuario el cual posee una superficie de riego de 5,0 hás.

No hay derechos inscritos.

El canal se representa en el plano 23.

No está incluido en la Junta de Vigilancia del Río Lontué.

CUADRO RESUMEN

CUENCA RIO MATAQUITO

FUENTE RIO LONTUE

AFLUENTE DE RIO MATAQUITO

SUB-CUENCA RIO LONTUE


CANAL IBARRA

SUB-SUB - CUENCA _____

CANAL MATRIZ	DERIVADO	SUB-DERIVADO	SUB-SUB DERIVADO	NUMERO DE REGANTES	NUMERO DE ENCUESTAS	DOTACION m ³ /Há/año	SUPERFICIE (Há)	LONGITUD DEL CANAL km	Nº DE OBRAS DE ARTE	Nº DE OBRAS REGULACION
Ibarra				1	1	16.500	5,00	0,90	-	-

RIO LONTUE
CANAL IBARRA

Acciones:
Hás.Reg.: 5,0
Regantes: 1



COMUNA : CURICO
Plano: 23

CUENCA : RIO MATAQUITO
 SUB CUENCA : RIO LONTUE
 SUB SUB CUENCA :

FUENTE : RIO LONTUE
 CANAL MATRIZ : IBARRA
 CANAL DERIVADO :
 CANAL SUB DERIVADO :

1/1

ENCUESTA N°	COMUNA ROL SII	NOMBRE DEL PROPIETARIO NOMBRE DEL PREDIO	ACCIONES	U S O	SUP.(Há) VOL.	Lugar inscripcion Fs. N° Año
3707	Curicó 510-1	Ibarra Lazo Luis Alejandro Tutuquén Bajo	s/inf	R	5,00 16.500	s/inf

CANAL SAN PEDRO

BOCATOMA. N°

A.- Características Físicas

El canal se origina a la ribera izquierda del Río Lontué frente al Rol 121-62 de Sagrada Familia, con el uso de una barrera de pedraplén y pata de cabra se desvía parte del cauce hacia la bocatoma.

El canal es cauce común con el Estero Pichuco entre los saques 2 y 3.

Obras de Arte

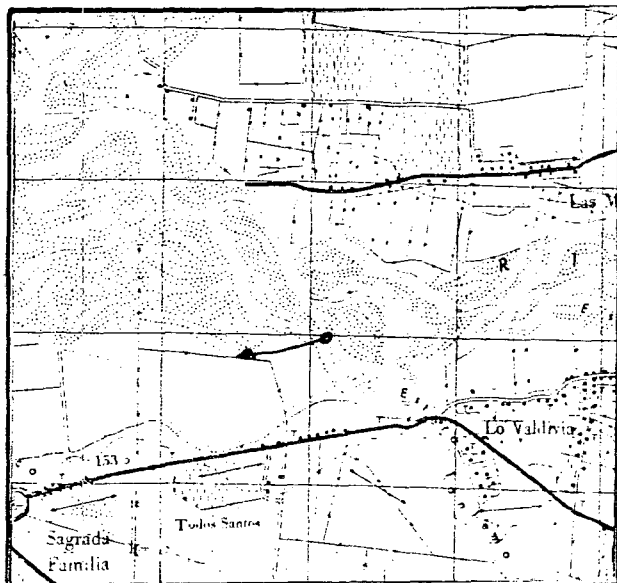
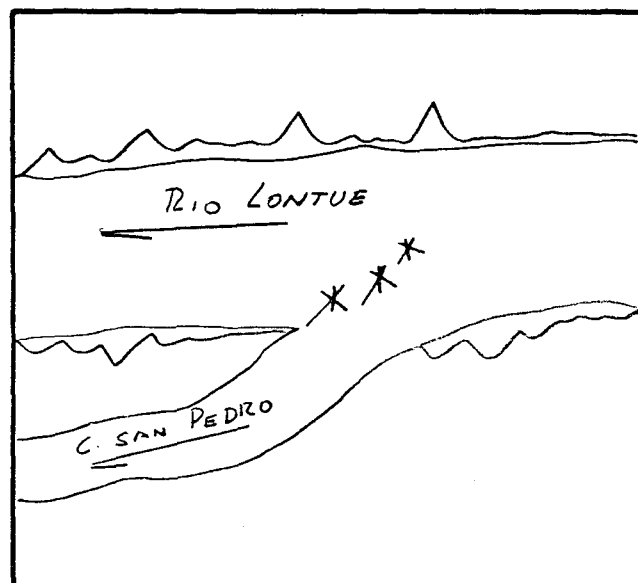
Canal Matriz	Túnel	Sifón	Canoa	Puente	Tubo	Marco	Compuerta	Total
San Pedro	-	-	3	4	4	3	-	14

B.- Acciones en la Fuente y Distribución

No hay derechos inscritos

C.- Constitución Legal

No tiene

RIO RIO LONTUEFECHA JULIO 1985CANAL SAN PEDROBOCATOMA 26UBICACIONCROQUIS

DESCRIPCION DE LA BOCATOMA Se ubica sobre la ribera izquierda del Río Lontué, frente al Rol 121-62 de Sagrada Familia, se complementa con barrera de pedraplén y pata de cabra para desviar parte del cauce hacia la bocatoma. El acceso es al norte de pueblo de Sagrada Familia por detrás de la Iglesia.

SECCION DE CONTROL El canal cuenta con 3 marcos partidores que pueden ser utilizados para control del caudal.

OBSERVACIONES El canal sirve a 20 usuarios los que riegan una superficie total de 329,990 hás.

No hay organización; No hay derechos inscritos.

El canal se representa en el plano 23.

CUADRO RESUMEN

CUENCA RIO MATAQUITO
 SUB-CUENCA RIO LONTUE
 SUB-SUB-CUENCA _____

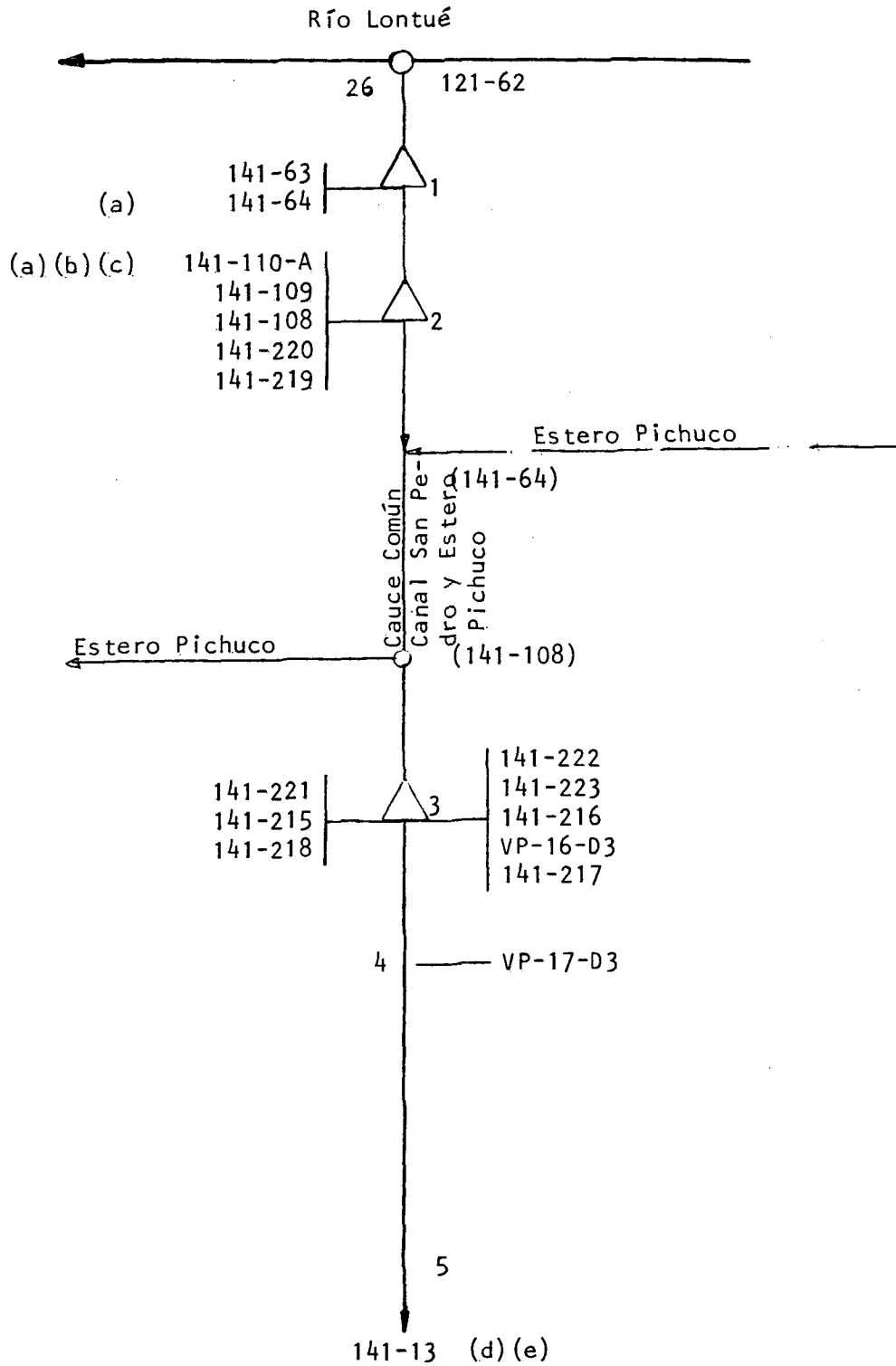
FUENTE RIO LONTUE
 CANAL SAN PEDRO

AFLUENTE DE RIO MATAQUITO

CANAL MATRIZ	DERIVADO	SUB-DERIVADO	SUB-SUB DERIVADO	NUMERO DE REGANTES	NUMERO DE ENCUESTAS	DOTACION m ³ /Há/año	SUPERFICIE (Há)	LONGITUD DEL CANAL km	Nº DE OBRAS DE ARTE	Nº DE OBRAS REGULACION
San Pedro				20	17	16.500	329,99	3,20	14	-

RIO LONTUE
CANAL SAN PEDRO

Acciones:
Hás.Reg.: 329,99
Regantes: 20



- (a) Riega por Canal Los Arrayanes
- (b) Riega por Canal Maritata
- (c) Riega por Toma Los Amigos
- (d) Riega por Canal Quillayes Der.1. del Morro Colín
- (e) Riega por Canal Lo Rojas @ San Juan

COMUNA : SAGRADA FAMILIA
Plano : 23

CUENCA: RIO MATAQUITO

FUENTE: RIO LONTUE

1/2

SUB CUENCA: RIO LONTUE

CANAL MATRIZ: SAN PEDRO

SUB SUB CUENCA:

CANAL DERIVADO:

CANAL SUB DERIVADO:

ENCUESTA N°	COMUNA ROL SII	NOMBRE DEL PROPIETARIO NOMBRE DEL PREDIO	ACCIONES	U S O	SUP.(Há) VOL.	Lugar inscripcion Fs. N° Año
4530	Sgda.Familia 141-63	Cabello Urrea, José Neftalí Hijuela San José	s/inf.	R	18,00 16.500	s/inf.
4531	Sgda.Familia 141-64	Vargas Corvalán, Celín (a) Los Arrayanes	"	R	16,00 16.500	"
2435	Sgda.Familia 141-110-A	Jorge Amenábar Wormald y Cía. (a)(b) Fundo Los Amigos (c)	"	R	13,00 16.500	"
4532	Sgda.Familia 141-109	Martínez Cáceres, Carlos Humberto Parcela 40 Colín	"	R	9,00 16.500	"
4533	Sgda.Familia 141-108	Jorge Amenábar Wormald y Cía. Parcela 39 Colín	"	R	10,70 16.500	"
4534	Sgda.Familia 141-220	Leyton Gómez, Fernando Segundo Parcela 14 Trinidad	"	R	21,00 16.500	"
4535	Sgda.Familia 141-219	Leyton Torres, Fernando Parcela 13 Trinidad	"	R	17,00 16.500	"
4536	Sgda.Familia 141-221	Jiménez Quijada, Teresa Vicentina Parcela 15 Trinidad	"	R	12,50 16.500	"
4537	Sgda.Familia 141-215	González Arena, Héctor Enrique Parcela 9 La Primavera	"	R	6,00 16.500	"
4538	Sgda.Familia 141-218	Bascuñán Ramírez, Manuel Salvador Parcela 12 Trinidad	"	R	19,80 16.500	"
4539	Sgda.Familia 141-222	Cañete Cañete, Luis Alamiro Parcela 16 La Primavera	"	R	19,00 16.500	"
4540	Sgda.Familia 141-223	Guerra Cabello, Jorge Arturo Parcela 17 La Primavera	"	R	20,00 16.500	"
4541	Sgda.Familia 141-216	Hernández Toledo, Luis Eulogio Parcela 10 Trinidad	"	R	4,00 16.500	"
4542	Sgda.Familia VP-16 -D3 141-215St.22 141-228St.23	Varios Propietarios Según Nómina Sitios Parcelación La Primavera González Arena, Héctor Enrique Espinoza Valdebenito, Guillermo del Tránsito	"	R	16.500 0,2 0,2	"
(a)	Riega por	Canal Los Arrayanes				
(b)	Riega por	Canal Maritata				
(c)	Riega por	Canal Toma Los Amigos				

CUENCA: RIO MATAQUITO
 SUB CUENCA : RIO LONTUE
 SUB SUB CUENCA:

FUENTE : RIO LONTUE
 CANAL MATRIZ : SAN PEDRO
 CANAL DERIVADO :
 CANAL SUB DERIVADO :

2/2

ENCUESTA N°	COMUNA ROL SII	NOMBRE DEL PROPIETARIO NOMBRE DEL PREDIO	ACCIONES	U S O	SUP.(Há) VOL.	Lugar inscripcion Fs. N° Año
4543	Sgda.Familia 141-217	Espinoza Valdebenito, Guillermo del Parcela 11 Santa Lidia /Tránsito	s/inf.	R	14,00 16.500	s/inf.
4544	Sgda.Familia VP-17 -D3 141-232St.24 141-220St.25 141-217St.26	Varios Propietarios Según Nómima Sitios Parcelación Trinidad Rojas Gómez, Luis Gustavo Leyton Gómez, Fernando Segundo Espinoza Valdebenito, Guillermo del Tránsito	"	R	16.500 0,13 0,13 0,13	"
2518	Sgda.Familia 141-13	José Canepa y Compañía Ltda. (d) (e) Fundo Peteroa (f)	"	R	129,20 16.500	"
(d) (e) (f)	Riega por Riega por Riega por	Canal Quillayes, der. 1. del Morro-Colín Canal Lo Rojas o San Juan Canal El Morro				