



MINISTERIO DE OBRAS PUBLICAS
DIRECCION GENERAL DE AGUAS
DEPARTAMENTO DE ESTUDIOS

**CATASTRO DE USUARIOS DE AGUAS
DE LOS RIOS LONTUE Y MATAQUITO
VII REGION
Informe Final**

CANALES DE LOS AFLUENTES DEL RIO LONTUE
ESTEROS: UPEO, POTRERO GRANDE, LAS VACAS, CHEQUENLEMILLO,
GALDÁMEZ, SAN PABLO, PATAGUILLA, POTRERO GRANDE
CHICO, GUAQUILLO.
VERTIENTES Y DERRAMES

TOMO 3 DE 6

SOLANO VEGA Y ASOCIADOS
Ingenieros Consultores Ltda.
Santiago de Chile

Diciembre 1985

INDICE SECUENCIAL

Tomo 3 de 6

<u>Fuente</u>	<u>Canales</u>	<u>Página</u>	<u>Planos</u>
<u>Estero Upeo</u>			
	Esquema General del Estero Upeo	1	
1	Ramos de Upeo	5	3
2	Corvalán	10	3
3	Morales	15	3
4	La Mula	20	3
5	Ignacio Bustamante	25	3
6	El Cerro de Upeo	30	3
7	El Molino de Upeo	38	3
8	El Ciruelo	47	3
9	El Molino del Bajo	52	3
10	Tricahue	59	3
11	El Membrillo	64	3
12	Lo Vásquez	69	2 y 3
13	Ña Quiñacha	74	2
14	De Castro	79	2
15	Velásquez	84	2
16	Los Lingues	89	2
17	Los Helechos	94	2
<u>Afluentes del Upeo</u>			
18	Quebrada El Manzano	99	3
19	Quebrada El Ciprés	104	3
20	Quebrada La Erita	109	3
21	Quebrada Salto de Agua	114	3
22	Quebrada Ojo de Agua	119	3
23	Quebrada del Deslinde	124	3
24	Quebrada Borbarán	129	3
25	Quebrada Grande	134	3
26	Quebrada El Colo	139	3
27	Las Mesillas	144	3
28	Quebrada El Monte	149	3
29	El Ojo	154	2
30	Quebrada Araya	159	2
31	La Vertiente Rojas	164	2
32	Quebrada San Antonio	169	2

<u>Fuente</u>	<u>Canales</u>	<u>Página</u>	<u>Planos</u>
<u>Estero Potrero Grande</u>			
	Esquema General Estero Potrero Grande	174	
	33 Toma 1	175	1
	34 Toma 2	180	1
	35 Toma 3	185	1
	36 Toma 4	190	1
	37 Toma 5	195	2
<u>Quebrada Russe</u>			
	38 Quebrada Russe	200	2 y 8
<u>Estero Las Vacas o Huapí</u>			
	39 Las Vacas	205	8
<u>Estero Chequenlemillo</u>			
	Esquema General del Estero Chequenlemillo	210	
	40 Chequenlemillo	211	3
	41 Toma Primor	216	3
	42 Zapallar	221	10
	43 Los Sauces	226	10
	44 Marengo Chico	231	10
	45 La Esperanza	236	11
	46 La Fortuna	241	11
<u>Estero Galdámez</u>			
	Esquema General Estero Galdámez	246	
	47 Galdámez	247	11
<u>Estero San Pablo</u>			
	Esquema General del Estero Guaiquillo y Afluentes	252	
	48 Centinela	253	5a
	49 Las Toscas	258	5a
	50 El Puente	263	5
	51 Cañacha	268	5

<u>Fuente</u>	<u>Canales</u>	<u>Página</u>	<u>Planos</u>
<u>Estero Pataguilla</u>			
	1a Los Maquis	273	4 y 5
	1b Farías	278	4 y 5
<u>Estero Potrero Grande Chico</u>			
	1 Fundo La Huerta	283	4
	2 El Cerro de Potrero Grande Chico	288	4
	3 Comunal	293	4
	4 Del Bajo de Potrero Grande Chico	298	4
<u>Estero Guaiquillo</u>			
	1 Los Cristales	303	11
	2 De la Piscicultura	309	11
	3 Vidales	314	11
	4 La Fortuna Alto	320	11
	5 Molino, Bellavista o Las Cruces	325	17
	6 Leyton	330	17
<u>Derrames y Vertientes</u>			
	7 Soler	335	10
	8 Derrames Porvenir	340	11
	9 Desagüe Los Chanchos	345	10
	10 El Batral	350	10

INDICE ALFABETICO

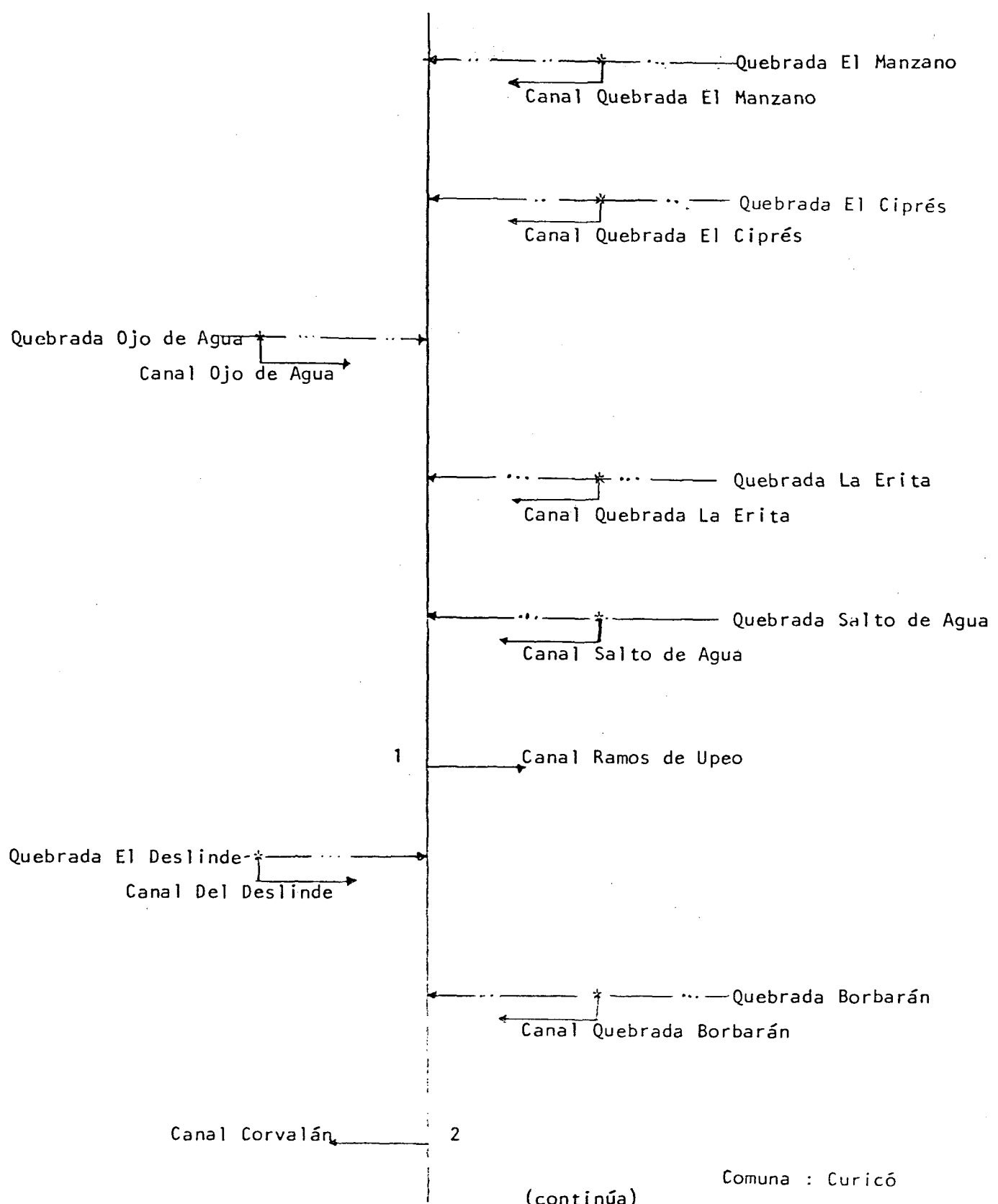
Tomo 3 de 6

<u>Fuente</u>	<u>Canales</u>	<u>Página</u>	<u>Planos</u>
<u>Estero Upeo</u>			
	Esquema General del Estero Upeo	1	
1	Corvalán	10	3
2	De Castro	79	2
3	El Cerro de Upeo	30	3
4	El Ciruelo	47	3
5	El Membrillo	64	3
6	El Molino de Upeo	38	3
7	El Molino del Bajo	52	3
8	Ignacio Bustamante	25	3
9	La Mula	20	3
10	Lo Vásquez	69	2 y 3
11	Los Helechos	94	2
12	Los Lingues	89	2
13	Morales	15	3
14	Na Quiñacha	74	2
15	Ramos de Upeo	5	3
16	Tricahue	59	3
17	Velásquez	84	2
<u>Afluentes del Upeo</u>			
1	El Ojo	154	2
2	La Vertiente Rojas	164	2
3	Las Mesillas	144	3
4	Quebrada Araya	159	2
5	Quebrada Borbarán	129	3
6	Quebrada del Deslinde	124	3
7	Quebrada El Ciprés	104	3
8	Quebrada El Colo	139	3
9	Quebrada El Manzano	99	3
10	Quebrada El Monte	149	3
11	Quebrada Grande	134	3
12	Quebrada La Erita	109	3
13	Quebrada Ojo de Agua	119	3

<u>Fuente</u>	<u>Canales</u>	<u>Página</u>	<u>Planos</u>
	14 Quebrada Salto de Agua	114	3
	15 Quebrada San Antonio	169	2
<u>Estero Potrero Grande</u>			
	Esquema General Estero Potrero Grande	174	
	1 Toma 1	175	1
	2 Toma 2	180	1
	3 Toma 3	185	1
	4 Toma 4	190	1
	5 Toma 5	195	2
<u>Quebrada Russe</u>			
	1 Quebrada Russe	200	2 y 8
<u>Estero Las Vacas o Huapi</u>			
	1 Las Vacas	205	8
<u>Estero Chequenlemillo</u>			
	Esquema General del Estero Chequenlemillo.	210	
	1 Chequenlemillo	211	3
	2 La Esperanza	236	11
	3 La Fortuna	241	11
	4 Los Sauces	226	10
	5 Marengo Chico	231	10
	6 Toma Primor	216	3
	7 Zapallar	221	10
<u>Estero Galdámez</u>			
	Esquema General Estero Galdámez	246	
	1 Galdámez	247	11
<u>Estero Guaiquillo y Afluentes</u>			
	Esquema General del Estero Guaiquillo y Afluentes.	252	

<u>Fuente</u>	<u>Canales</u>	<u>Página</u>	<u>Planos</u>
<u>Estero San Pablo</u>			
	1 Cañacha	268	5
	2 Centinela	253	5a
	3 El Puente	263	5
	4 Las Toscas	258	5a
<u>Estero Pataguilla</u>			
	1 Farías	278	4 y 5
	2 Los Maquis	273	4 y 5
<u>Estero Potrero Grande Chico</u>			
	1 Comunal	293	4
	2 Del Bajo de Potrero Grande Chico.	298	4
	3 El Cerro de Potrero Grande Chico.	288	4
	4 Fundo La Huerta	283	4
<u>Estero Guaiquillo</u>			
	1 De la Piscicultura	309	11
	2 La Fortuna Alto	320	11
	3 Leyton	330	17
	4 Los Cristales	303	11
	5 Molino, Bellavista o Las Cruces	325	17
	6 Vidales	314	11
<u>Derrames y Vertientes</u>			
	1 Derrames Porvenir	340	11
	2 Desague Los Chanchos	345	10
	3 El Batral	350	10
	4 Soler	331	10

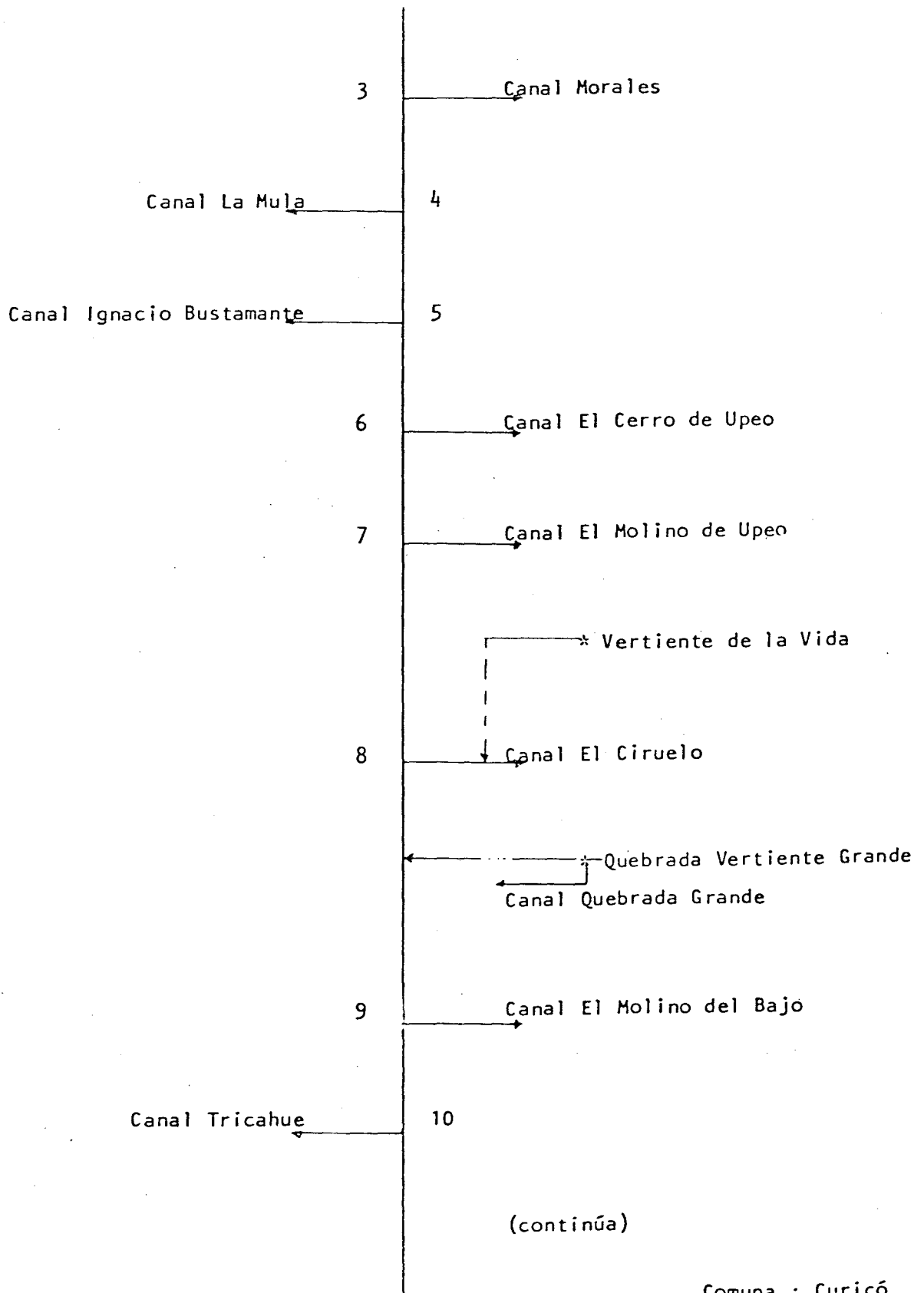
ESQUEMA GENERAL ESTERO UPEO



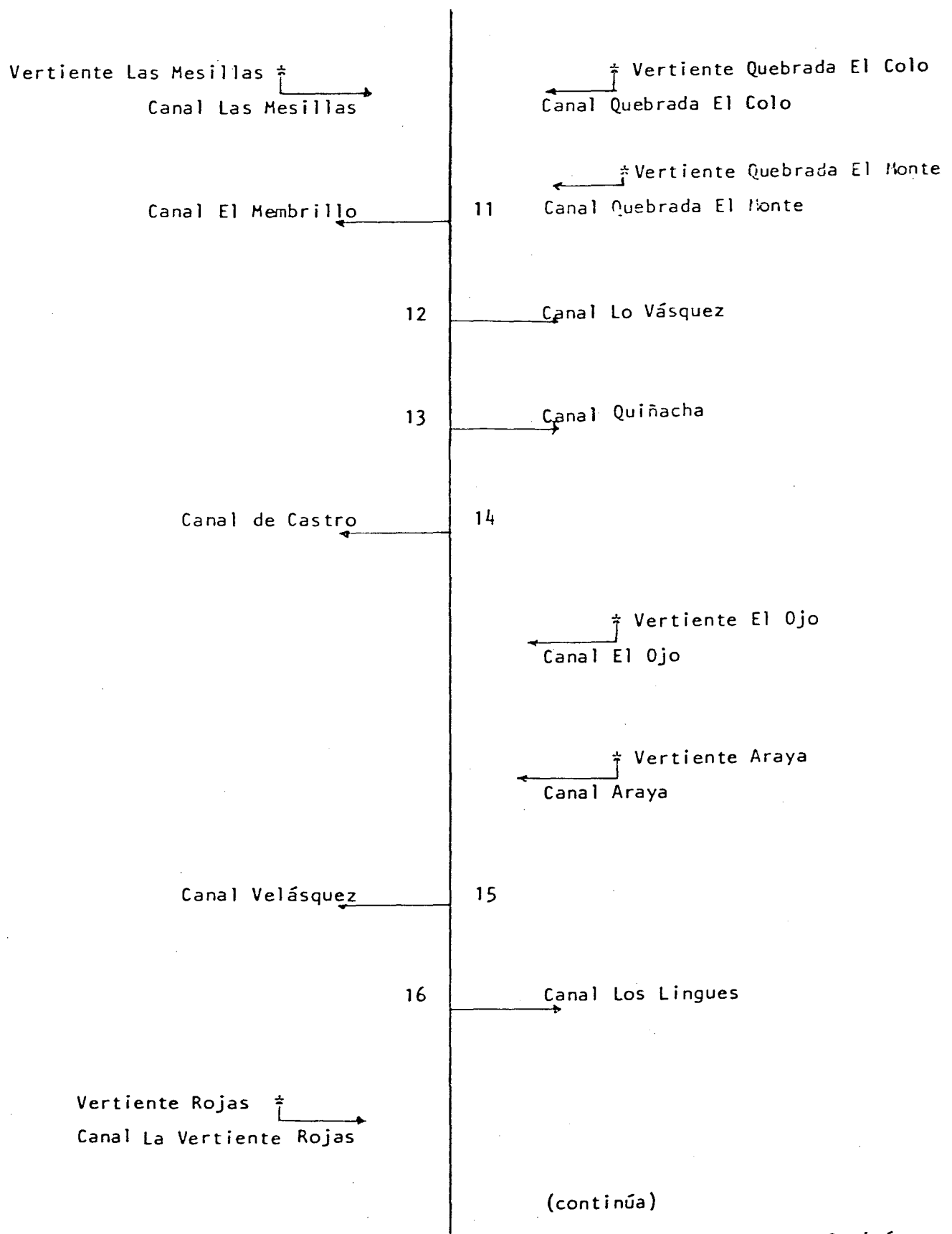
(continúa)

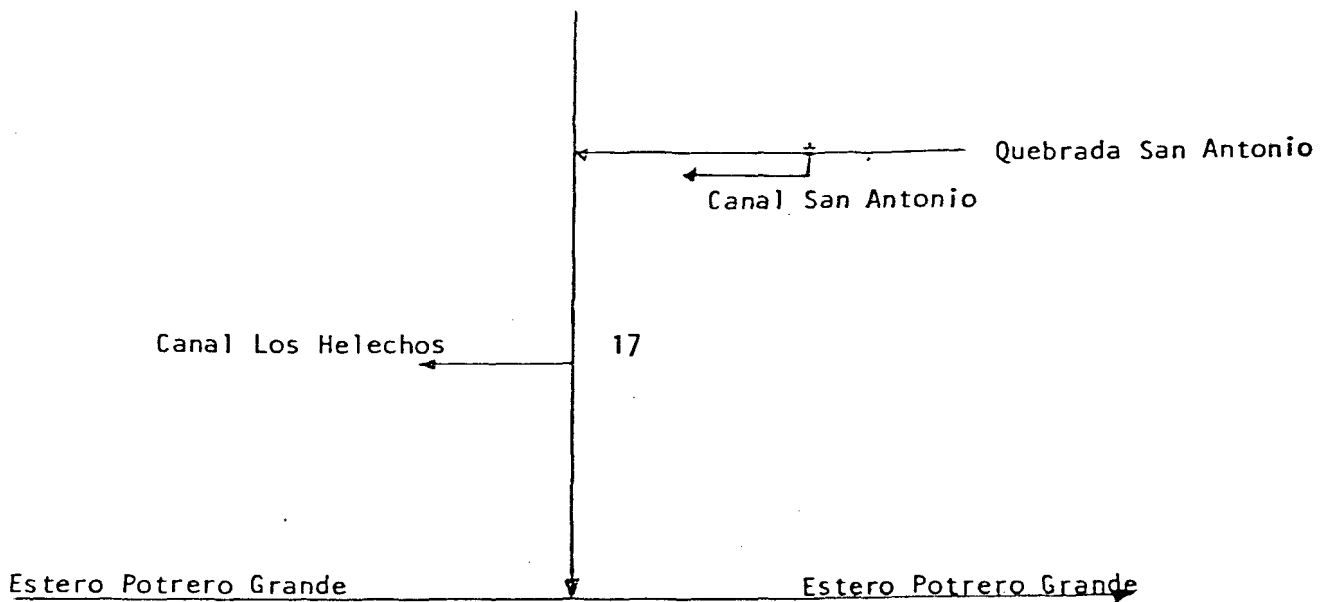
Comuna : Curicó

Plano : 1 y 2



Comuna : Curicó
Plano : 2





CANAL RAMOS DE UPEOBOCATOMA N° 1.-A.- Características Físicas

Labocatoma se ubica sobre la ribera izquierda del Estero Upeo frente al predio Rol 543-24-A de Curicó. Se complementa con escombros, palos y piedras con lo cual forman una barrera para encauzar el agua.

El canal tiene una longitud de 0,15 Km.

No posee ningún tipo de obras de arte.

B.- Acciones en la Fuente y Distribución

No hay derechos inscritos.

C.- Constitución Legal

No tiene

RIO ESTERO UPEO

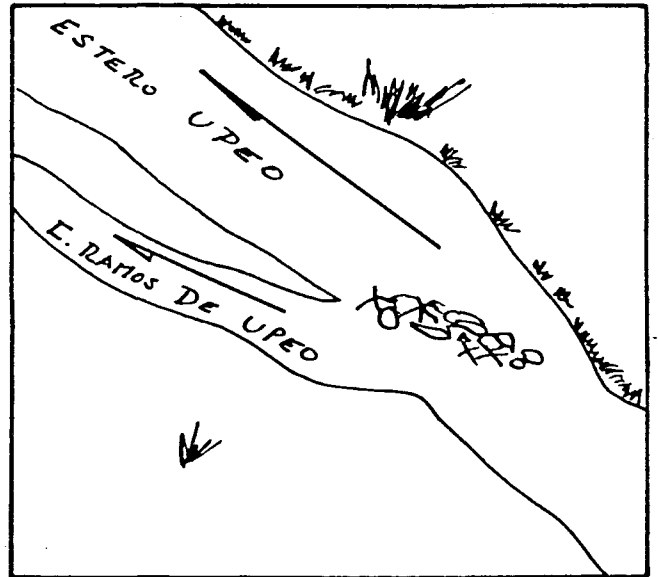
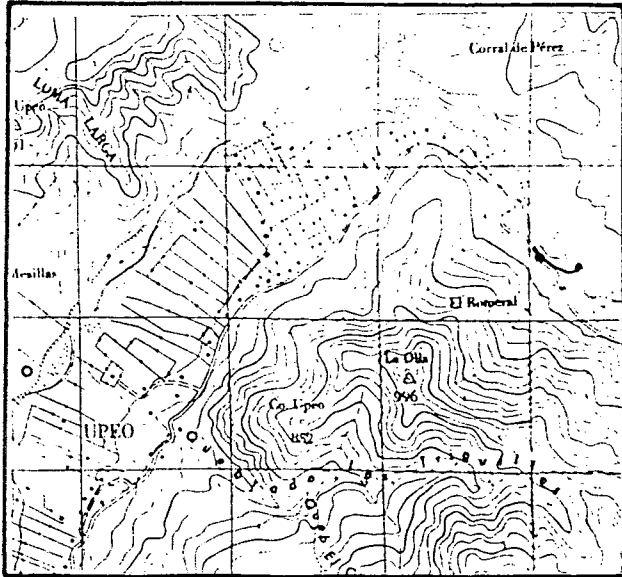
FECHA JUNIO 1985

CANAL RAMOS DE UPEO

BOCATOMA 1

UBICACION

CROQUIS



DESCRIPCION DE LA BOCATOMA Se encuentra sobre la ribera izquierda del Estero Upeo frente al Rol 543-24-A de Curicó.

Se complementa con escombros, palos y piedras con lo cual forman una barrera para encauzar el agua.

El acceso es por la propiedad de don Osvaldo Ramos (Rol 543-18 de Curicó).

SECCION DE CONTROL No hay.

OBSERVACIONES El canal sirve a un usuario que riega una superficie total de 0,50 hás.

No hay derechos inscritos.

La fecha de comienzo de riego es en Septiembre y la de finalización es en Mayo.

El canal se representa en el plano 3.

CUADRO RESUMEN

CUENCA RIO MATAQUITO

FUENTE ESTERO UPEO

AFLUENTE DE ESTERO POTRERO GRANDE

SUB-CUENCA RIO LONTUE


CANAL RAMOS DE UPEO

SUB-SUB-CUENCA ESTERO POTRERO GRANDE

CANAL MATRIZ	DERIVADO	SUB-DERIVADO	SUB-SUB DERIVADO	NUMERO DE REGANTES	NUMERO DE ENCUESTA	DOTACION m ³ /Hd/año	SUPERFICIE (Hd)	LONGITUD DEL CANAL Km	Nº DE OBRAS DE ARTE	Nº DE OBRAS REGULACION
Ramos de Upeo				1	1	15.500	0,50	0,15	-	-

ESTERO UPEO
CANAL RAMOS DE UPEO

Acciones:
Hás.Reg.: 0,5
Regantes: 1



- (a) Riega por Canal Vertiente Salto de Agua
- (b) Riega por Canal Quebrada Del Deslinde

COMUNA : CURICO
Plano: 3

CUENCA: RIO MATAQUITO

FUENTE: ESTERO UPEO

1/1

SUB CUENCA: RIO LONTUE

CANAL MATRIZ: RAMOS DE UPEO

CANAL DERIVADO:

SUB SUB CUENCA: ESTERO POTRERO GRANDE

CANAL SUB DERIVADO:

ENCUESTA N°	COMUNA ROL SII	NOMBRE DEL PROPIETARIO NOMBRE DEL PREDIO	ACCIONES	U S O	SUP.(Hd) VOL.	Lugar inscripcion Fs. N° Año
2643	Curicó 543-18	Ramos Moya, Osvaldo del Carmen Los Maitenes (a) (b)	s/inf	R	0,50 15.500	s/inf
(a) (b)	Riega por Riega por	Canal Vertiente Salto de Agua Canal Quebrada del Deslinde				

CANAL CORVALANBOCATOMA N° 2.-A.- Características Físicas

La bocatoma se origina en la ribera derecha del Estero Upeo en el predio Rol 543-16 de Curicó, se complementa con barrera de pedraplén que desvía parte de las aguas hacia la bocatoma.

El canal tiene una longitud de 0,20 km.

No posee ningún tipo de obra de arte.

B.- Acciones en la Fuente y Distribución

No hay derechos inscritos.

C.- Constitución Legal

No tiene.

RIO ESTERO UPEO

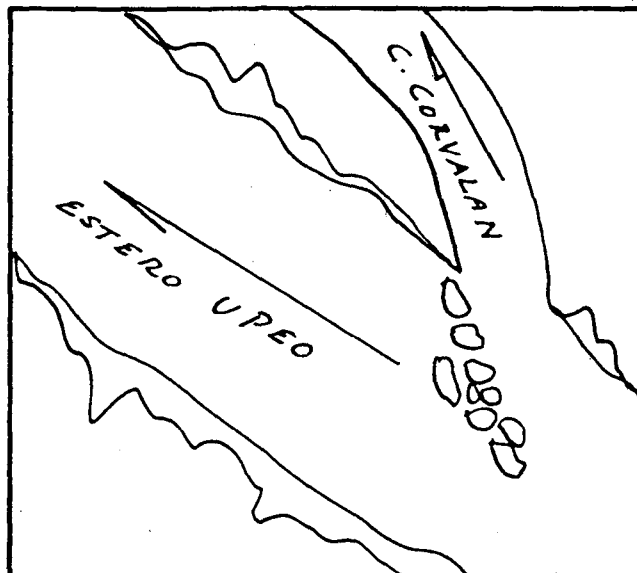
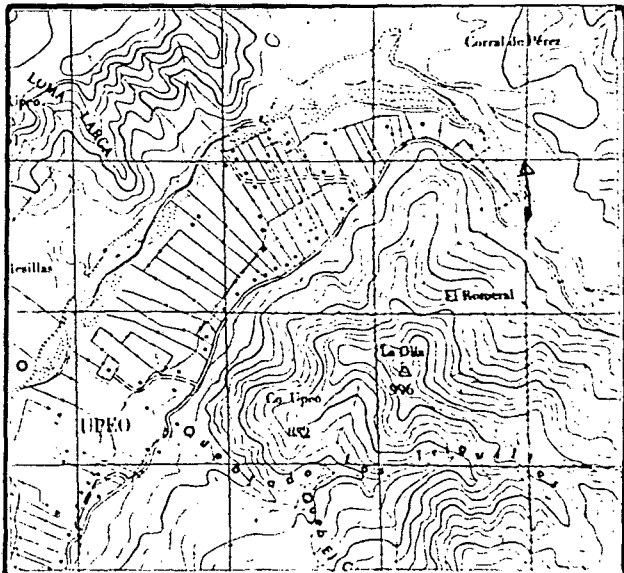
FECHA JUNIO 1985

CANAL CORVALAN

BOCATOMA 2

UBICACION

CROQUIS



DESCRIPCION DE LA BOCATOMA Se ubica sobre la ribera derecha del Estero Upeo en el Rol 543-16 de Curicó. Se complementa con barrera de pedraplén que desvía parte de las aguas hacia la bocatoma.

SECCION DE CONTROL No hay.

OBSERVACIONES El canal sirve al riego de un usuario con una superficie total de 20,00 hás.

No hay derechos inscritos.

El canal se representa en el plano 3.

CUADRO RESUMEN

CUENCA RIO MATAQUITO

SUB-CUENCA RIO LONTUE

SUB-SUB-CUENCA ESTERO POTRERO GRANDE

FUENTE ESTERO UPEO


CANAL CORVALAN

AFLUENTE DE ESTERO POTRERO GRANDE

CANAL MATRIZ	DERIVADO	SUB-DERIVADO	SUB-SUB DERIVADO	NUMERO DE REGANTES	NUMERO DE ENCUESTAS	DOTACION m ³ /Hd/año	SUPERFICIE (Hd)	LONGITUD DEL CANAL Km	Nº DE OBRAS DE ARTE	Nº DE OBRAS REGULACION
Corvalán				1	1	15.500	20,00	0,20	-	-

ESTERO UPEO
CANAL CORVALAN

Acciones:
Hás.Reg.: 20,00
Regantes: 1



(a) Riega por Canal La Mula

COMUNA : CURICO
Plano: 3

CUENCA: RIO MATAQUITO

FUENTE: ESTERO UPEO

1/1

SUB CUENCA: RIO LONTUE

CANAL MATRIZ: CORVALAN

CANAL DERIVADO:

SUB SUB CUENCA: ESTERO POTRERO GRANDE

CANAL SUB DERIVADO:

ENCUESTA N°	COMUNA ROL SII	NOMBRE DEL PROPIETARIO NOMBRE DEL PREDIO	ACCIONES	U S O	SUP.(Hd) VOL.	Lugar inscripcion Fs. N° Año
2655	Curicó 543-30	Soc. Agrícola Forestal y Ganadera Corral de Pérez Ltda. (a)	s/inf	R	20,00 15.500	s/inf
(a)	Riega por Canal La Mula					

CANAL MORALESBOCATOMA N° 3.-A.- Características Físicas

La bocatoma se ubica en la ribera izquierda del Estero Upeo frente al Rol 543-16 de Curicó. Se complementa con barrera de pedraplén que desvía parte del cauce hacia la bocatoma.

El canal tiene una longitud de 0,20 Km.

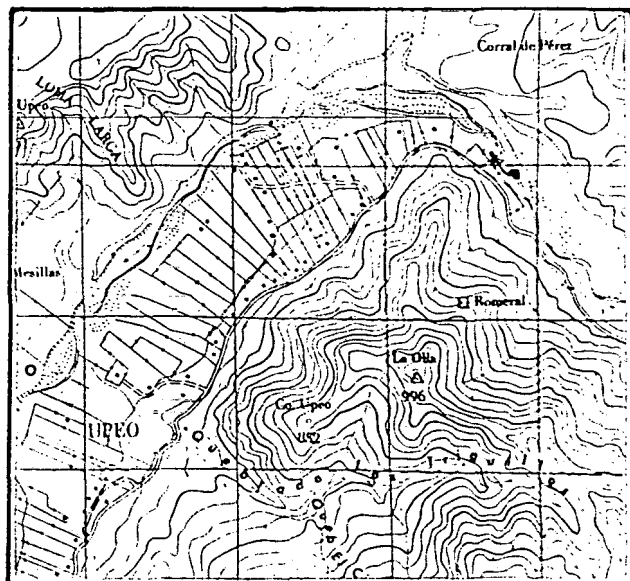
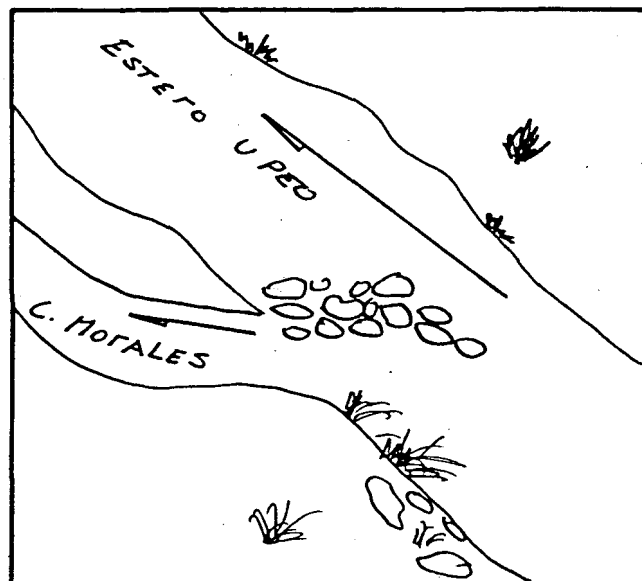
No posee ningún tipo de obras de arte.

B.- Acciones en la Fuente y Distribución

No hay derechos inscritos

C.- Constitución Legal

No tiene

RIO ESTERO UPEOFECHA JUNIO 1985CANAL MORALESBOCATOMA 3UBICACIONCROQUIS

DESCRIPCION DE LA BOCATOMA Se ubica sobre la ribera izquierda del Estero Upeo - frente al Rol 543-16 de Curicó. Se complementa con barrera de pedraplén que desvía parte del cauce hacia la bocatoma.

El acceso es por la propiedad El Rinconcito.

SECCION DE CONTROL No hay

OBSERVACIONES El canal sirve al riego de sólo un usuario, el cual tiene una superficie de riego de 2,30 há.

La fecha de comienzo de riego es en Septiembre y la finalización es en Marzo.

No hay derechos inscritos.

El canal se representa en el plano 3.

CUADRO RESUMEN

CUENCA RIO MATAQUITO

FUENTE ESTERO UPEO

AFLUENTE DE ESTERO POTRERO GRANDE

SUB-CUENCA RIO LONTUE

CANAL MORALES


SUB-SUB - CUENCA ESTERO POTRERO GRANDE

CANAL MATRIZ	DERIVADO	SUB-DERIVADO	SUB-SUB DERIVADO	NUMERO DE REGANTES	NUMERO DE ENCUESTAS	DOTACION m ³ /Hd/año	SUPERFICIE (Hd)	LONGITUD DEL CANAL Km	N° DE OBRAS DE ARTE	N° DE OBRAS REGULACION
Morales				1	1	15.500	2,30	0,20	-	-

ESTERO UPEO
CANAL MORALES

Acciones:
Hás.Reg.: 2,30
Regantes: 1

Estero Upeo



COMUNA : CURICO
Plano: 3

CUENCA: RIO MATAQUITO

FUENTE: ESTERO UPEO

1/1

SUB CUENCA: RIO LONTUE

CANAL MATRIZ: MORALES

SUB SUB CUENCA: ESTERO POTRERO GRANDE

CANAL DERIVADO:

CANAL SUB DERIVADO:

ENCUESTA N°	COMUNA ROL SII	NOMBRE DEL PROPIETARIO NOMBRE DEL PREDIO	ACCIONES	U S O	SUP.(Hd) VOL.	Lugar inscripción Fs. N° Año
2656	Curicó 543-15	Contreras Ugaz Uberlinda de las Mercedes La Centinela	s/inf	R	2,30 15.500	s/inf

CANAL LA MULABOCATOMA N° 4.-A.- Características Físicas

La bocatoma se origina en la ribera derecha del Estero Upeo, frente al predio Rol 543-15 de Curicó, se complementa con barrera de pedraplén que desvía parte del cauce hacia la bocatoma.

El canal tiene una longitud de 0,20 Km.

No posee ningún tipo de obras de arte.

B.- Acciones en la Fuente y Distribución

No hay derechos inscritos.

C. Constitución Legal

No tiene.

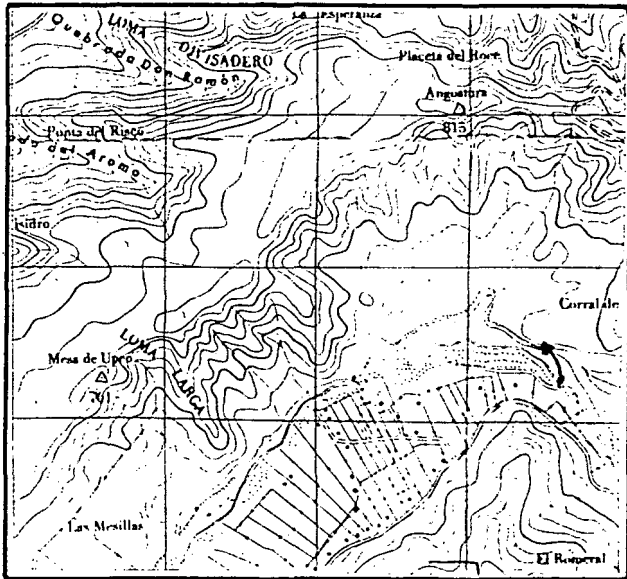
RIO ESTERO UPEO

FECHA JUNIO 1985

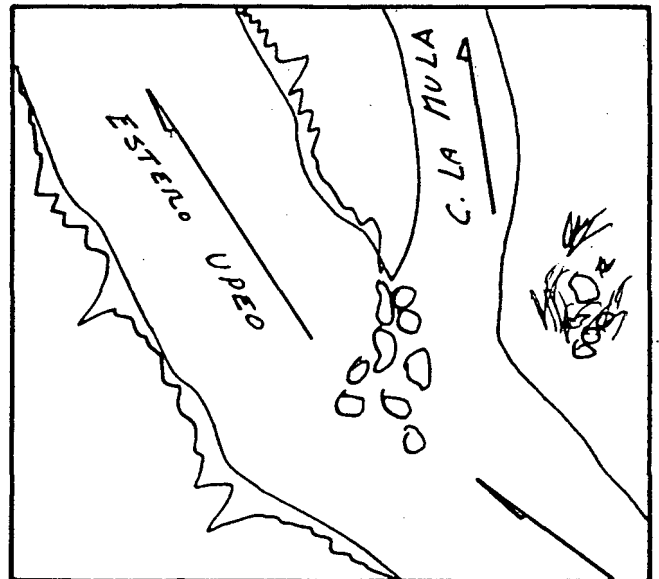
CANAL LA MULA

BOCATOMA 4

UBICACION



CROQUIS



DESCRIPCION DE LA BOCATOMA Se ubica sobre la ribera derecha del Estero Upeo, frente al Rol 543,15 de Curicó. Se complementa con barrera de pedraplén que desvía parte del cauce hacia la bocatoma.

El acceso es por el puente Cimbra (Fundo Corral de Pérez).

SECCION DE CONTROL No hay.

OBSERVACIONES El canal sirve sólo a un usuario, el que riega una totalidad de 10,00 hás.

La fecha de comienzo de riego es en Septiembre y la de término es en Mayo.

No hay derechos incritos.

El canal se representa en el plano 3.

CUADRO RESUMEN

CUENCA RIO MATAQUITO.

FUENTE ESTERO UPEO

AFLUENTE DE ESTERO POTRERO GRANDE

SUB-CUENCA RIO LONTUE


CANAL LA MULA

SUB-SUB - CUENCA ESTERO POTRERO GRANDE

CANAL MATRIZ	DERIVADO	SUB-DERIVADO	SUB-SUB DERIVADO	NUMERO DE REGANTES	NUMERO DE ENCUESTAS	DOTACION m ³ /Hd/año	SUPERFICIE (Hd)	LONGITUD DEL CANAL Km	Nº DE OBRAS DE ARTE	Nº DE OBRAS REGULACION
La Mula				1	1	15.500	10,00	0,20	-	-

ESTERO UPEO
CANAL LA MULA

Acciones:
Hás.Reg.: 10,00
Regantes: 1



(a) Riega por Canal Corvalán

COMUNA : CURICO
Plano: 3

CUENCA: RIO MATAQUITO

FUENTE: ESTERO UPEO

1/1

SUB CUENCA: RIO LONTUE

CANAL MATRIZ: LA MULA

CANAL DERIVADO:

SUB SUB CUENCA: ESTERO POTRERO GRANDE

CANAL SUB DERIVADO:

ENCUESTA N°	COMUNA ROL SII	NOMBRE DEL PROPIETARIO NOMBRE DEL PREDIO	ACCIONES	U S O	SUP.(Hd) VOL.	Lugar inscripcion Fs. N° Año
2655	Curicó 543-30	Soc. Agrícola Forestal y Ganadera Corral de Pérez Ltda. (a)	s/inf	R	10,00 15.500	s/inf
(a)	Riega por	Canal Corvalán				

CANAL IGNACIO BUSTAMANTEBOCATOMA N° 5.-A.- Características Físicas

La bocatoma se origina en la ribera derecha del Estero Upeo en el predio Rol 543-11 de Curicó, se complementa con escombros para encauzar parte de las aguas hacia la bocatoma.

El canal tiene una longitud de 0,2 km.

No posee ningún tipo de obras de arte.

B.- Acciones en la Fuente y Distribución

No hay derechos inscritos.

C.- Constitución Legal

No tiene.

RIO ESTERO UPEO


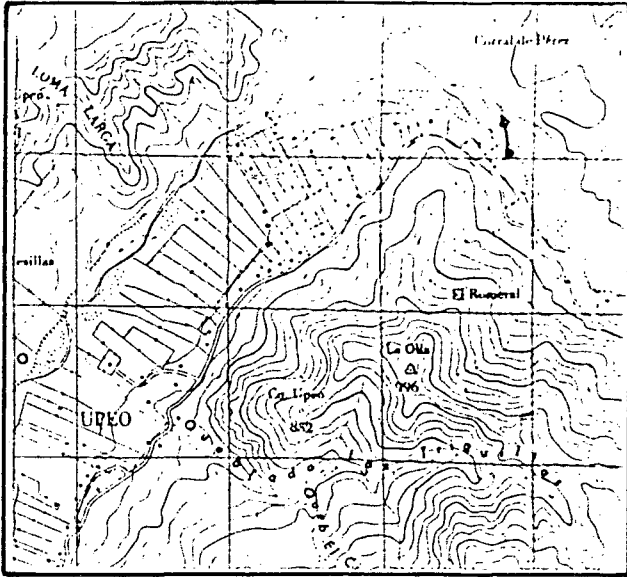
FECHA JUNIO 1985

CANAL IGNACIO BUSTAMANTE

BOCATOMA 5

UBICACION

CROQUIS



DESCRIPCION DE LA BOCATOMA Se ubica sobre la ribera derecha del Estero Upeo en el Rol 543-11 de Curicó, se complementa con escombros para encauzar parte de las aguas hacia la bocatoma.

El acceso es por la propiedad de don Ignacio Bustamante.

SECCION DE CONTROL No hay.

OBSERVACIONES El canal sirve al señor José Ignacio Bustamante González que en total riega 2,00 hás.

La fecha de comienzo de riego es en Junio y la de término es en Octubre.

No hay derechos inscritos.

El canal se representa en el plano 3.

CUADRO RESUMEN

CUENCA RIO MATAQUITO

FUENTE ESTERO UPEO

AFLUENTE DE ESTERO POTRERO GRANDE

SUB-CUENCA RIO LONTUE

CANAL IGNACIO BUSTAMANTE


SUB-SUB - CUENCA ESTERO POTRERO GRANDE

CANAL MATRIZ	DERIVADO	SUB-DERIVADO	SUB-SUB DERIVADO	NUMERO DE REGANTES	NUMERO DE ENCUESTAS	DOTACION m ³ /Hd/año	SUPERFICIE (Hd)	LONGITUD DEL CANAL Km	Nº DE OBRAS DE ARTE	Nº DE OBRAS REGULACION
Ignacio Bustamante				1	1	15.500	2,00	0,20	-	-

ESTERO UPEO
CANAL IGNACIO BUSTAMANTE

Acciones:
Hás.Reg.: 2,0
Regantes: 1

Estero Upeo



(a) Riega por Canal El Cerro de Upeo

COMUNA CURICO
Plano: 3

CUENCA: RIO MATAQUITO

FUENTE: ESTERO UPEO

1/1

SUB CUENCA: RIO LONTUE

CANAL MATRIZ: IGNACIO BUSTAMANTE

SUB SUB CUENCA: ESTERO POTRERO GRANDE

CANAL DERIVADO:

CANAL SUB DERIVADO:

ENCUESTA N°	COMUNA ROL SII	NOMBRE DEL PROPIETARIO NOMBRE DEL PREDIO	ACCIONES	U S O	SUP.(Hd) VOL.	Lugar inscripcion Fs. N° Año
2657	Curicó 543-11	Bustamante González José Ignacio La Tosca (a)	s/inf	R	2,00 15.500	s/inf
(a)	Riega por	Canal El Cerro de Upeo				

CANAL EL CERRO DE UPEOBOCATOMA N° 6.-A.- Características Físicas

La bocatoma se ubica en la ribera izquierda del Estero Upeo, en el Rol 543-11 de Curicó. Se complementa con barrera de pata de cabra para desviar parte de las aguas hacia la bocatoma.

El canal tiene una longitud de 2,85 Km. y posee 4 obras de arte.

Obras de Arte

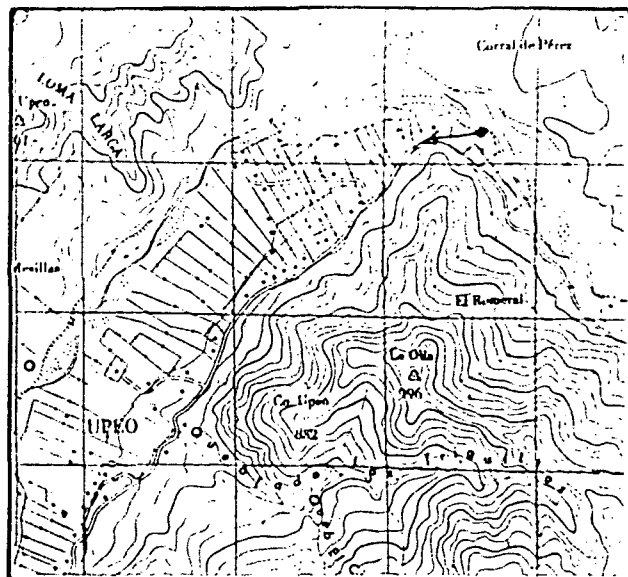
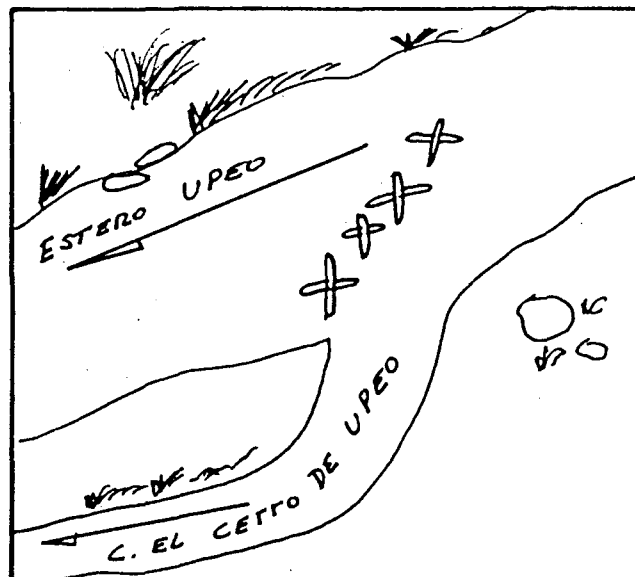
Canal Matriz	Túnel	Sifón	Canoa	Puente	Tubo	Marco	Compuerta	Total
El Cerro de Upeo	-	1	-	3	-	-	-	4

B.- Acciones en la Fuente y Distribución

No hay derechos inscritos

C.- Constitución Legal

El canal se encuentra organizado solo de hecho y la directiva es presidida por don Humberto Ugaz (reside en el centro de Upeo).

RIO ESTERO UPEOFECHA JUNIO 1985CANAL EL CERRO DE UPEOBOCATOMA 6UBICACIONCROQUIS

DESCRIPCION DE LA BOCATOMA Se ubica sobre la ribera izquierda del Estero Upeo, en el Rol 543-11 de Curicó. Se complementa con barrera de pata de cabra para desviar parte del cauce hacia la bocatoma, en donde se encuentra una compuerta para regular el caudal de entrada al canal.

SECCION DE CONTROL Una compuerta que está ubicada próxima a la bocatoma del canal puede ser utilizada para tal efecto.

OBSERVACIONES El canal sirve a un total de 37 usuarios los cuales riegan una superficie de 39,20 hás.

El canal se encuentra organizado sólo de hecho, y la directiva la preside don Humberto Ugaz. El vive en el centro de Upeo.

La fecha de comienzo de riego es en Septiembre y la de término es en Mayo.

No hay derechos inscritos.

El canal se representa en el plano 3.

CUADRO RESUMEN

CUENCA RIO MATAQUITO
 SUB-CUENCA RIO LONTUE
 SUB-SUB-CUENCA ESTERO POTRERO GRANDE

FUENTE ESTERO UPEO
 CANAL EL CERRO DE UPEO

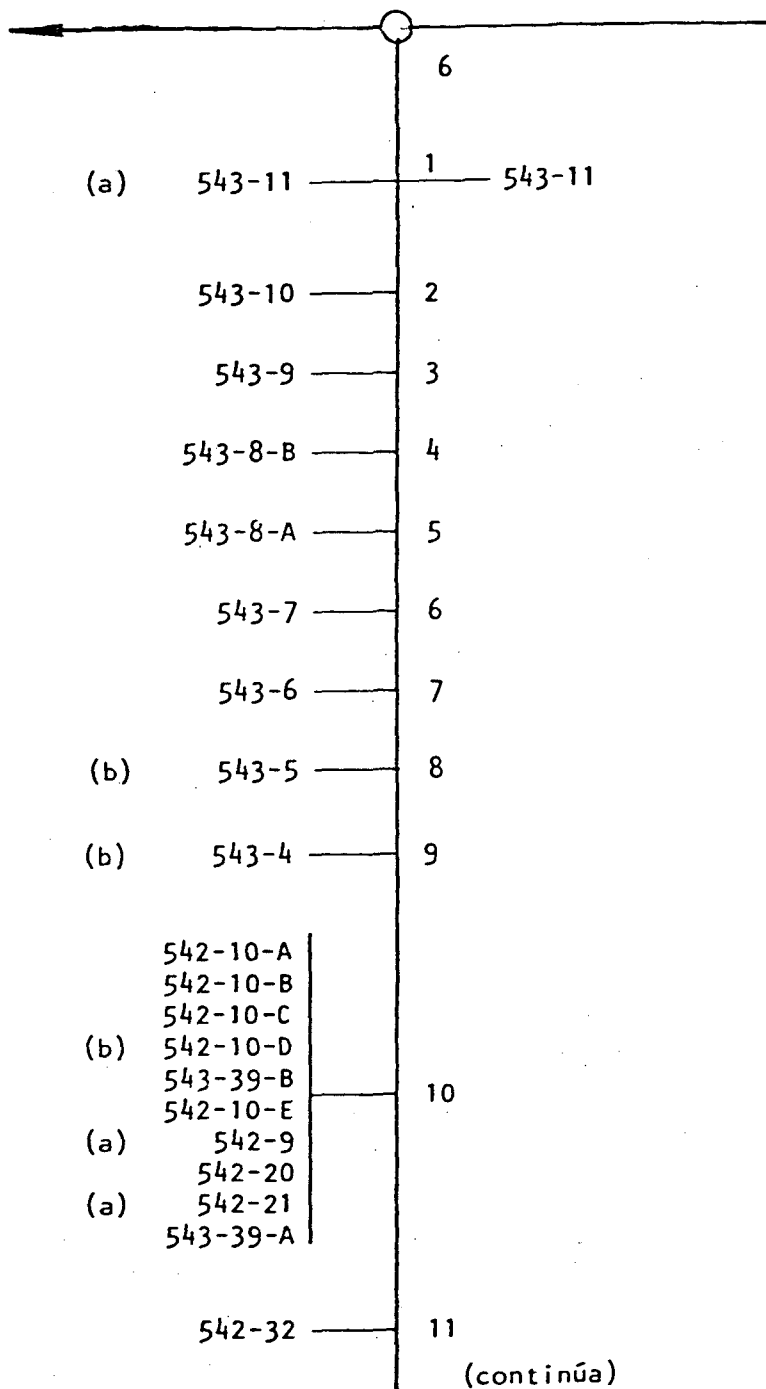
AFLUENTE DE ESTERO POTRERO GRANDE

CANAL MATRIZ	DERIVADO	SUB-DERIVADO	SUB-SUB DERIVADO	NUMERO DE REGANTES	NUMERO DE ENCUESTAS	DOTACION m ³ /Hd/año	SUPERFICIE (Hd)	LONGITUD DEL CANAL km	Nº DE OBRAS DE ARTE	Nº DE OBRAS REGULACION
El Cerro de Upeo				37	37	15.500	39,20	2,85	4	-

ESTERO UPEO
CANAL EL CERRO DE UPEO

Acciones:
Hás.Reg.: 39,20
Regantes: 37

Estero Upeo (543-11)




(a) Riega por Canal Ignacio Bustamante
(b) Riega por Canal El Molino de Upeo

COMUNA: CURICO
Plano: 3

ESTERO DE UPEO
CANAL EL CERRO DE UPEO

(continuación)



(b) Riega por Canal El Molino de Upeo

COMUNA : CURICO
Plano: 3

CUENCA: RIO MATAQUITO

FUENTE: ESTERO UPEO

1/3

SUB CUENCA: RIO LONTUE

CANAL MATRIZ: EL CERRO DE UPEO

SUB SUB CUENCA: ESTERO POTRERO GRANDE

CANAL DERIVADO:

CANAL SUB DERIVADO:

ENCUESTA N°	COMUNA ROL SII	NOMBRE DEL PROPIETARIO NOMBRE DEL PREDIO	ACCIONES	U S O	SUP.(Hd) VOL.	Lugar inscripción Fs. N° Año
2657	Curicó 543-11	Bustamante González, José Ignacio La Tosca (a)	s/inf	R	2,00 15.500	s/inf
2658	Curicó 543-10	Suc. Herminio Morales Díaz El Risco	"	R	1,50 15.500	"
2659	Curicó 543-9	Ramos Silva, Elva de las Mercedes El Pino	"	R	0,70 15.500	"
2660	Curicó 543-8 B	Suc. Oscar Correa Ramírez San Miguel	"	R	0,20 15.500	"
2661	Curicó 543-8 A	Araya Araya, Emilia de las Mercedes San Miguel	"	R	1,50 15.500	"
2662	Curicó 543-7	Suc. Exequiel Benítez Herrera Hijuela Norte	"	R	0,70 15.500	"
2663	Curicó 543-6	Bustamante Araya, Lucila del Carmen El Aromo	"	R	0,70 15.500	"
2664	Curicó 543-5	Suc. Juan Antonio Ugaz Araya (b) Los Naranjos	"	R	2,50 15.500	"
2665	Curicó 543-4	Araya Araya, Teresa del Carmen (b) Santa María	"	R	1,50 15.500	"
2666	Curicó 542-10 A	Calquín Contreras, Carlos Enrique Los Peumos	"	R	0,70 15.500	"
2667	Curicó 542-10 B	Molina Díaz, Manuel Segundo Los Peumos	"	R	0,70 15.500	"
2668	Curicó 542-10 C	Suc. Manuel Jesús Díaz Vivanco Los Peumos	"	R	0,70 15.500	"
2669	Curicó 542-10 D	Ruz Bravo, Carlos Rubén (b) Los Peumos	"	R	1,00 15.500	"
2670	Curicó 543-39 B	Suc. Alvaro de los Santos Molina s/n Farías	"	R	0,50 15.500	"
2671	Curicó 542-10 E	Molina Figueroa, Cristóbal del Carmen Los Peumos	"	R	0,70 15.500	"
(a)	Riega por Canal Ignacio Bustamante					
(b)	Riega por Canal El Molino de Upeo					

CUENCA: RIO MATAQUITO

FUENTE: ESTERO UPEO

SUB CUENCA: RIO LONTUE

CANAL MATRIZ EL CERRO DE UPEO

2/3

SUB SUB CUENCA: ESTERO POTRERO GRANDE

CANAL DERIVADO:

CANAL SUB DERIVADO:

ENCUESTA N°	COMUNA ROL SII	NOMBRE DEL PROPIETARIO NOMBRE DEL PREDIO	ACCIONES	U S O	SUP.(Hd) VOL.	Lugar inscripcion		
						Fs.	N°	Año
2672	Curicó 542-9	Suc. José Abelino Arriagada Matus (b) San José	s/inf	R	3,00 15.500	s/inf		
2673	Curicó 542-20	Suc. Juan Bautista Araya Bustamante San Juan	"	R	1,50 15.500	"		
2674	Curicó 542-21	Suc. Juan Bautista Araya Bustamante Upeo (b)	"	R	1,00 15.500	"		
2675	Curicó 543-39 A	Soc. Agrícola Forestal y Ganadera El Peumo /Corral de Pérez Ltda.	"	R	1,30 15.500	"		
2676	Curicó 542-32	Suc. Manuel Jesús Díaz Vivanco La Vega	"	R	1,00 15.500	"		
2677	Curicó 542-31	Morales Araya, Selín Abel Santa Cecilia	"	R	1,50 15.500	"		
2678	Curicó 542-25	Aladro de la Huerta, César Upeo	"	R	2,00 15.500	"		
2679	Curicó 542-26	Suc. Luis Claudio Ugaz Araya El Sauce	"	R	1,70 15.500	"		
2680	Curicó 542-23	Suc. Juan Bautista Araya Bustamante Upeo	"	R	2,00 15.500	"		
2681	Curicó 542-27	Suc. Juan Bautista Araya Bustamante Upeo	"	R	1,50 15.500	"		
2682	Curicó 542-14	Suc. Zoilo del Carmen Araya Araya El Naranjo	"	R	0,25 15.500	"		
2683	Curicó 542-28	Suc. Luis Claudio Ugaz Araya Los Naranjos	"	R	0,50 15.500	"		
2684	Curicó 542-13	Suc Sabino Quezada Quezada El Naranjo	"	R	0,05 15.500	"		
2685	Curicó 542-29	Ugaz Ugaz, Rebeca Los Naranjos	"	R	0,80 15.500	"		
2686	Curicó 542-12	Araya Pavez, Marcial del Tránsito (b) Valle Hermoso	"	R	1,50 15.500	"		
(b)	Riega por Canal El Molino de Upeo							

CUENCA: RIO MATAQUITO

FUENTE: ESTERO UPEO

3/3

SUB CUENCA: RIO LONTUE

CANAL MATRIZ: EL CERRO DE UPEO

CANAL DERIVADO:

SUB SUB CUENCA: ESTERO POTRERO GRANDE

CANAL SUB DERIVADO:

ENCUESTA N°	COMUNA ROL SII	NOMBRE DEL PROPIETARIO NOMBRE DEL PREDIO	ACCIONES	U S O	SUP.(Hd) VOL.	Lugar inscripción Fs. N° Año
2687	Curicó 542-11	Ugaz Moya, Luis Humberto (b) El Peumo	s/inf	R	0,25 15.500	s/inf
2688	Curicó 542-30	Araya Bustamante, María Mercedes El Peumo	"	R	0,80 15.500	"
2689	Curicó 543-2	Suc. José Ricardo Vilches. Quinteros El Peral (b)	"	R	0,70 15.500	"
2690	Curicó 543-3	Suc. Manuel Jesús Díaz Vivanco (b) El Peral	"	R	0,80 15.500	"
2691	Curicó 542-7	Morales Contreras, Carlos Elías (b) El Arrayán	"	R	0,70 15.500	"
2692	Curicó 542-6	Suc. Federico Araya Fernández (b) s/n	"	R	0,25 15.500	"
2693	Curicó 542-37	Morales Araya, Héctor Eduardo (b) Santa Elvira	"	R	0,50 15.500	"
(b)	Riega por	Canal El Molino de Upeo				

CANAL EL MOLINO DE UPEOBOCATOMA N° 7.-A. Características Físicas

La bocatoma se origina en la ribera izquierda del Estero Upeo, frente al Rol 543-7 de Curicó; se complementa con barrera pata de cabra para desviar parte del cauce hacia la bocatoma.

El canal tiene una longitud de 4,20 Km. y posee 7 obras de arte.

Obras de Arte

Canal Matriz	Túnel	Sifón	Canoa	Puente	Tubo	Marco	Compuerta	Total
El Molino de Upeo	-	-	-	6	1	-	-	7

B.- Acciones en la Fuente y Distribución

No hay derechos inscritos.

C.- Constitución Legal

El canal está organizado sólo de hecho y la directiva está presidida por don Humberto Ugaz (reside en el centro de Upeo).

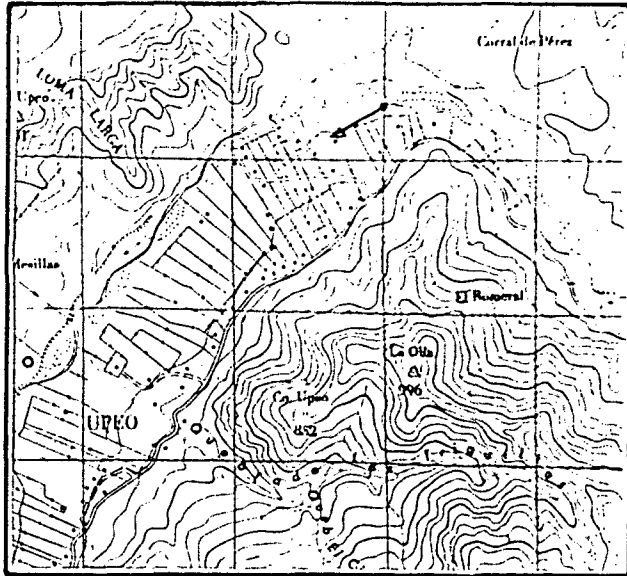
RIO ESTERO UPEO

FECHA JUNIO 1985

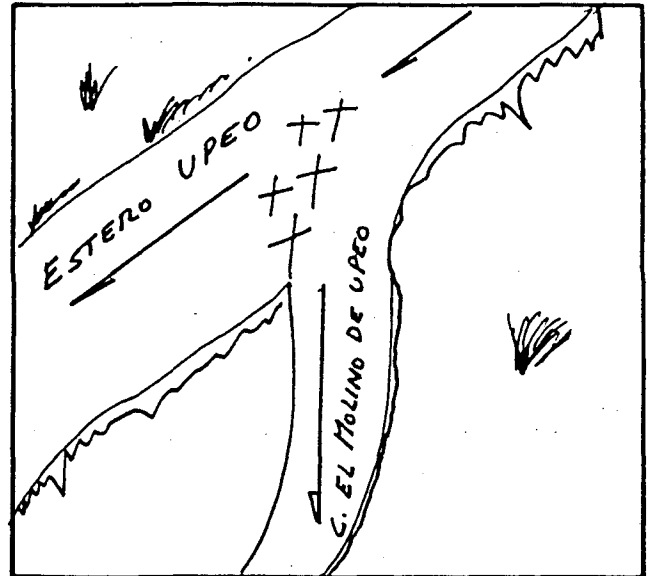
CANAL EL MOLINO DE UPEO

BOCATOMA 7

UBICACION



CROQUIS



DESCRIPCION DE LA BOCATOMA Se ubica sobre la ribera izquierda del Estero Upeo, frente al Rol 543-7 de Curicó. Se complementa con barrera de pata de cabra para desviar parte del cauce hacia la bocatoma.

El acceso es por el camino a Upeo.

SECCION DE CONTROL No hay.

OBSERVACIONES El canal sirve a 38 usuarios, los cuales riegan un total de 75,25 há.

El canal se encuentra organizado sólo de hecho y la directiva es presidida por don Humberto Ugaz, él reside en el centro de Upeo.

La fecha de comienzo de riego es en Septiembre y el término es en Mayo.

No hay derechos inscritos.

El canal se representa en el plano 3.

CUADRO RESUMEN

CUENCA RIO MATAQUITO

FUENTE ESTERO UPEO

AFLUENTE DE ESTERO POTRERO GRANDE

SUB-CUENCA RIO LONTUE

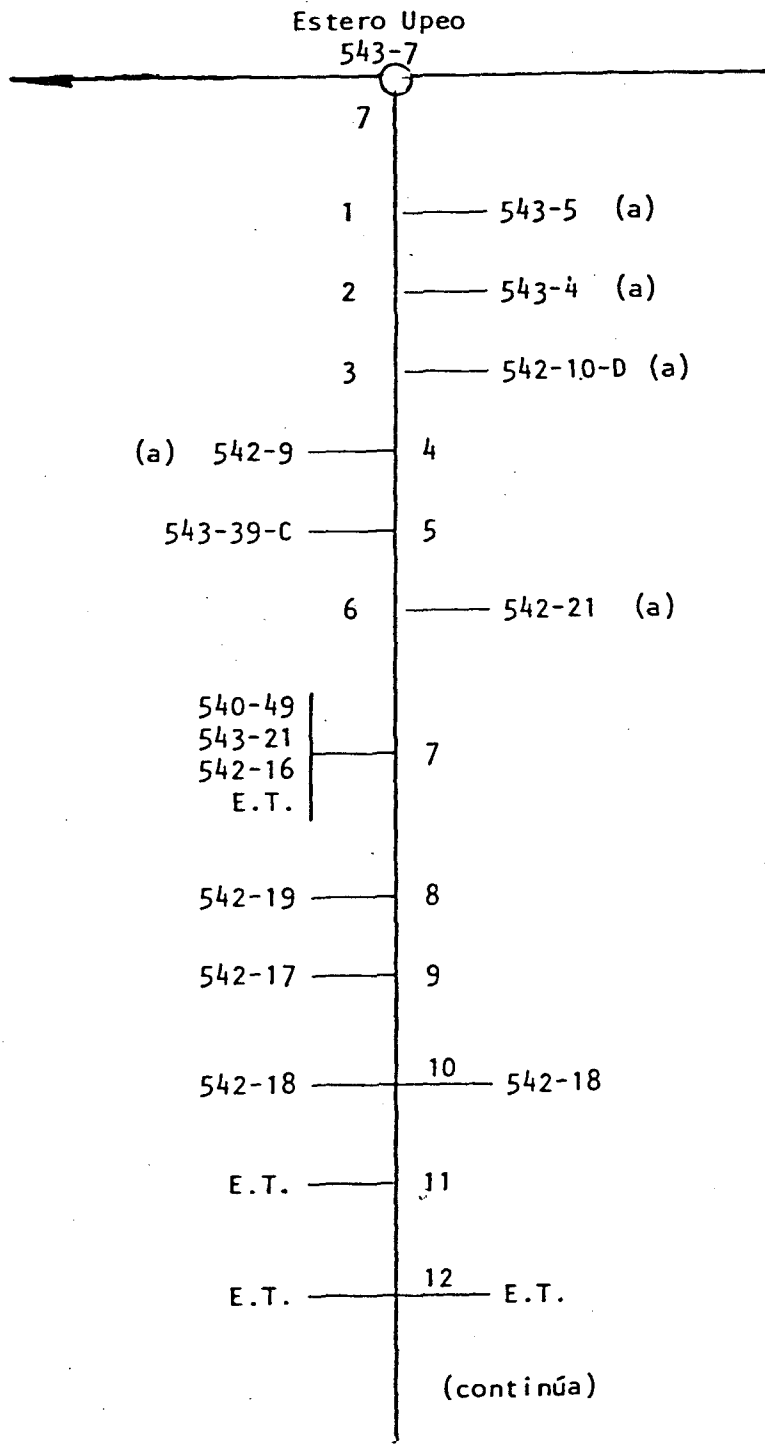
CANAL EL MOLINO DE UPEO

SUB-SUB-CUENCA ESTERO POTRERO GRANDE

CANAL MATRIZ	DERIVADO	SUB-DERIVADO	SUB-SUB DERIVADO	NUMERO DE REGANTES	NUMERO DE ENCUESTAS	DOTACION m ³ /Hd/año	SUPERFICIE (Hd)	LONGITUD DEL CANAL Km	Nº DE OBRAS DE ARTE	Nº DE OBRAS REGULACION
El Molino de Upeo				38	38	15.500	75,25	4,20	7	-

ESTERO UPEO
CANAL EL MOLINO DE UPEO

Acciones:
Hás.Reg.: 75,25
Regantes: 38

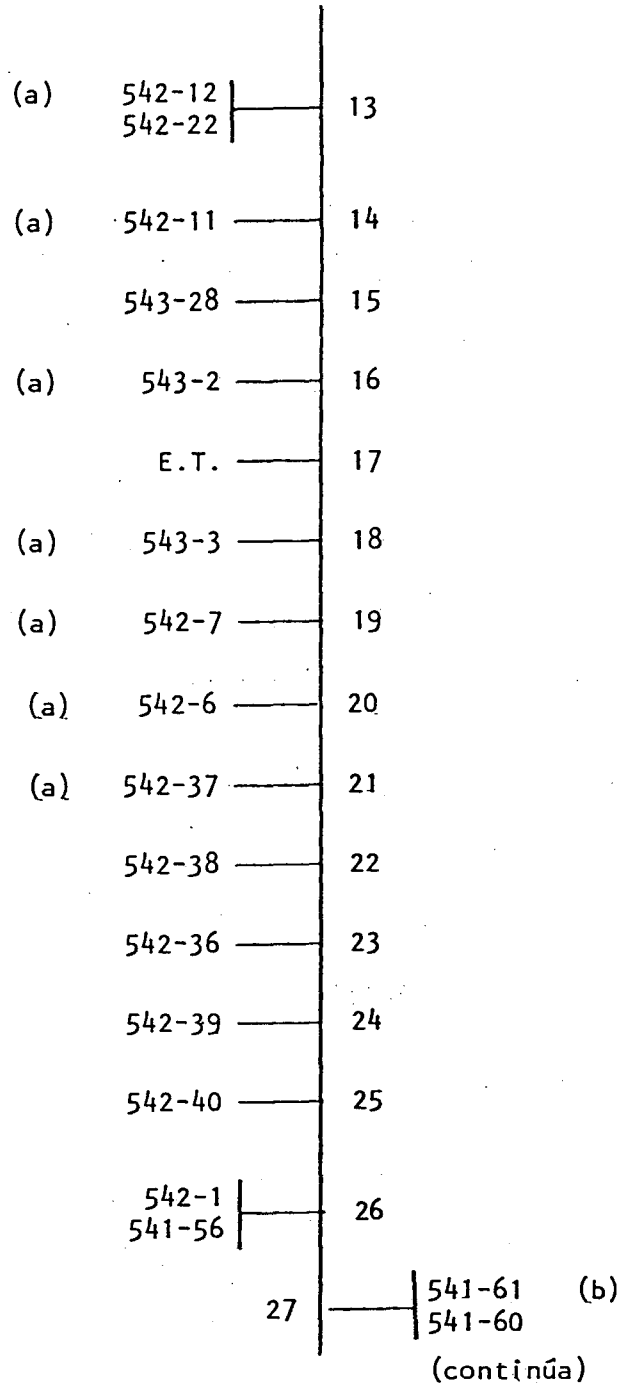


(a) Riega por Canal El Cerro de Upeo

COMUNA : CURICO
Plano: 3

ESTERO UPEO
CANAL EL MOLINO DE UPEO

(continuación)

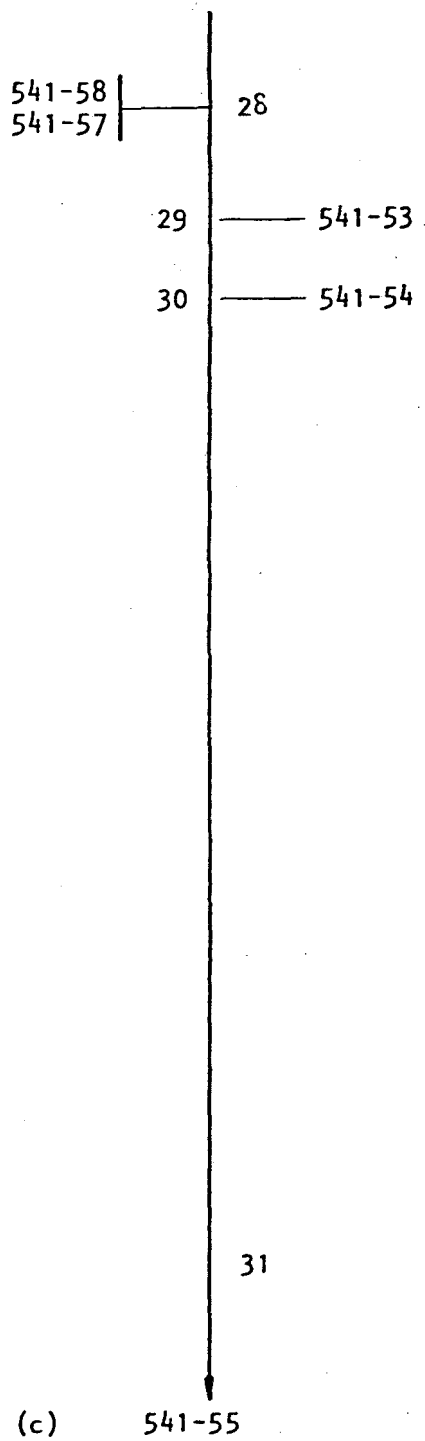


(a) Riega por Canal El Cerro de Upeo
(b) Riega por Canal Quebrada Grande

COMUNA.: CURICO
Plano: 3

ESTERO UPEO
CANAL EL MOLINO DE UPEO

(continuación)



(c) Riega por Canal El Ciruelo

COMUNA : CURICO
Plano: 3

CUENCA: RIO MATAQUITO

FUENTE: ESTERO UPEO

1/3

SUB CUENCA: RIO LONTUE

CANAL MATRIZ: EL MOLINO DE UPEO

SUB SUB CUENCA: ESTERO POTRERO GRANDE

CANAL DERIVADO:

CANAL SUB DERIVADO:

ENCUESTA N°	COMUNA ROL SII	NOMBRE DEL PROPIETARIO NOMBRE DEL PREDIO	ACCIONES	U S O	SUP.(Hd) VOL.	Lugar inscripción		
						Fs.	N° Año	
2664	Curicó 543-5	Suc. Juan Antonio, Ugaz Araya (a) Los Naranjos	s/inf.	R	0,25 15.500	s/inf.		
2665	Curicó 543-4	Araya Araya, Teresa del Carmen (a) Santa María	"	R	0,30 15.500	"		
2669	Curicó 542-10-D	Ruz Bravo, Carlos Rubén (a) Los Peumos	"	R	0,50 15.500	"		
2672	Curicó 542-9	Suc. José Abelino, Arriagada Matus(a) San José	"	R	1,00 15.500	"		
2694	Curicó 543-39-C	Ruz Bravo, Carlos Rubén s/n.	"	R	1,00 15.500	"		
2674	Curicó 542-21	Suc. Juan Bautista, Araya Bustamante Upeo (a)	"	R	0,50 15.500	"		
2695	Curicó 540-49	Bustamante Araya, Lucila del Carmen El Aromo	"	R	1,50 15.500	"		
2696	Curicó 543-21	Suc. Juan Bautista, Araya Bustamante El Maitén	"	R	6,00 15.500	"		
2697	Curicó 542-16	Suc. Delfín, Bustamante Pavez Mesilla	"	R	0,70 15.500	"		
2698	Curicó E.T.	Suc. Humilde, Torres Figueroa s/n.	"	R	0,30 15.500	"		
2699	Curicó 542-19	Suc. Zoilo del Carmen, Araya Araya La Centinela	"	R	0,30 15.500	"		
2700	Curicó 542-17	Bustamante González, Carlos Mario La Vega	"	R	0,60 15.500	"		
2701	Curicó 542-18	Ramos Moya, José Adán e Irma Georgi- El Sauce na	"	R	1,90 15.500	"		
2702	Curicó E.T.	Aladro de la Huerta, César s/n.	"	R	1,80 15.500	"		
2703	Curicó E.T.	Molina Farías, Exequiel Eustaquio Upeo	"	R	0,60 15.500	"		
2686	Curicó 542-12	Araya Pavez, Marcial del Tránsito (a) Valle Hermoso	"	R	2,00 15.500	"		
(a)	Riega por Canal El Cerro de Upeo							

CUENCA: RIO MATAQUITO

FUENTE: ESTERO UPEO

2/3

SUB CUENCA: RIO LONTUE

CANAL MATRIZ: EL MOLINO DE UPEO

CANAL DERIVADO:

SUB SUB CUENCA: ESTERO POTRERO GRANDE

CANAL SUB DERIVADO:

ENCUESTA Nº	COMUNA ROL SII	NOMBRE DEL PROPIETARIO NOMBRE DEL PREDIO	ACCIONES	U S O	SUP.(Hd) VOL.	Lugar inscripcion Fs. Nº Año
2704	Curicó 542-22	Suc. José Abelino, Arriagada Matus El Manzano	s/inf.	R	0,40 15.500	s/inf.
2687	Curicó 542-11	Ugaz Moya, Luis Humberto (a) El Peumo	"	R	1,80 15.500	"
2705	Curicó 543-28	Ramos Arriagada, Juan Bautista Santa Marta	"	R	1,80 15.500	"
2689	Curicó 543-2	Suc. José Ricardo, Vilches Quinteros El Peral (a)	"	R	1,50 15.500	"
2706	Curicó E.T.	Araya Araya, María del Carmen Upeo	"	R	3,00 15.500	"
2690	Curicó 543-3	Suc. Manuel Jesús; Díaz Vivanco (a) El Peral	"	R	2,00 15.500	"
2691	Curicó 542-7	Morales Contreras, Carlos Elías (a) El Arrayán	"	R	6,00 15.500	"
2692	Curicó 542-6	Suc. Federico, Araya Fernández (a) s/n.	"	R	1,50 15.500	"
2693	Curicó 542-37	Morales Araya, Héctor Eduardo (a) Santa Elvira	"	R	6,00 15.500	"
2707	Curicó 542-38	Morales Araya, Héctor Eduardo Santa Elvira	"	R	5,00 15.500	"
2708	Curicó 542-36	Morales Araya, Héctor Eduardo Santa Elvira	"	R	4,00 15.500	"
2709	Curicó 542-39	Morales Araya, Rosa Elvira Santa Elvira	"	R	3,00 15.500	"
2710	Curicó 542-40	Morales Araya, Adriana Gudelia Santa Elvira	"	R	3,00 15.500	"
2711	Curicó 542-1	Pavez Morales, Eliecer Osvaldo Ave Fénix	"	R	6,00 15.500	"
2712	Curicó 541-56	Pavez Ugaz, Pedro Aquiles San Pedro	"	R	1,00 15.500	"
(a)	Riega por Canal El Cerro de Upeo					

CUENCA : RIO MATAQUITO

FUENTE : ESTERO UPEO

3/3

SUB CUENCA : RIO LONTUE

CANAL MATRIZ : EL MOLINO DE UPEO

CANAL DERIVADO :

SUB SUB CUENCA : ESTERO POTRERO GRANDE

CANAL SUB DERIVADO :

ENCUESTA N°	COMUNA ROL SII	NOMBRE DEL PROPIETARIO NOMBRE DEL PREDIO	ACCIONES	U S O	SUP.(Hd) VOL.	Lugar inscripción Fs. N° Año
2713	Curicó 541-61	Pavez Ugaz, Pedro Aquiles (b) Lomita	s/inf	R	1,50 15.500	s/inf
2714	Curicó 541-60	Pavez Ugaz, Fresia y Norma San Pedro	"	R	1,50 15.500	"
2715	Curicó 541-58	Suc. Judith Haydée Pavez Ugaz San Pedro	"	R	1,00 15.500	"
2716	Curicó 541-57	Hernández Rey, Luis Antonio San Pedro	"	R	2,00 15.500	"
2717	Curicó 541-53	Pavez Ugaz, Luzmira Fresia Upeo	"	R	1,50 15.500	"
2718	Curicó 541-54	Suc. Brunilda Pavez Ugaz San Pedro	"	R	1,00 15.500	"
2719	Curicó 541-55	Araya Martínez , Julio (c) El Alamo	"	R	1,50 15.500	"
(b)	Riega por	Canal Quebrada Grande				
(c)	Riega por	Canal El Ciruelo				

CANAL EL CIRUELOBOCATOMA N° 8A.- Características Físicas

La bocatoma se ubica en la ribera izquierda del Estero Upeo frente al predio Rol 542-1 de Curicó. Se complementa con barrera pata de cabra que desvía parte de las aguas hacia la bocatoma.

El canal tiene una longitud de 1,30 Km.

El canal recibe aportes desde la vertiente Agua de la Vida ubicada entre la bocatoma en el Estero y el saque N°1.

No posee ningún tipo de obras de arte.

B.- Acciones en la Fuente y Distribución

No hay derechos inscritos

C.- Constitución Legal

El canal no está legalmente organizado pero sí de hecho y la actual directiva está presidida por don Hermosino Muñoz.

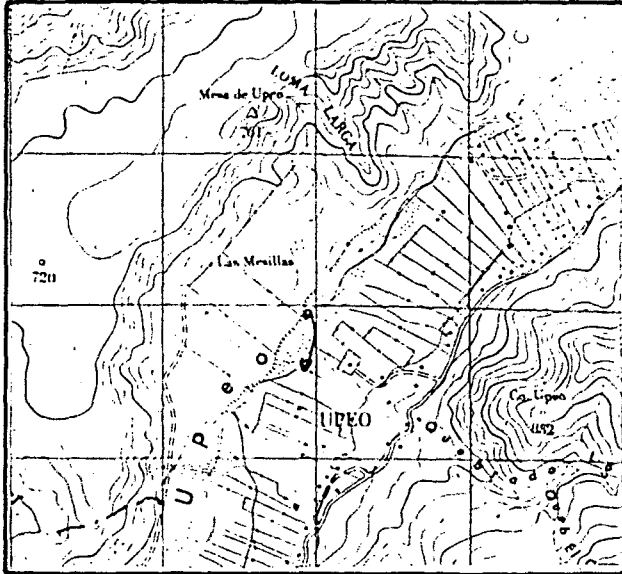
RIO ESTERO UPEO

FECHA JUNIO 1985

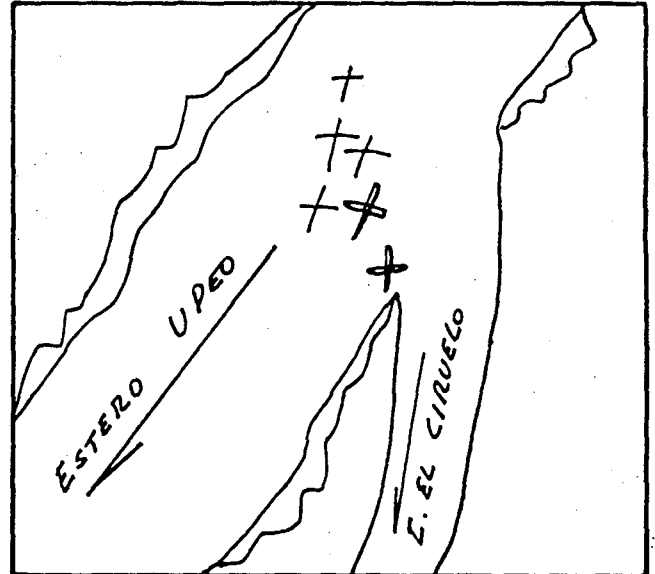
CANAL EL CIRUELO

BOCATOMA 8

UBICACION



CROQUIS



DESCRIPCION DE LA BOCATOMA Se ubica sobre la ribera izquierda del Estero Upeo
frente al Rol 524-1 de Curicó, se complementa con barrera pata de cabra que
desvía parte del cauce hacia la toma. Además, el canal utiliza las aguas de la
vertiente Agua de la Vida.

SECCION DE CONTROL No hay.

OBSERVACIONES El canal sirve a 10 usuarios, los cuales riegan un total de 18,50
hás.

El canal no está organizado legalmente pero sí de hecho, y como
presidente de la directiva, se encuentra don Herminos Muñoz.

No hay derechos inscritos.

El canal se representa en el plano 3.

CUADRO RESUMEN

CUENCA RIO MATAQUITO

FUENTE ESTERO UPEO

AFLUENTE DE ESTERO POTRERO GRANDE

SUB-CUENCA RIO LONTUE

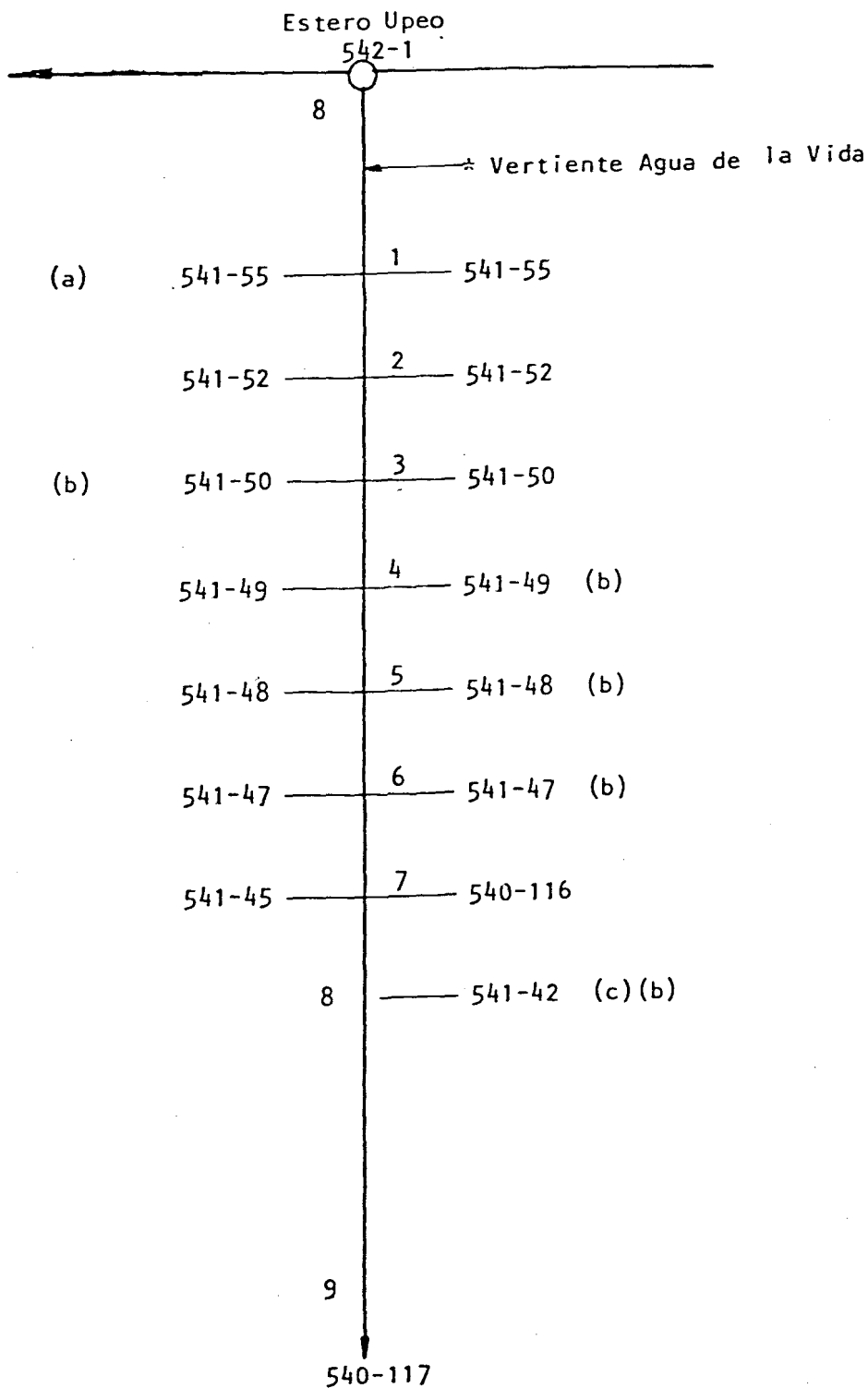
CANAL EL CIRUELO

SUB-SUB-CUENCA ESTERO POTRERO GRANDE

CANAL MATRIZ	DERIVADO	SUB-DERIVADO	SUB-SUB DERIVADO	NUMERO DE REGANTES	NUMERO DE ENCUESTAS	DOTACION m ³ /Há/año	SUPERFICIE (Há)	LONGITUD DEL CANAL Km	Nº DE OBRAS DE ARTE	Nº DE OBRAS REGULACION
El Ciruelo				10	10	15.500	18,50	1,30	-	-

ESTERO UPEO
CANAL EL CIRUELO

Acciones:
Hás.Reg.: 18,50
Regantes: 10



- (a) Riega por Canal El Molino de Upeo
- (b) Riega por Canal Quebrada Grande
- (c) Riega por Canal El Molino del Bajo

COMUNA: CURICO
Plano: 3

CUENCA: RIO MATAQUITO

FUENTE: ESTERO UPEO

1/1

SUB CUENCA: RIO LONTUE

CANAL MATRIZ: EL CIRUELO

SUB SUB CUENCA: ESTERO POTRERO GRANDE

CANAL DERIVADO:

CANAL SUB DERIVADO:

ENCUESTA N°	COMUNA ROL SII	NOMBRE DEL PROPIETARIO NOMBRE DEL PREDIO	ACCIONES	U S O	SUP.(Hd) VOL.	Lugar inscripción Fs. N° Año
2719	Curicó 541-55	Araya Martínez, Julio (a) El Alamo	s/inf.	R	1,00 15.500	s/inf.
2720	Curicó 541-52	Suc. Luciano, Corvalán Bravo El Pedregal	"	R	3,75 15.500	"
2721	Curicó 541-50	Ramírez Correa, Sergio (b) El Pedregal	"	R	1,50 15.500	"
2722	Curicó 541-49	Suc. Marcial del Carmen, Araya Fer- El Pedregal (b) nández	"	R	5,00 15.500	"
2723	Curicó 541-48	Moya Pávez Disímaco del Carmen (b) Upeo	"	R	2,00 15.500	"
2724	Curicó 541-47	Suc. Ramón, Vidal Fuentes (b) La Engorda	"	R	0,70 15.500	"
2725	Curicó 541-45	Olave Santander, Luis Humberto s/n.	"	R	3,00 15.500	"
2726	Curicó 540-116	Ugaz Becerra, Juan Telmo El Manzano	"	R	1,00 15.500	"
2727	Curicó 541-42	Suc. Marcial del Carmen, Araya Fer- La Cruz nández (b) (c)	"	R	0,25 15.500	"
2728	Curicó 540-117	Ugaz Becerra, Juan Telmo El Manzano	"	R	0,30 15.500	"
(a)	Riega por Canal El Molino de Upeo					
(b)	Riega por Canal Quebrada Grande					
(c)	Riega por Canal El Molino del Bajo					

CANAL EL MOLINO DEL BAJO

BOCATOMA N° 9.-

A.- Características Físicas

La bocatoma se ubica en la ribera izquierda del Estero Upeo frente al predio Rol 541-52 de Curicó, se complementa con barrera pata de cabra que desvía parte del cauce hacia la bocatoma.

El canal tiene una longitud de 2,40 Km.

No posee ningún tipo de obras de arte

B.- Acciones en la Fuente y Distribución

No hay derechos inscritos

C.- Constitución Legal

El canal no se encuentra organizado legalmente pero sí de hecho, y su actual directiva es presidida por don Luis Mira.

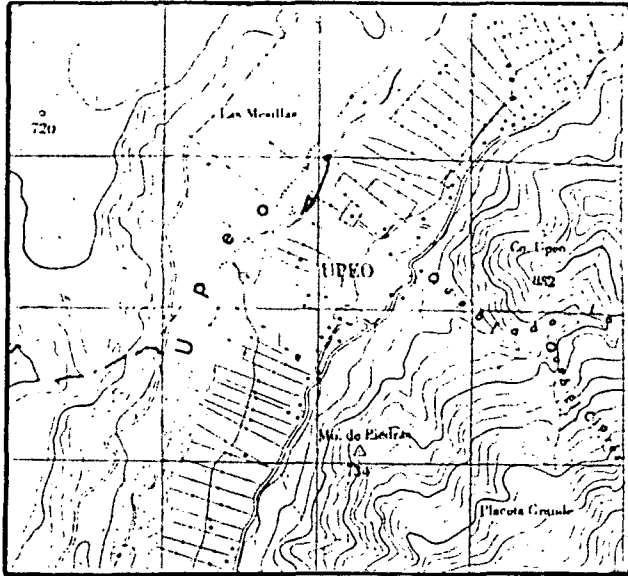
RIO ESTERO UPEO

FECHA JUNIO 1985

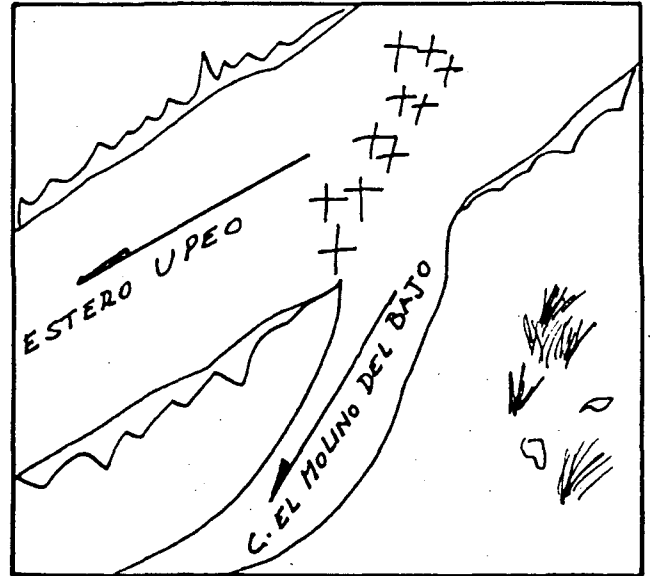
CANAL EL MOLINO DEL BAJO

BOCATOMA 9

UBICACION



CROQUIS



DESCRIPCION DE LA BOCATOMA Se encuentra sobre la ribera izquierda del Estero Upeo frente al Rol 541-52 de Curicó, se complementa con barrera pata de cabra que desvía parte del cauce hacia la bocatoma.

El acceso es por el camino a Upeo.

SECCION DE CONTROL No hay

OBSERVACIONES El canal sirve a 19 usuarios, los cuales tienen una superficie de riego total de 40,60 hás.

El canal no se encuentra organizado legalmente, pero sí de hecho, y su actual directiva es presidida por don Luis Mira.

La fecha de comienzo de riego es en Septiembre y la de término es en Mayo.

No hay derechos inscritos.

El canal se representa en el plano 3.

CUADRO RESUMEN

CUENCA RIO MATAQUITO

FUENTE ESTERO UPEO

AFLUENTE DE ESTERO POTRERO GRANDE

SUB-CUENCA RIO LONTUE

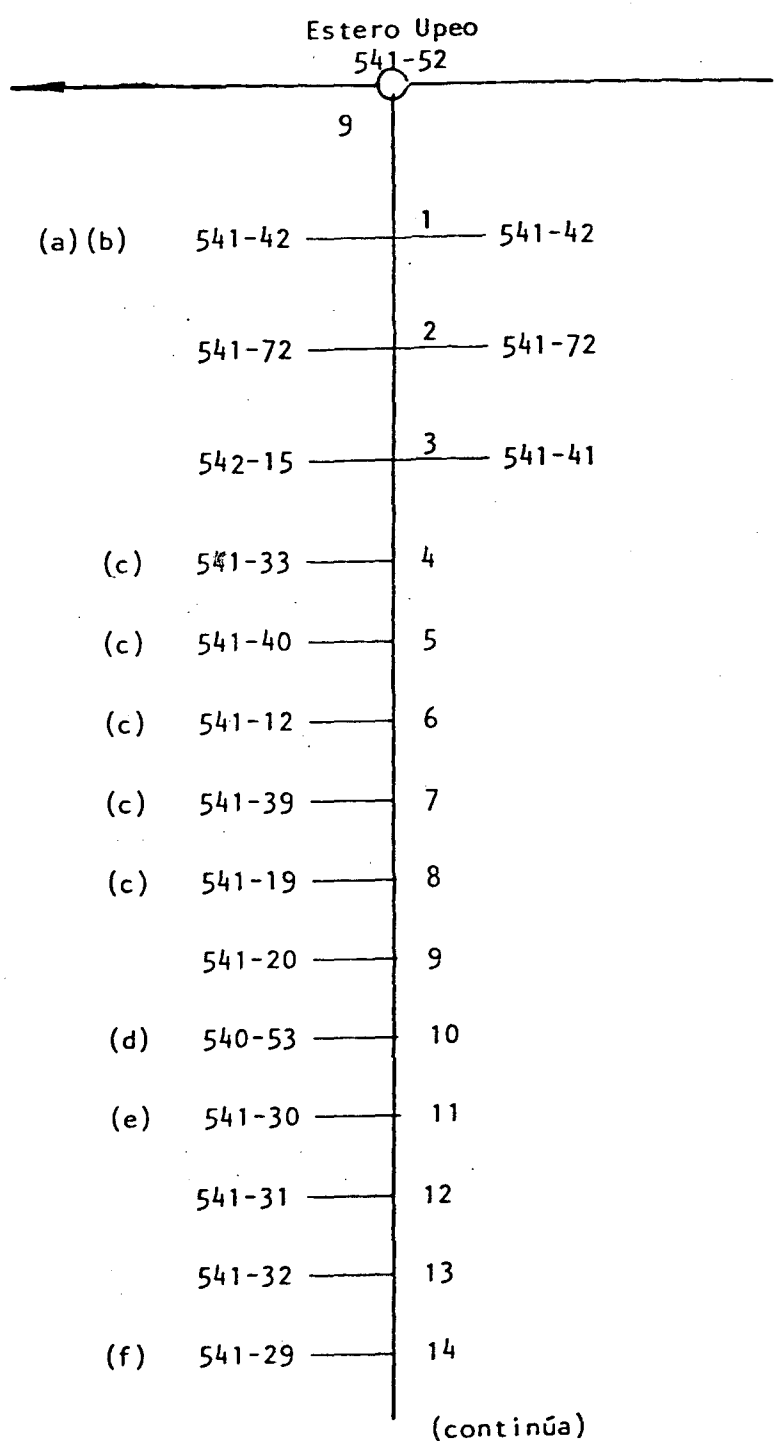
CANAL EL MOLINO DEL BAJO

SUB-SUB - CUENCA ESTERO POTRERO GRANDE

CANAL MATRIZ	DERIVADO	SUB-DERIVADO	SUB-SUB DERIVADO	NUMERO DE REGANTES	NUMERO DE ENCUESTAS	DOTACION m ³ /Hd/año	SUPERFICIE (Há)	LONGITUD DEL CANAL Km	N° DE OBRAS DE ARTE	N° DE OBRAS REGULACION
El Molino del Bajo				19	19	15.500	40,60	2,40	-	-

ESTERO UPEO
CANAL EL MOLINO DEL BAJO

Acciones:
Hás.Reg.: 40,60
Regantes: 19




- (a) Riega por Canal Quebrada Grande
- (b) Riega por Canal El Ciruelo
- (c) Riega por Canal Quebrada El Colo
- (d) Riega por Canal Quebrada El Monte
- (e) Riega por Canal El Membrillo
- (f) Riega por Canal Lo Vásquez

COMUNA : CURICO
Plano: 2 y 3

ESTERO UPEO
CANAL EL MOLINO DEL BAJO

(continuación)



(f) Riega por Canal Lo Vásquez

COMUNA : CURICO
Plano: 3

CUENCA: RIO MATAQUITO

FUENTE: ESTERO UPEO

1/2

SUB CUENCA: RIO LONTUE

CANAL MATRIZ: EL MOLINO DEL BAJO

SUB SUB CUENCA: ESTERO POTRERO GRANDE

CANAL DERIVADO:

CANAL SUB DERIVADO:

ENCUESTA N°	COMUNA ROL SII	NOMBRE DEL PROPIETARIO NOMBRE DEL PREDIO	ACCIONES	U S O	SUP.(Hd) VOL.	Lugar inscripcion Fs. N° Año
2727	Curicó 541-42	Suc. Marcial del Carmen Araya Fer- La Cruz (a) (b) nández	s/inf	R	3,00 15.500	s/inf
2734	Curicó 541-72	Mira Cáceres Leonardo Augusto Las Quintas	"	R	2,00 15.500	"
2735	Curicó 542-15	Araya Aguilar, Juan Bautista Pedregajo	"	R	2,50 15.500	"
2736	Curicó 541-41	Suc. Marcial del Carmen Araya Fer- La Cruz nández	"	R	0,50 15.500	"
2737	Curicó 541-33	Rojas Rojas Emiliano Antonio (c) Las Quintas	"	R	6,80 15.500	"
2738	Curicó 541-40	Mira Cáceres , Gustávo de Jesús (c) Upeo	"	R	2,00 15.500	"
2739	Curicó 541-12	Mira Cáceres Gustavo de Jesús (c) Monte de Agua	"	R	1,00 15.500	"
2740	Curicó 541-39	Sepúlveda Godoy, Manuel Jesús (c) La Compuerta	"	R	1,50 15.500	"
2741	Curicó 541-19	Ugaz Becerra, Juan Telmo (c) Los Quillayes	"	R	2,20 15.500	"
2742	Curicó 541-20	Mira Cáceres Luis Armando Los Quillayes	"	R	1,50 15.500	"
2743	Curicó 540-53	Mira Cáceres Gustavo de Jesús (d) El Pelambre	"	R	1,00 15.500	"
2744	Curicó 541-30	Suc. Claudina, Aguilar vda de Pavez Upeo (e)	"	R	4,00 15.500	"
2745	Curicó 541-31	Suc. José Dolores Morales Los Membrillos	"	R	0,90 15.500	"
2746	Curicó 541-32	Aguilera Riveros Mario Ernesto Los Olivos	"	R	1,60 15.500	"
(a)	Riega por Canal Quebrada Grande					
(b)	Riega por Canal El Ciruelo					
(c)	Riega por Canal Quebrada El Colo					
(d)	Riega por Canal Quebrada El Monte					
(e)	Riega por Canal El Membrillo					

CUENCA: RIO MATAQUITO
 SUB CUENCA: RIO LONTUE
 SUB SUB CUENCA: ESTERO POTRERO GRANDE

FUENTE: ESTERO UPEO
 CANAL MATRIZ: EL MOLINO DEL BAJO
 CANAL DERIVADO:
 CANAL SUB DERIVADO:

2/2

ENCUESTA N°	COMUNA ROL SII	NOMBRE DEL PROPIETARIO NOMBRE DEL PREDIO	ACCIONES	U S O	SUP.(Hd) VOL.	Lugar inscripcion Fs. N° Año
2747	Curicó 541-29	Farías Figueroa, Ana Julia (f) La Casa	s/inf	R	3,00 15.500	s/inf
2748	Curicó 541-28	Muñoz Ruz, Hermosino de Jesús (f) La Casa	"	R	1,60 15.500	"
2749	Curicó 541-43	Díaz Molina, Rufino del Carmen (f) El Peral	"	R	1,50 15.500	"
2750	Curicó 541-34	Fernández Araya, José Antonio (f) El Paseo	"	R	1,50 15.500	"
2751	Curicó 541-51	Fernández Araya, José Antonio Upeo	"	R	2,50 15.500	"
(f)	Riega por Canal Lo Vásquez					

CANAL TRICAHUEBOCATOMA N° 10.-A.- Características Físicas

La bocatoma se origina en la ribera derecha del Estero Upeo, frente al predio Rol 541-45 de Curicó; se complementa con barrera de pedraplén y escombros diversos que desvían parte de las aguas hacia la bocatoma.

El canal tiene una longitud de 0,80 Km.

No posee ningún tipo de obra de arte.

B. Acciones en la Fuente y Distribución

No hay derechos inscritos.

C.- Constitución Legal

No tiene.

RIO ESTERO UPEO

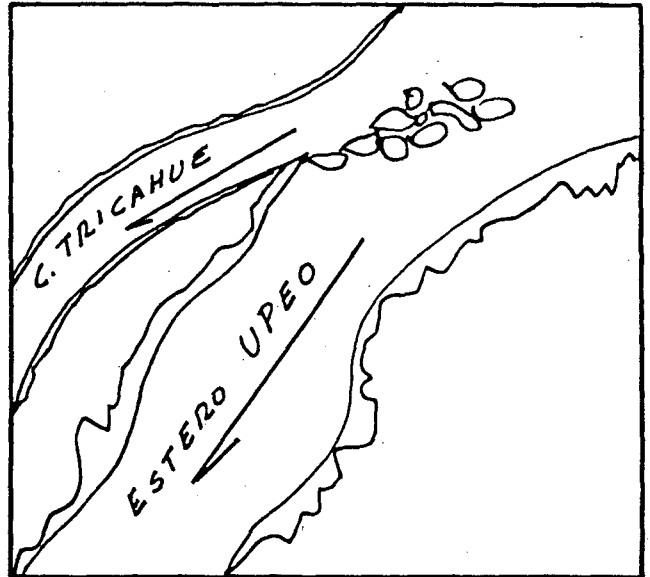
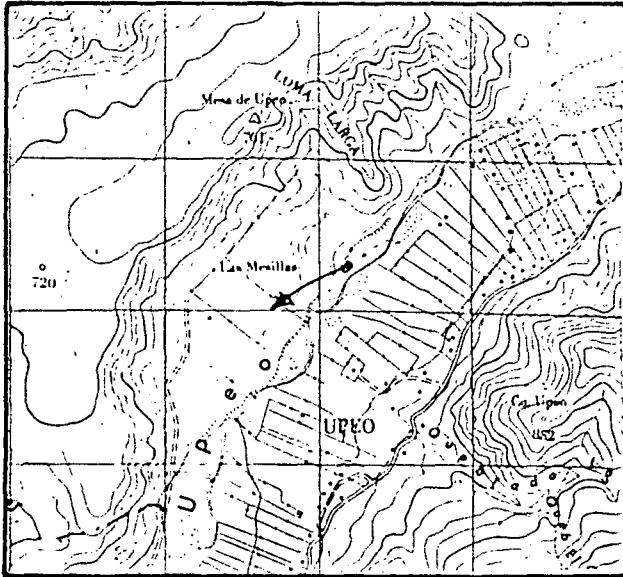
FECHA JUNIO 1985

CANAL TRICAHUE

BOCATOMA 10

UBICACION

CROQUIS



DESCRIPCION DE LA BOCATOMA Se ubica sobre la ribera derecha del Estero Upeo, frente al Rol 541-45 de Curicó. Se complementa con barrera de pedraplén y escombros diversos que desvía parte de las aguas hacia la bocatoma.

SECCION DE CONTROL No hay.

OBSERVACIONES El canal sirve a 5 usuarios que en total riegan una superficie de 7,50 há.

No tiene organización de ningún tipo. No tiene derechos inscritos.

La fecha de comienzo de riego es en Septiembre y la fecha de finalización es en Mayo.

El Canal se representa en el plano 3.

CUADRO RESUMEN

CUENCA RIO MATAQUITO

FUENTE ESTERO UPEO

AFLUENTE DE ESTERO POTRERO GRANDE

SUB-CUENCA RIO LONTUE

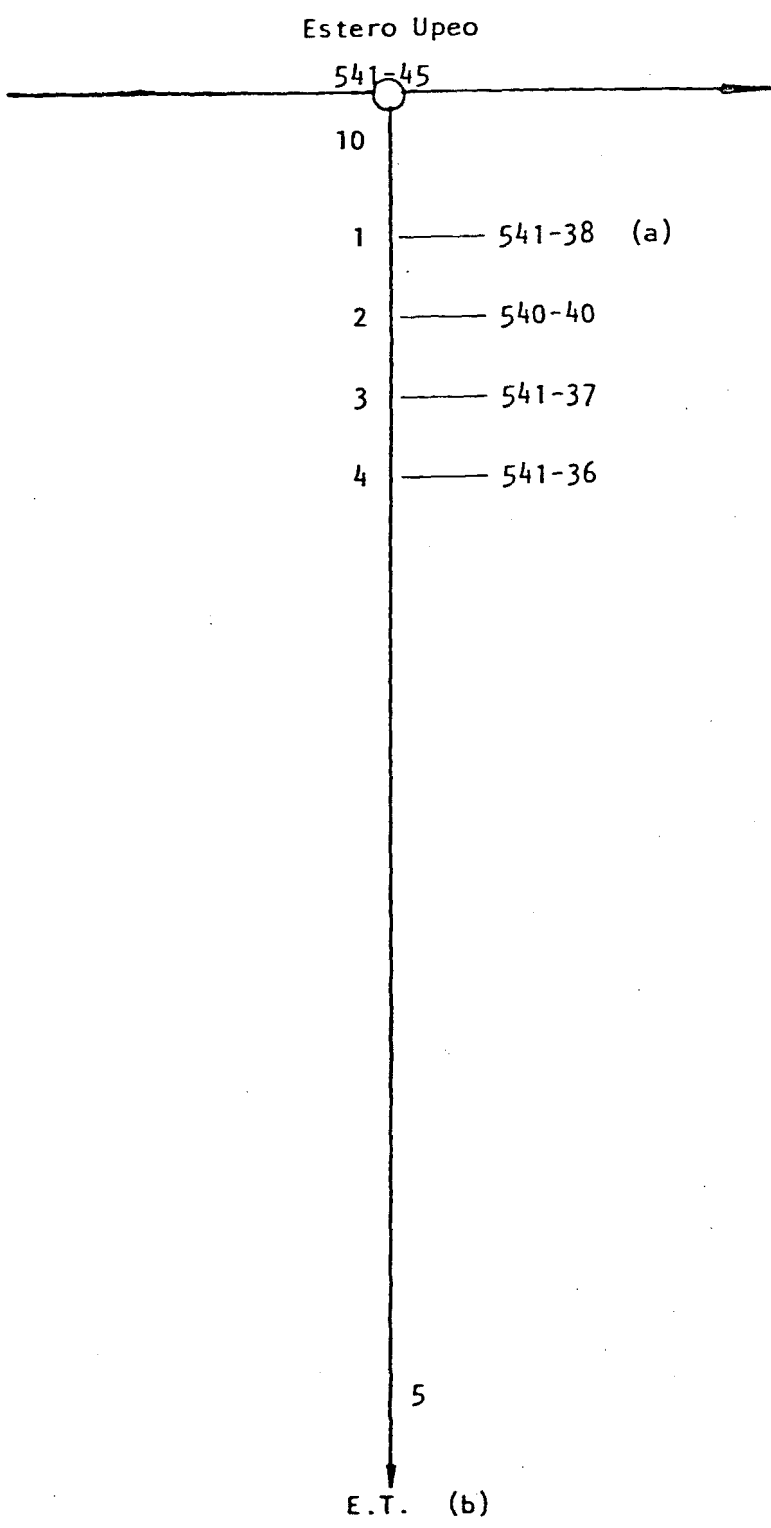
CANAL TRICAHUE

SUB-SUB-CUENCA ESTERO POTRERO GRANDE

CANAL MATRIZ	DERIVADO	SUB-DERIVADO	SUB-SUB DERIVADO	NUMERO DE REGANTES	NUMERO DE ENCUESTAS	DOTACION m ³ /Hd/año	SUPERFICIE (Hd)	LONGITUD DEL CANAL KM	Nº DE OBRAS DE ARTE	Nº DE OBRAS REGULACION
Tricahue				5	5	15.500	7,50	0,80	-	-

ESTERO UPEO
CANAL TRICAHUE

Acciones:
Hás.Reg.: 7,50
Regantes: 5



(a) Riega por Canal Los Mesillas
(b) Riega por Canal El Membrillo

COMUNA : CURICO
Plano: 3

CUENCA: RIO MATAQUITO

FUENTE: ESTERO UPEO

1/1

SUB CUENCA: RIO LONTUE

CANAL MATRIZ: TRICAHUE

CANAL DERIVADO:

SUB SUB CUENCA: ESTERO POTRERO GRANDE

CANAL SUB DERIVADO:

ENCUESTA N°	COMUNA ROL SII	NOMBRE DEL PROPIETARIO NOMBRE DEL PREDIO	ACCIONES	U S O	SUP.(Hd) VOL.	Lugar inscripcion Fs. N° Año
2752	Curicó 541-38	Mira Cáceres, Luis Armando (a) El Estuche	s/inf	R	1,00 15.500	s/inf
2753	Curicó 540-40	Mira Cáceres, Luis Armando Juan Chico	"	R	1,50 15.500	"
2754	Curicó 541-37	Maturana Poblete, Rosa Ester La Compuerta	"	R	1,50 15.500	"
2755	Curicó 541-36	Mira Cáceres, Luis Armando El Manzano	"	R	1,50 15.500	"
2756	Curicó E.T.	Suc. José Dolores Morales (b) San José	"	R	2,00 15.500	"
(a)	Riega por Canal Las Mesillas					
(b)	Riega por Canal El Membrillo					

CANAL EL MEMBRILLOBOCATOMA N° 11.-A.- Características Físicas

La bocatoma se ubica en la ribera derecha del Estero Upeo en el predio Rol E.T. de Curicó, se complementa con barrera de escombros que desvía parte del cauce hacia la toma.

El canal tiene una longitud de 1,00 Km.

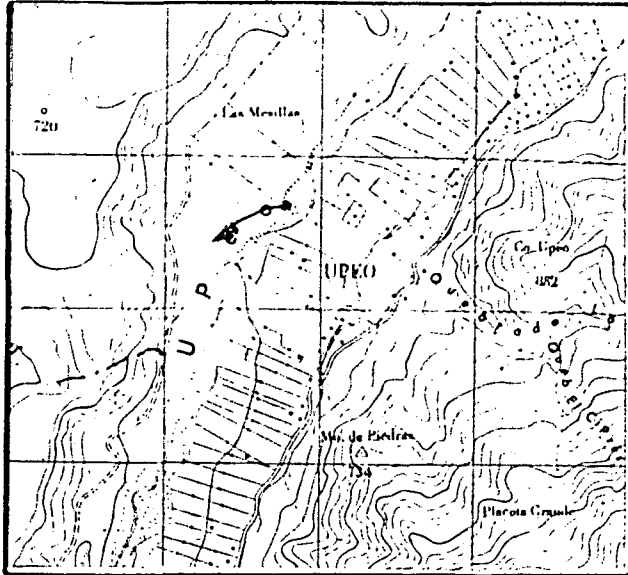
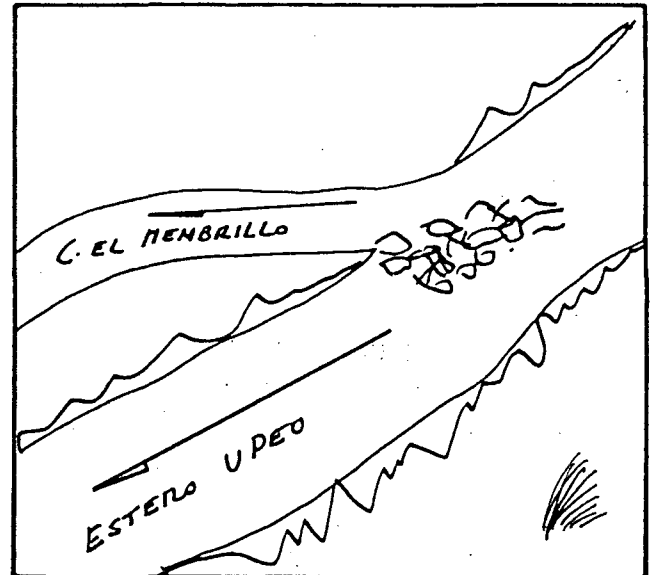
No posee ningún tipo de obras de arte.

B.- Acciones en la Fuente y Distribución

No hay derechos inscritos

C.- Constitución Legal

No tiene

RIO ESTERO UPEOFECHA JUNIO 1985CANAL EL MEMBRILLOBOCATOMA 11UBICACIONCROQUIS

DESCRIPCION DE LA BOCATOMA Se ubica sobre la ribera derecha del Estero Upeo en el Rol E.T. de Curicó. Se complementa con barrera de escombros que desvía parte del cauce hacia la toma.

El acceso es por el camino a Upeo.

SECCION DE CONTROL No hay.

OBSERVACIONES El canal sirve a 3 usuarios que poseen una superficie total de riego de 4,50 hás.

El canal no cuenta con organización de ningún tipo.

La fecha de comienzo de riego es en Septiembre y de término es en Mayo.

No hay derechos inscritos.

El canal se representa en el plano 3.

CUADRO RESUMEN

CUENCA RIO MATAQUITO
 SUB-CUENCA RIO LONTUE
 SUB-SUB-CUENCA ESTERO POTRERO GRANDE


FUENTE ESTERO UPEO
 CANAL EL MEMBRILLO

AFLUENTE DE ESTERO POTRERO GRANDE

CANAL MATRIZ	DERIVADO	SUB-DERIVADO	SUB-SUB DERIVADO	NUMERO DE REGANTES	NUMERO DE ENCUESTAS	DOTACION m ³ /Hd/año	SUPERFICIE (Hd)	LONGITUD DEL CANAL Km	Nº DE OBRAS DE ARTE	Nº DE OBRAS REGULACION
El Membrillo				3	3	15.500	4,50	1,00	-	-

ESTERO UPEO
CANAL EL MEMBRILLO

Acciones:
Hás.Reg.: 4,50
Regantes: 3



(a) Riega por Canal Tricahue
(b) Riega por Canal El Molino del Bajo

COMUNA : CURICO
Plano: 3

CUENCA: RIO MATAQUITO

FUENTE: ESTERO UPEO

1/1

SUB CUENCA: RIO LONTUE

CANAL MATRIZ: EL MEMBRILLO

SUB SUB CUENCA: ESTERO POTRERO GRANDE

CANAL DERIVADO:

CANAL SUB DERIVADO:

ENCUESTA N°	COMUNA ROL SII	NOMBRE DEL PROPIETARIO NOMBRE DEL PREDIO	ACCIONES	U S O	SUP.(Hd) VOL.	Lugar inscripción Fs. N° Año
2756	Curicó E.T.	Suc. José Dolores Morales (a) San José	s/inf	R	1,00 15.500	s/inf
2744	Curicó 541-30	Suc. Claudina Aguilar vda. de Pavez Upeo (b)	"	R	3,00 15.500	"
2757	Curicó 541-20	Mira Cáceres. Luis Armando Los Quillayes	"	R	0,50 15.500	"
(a)	Riega por Canal Tricahue					
(b)	Riega por Canal El Molino del Bajo					

CANAL LO VASQUEZBOCATOMA N°12.-A.- Características Físicas.

La bocatoma se ubica en la ribera izquierda del Estero Upeo en el Rol 541-30 de Curicó; se complementa con barrera de pedraplén que -- desvía parte del cauce hacia la bocatoma.

El canal tiene una longitud de 1,35 Km.

No posee ningún tipo de obras de arte.

B.- Acciones en la Fuente y Distribución

No hay derechos inscritos

C.- Constitución Legal

No. tiene

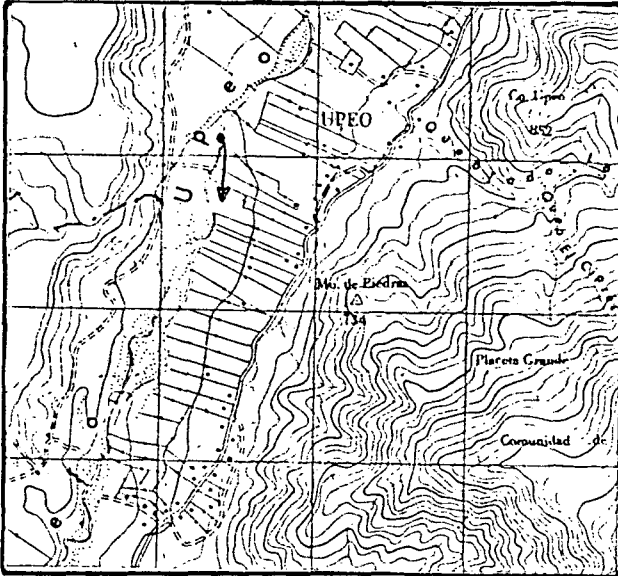
RIO ESTERO UPEO

FECHA JUNIO 1985

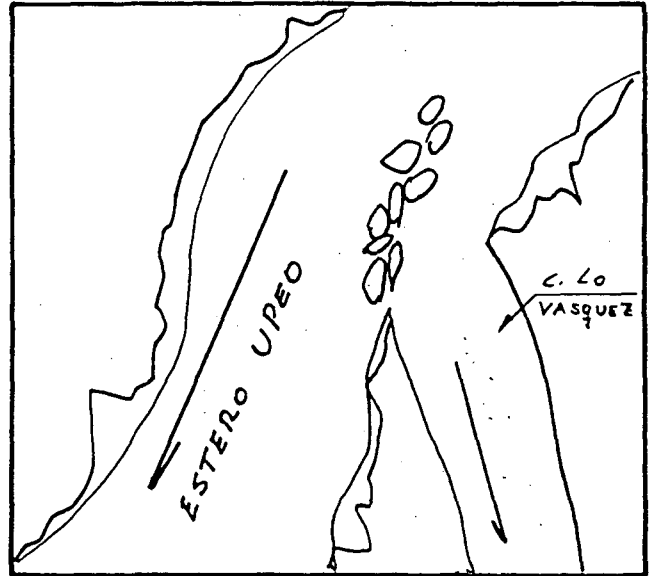
CANAL LO VASQUEZ

BOCATOMA 12

UBICACION



CROQUIS



DESCRIPCION DE LA BOCATOMA Se ubica sobre la ribera izquierda del Estero Upeo en el Rol 541-30 de Curicó.

Se complementa con barrera de pedraplén que desvía parte del cauce hacia la bocatoma.

El acceso es por el camino a Upeo.

SECCION DE CONTROL No hay.

OBSERVACIONES El canal sirve al riego de 13 usuarios, que poseen un total de 21,50 hás. de riego.

El canal no está organizado legalmente ni de hecho; no hay derechos inscritos.

El canal se representa en el plano 2 y 3.

CUADRO RESUMEN

CUENCA RIO MATAQUITO
 SUB-CUENCA RIO LONTUE
 SUB-SUB-CUENCA ESTERO POTRERO GRANDE


FUENTE ESTERO UPEO
 CANAL LO VASQUEZ

AFLUENTE DE ESTERO POTRERO GRANDE

CANAL MATRIZ	DERIVADO	SUB-DERIVADO	SUB-SUB DERIVADO	NUMERO DE REGANTES	NUMERO DE ENCUESTAS	DOTACION m ³ /Hd/año	SUPERFICIE (Há)	LONGITUD DEL CANAL KM	Nº DE OBRAS DE ARTE	Nº DE OBRAS REGULACION
Lo Vásquez				13	13	15.500	21,50	1,35	-	-

ESTERO UPEO
CANAL LO VASQUEZ

Acciones:
Hás.Reg.: 21,50
Regantes: 13



- (a) Riega por Canal El Molino del Bajo
- (b) Riega por Canal El Ojo
- (c) Riega por Canal Quebrada Araya
- (d) Riega por Canal Ña Quiñacha
- (e) Riega por Canal de Castro

COMUNA : CURICO
Plano: 2 y 3

CUENCA: RIO MATAQUITO

FUENTE: ESTERO UPEO

1/1

SUB CUENCA: RIO LONTUE

CANAL MATRIZ: LO VASQUEZ

SUB SUB CUENCA: ESTERO POTRERO GRANDE

CANAL DERIVADO:

CANAL SUB DERIVADO:

ENCUESTA N°	COMUNA ROL SII	NOMBRE DEL PROPIETARIO NOMBRE DEL PREDIO	ACCIONES	U S O	SUP.(Hd) VOL.	Lugar inscripción Fs. N° Año
2747	Curicó 541-29	Farías Figueroa, Ana Julia (a) La Casa	s/inf.	R	0,50 15.500	s/inf.
2748	Curicó 541-28	Muñoz Ruz, Hermosino de Jesús (a) La Casa	"	R	1,50 15.500	"
2749	Curicó 541-43	Díaz Molina, Rufino del Carmen (a) El Peral	"	R	1,50 15.500	"
2750	Curicó 541-34	Fernández Araya, José Antonio (a) El Paseo	"	R	1,50 15.500	"
2758	Curicó 541-26	Maturana Poblete, Rosa Ester (b) Santa Rosa	"	R	1,60 15.500	"
2759	Curicó 541-24-A	Barrera Aravena, María Berta (b) La Escuela	"	R	1,00 15.500	"
2760	Curicó 541-24-B	Mira Cáceres, Luis Armando La Escuela	"	R	1,00 15.500	"
2761	Curicó 541-21	Barrera Aravena, María Berta Los Riscos	"	R	4,00 15.500	"
2762	Curicó 541-15	Barrera Aravena, María Berta Los Pobletes	"	R	1,80 15.500	"
2763	Curicó 541-10	Barrera Aravena, María Berta San Pedro	"	R	1,50 15.500	"
2764	Curicó 541-14	Pérez Figueroa, Eduardo (c) El Espinal	"	R	1,00 15.500	"
2765	Curicó 541-4	Moya Pavez, Disímaco del Carmen El Quillay (c)(d)(e)	"	R	3,00 15.500	"
2766	Curicó 541-77	Hernández Bustos, Catalina La Dirección	"	R	1,60 15.500	"
(a)	Riega por Canal El Molino del Bajo					
(b)	Riega por Canal El Ojo					
(c)	Riega por Canal Quebrada Araya					
(d)	Riega por Canal Ña Quiñacha					
(e)	Riega por Canal de Castro					

CANAL RA QUIÑACHABOCATOMA N° 13.-A.- Características Físicas

La bocatoma se ubica en la ribera izquierda del Estero Upeo en el predio Rol 541-26 de Curicó; se complementa con barrera de pedraplén que desvía parte del cauce hacia la toma.

No posee ningún tipo de obras de arte.

B.- Acciones en la Fuente y Distribución

No hay derechos inscritos

C.- Constitución Legal

No tiene


RIO ESTERO UPEO

FECHA JUNIO 1985

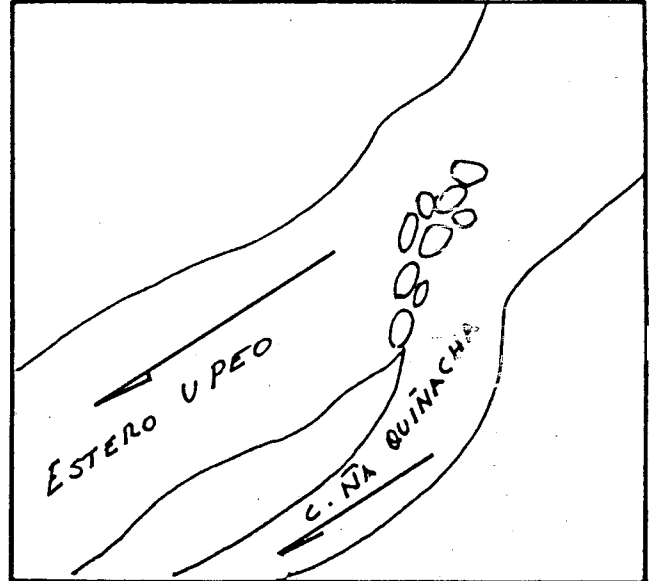
CANAL NA QUINACHA

BOCATOMA 13

UBICACION



CROQUIS



DESCRIPCION DE LA BOCATOMA Se ubica sobre la ribera izquierda del Estero Upeo en el Rol 541-26 de Curicó, se complementa con barrera de pedraplén que desvía parte del cauce hacia la toma.

El acceso es por el camino a Upeo.

SECCION DE CONTROL No hay

OBSERVACIONES El canal sirve el riego de 3 predios que en total tienen 30,00 hás. de riego.

El canal no está organizado. No tiene derechos inscritos.

El canal se representa en el plano 2.

CUADRO RESUMEN

CUENCA RIO MATAQUITO

FUENTE ESTERO UPEO

AFLUENTE DE ESTERO POTRERO GRANDE

SUB-CUENCA RIO LONTUE

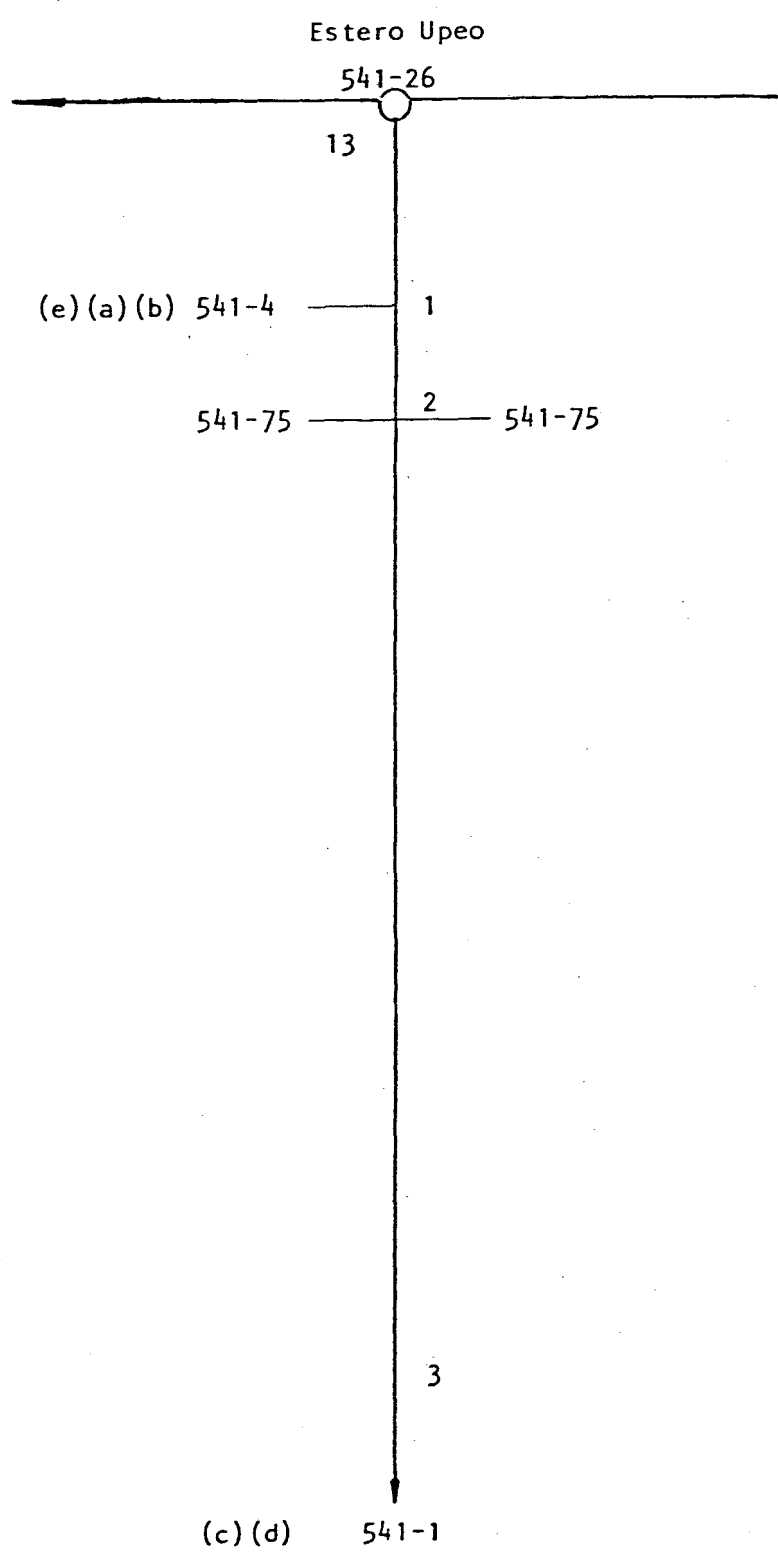
CANAL NA QUIÑACHA

SUB-SUB-CUENCA ESTERO POTRERO GRANDE

CANAL MATRIZ	DERIVADO	SUB-DERIVADO	SUB-SUB DERIVADO	NUMERO DE REGANTES	NUMERO DE ENCUESTAS	DOTACION m ³ /Hd/año	SUPERFICIE (Hd)	LONGITUD DEL CANAL Km	Nº DE OBRAS DE ARTE	Nº DE OBRAS REGULACION
Na Quiñachá				3	3	15.500	30,00	1,90	-	-

ESTERO UPEO
CANAL NA QUIRACHA

Acciones:
Has.Reg.: 30,00
Regantes: 3



- (a) Riega por Canal Lo Vásquez
- (b) Riega por Canal Quebrada Araya
- (c) Riega por Canal Quebrada San Antonio
- (d) Riega por Canal Los Lingues.
- (e) Riega por Canal de Castro

COMUNA : CURICO
Plano: 2

CANAL DE CASTROBOCATOMA N° 14.-A.- Características Físicas

La bocatoma se ubica en la ribera derecha del Estero Upeo en el predio Rol 541-26 de Curicó; se complementa con barrera de pedraplén que desvía parte del cauce hacia la bocatoma.

El canal tiene una longitud de 0,95 Km.

No posee ningún tipo de obras de arte.

B.- Acciones en la Fuente y Distribución

No hay derechos inscritos

C.- Constitución Legal

No tiene

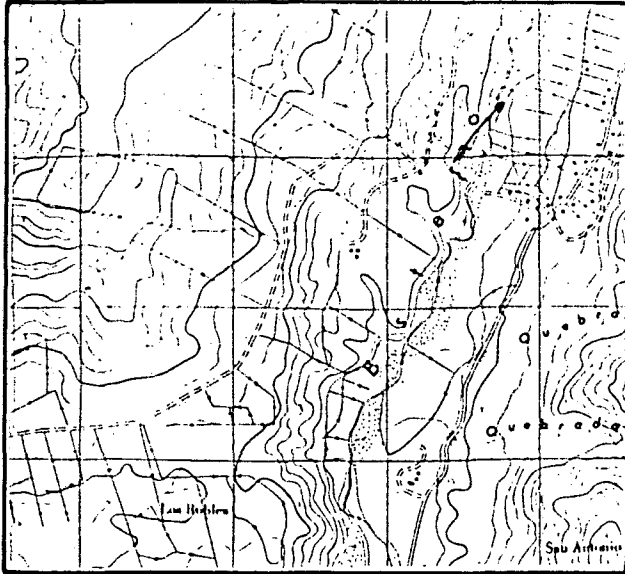
RIO ESTERO UPEO

FECHA JUNIO 1985

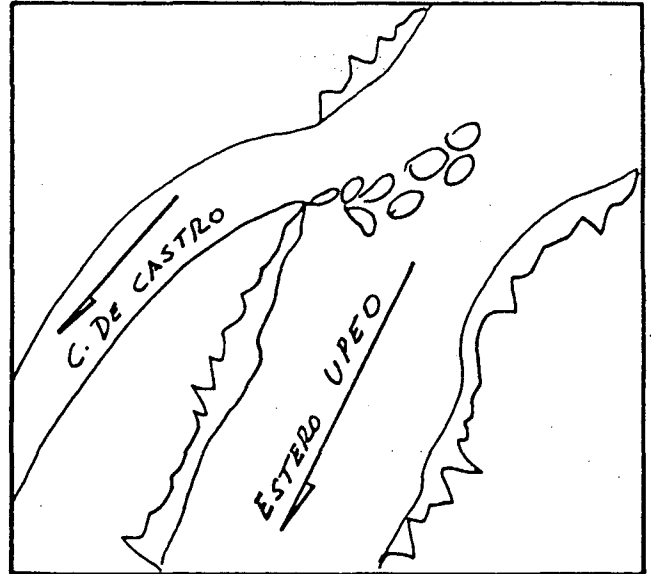
CANAL DE CASTRO

BOCATOMA 14

UBICACION



CROQUIS



DESCRIPCION DE LA BOCATOMA Se ubica sobre la ribera derecha del Estero Upeo en el Rol 541-26 de Curicó, se complementa con barrera de pedraplén que desvía parte del cauce hacia la bocatoma.

El acceso es por el camino a Upeo.

SECCION DE CONTROL No hay.

OBSERVACIONES El canal sirve a 4 usuarios, los cuales riegan un total de 2,70 hás.

El canal no cuenta con organización de ningún tipo.

No tiene derechos inscritos.

La fecha de comienzo de riego es en Septiembre y la de término es en Mayo.

El canal se representa en el plano 2.

CUADRO RESUMEN

CUENCA RIO MATAQUITO
 SUB-CUENCA RIO LONTUE
 SUB-SUB - CUENCA ESTERO POTRERO GRANDE

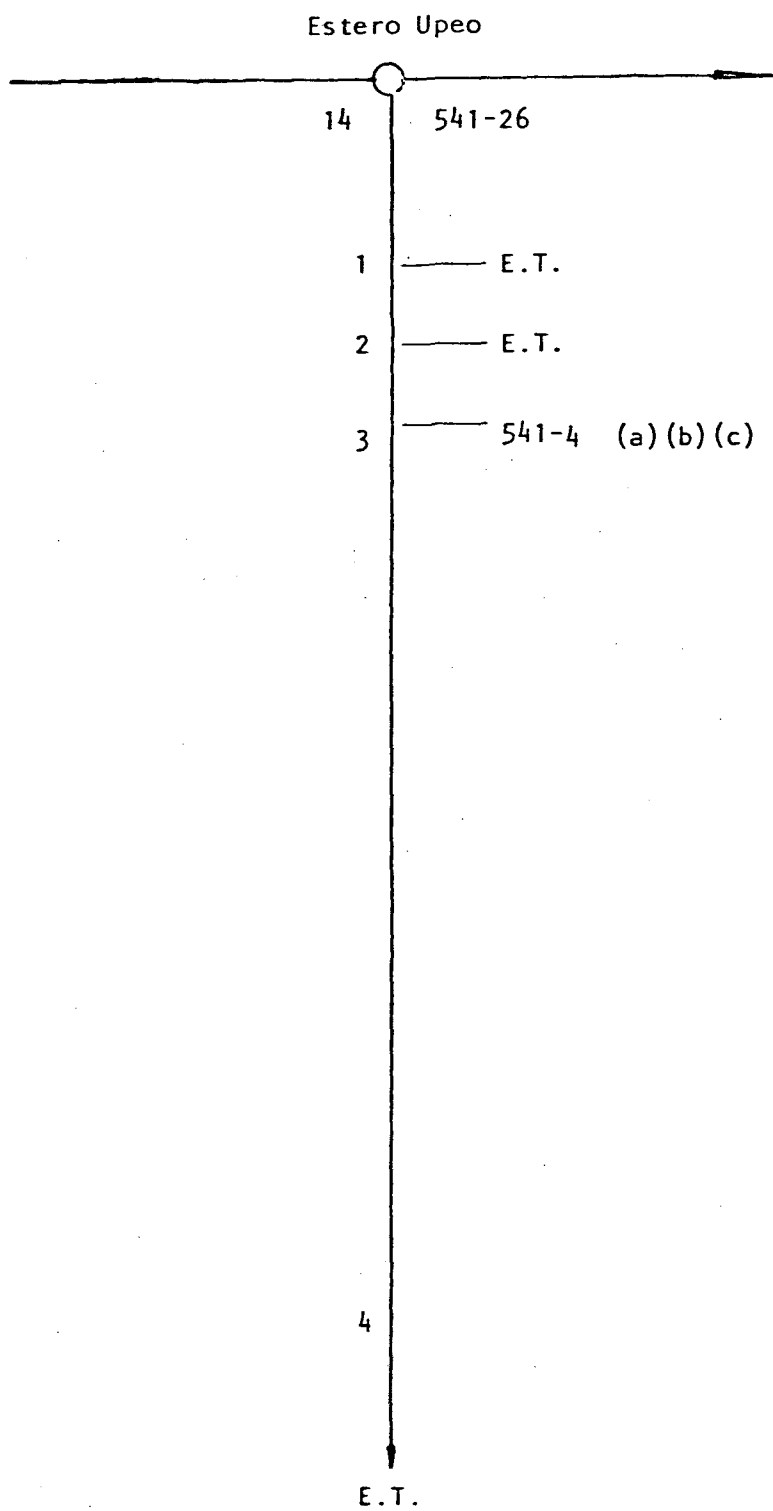
FUENTE ESTERO UPEO
 CANAL DE CASTRO

AFLUENTE DE ESTERO POTRERO GRANDE

CANAL MATRIZ	DERIVADO	SUB-DERIVADO	SUB-SUB DERIVADO	NUMERO DE REGANTES	NUMERO DE ENCUESTAS	DOTACION m ³ /Há/año	SUPERFICIE (Há)	LONGITUD DEL CANAL km	N° DE OBRAS DE ARTE	N° DE OBRAS REGULACION
De Castro				4	4	15.500	2,70	0,95	-	-

ESTERO UPEO
CANAL DE CASTRO

Acciones:
Hás.Reg.: 2,70
Regantes: 4



- (a) Riega por Canal Quebrada Araya
- (b) Riega por Canal Lo Vásquez
- (c) Riega por Ra Quiñacha

COMUNA : CURICO
Plano: 2

CUENCA: RIO MATAQUITO
 SUB CUENCA : RIO LONTUE

FUENTE : ESTERO UPEO
 CANAL MATRIZ : DE CASTRO
 CANAL DERIVADO :
 CANAL SUB DERIVADO :

1/1

SUB SUB CUENCA: ESTERO POTRERO GRANDE

ENCUESTA N°	COMUNA ROL SII	NOMBRE DEL PROPIETARIO NOMBRE DEL PREDIO	ACCIONES	U S O	SUP.(Hd) VOL.	Lugar inscripcion Fs. N° Año
2781	Curicó E.T.	Viuda de Lizana Alba Upeo	s/inf	R	0,45 15.500	s/inf
2782	Curicó E.T.	Acevedo Rodena Evangelista Upeo	"	R	0,25 15.500	"
2765	Curicó 541-4	Moya Pavéz Disímaco del Carmen El Quillay (a) (b) (c)	"	R	1,00 15.500	"
2783	Curicó E.T.	Acevedo Rodena Evangelista Upeo	"	R	1,00 15.500	"
(a)	Riega por	Canal Quebrada Araya				
(b)	Riega por	Canal Lo Vásquez				
(c)	Riega por	Canal Ña Quiñacha				

CANAL VELASQUEZBOCATOMA N° 15.-A.- Características Físicas

La bocatoma se ubica en la ribera derecha del Estero Upeo, frente al predio Rol 541-75 de Curicó se complementa con barrera de pedraplén que desvía parte del cauce hacia la bocatoma, la que es de tipo provisoria.

El canal tiene una longitud de 1,80 Km. No posee ningún tipo de obras de arte.

B.- Acciones en la Fuente y Distribución

No hay derechos inscritos

C.- Constitución Legal

No tiene

RIO ESTERO UPEO

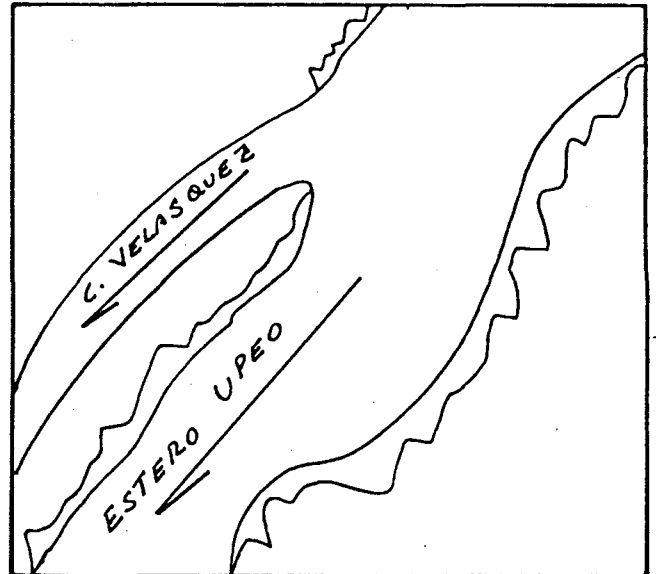
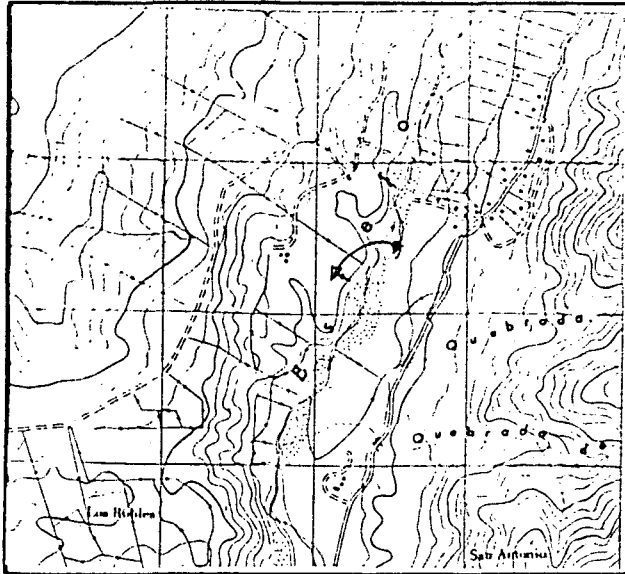
FECHA JUNIO 1985

CANAL VELASQUEZ

BOCATOMA 15

UBICACION

CROQUIS



DESCRIPCION DE LA BOCATOMA Se ubica sobre la ribera derecha del Estero Upeo, frente al Rol 541-75 de Curicó, se complementa con barrera de pedraplén que desvía parte del cauce hacia la bocatoma.

El acceso es por el camino a Upeo.

SECCION DE CONTROL No hay

OBSERVACIONES El canal sirve a 5 usuarios, los cuales riegan un total de 14,50 hás.

El canal no está organizado legalmente ni de hecho.

No hay derechos inscritos.

La fecha de comienzo de riego es en Septiembre y la de término es en Junio.

El canal se representa en el plano 2.

CUADRO RESUMEN

CUENCA RÍO MATAQUITO

FUENTE ESTERO UPEO

AFLUENTE DE ESTERO POTRERO GRANDE

SUB-CUENCA RÍO LONTUE

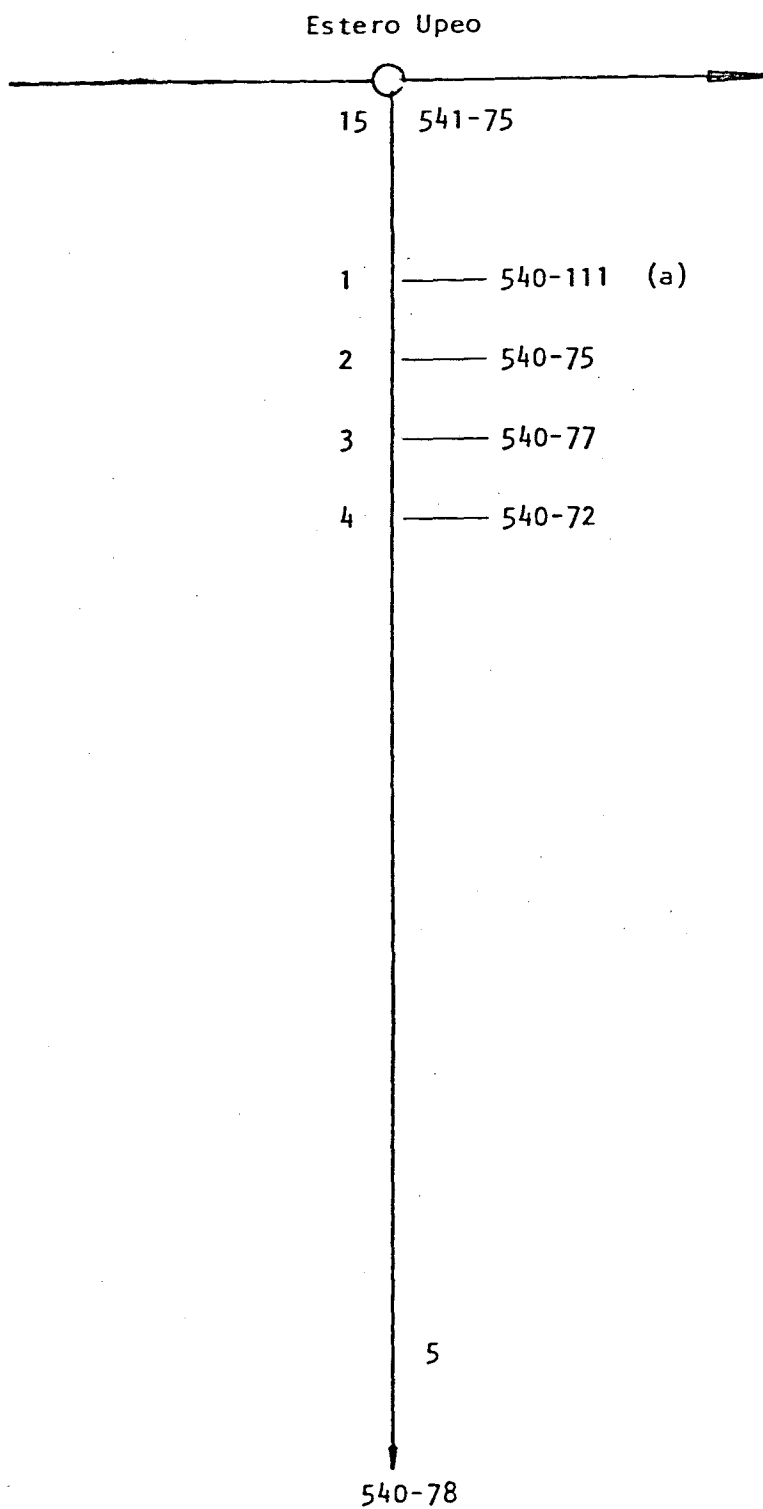
CANAL VELASQUEZ

SUB-SUB - CUENCA ESTERO POTRERO GRANDE

CANAL MATRIZ	DERIVADO	SUB-DERIVADO	SUB-SUB DERIVADO	NUMERO DE REGANTES	NUMERO DE ENCUESTAS	DOTACION m ³ /Hd/año	SUPERFICIE (Hd)	LONGITUD DEL CANAL KM	Nº DE OBRAS DE ARTE	Nº DE OBRAS REGULACION
Velásquez				5	5	15.500	14,50	1,80	-	-

ESTERO UPEO
CANAL VELASQUEZ

Acciones:
Hás.Reg.: 14,50
Regantes: 5



(a) Riega por Canal La Vertiente Rojas

COMUNA : CURICO
Plano: 2

CUENCA: RIO MATAQUITO

FUENTE: ESTERO UPEO

1/1

SUB CUENCA: RIO LONTUE

CANAL MATRIZ: VELASQUEZ

CANAL DERIVADO:

SUB SUB CUENCA: ESTERO POTRERO GRANDE

CANAL SUB DERIVADO:

ENCUESTA N°	COMUNA ROL SII	NOMBRE DEL PROPIETARIO NOMBRE DEL PREDIO	ACCIONES	U S O	SUP.(Hd) VOL.	Lugar inscripcion Fs. N° Año
2784	Curicó 540-111	Rojas Rojas, Emiliano Antonio (a) Coigüe	s/inf.	R	9,00 15.500	s/inf.
2785	Curicó 540-75	Velásquez Guerrero, José Angel Los Robles	"	R	2,50 15.500	"
2786	Curicó 540-77	Velásquez Guerrero, Eufemia Los Robles	"	R	1,50 15.500	"
2787	Curicó 540-72	Bravo Muñoz, Oscar Los Robles	"	R	0,50 15.500	"
2788	Curicó 540-78	Soto González, Miguel Los Robles	"	R	1,00 15.500	"
(a)	Riega por Canal La Vertiente Rojas					

CANAL LOS LINGUESBOCATOMA N° 16.-A.- Características Físicas

La bocatoma se ubica en la ribera izquierda del Estero Upeo, frente al predio Rol 541-1 de Curicó, se complementa con barrera pata de cabra que desvía parte de las aguas hacia la bocatoma.

El canal atraviesa la Quebrada San Antonio mediante una canoa; tal situación se produce entre la bocatoma y el saque N° 1.

obras de Arte

	Túnel	Sifón	Canoa	Puente	Tubo	Marco	Compuerta	Total
Canal Matriz								
Los Lingues	-	-	1	1	-	-	-	2

B.- Acciones en la Fuente y Distribución

No hay derechos inscritos

C.- Constitución Legal

No tiene

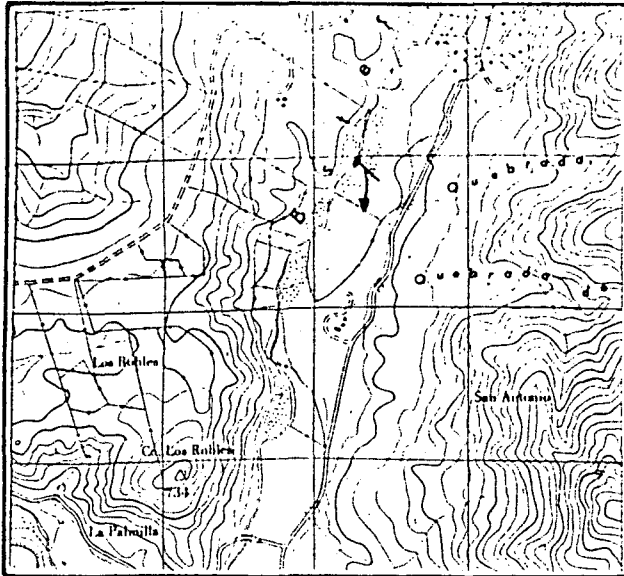
RIO ESTERO UPEO

FECHA JUNIO 1985

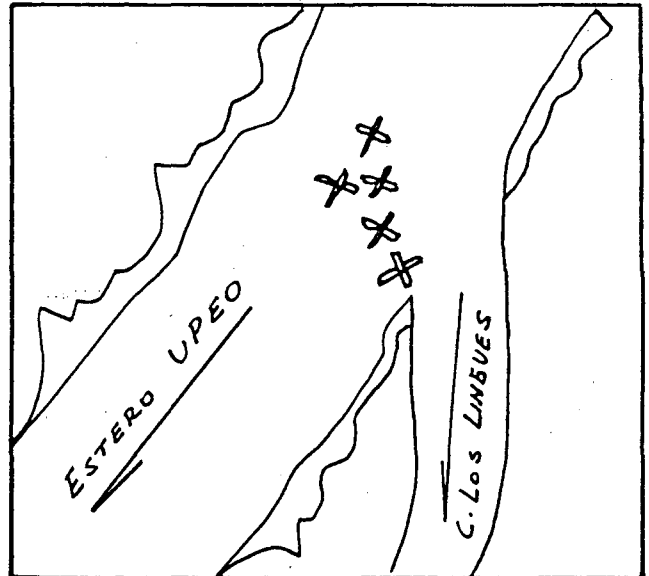
CANAL LOS LINGUES

BOCATOMA 16

UBICACION



CROQUIS



DESCRIPCION DE LA BOCATOMA Se ubica sobre la ribera izquierda del Estero Upeo --
frente al Rol 541-1 de Curicó, se complementa con barrera pata de cabra que des-
vía parte del cauce hacia la bocatoma.

El acceso es por el fundo San Antonio (Camino a Upeo)

SECCION DE CONTROL No hay

OBSERVACIONES El canal sirve a 5 usuarios, los cuales riegan una superficie to-
tal de 56,50 hás.

El canal no tiene ningún tipo de organización.

No tiene derechos inscritos.

La fecha de comienzo de riego es en Septiembre y de término en
Marzo-Abril.

El canal se representa en el plano 2.

CUADRO RESUMEN

CUENCA RIO MATAQUITO

FUENTE ESTERO UPEO

AFLUENTE DE ESTERO POTRERO GRANDE

SUB-CUENCA RIO LONTUE

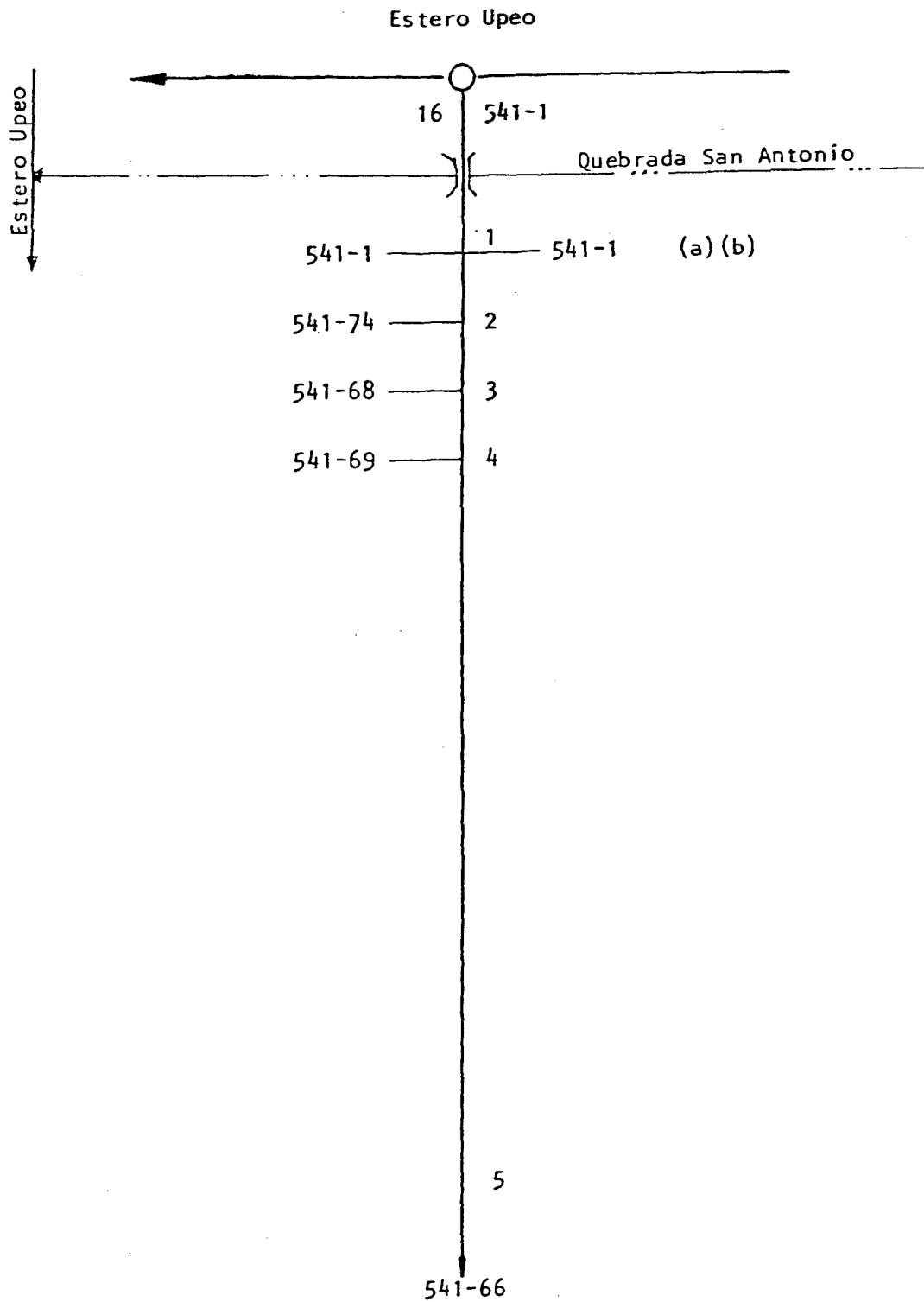
CANAL LOS LINGUES

SUB-SUB-CUENCA ESTERO POTRERO GRANDE

CANAL MATRIZ	DERIVADO	SUB-DERIVADO	SUB-SUB DERIVADO	NUMERO DE REGANTES	NUMERO DE ENCUESTAS	DOTACION m ³ /Hd/año	SUPERFICIE (Hd)	LONGITUD DEL CANAL KM	Nº DE OBRAS DE ARTE	Nº DE OBRAS REGULACION
Los Lingues				5	5	15.500	56,50	2,85	2	-

ESTERO-UPEO
CANAL LOS LINGÜES

Acciones:
Hás.Reg.: 56,50
Regantes: 5



(a) Riega por Canal Quebrada San Antonio
(b) Riega por Canal Ra Quiñacha

COMUNA : CURICO
Plano: 2

CUENCA : RIO MATAQUITO

FUENTE : ESTERO UPEO

1/1

SUB CUENCA : RIO LONTUE

CANAL MATRIZ : LOS LINGUES

SUB SUB CUENCA : ESTERO POTRERO GRANDE

CANAL DERIVADO :

CANAL SUB DERIVADO :

ENCUESTA N°	COMUNA ROL SII	NOMBRE DEL PROPIETARIO NOMBRE DEL PREDIO	ACCIONES	U S O	SUP.(Hd) VOL.	Lugar inscripcion Fs. N° Año
2768	Curicó 541-1	Guzmán Ureta, María Josefina y otros San Antonio (a) (b)	s/inf	R	53,00 15.500	s/inf
2789	Curicó 541-74	Orellana Miño , Sofía La Trampa	"	R	0,50 15.500	"
2790	Curicó 541-68	Suc. Luis Ramírez Martínez La Abeja	"	R	1,50 15.500	"
2791	Curicó 541-69	Suc. Luis Ramírez Martínez Las Tunas	"	R	1,00 15.500	"
2792	Curicó 541-66	Cáceres Ruz, Javier La Loma	"	R	0,50 15.500	"
(a)	Riega por	Canal Quebrada San Antonio				
(b)	Riega por	Canal Na Quiñacha				

CANAL LOS HELECHOSBOCATOMA N° 17 .-A.- Características Físicas

La bocatoma se ubica en la ribera derecha del Estero Upeo en el predio 541-81 de Curicó, se complementa con barrera pata de cabra para desviar parte del cauce hacia la bocatoma.

El canal tiene una longitud de 1,00 Km.

No posee ningún tipo de obras de arte.

B.- Acciones en la Fuente y Distribución

No hay derechos inscritos

C.- Constitución Legal

No tiene

RIO ESTERO UPEO

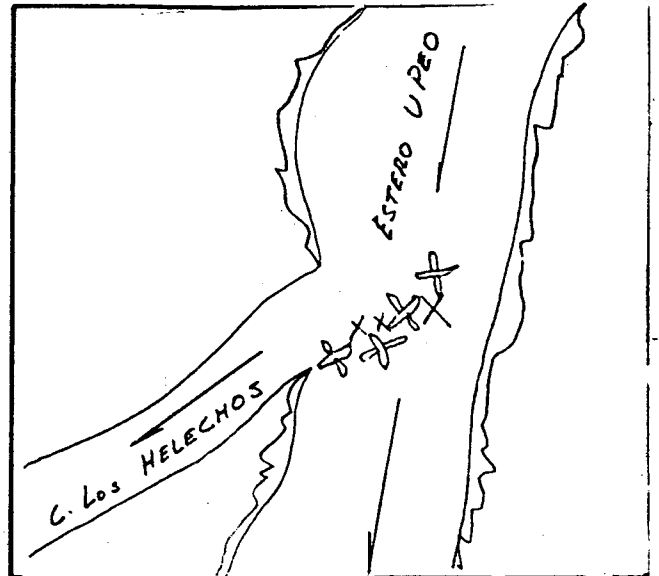
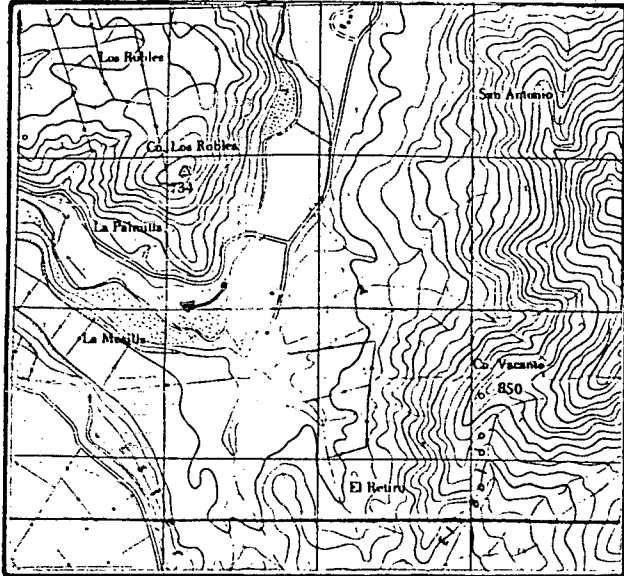
FECHA JUNIO 1985

CANAL LOS HELECHOS

BOCATOMA 17

UBICACION

CROQUIS



DESCRIPCION DE LA BOCATOMA Se ubica sobre la ribera derecha del Estero Upeo en el Rol 541-81 de Curicó, se complementa con barrera pata de cabra para desviar parte del cauce hacia la bocatoma.

El acceso es por el camino Los Niches-Upeo.

SECCION DE CONTROL No hay.

OBSERVACIONES El canal sirve a 3 usuarios que riegan un total de 22,30 hás.
El canal no tiene organización. No tiene derechos inscritos.
La fecha de comienzo de riego es en Septiembre y la de término es en Marzo.

El canal se representa en el plano 2.

CUADRO RESUMEN

CUENCA RIO MATAQUITO
 SUB-CUENCA RIO LONTUE
 SUB-SUB-CUENCA ESTERO POTRERO GRANDE

FUENTE ESTERO UPEO
 CANAL LOS HELECHOS


AFLUENTE DE ESTERO POTRERO GRANDE

CANAL MATRIZ	DERIVADO	SUB-DERIVADO	SUB-SUB-DERIVADO	NUMERO DE REGANTES	NUMERO DE ENCUESTAS	DOTACION m ³ /Há/año	SUPERFICIE (Há)	LONGITUD DEL CANAL km	N° DE OBRAS DE ARTE	N° DE OBRAS REGULACION
Los Helechos				3	3	15.500	22,30	1,00	-	-

ESTERO UPEO
CANAL LOS HELECHOS

Acciones:
Hás.Reg.: 22,30
Regantes: 3 ..

Estero Upeo



COMUNA : CURICO
Plano: 2

CUENCA : RIO MATAQUITO

FUENTE : ESTERO UPEO

1/1

SUB CUENCA : RIO LONTUE

CANAL MATRIZ : LOS HELECHOS

SUB SUB CUENCA : ESTERO POTRERO GRANDE

CANAL DERIVADO :

CANAL SUB DERIVADO :

ENCUESTA N°	COMUNA ROL SII	NOMBRE DEL PROPIETARIO NOMBRE DEL PREDIO	ACCIONES	U S O	SUP.(Hd) VOL.	Lugar inscripcion Fs. N° Año
2793	Curicó 541-81	Flores Retamales, Manuel s/n	s/inf	R	12,80 15.500	s/inf
2794	Curicó 540-67	Suc. Luis Alberto Palomeras Ramírez Espinadillo	"	R	3,50 15.500	"
2795	Curicó 540-21	Suc. Teófilo del Carmen Navarro Santa Lucía Quezada	"	R	6,00 15.500	"

CANAL QUEBRADA EL MANZANOBOCATOMA N° 1.-A.- Características Físicas.

El canal se origina a partir de la Vertiente El Manzano que se encuentra ubicada en el cauce de la Quebrada El Manzano frente al predio Rol 543-24-A de Curicó.

El canal tiene una longitud de 0,90 Km. y posee 1 obra de arte.

La quebrada es afluente del Estero Upeo.

Obras de Arte

Canal Matriz	Túnel	Sifón	Canoa,	Puente,	Tubo Marco	Compuerta	Total
Qda.El Manzano	-	-	-	1	-	-	1

B.- Acciones en la Fuente y Distribución.

No hay derechos inscritos.

C.- Constitución Legal.

No tiene.

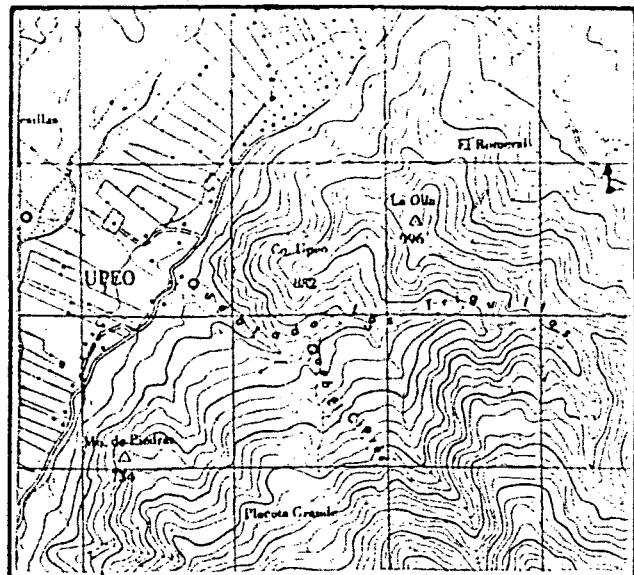
RIO VERTIENTE EL MANZANO

FECHA JUNIO 1985

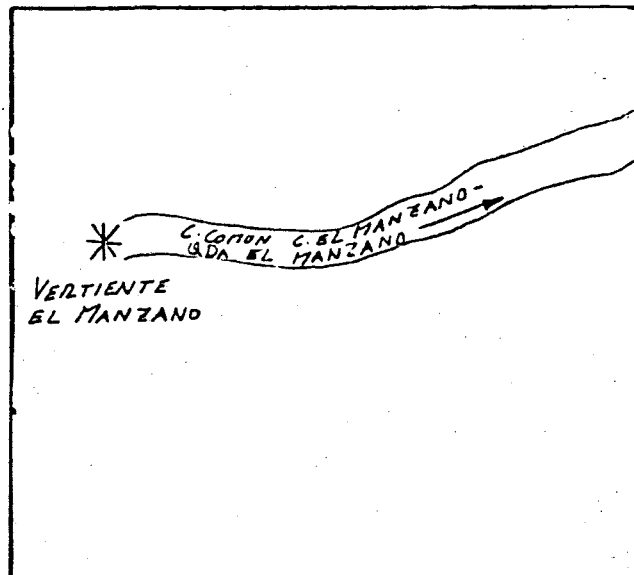
CANAL QUEBRADA EL MANZANO

BOCATOMA 1

UBICACION



CROQUIS



DESCRIPCION DE LA BOCATOMA Se encuentra ubicada en la Quebrada El Manzano que es utilizada como cauce por un corto trayecto para luego desviar las aguas hacia el sector izquierdo de la quebrada. La Quebrada El Manzano es afluente del Estero Upeo.
El acceso es por el camino peatonal Upeo.

SECCION DE CONTROL No hay:

OBSERVACIONES El canal sirve sólo a un usuario, que riega en total una superficie de 3,00 hás.

La fecha de comienzo de riego es en Junio y la fecha de finalización de riego es en Noviembre.

No hay derechos inscritos.

El canal se encuentra en el plano 3.

CUADRO RESUMEN

CUENCA RIO MATAQUITO

FUENTE VERTIENTE EL MANZANO

AFLUENTE DE ESTERO UPEO

SUB-CUENCA RIO LONTUE

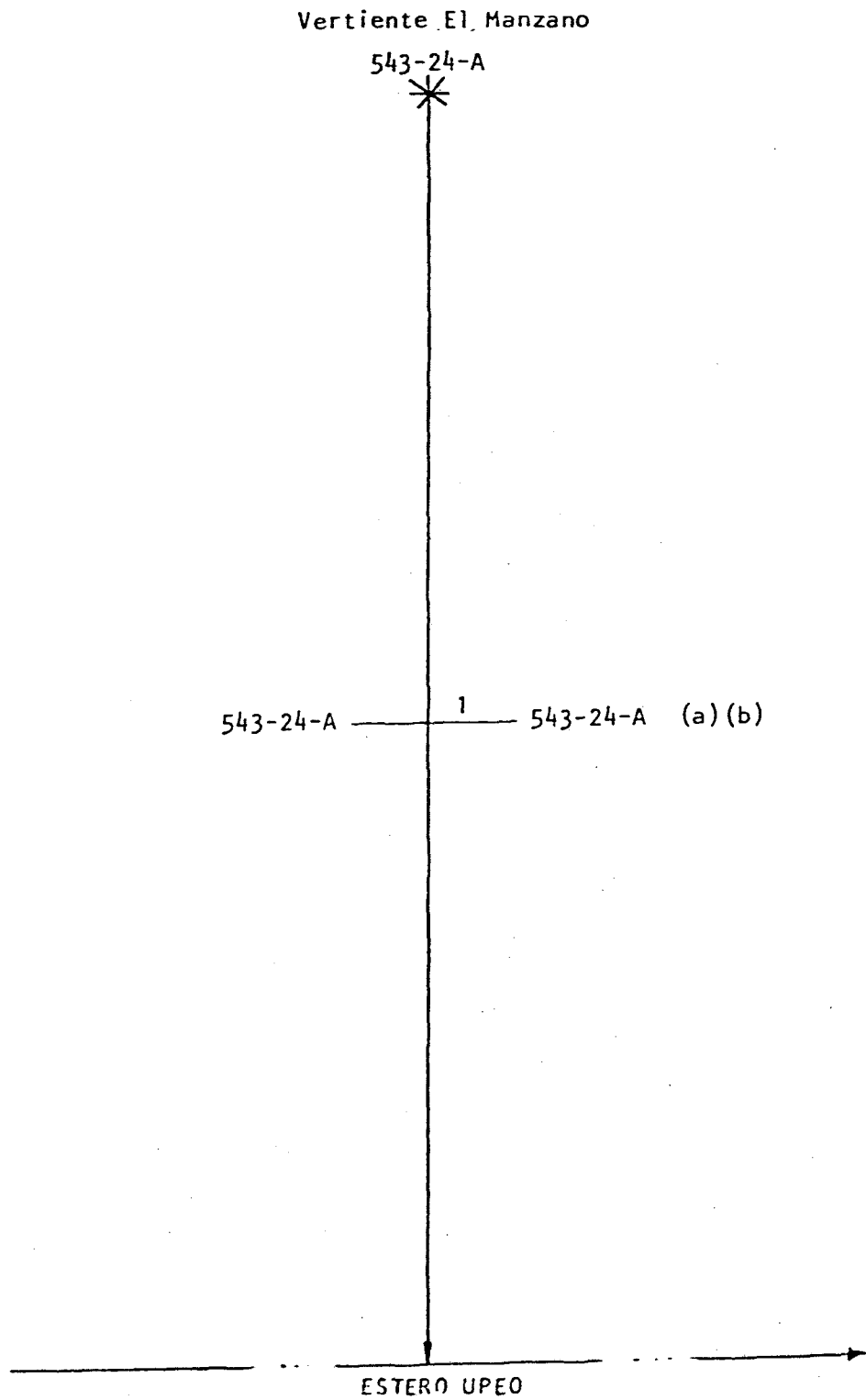
CANAL QUEBRADA EL MANZANO

SUB-SUB - CUENCA ESTERO POTRERO GRANDE

CANAL MATRIZ	DERIVADO	SUB-DERIVADO	SUB-SUB DERIVADO	NUMERO DE REGANTES	NUMERO DE ENCUESTAS	DOTACION m ³ /Há/año	SUPERFICIE (Há)	LONGITUD DEL CANAL km	Nº DE OBRAS DE ARTE	Nº DE OBRAS REGULACION
Quebrada El Manzano				1	1	14.000	3,00	0,90	1	-

VERTIENTE EL MANZANO
CANAL QUEBRADA EL MANZANO

Acciones:
Hás.Reg.: 3,0
Regantes: 1



(a) Riega por Canal Quebrada El Ciprés
(b) Riega por Canal Quebrada La Erita

COMUNA : CURICO
Plano: 3

CUENCA: RIO MATAQUITO

FUENTE: VERTIENTE EL MANZANO 1/1

SUB CUENCA: RIO LONTUE

CANAL MATRIZ: QUEBRADA EL MANZANO

SUB SUB CUENCA: ESTERO POTRERO GRANDE

CANAL DERIVADO:

CANAL SUB DERIVADO:

ENCUESTA N°	COMUNA ROL SII	NOMBRE DEL PROPIETARIO NOMBRE DEL PREDIO	ACCIONES	U S O	SUP.(Hd) VOL.	Lugar inscripción Fs. N° Año
2641	Curicó 543-24 A	Suc. Bonifacio Ramos Ramos Santa Adriana (a) (b)	s/inf	R	3,00 14:000	s/inf
(a)	Riega por Canal Quebrada El Ciprés					
(b)	Riega por Canal Quebrada La Erita					

CANAL QUEBRADA EL CIPRESBOCATOMA N° 1.-A.- Características Físicas.

El canal se origina en el predio Rol 543-24-A de Curicó a partir de la Vertiente El Ciprés, Las aguas de la vertiente son encauzadas por la quebrada El Ciprés. La quebrada es afluente del Estero Upeo.

El canal tiene una longitud de 0,9 Km. y posee 1 obra de arte.

Obras de Arte

Canal Matriz	Tunel	Sifón	Canoa	Puente	Tubo	Marco	Compuerta	Total
Qda. El Cipres	-	-	-	1	-	-	-	1

B.- Acciones en la Fuente y Distribución.

No hay derechos inscritos.

C.- Constitución Legal.

No tiene.

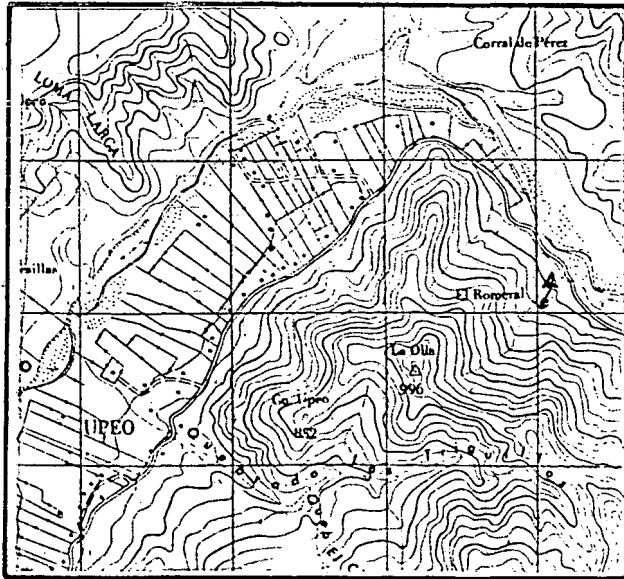
RIO VERTIENTE EL CIPRES

FECHA JUNIO 1985

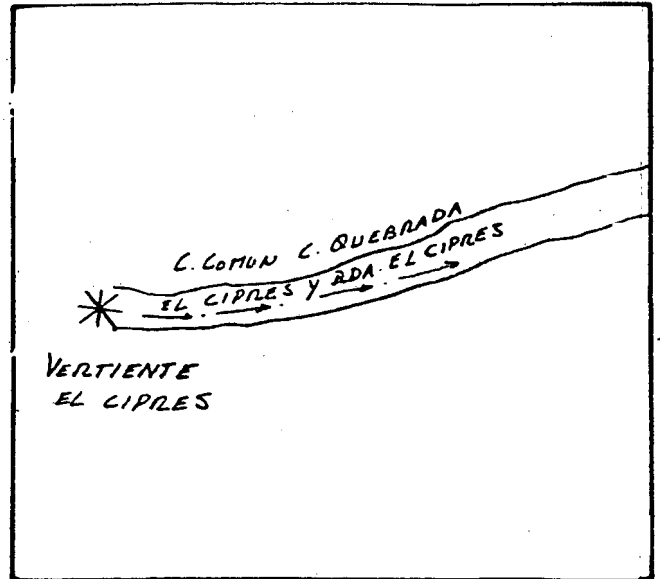
CANAL QUEBRADA EL CIPRES

BOCATOMA 1

UBICACION



CROQUIS



DESCRIPCION DE LA BOCATOMA Se ubica en el Rol 543-24-A de Curicó, las aguas de la vertiente son encauzadas por la quebrada para luego de un corto recorrido desviarlas hacia el lado izquierdo para tomar el cauce definitivo del canal Quebrada El Ciprés. La Quebrada El Cipres es afluente del Estero Upeo.
El acceso es por el camino peatonal Upeo.

SECCION DE CONTROL No hay

OBSERVACIONES Sirve al riego de 2 usuarios los cuales riegan una superficie total de 4,50 hás.

No tiene organización, ni derechos inscritos.

La fecha de comienzo de riego es en Mayo y la fecha de finalización es en Diciembre.

El canal se representa en el plano 3.

CUADRO RESUMEN

CUENCA RIO MATAQUITO

FUENTE VERTIENTE EL CIPRES

AFLUENTE DE ESTERO UPEO

SUB-CUENCA RIO LONTUE

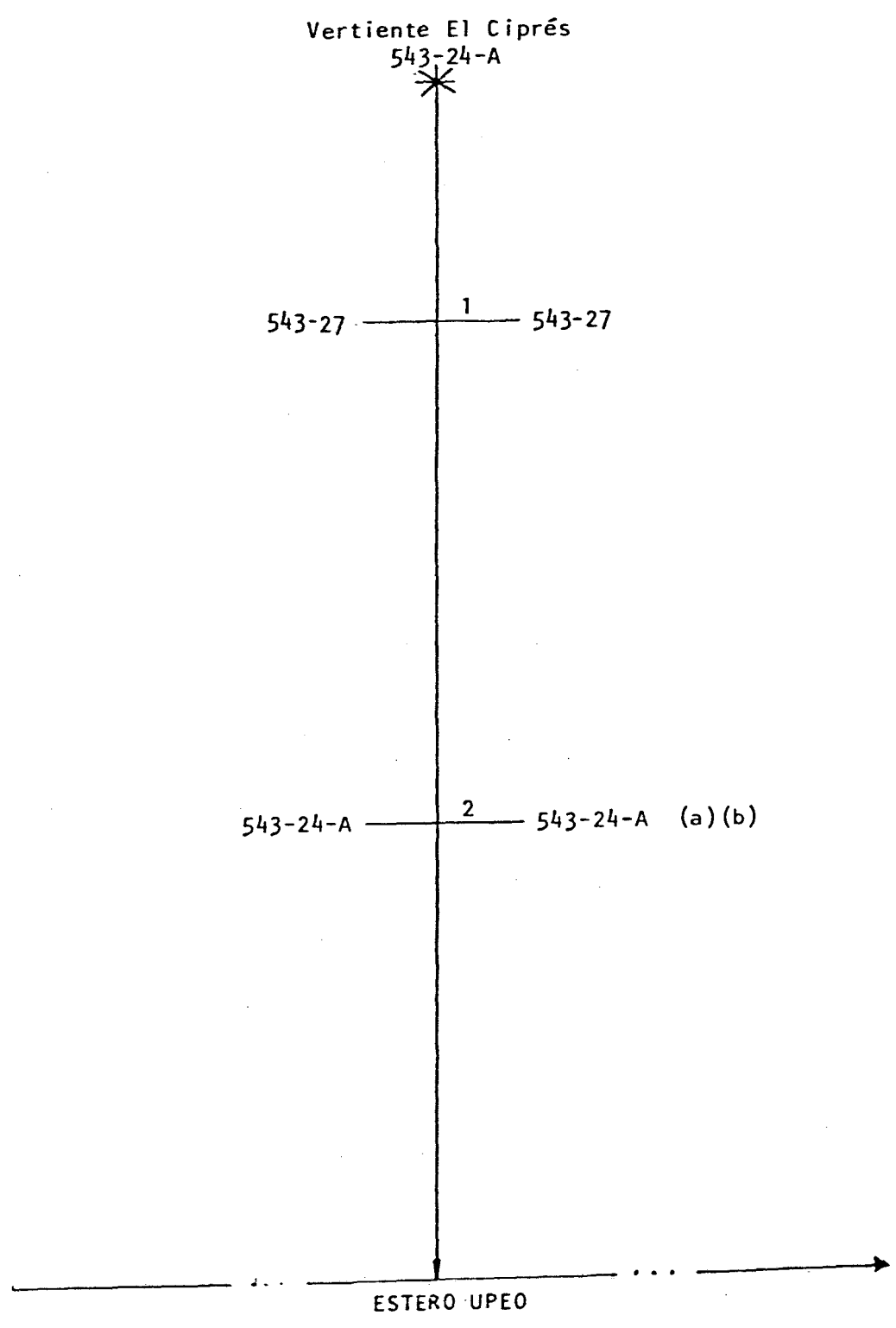
CANAL QUEBRADA EL CIPRES

SUB-SUB-CUENCA ESTERO POTRERO GRANDE

CANAL MATRIZ	DERIVADO	SUB-DERIVADO	SUB-SUB DERIVADO	NUMERO DE REGANTES	NUMERO DE ENCUESTAS	DOTACION m ³ /Hd/año	SUPERFICIE (Hd)	LONGITUD DEL CANAL Km	Nº DE OBRAS DE ARTE	Nº DE OBRAS REGULACION
Quebrada El Ciprés				2	2	14.000	4,50	0,9	1	-

VERTIENTE EL CIPRES
CANAL QUEBRADA EL CIPRES

Acciones:
Hás.Reg.: 4, 5
Regantes: 2



(a) Riega por Canal Quebrada El Manzano
(b) Riega por Canal Quebrada La Erita

COMUNA : CURICO
Plano: 3

CUENCA : RIO MATAQUITO
 SUB CUENCA : RIO LONTUE
 SUB SUB CUENCA : ESTERO POTRERO GRANDE

FUENTE : VERTIENTE EL CIPRES 1/1
 CANAL MATRIZ : QUEBRADA EL CIPRES
 CANAL DERIVADO :
 CANAL SUB DERIVADO :

ENCUESTA N°	COMUNA ROL SII	NOMBRE DEL PROPIETARIO NOMBRE DEL PREDIO	ACCIONES	U S O	SUP.(Hd) VOL.	Lugar inscripcion Fs. N° Año
2642	Curicó 543-27	González González , Rafael Los Cipreses	s/inf	R	3,00 14.000	s/inf
2641	Curicó 543-24 A	Suc. Bonifacio Ramos Ramos Santa Adriana (a) (b)	"	R	1,50 14.000	"
(a) (b)	Riega por Riega por	Canal Quebrada El Manzano Canal Quebrada La Erita				

CANAL QUEBRADA LA ERITABOCATOMA N° 1.-A.- Características Físicas.

El canal se origina a partir de la Vertiente La Erita en el predio Rol 543-24-A de Curicó; las aguas son encauzadas por la Quebrada La Erita.

El canal tiene una longitud de 0,50 Km. y posee 1 obra de regulación. La quebrada es afluente del Estero Upeo.

Obras de Arte

Canal Matriz	Túnel	Sifón	Canoa	Puente	Tubo	Marco	Compuerta	Total
La Erita	-	-	-	1	-	-	-	1

B.- Acciones en la Fuente y Distribución.

No hay derechos inscritos.

C.- Constitución Legal.

No tiene.

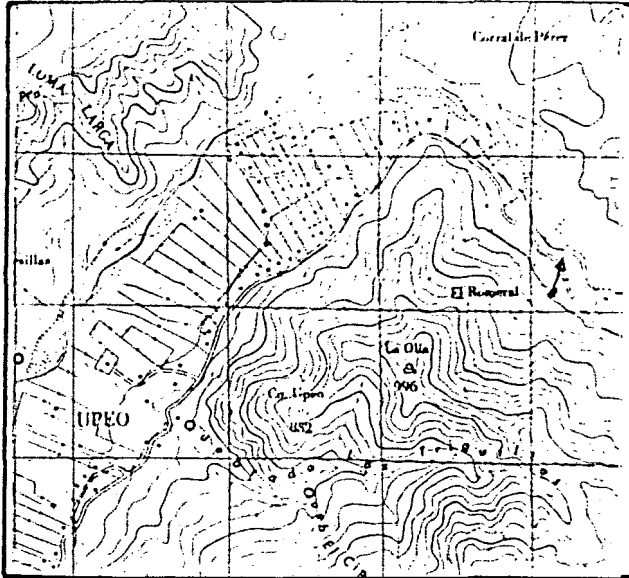
RIO VERTIENTE LA ERITA

FECHA JUNIO 1986


CANAL QUEBRADA LA ERITA

BOCATOMA 1

UBICACION



CROQUIS



DESCRIPCION DE LA BOCATOMA Se origina a partir de la Vertiente La Erita en el Rol 543-24-A de Curicó, las aguas son encauzadas por la Quebrada La Erita para luego ser desviadas hacia el cauce definitivo del canal Quebrada La Erita. La Quebrada La Erita es afluente del Estero Upeo.

El acceso es por el camino a Upeo.

SECCION DE CONTROL No hay

OBSERVACIONES El canal sirve sólo a un usuario que riega en total 3,80 hás. La fecha de comienzo de riego es en Junio y la de finalización es en Noviembre.

No hay derechos inscritos.

El canal se representa en el plano 3.

CUADRO RESUMEN

CUENCA RIO MATAQUITO
 SUB-CUENCA RIO LONTUE
 SUB-SUB-CUENCA ESTERO POTRERO GRANDE

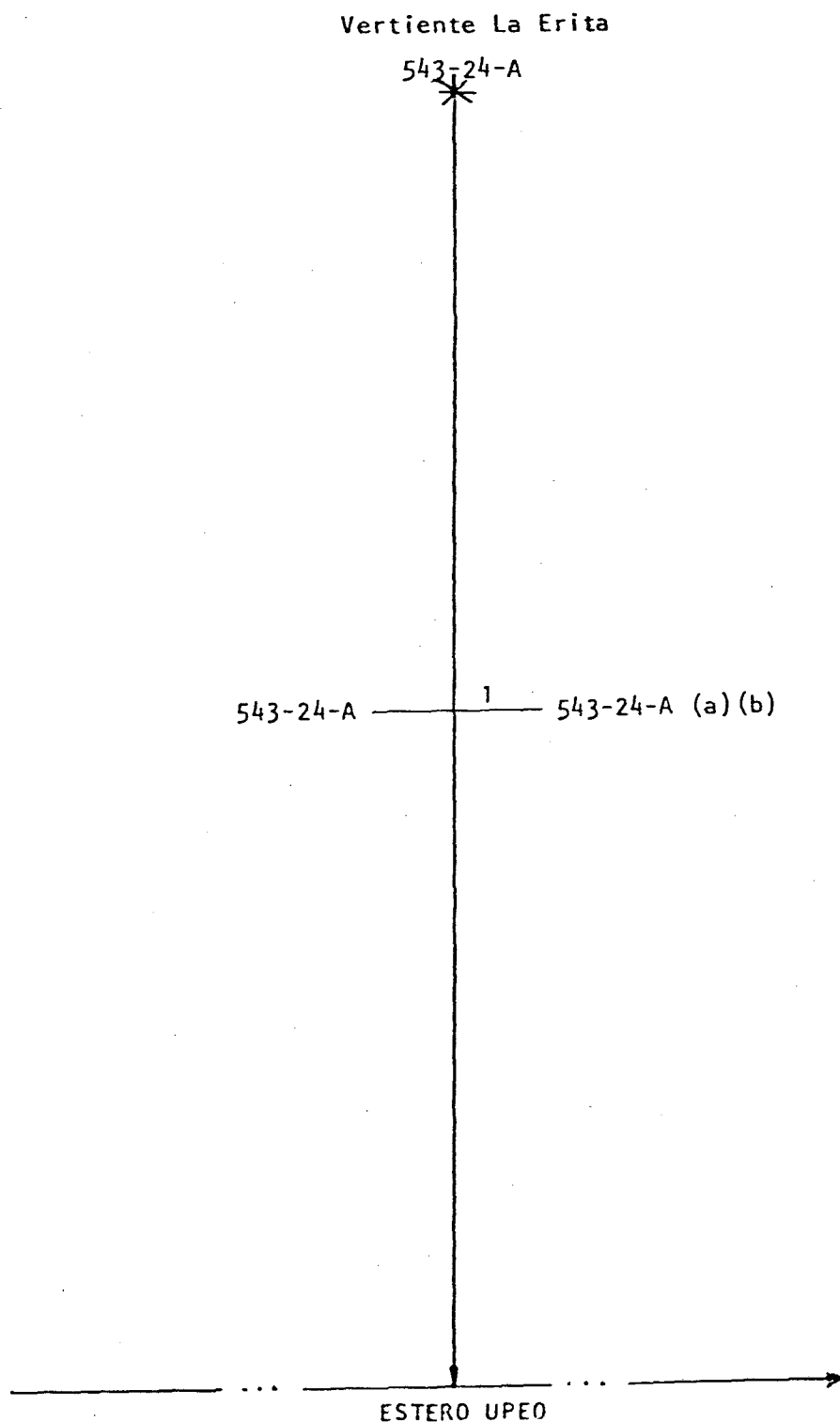
FUENTE VERTIENTE LA ERITA
 CANAL QUEBRADA LA ERITA

AFLUENTE DE ESTERO UPEO

CANAL MATRIZ	DERIVADO	SUB-DERIVADO	SUB-SUB DERIVADO	NUMERO DE REGANTES	NUMERO DE ENCUESTA	DOTACION m ³ /Hd/año	SUPERFICIE (Hd)	LONGITUD DEL CANAL KM	Nº DE OBRAS DE ARTE	Nº DE OBRAS REGULACION
Quebrada La Erita				1	1	14.000	3,80	0,50	1	-

VERTIENTE LA ERITA
CANAL QUEBRADA LA ERITA

Acciones:
Hás.Reg.: 3,80
Regantes: 1



- (a) Riega por Canal Quebrada El Manzano
- (b) Riega por Canal Quebrada El Ciprés

COMUNA : CURICO
Plano: 3

CUENCA: RIO MATAQUITO

FUENTE: VERTIENTE LA ERITA

1/1

SUB CUENCA: RIO LONTUE

CANAL MATRIZ: QUEBRADA LA ERITA

SUB SUB CUENCA: ESTERO POTRERO GRANDE

CANAL DERIVADO:

CANAL SUB DERIVADO:

ENCUESTA N°	COMUNA ROL SII	NOMBRE DEL PROPIETARIO NOMBRE DEL PREDIO	ACCIONES	U S O	SUP.(Hd) VOL.	Lugar inscripcion Fs. N° Año
2641	Curicó 543-24 A	Suc. Bonifacio Ramos Ramos Santa Adriana (a) (b)	s/inf	R	3,80 14.000	s/inf
(a) (b)	Riega por Riega por	Canal Quebrada El Manzano Canal Quebrada El Ciprés				

CANAL QUEBRADA SALTO DE AGUABOCATOMA N° 1.-A.- Características Físicas.

El canal se origina en el predio Rol 543-18 de Curicó a partir de la Vertiente Salto de Agua. Las aguas son encauzadas por la Quebrada Salto de Agua.

La quebrada es afluente del Estero Upeo.

El canal tiene una longitud de 0,75 Km. y posee 1 obra de arte.

Obras de Arte

Canal Matriz	Túnel	Sifón	Canoa	Puente	Tubo	Marco	Compuerta	Total
Qda.Salto de Agua	-	-	-	1	-	-	-	1

B.- Acciones en la Fuente y Distribución.

No hay derechos inscritos.

C.- Constitución Legal.

No tiene.

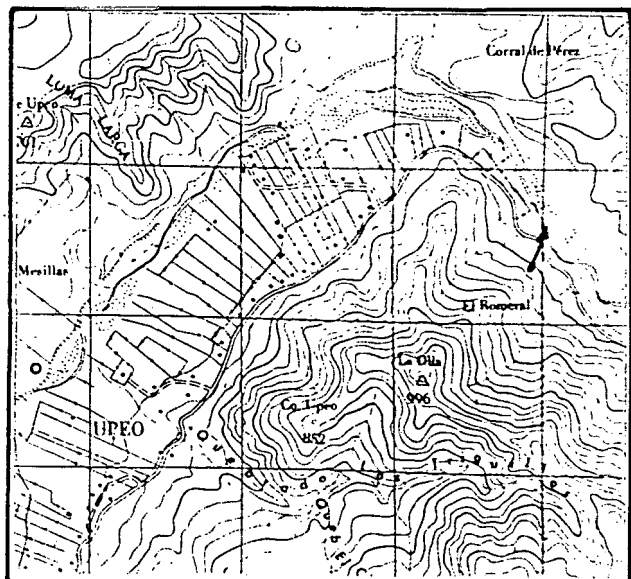
RIO VERTIENTE SALTO DE AGUA

FECHA JUNIO 1985


C L QUEBRADA SALTO DE AGUA

BOCATOMA 1

UBICACION



CROQUIS



DESCRIPCION DE LA BOCATOMA Nace a partir de la Quebrada Salto de Agua en el Rol 543,18 de Curicó, para luego utilizar la quebrada como cauce por un corto trayecto hasta que las aguas son desviadas al cauce definitivo del canal que se ubica al lado izquierdo de la quebrada. La Quebrada es afluente del Estero Upeo. El acceso es por el fundo de Monteoscuro.

SECCION DE CONTROL No hay.

OBSERVACIONES El canal sirve a un usuario que riega en total 1,50 hás. La fecha de comienzo de riego es en Junio y la fecha de finalización es en Octubre. No hay derechos inscritos. El canal se representa en el plano 3.

CUADRO RESUMEN

CUENCA RIO MATAQUITO
 SUB-CUENCA RIO LONTUE
 SUB-SUB-CUENCA ESTERO POTRERO GRANDE

FUENTE VERTIENTE SALTO DE AGUA
 CANAL QUEBRADA SALTO DE AGUA

AFLUENTE DE ESTERO UPEO

CANAL MATRIZ	DERIVADO	SUB-DERIVADO	SUB-SUB-DERIVADO	NUMERO DE REGANTES	NUMERO DE ENCUESTA	DOTACION m ³ /Hd/año	SUPERFICIE (Hd)	LONGITUD DEL CANAL KM	Nº DE OBRAS DE ARTE	Nº DE OBRAS REGULACION
Quebrada Salto de Agua				1	1	14.000	1,50	0,75	1	-

VERTIENTE SALTO DE AGUA
CANAL QUEBRADA SALTO DE AGUA

Acciones:
Hás.Reg.: 1,50
Regantes: 1

Vertiente Salto de Agua

543-18



1 ——— 543-18 (a) (b)



ESTERO UPEO

- (a) Riega por Canal Ramos de Upeo
- (b) Riega por Canal Quebrada del Deslinde

COMUNA : CURICO
Plano: 3

CUENCA: RIO MATAQUITO

FUENTE: VERTIENTE SALTO DE AGUA 1/1

SUB CUENCA: RIO LONTUE

CANAL MATRIZ: QUEBRADA SALTO DE AGUA

SUB SUB CUENCA: ESTERO POTRERO GRANDE

CANAL DERIVADO:

CANAL SUB DERIVADO:

ENCUESTA N°	COMUNA ROL SII	NOMBRE DEL PROPIETARIO NOMBRE DEL PREDIO	ACCIONES	U S O	SUP.(Hd) VOL.	Lugar inscripcion Fs. N° Año
2643	Curicó 543-18	Ramos Moya, Osvaldo del Carmen Los Maitenes (a) (b)	s/inf	R	1,50 14.000	s/inf
(a)	Riega por Canal Ramos de Upeo					
(b)	Riega por Canal Quebrada del Deslinde					

CANAL QUEBRADA OJO DE AGUABOCATOMA N° 1.-A.- Características Físicas

El Canal nace a partir de la Vertiente Ojo de Agua que se encuentra ubicada en la Quebrada Ojo de Agua en el Rol E.T. de Curicó. Las aguas son encauzadas por la quebrada para luego ser desviadas para regar el predio de don Sergio Contreras Macaya (Rol E.T. de Curicó).

El canal tiene una longitud de 0,35 Km.

El canal es afluente del Estero Upeo

No posee ningún tipo de obras de arte.

B.- Acciones en la Fuente y Distribución

No hay derechos inscritos

C.- Constitución Legal

No tiene

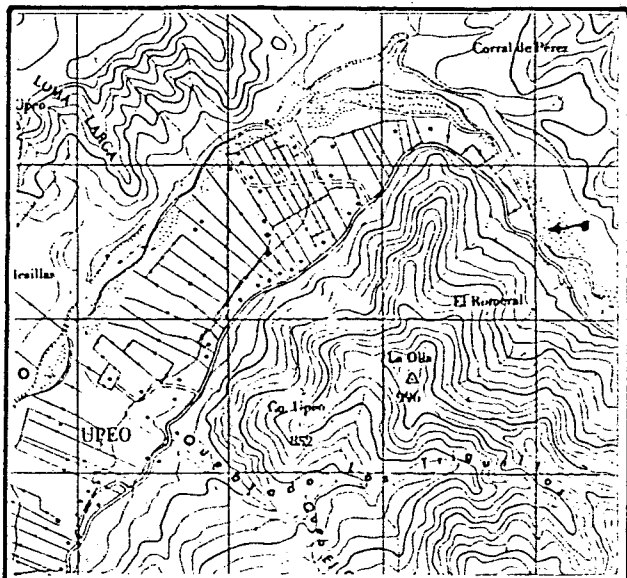
RIO VERTIENTE OJO DE AGUA

FECHA JUNIO 1985

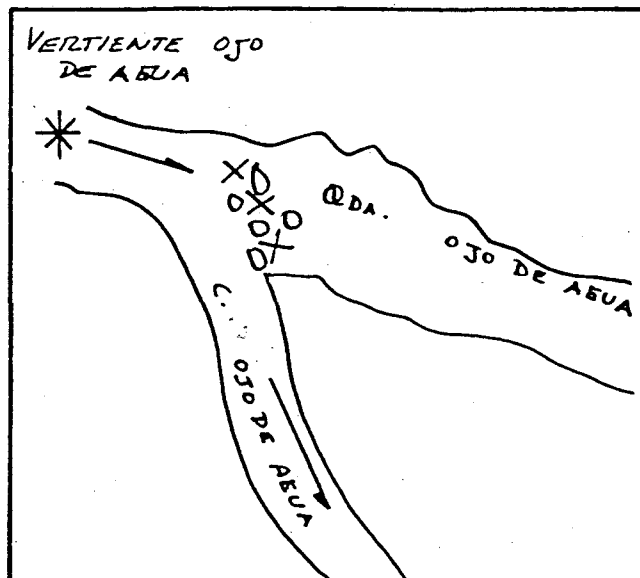
CANAL QUEBRADA OJO DE AGUA

BOCATOMA 1

UBICACION



CROQUIS



DESCRIPCION DE LA BOCATOMA Nace a partir de La Vertiente Ojo de Agua que se encuentra ubicada en la Quebrada Ojo de Agua en el Rol E.T. de Curicó. Las aguas son encauzadas por la quebrada para luego ser desviadas para regar el predio de don Sergio Contreras Macalla. (Rol E.T. de Curicó). La Quebrada es afluente del Estero Upeo.

SECCION DE CONTROL No hay.

OBSERVACIONES El canal es utilizado para el riego de 1,50 hás. que pertenece a don Sergio Contreras M.

La fecha de comienzo de riego es en Junio y la de finalización es en Octubre.

No hay derechos inscritos.

El canal se representa en el plano 3.

CUADRO RESUMEN

CUENCA RIO MATAQUITO

FUENTE VERTIENTE OJO DE AGUA

AFLUENTE DE ESTERO UPEO

SUB-CUENCA RIO LONTUE

CANAL QUEBRADA OJO DE AGUA

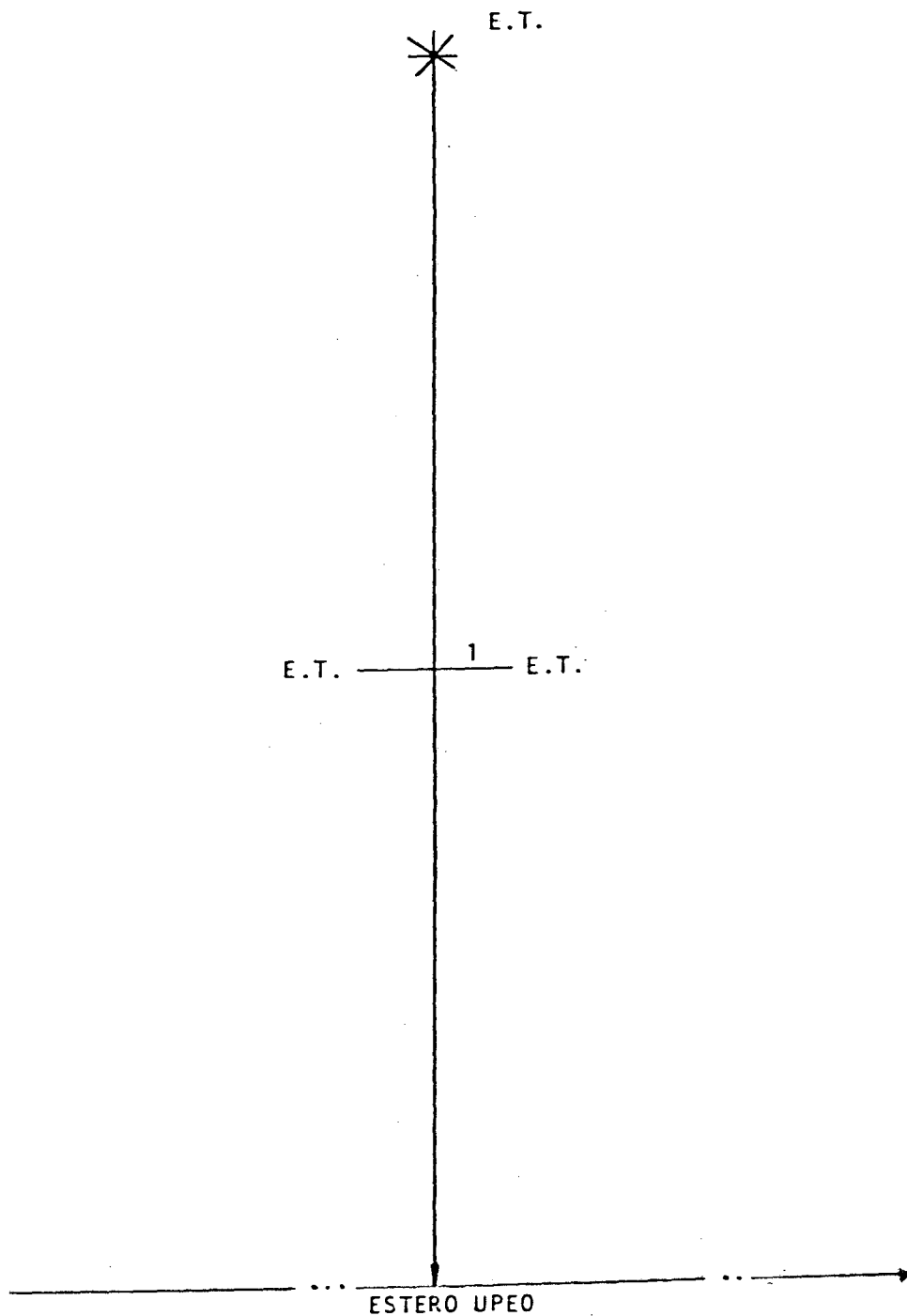
SUB-SUB-CUENCA ESTERO POTRERO GRANDE

CANAL MATRIZ	DERIVADO	SUB-DERIVADO	SUB-SUB DERIVADO	NUMERO DE REGANTES	NUMERO DE ENCUESTAS	DOTACION m ³ /Hd/año	SUPERFICIE (Hd)	LONGITUD DEL CANAL km	Nº DE OBRAS DE ARTE	Nº DE OBRAS REGULACION
Quebrada Ojo de Agua				1	1	14.000	1,50	0,35	-	-

VERTIENTE OJO DE AGUA
CANAL QUEBRADA OJO DE AGUA

Acciones:
Hás.Reg.: 1,50
Regantes: 1

Vertiente Ojo de Agua



COMUNA : CURICO
Plano : 3

CUENCA: RIO MATAQUITO

FUENTE: VERTIENTE OJO DE AGUA

1/1

SUB CUENCA: RIO LONTUE

CANAL MATRIZ: QUEBRADA OJO DE AGUA

SUB SUB CUENCA: ESTERO POTRERO GRANDE

CANAL DERIVADO:

CANAL SUB DERIVADO:

ENCUESTA N°	COMUNA ROL SII	NOMBRE DEL PROPIETARIO NOMBRE DEL PREDIO	ACCIONES	U S O	SUP.(Hd) VOL.	Lugar inscripcion Fs. N° Año
2644	Curicó E.T.	Contreras Macaya, Sergio Fundo Monteoscuro (Santa Patricia)	s/inf	R	1,50 14.000	s/inf

CANAL QUEBRADA DEL DESLINDEBOCATOMA N° 1.-A.- Características Físicas

El canal se origina en el predio Rol E.T. de Curicó a partir de la Vertiente del Deslinde. El canal utiliza la Quebrada del Deslinde para encauzar el agua.

El canal tiene una longitud de 0,50 km. y posee una obra de arte.

El canal atraviesa el Estero Upeo mediante un tubo

Obras de Arte

Canal Matriz	Túnel	Sifón	Canoa	Puente	Tubo	Marco	Compuerta	Total
Qda. del Deslinde	-	-	1	-	-	-	-	1

B.- Acciones de la Fuente y Distribución

No hay derechos inscritos.

C.- Constitución Legal

No tiene.

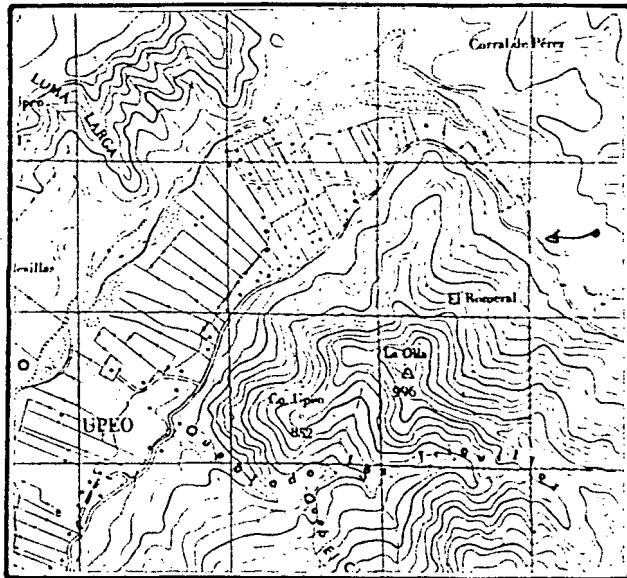
RIO VERTIENTE DEL DESLINDE

FECHA JUNIO 1985.

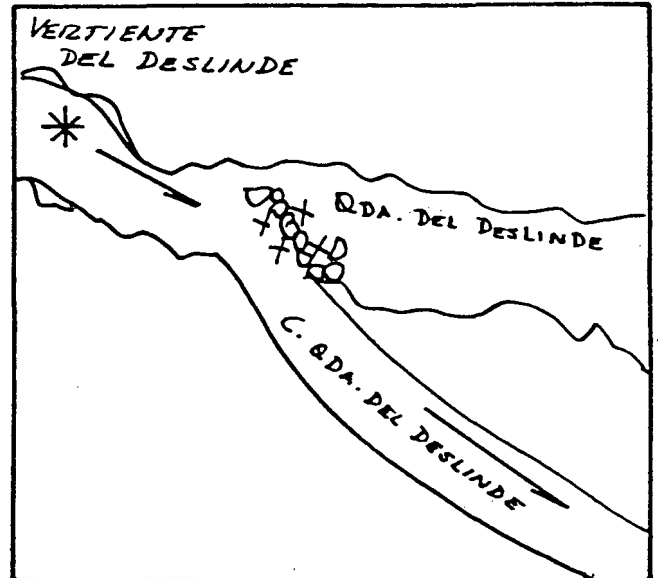
CANAL QUEBRADA DEL DESLINDE

BOCATOMA 1

UBICACION



CROQUIS



DESCRIPCION DE LA BOCATOMA Nace a partir del Rol E.T. de Curicó en el cauce de la Quebrada Del Deslinde, el cual es utilizado para conducir las aguas, para luego atravesar el Estero Upeo mediante una tubería, y finalmente ir a regar el Rol 543-18 de Curicó. La Quebrada es afluente del Estero Upeo.

El acceso es por el Puente Cimbra por el fundo Corral de Pérez.

SECCION DE CONTROL No hay.

OBSERVACIONES El canal sirve al riego del predio del señor Osvaldo del Carmen Ramos Moya (Fundo Los Maitenes); la superficie total de riego es 7,50 hás.

La fecha de comienzo de riego es en Junio y la de finalización es en Febrero.

No hay derechos inscritos.

El canal se representa en el plano 3.

CUADRO RESUMEN

CUENCA RIO MATAQUITO

FUENTE VERTIENTE DEL DESLINDE

AFLUENTE DE ESTERO UPEO

SUB-CUENCA RIO LONTUE

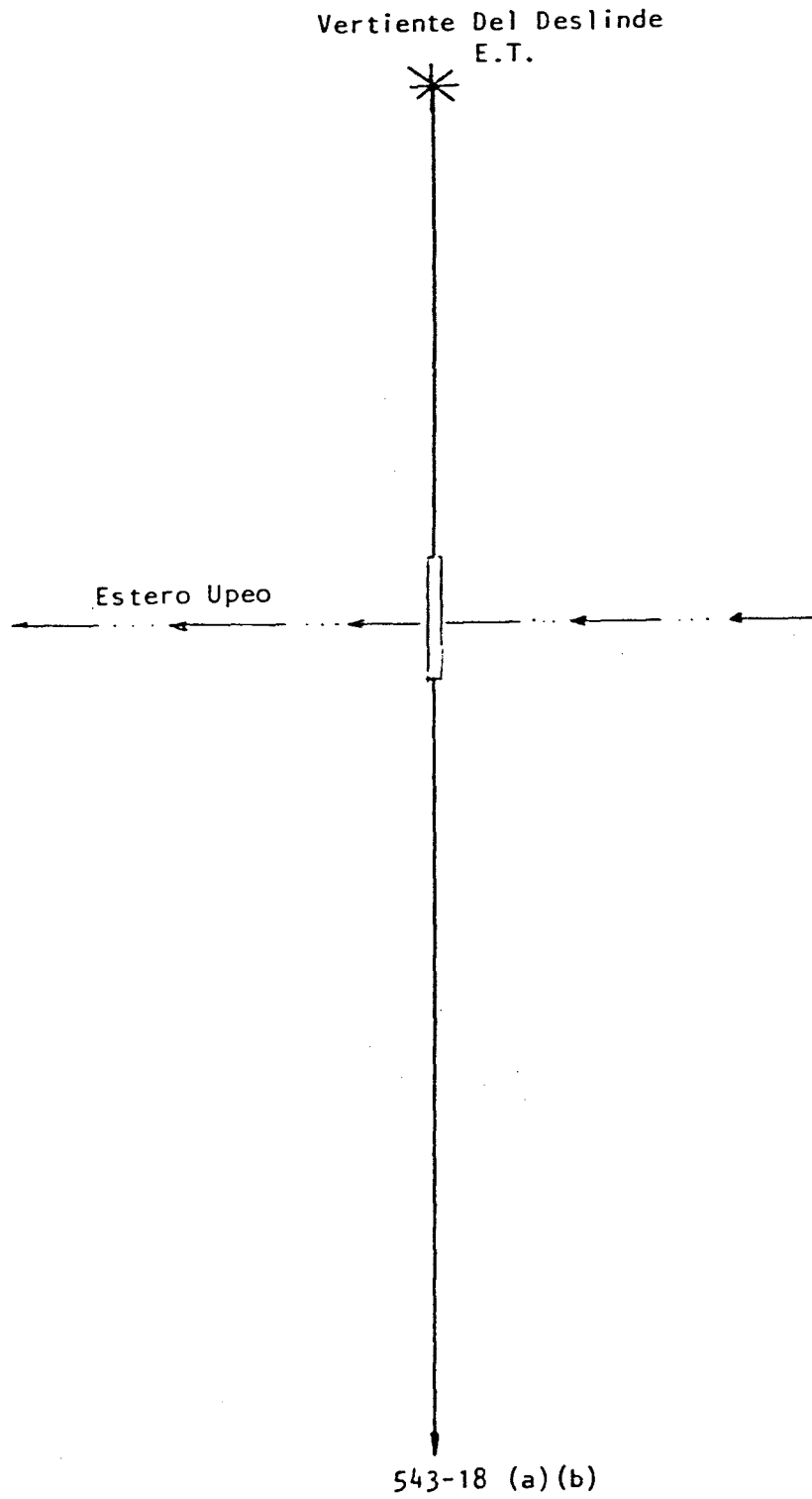
CANAL QUEBRADA DEL DESLINDE

SUB-SUB-CUENCA ESTERO POTRERO GRANDE

CANAL MATRIZ	DERIVADO	SUB-DERIVADO	SUB-SUB DERIVADO	NUMERO DE REGANTES	NUMERO DE ENCUESTAS	DOTACION m ³ /Hd/año	SUPERFICIE (Hd)	LONGITUD DEL CANAL Km	Nº DE OBRAS DE ARTE	Nº DE OBRAS REGULACION
Quebrada del Deslinde				1	1	14.000	7,50	0,50	1	-

VERTIENTE DEL DESLINDE
CANAL QUEBRADA DEL DESLINDE

Acciones:
Hás.Reg.: 7,50
Regantes: 1



(a) Riega por Canal Quebrada Salto de Agua
(b) Riega por Canal Ramos de Upeo

COMUNA : CURICO
Plano: 3

CUENCA: RIO MATAQUITO

FUENTE: VERTIENTE DEL DESLINDE 1/1

SUB CUENCA: RIO LONTUE

CANAL MATRIZ: QUEBRADA DEL DESLINDE

SUB SUB CUENCA: ESTERO POTRERO GRANDE

CANAL DERIVADO:

CANAL SUB DERIVADO:

ENCUESTA N°	COMUNA ROL SII	NOMBRE DEL PROPIETARIO NOMBRE DEL PREDIO	ACCIONES	U S O	SUP.(Hd) VOL.	Lugar inscripción Fs. N° Año
2643	Curicó 543-18	Ramos Moya, Osvaldo del Carmen Los Maitenes (a) (b)	s/inf	R	7,50 14.000	s/inf
(a)	Riega por	Canal Quebrada Salto de Agua				
(b)	Riega por	Canal Ramos de Upeo				

CANAL QUEBRADA BORBARANBOCATOMA N° 1.-A.- Características Físicas

El canal nace a partir de la Vertiente Borbarán ubicada en el predio Rol 543-16 de Curicó. Las aguas son encauzadas a través de la Quebrada Borbarán.

El canal tiene una longitud de 2.35 Km. y posee 6 obras de arte.

En el saque N° 3 se produce una descarga el Estero Upeo.

Obras de Arte

Canal Matriz	Tunel	Sifón	Canoa	Puente	Tubo	Marco	Compuerta	Total
Qda. Borbarán	-	-	-	3	3	-	-	6

B.- Acciones en la Fuente y Distribución

No hay derechos inscritos.

C.- Constitución Legal

No tiene

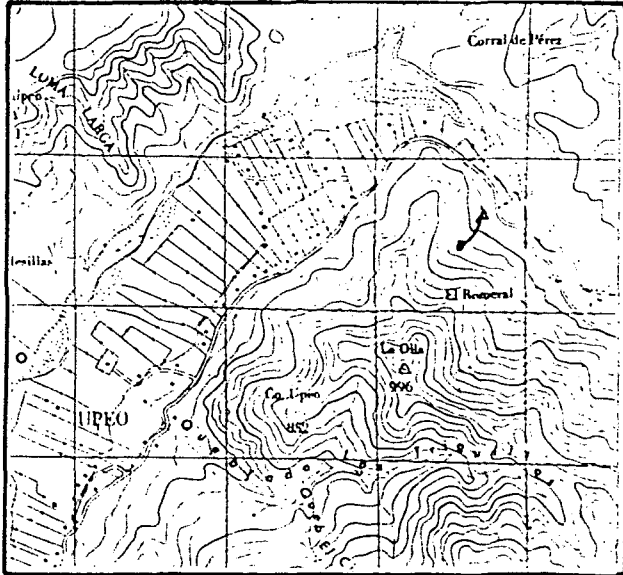
RIO VERTIENTE BORBARAN

FECHA JUNIO 1985

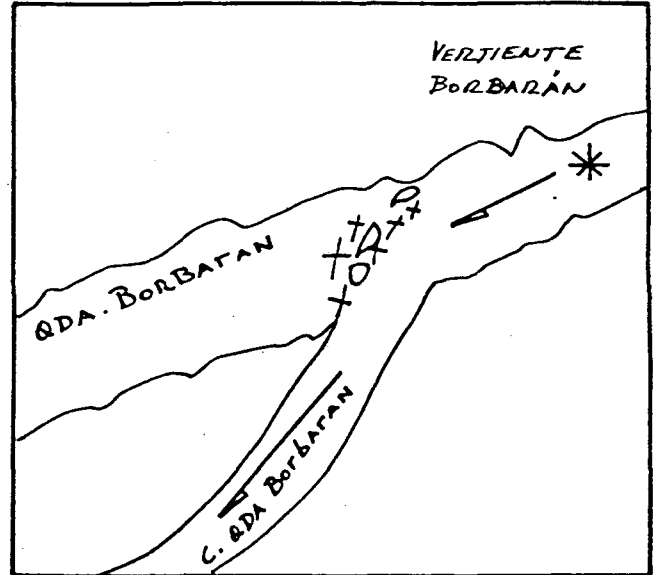
CANAL QUEBRADA BORBARAN

BOCATOMA 1

UBICACION



CROQUIS



DESCRIPCION DE LA BOCATOMA Nace a partir de la Vertiente Borbarán ubicada en el Rol 543-16 de Curicó, en el cauce de la quebrada del mismo nombre. Las aguas son conducidas por la quebrada para luego desviarlas hacia el sector izquierdo de la quebrada donde se encuentra el cauce definitivo del canal.

La Quebrada es afluente del Estero Upeo.

SECCION DE CONTROL No hay.

OBSERVACIONES El canal sirve al riego de 10 usuarios que en total tienen una superficie de riego de 30,18 hás.

El canal no cuenta con organización de ningún tipo.

No hay derechos inscritos.

El canal se representa en el plano 3.

CUADRO RESUMEN

CUENCA RIO MATAQUITO

FUENTE VERTIENTE BORBARAN

AFLUENTE DE ESTERO UPEO

SUB-CUENCA RIO LONTUE

CANAL QUEBRADA BORBARAN

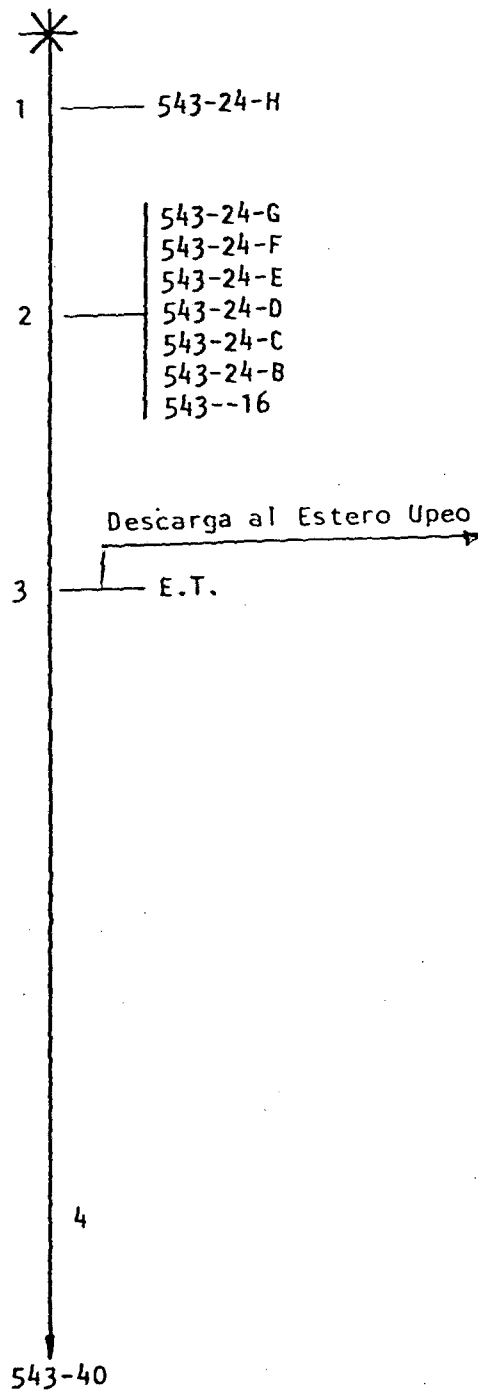
SUB-SUB - CUENCA ESTERO POTRERO GRANDE

CANAL MATRIZ	DERIVADO	SUB-DERIVADO	SUB-SUB DERIVADO	NUMERO DE REGANTES	NUMERO DE ENCUESTAS	DOTACION m ³ /Hd/año	SUPERFICIE (Há)	LONGITUD DEL CANAL km	Nº DE OBRAS DE ARTE	Nº DE OBRAS REGULACION
Quebrada Borbarán				10	10	14.000	30,18	2,35	6	-

VERTIENTE BORBARAN
CANAL QUEBRADA BORBARAN

Acciones:
Hás.Reg.: 30,18
Regantes: 10

Vertiente Borbarán
543-16



COMUNA : CURICO
Plano: 3

CUENCA : RIO MATAQUITO
 SUB CUENCA : RIO LONTUE

FUENTE : VERTIENTE BORBARAN 1/1
 CANAL MATRIZ : QUEBRADA BORBARAN
 CANAL DERIVADO :
 CANAL SUB DERIVADO :

SUB SUB CUENCA : ESTERO POTRERO GRANDE

ENCUESTA N°	COMUNA ROL SII	NOMBRE DEL PROPIETARIO NOMBRE DEL PREDIO	ACCIONES	U S O	SUP.(Hd) VOL.	Lugar inscripción Fs. N° Año
2645	Curicó 543-24 H	Suc. José Mario Silva Silva Lote 7 Borbarán	s/inf	R	4,38 14.000	s/inf
2646	Curicó 543-24 G	Suc. Víctor Raúl Cerón Ramos Lote 6 Borbarán	"	R	0,87 14.000	"
2647	Curicó 543-24 F	Salinas Concha, María Belarmina Lote 5 Borbarán	"	R	2,02 14.000	"
2648	Curicó 543-24 E	Olivos Ramos, Manuel Jesús Lote 4 Borbarán	"	R	4,47 14.000	"
2649	Curicó 543-24 D	Ramos Ugaz, Adilio Manuel Jesús Lote 3 Borbarán	"	R	0,70 14.000	"
2650	Curicó 543-24 C	Contreras Ugaz , Ernestina Lote 2 Borbarán	"	R	2,30 14.000	"
2651	Curicó 543-24 B	Ramos Quezada, María Eva Lote 1 Borbarán	"	R	2,94 14.000	"
2652	Curicó 543-16	Soc. Metal Mecánica Blamey Hnos Ltda El Rinconcito	"	R	6,00 14.000	"
2653	Curicó E.T.	Orellana Contreras Cirilo del Carmen s/n	"	R	6,00 14.000	"
2654	Curicó 543-40	Fisco Escuela G.40 Montescuro	"	R	0,50 14.000	"

CANAL QUEBRADA GRANDEBOCATOMA N° 1.-A.- Características Físicas

El canal se origina en el predio Rol 543-1 de Curicó a partir de la Vertiente Grande, las aguas son encauzadas por la quebrada para luego continuar por el cauce definitivo del canal.

El canal tiene una longitud de 2,60 Km. y posee 2 obras de arte.

Obras de Arte

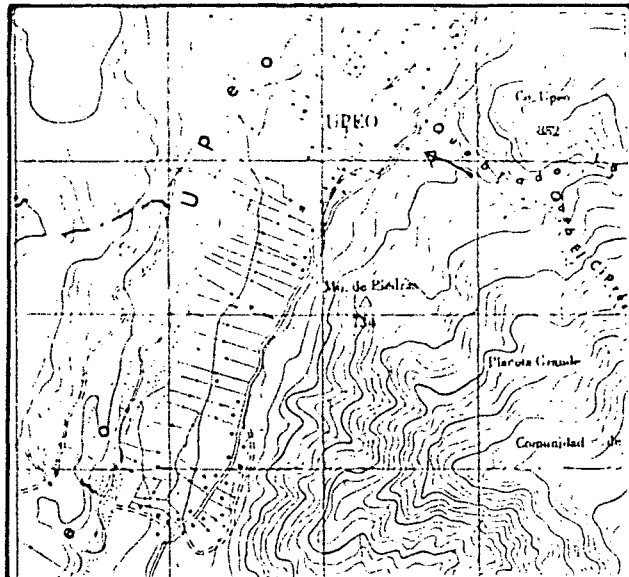
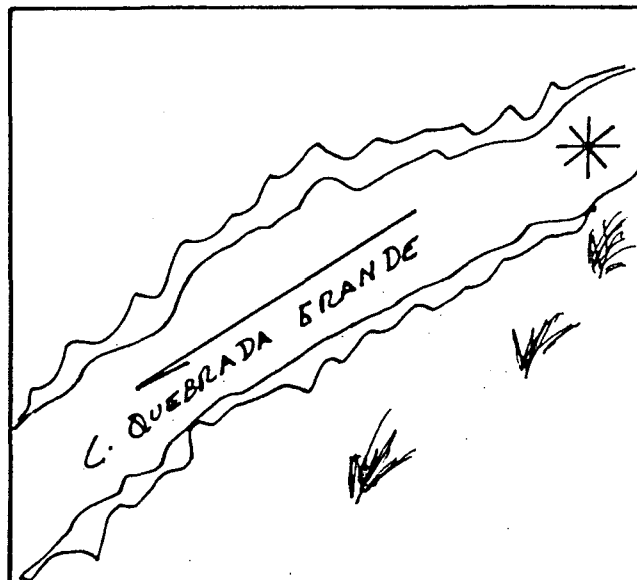
	Tunel	Sifón	Canoa	Puente	Tubo	Marco	Compuerta	Total
Canal Matriz Qda. Grande	-	-	-	2	-	-	-	2

B.- Acciones en la Fuente y Distribución

No hay derechos inscritos

C.- Constitución Legal

No tiene

RIO VERTIENTE GRANDEFECHA JUNIO 1985CANAL QUEBRADA GRANDEBOCATOMA 1UBICACIONCROQUIS

DESCRIPCION DE LA BOCATOMA Nace a partir de la Vertiente Grande frente al Rol 543-1 de Curicó, las aguas son encauzadas por la quebrada para luego continuar por el cauce definitivo del canal. La Quebrada es afluente del Estero Upeo.
El acceso es por el camino a Upeo.

SECCION DE CONTROL No hay

OBSERVACIONES El canal sirve a 11 usuarios que tienen una superficie total de riego de 17,80 hás.

El canal no se encuentra organizado legalmente ni de hecho.

No hay derechos inscritos.

El canal se representa en el plano 3:

CUADRO RESUMEN

CUENCA RIO MATAQUITO
 SUB-CUENCA RIO LONTUE
 SUB-SUB-CUENCA ESTERO POTRERO GRANDE

FUENTE VERTIENTE GRANDE
 CANAL QUEBRADA GRANDE

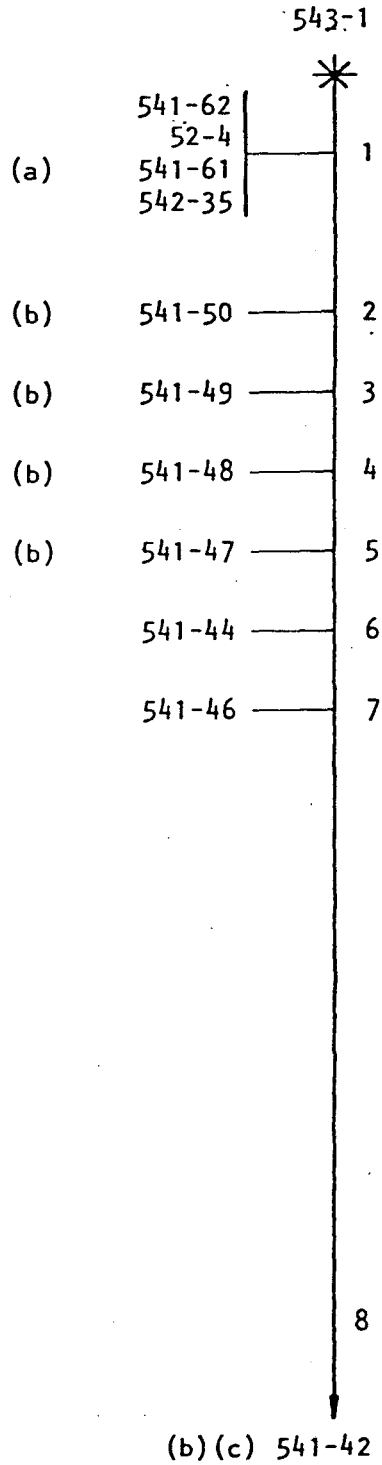
AFLUENTE DE ESTERO UPEO

CANAL MATRIZ	DERIVADO	SUB-DERIVADO	SUB-SUB DERIVADO	NUMERO DE REGANTES	NUMERO DE ENCUESTAS	DOTACION m ³ /Hd/año	SUPERFICIE (Há)	LONGITUD DEL CANAL Km	Nº DE OBRAS DE ARTE	Nº DE OBRAS REGULACION
Quebrada Grande				11	11	14.000	17,80	2,60	2	-

VERTIENTE GRANDE
CANAL QUEBRADA-GRANDE

Acciones:
Hás.Reg.: 17,80
Regantes: 11

Vertiente Grande



- (a) Riega por Canal El Molino de Upeo
- (b) Riega por Canal El Ciruelo
- (c) Riega por Canal El Molino del Bajo

COMUNA : CURICO
Plano: 3

CUENCA: RIO MATAQUITO

FUENTE: VERTIENTE GRANDE

1/1

SUB CUENCA: RIO LONTUE

CANAL MATRIZ: QUEBRADA GRANDE

SUB SUB CUENCA: ESTERO POTRERO GRANDE

CANAL DERIVADO:

CANAL SUB DERIVADO:

ENCUESTA N°	COMUNA ROL SII	NOMBRE DEL PROPIETARIO NOMBRE DEL PREDIO	ACCIONES	U S O	SUP.(Hd) VOL.	Lugar inscripción Fs. N° Año
2729	Curicó 541-62	Morales Araya, Ciro José Dolores La Residencial	s/inf.	R	1,50 14.000	s/inf.
2730	Curicó 542-4	Carsenac Dendiell, Esteban El Cepo	"	R	2,50 14.000	"
2713	Curicó 541-61	Pavez Ugaz, Pedro Aquiles (a) Lomita	"	R	3,00 14.000	"
2731	Curicó 542-35	Rojas Ugaz, Oscar s/n.	"	R	0,70 14.000	"
2721	Curicó 541-50	Ramírez Correa, Sergio (b) El Pedregal	"	R	1,00 14.000	"
2722	Curicó 541-49	Suc. Marcial del Carmen, Araya Fer- Pedregal nández (b)	"	R	0,30 14.000	"
2723	Curicó 541-48	Moya Pavez, Disímaco del Carmen (b) Upeo	"	R	1,00 14.000	"
2724	Curicó 541-47	Suc. Ramón, Vidal Fuentes (b) La Engorda	"	R	0,30 14.000	"
2732	Curicó 541-44	Olave Santander, Luis Humberto Piedra Grande	"	R	2,00 14.000	"
2733	Curicó 541-46	Araya Araya, Benjamín del Carmen s/n.	"	R	1,50 14.000	"
2727	Curicó 541-42	Suc. Marcial del Carmen, Araya Fer- La Cruz nández (b)(c)	"	R	4,00 14.000	"

- (a) Riega por Canal El Molino de Upeo
 (b) Riega por Canal El Ciruelo
 (c) Riega por Canal El Molino del Bajo

CANAL QUEBRADA EL COLOBOCATOMA N° 1.-A.- Características Físicas

El canal nace a partir de la Vertiente El Colo en el predio Rol 541-33 de Curicó; las aguas de la Vertiente son encauzadas por la quebrada El Colo por un corto trayecto para luego continuar por el cauce definitivo del canal. La quebrada El Colo es afluente del Estero Upeo.

El canal tiene una longitud de 0,70 Km. y posee 1 obra de arte.

El canal recibe aportes desde el canal El Monte entre la Vertiente El Colo y el saque N° 1.

Obras de Arte

Canal Matriz	Túnel	Sifón	Canoa	Puente	Tubo	Marco	Compuerta	Total
Quebrada El Colo	-	-	-	1	-	-	-	1

B.- Acciones en la Fuente y Distribución

No hay derechos inscritos

C.- Constitución Legal

No tiene

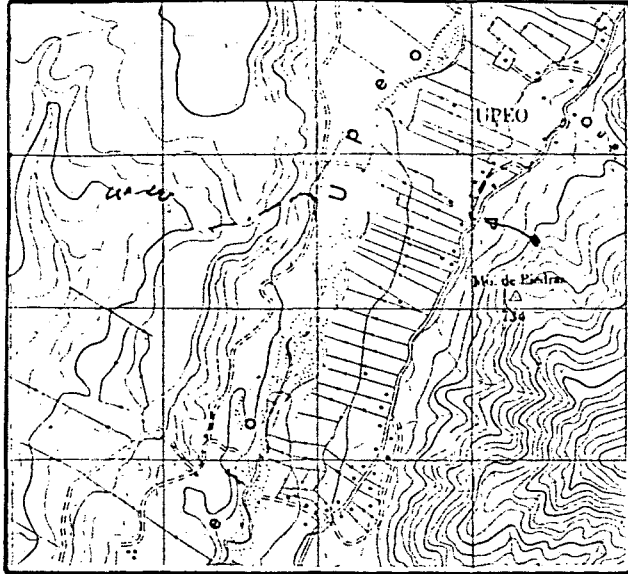
RIO VERTIENTE EL COLO

FECHA JUNIO 1985

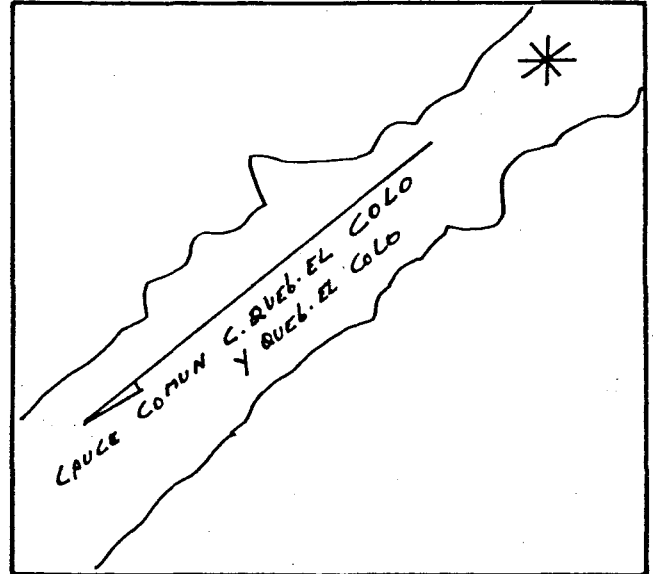
CANAL QUEBRADA EL COLO

BOCATOMA I

UBICACION



CROQUIS



DESCRIPCION DE LA BOCATOMA Nace junto con la vertiente El Colo frente al Rol - 541-33 de Curicó, las aguas de la vertiente son encauzadas por la quebrada por un corto trayecto para luego continuar por el cauce definitivo del canal.

El acceso es por el camino a Upeo.

La Quebrada El Colo es afluente del Estero Upeo.

SECCION DE CONTROL No hay

OBSERVACIONES El canal sirve al riego de 5 usuarios, con una superficie total de 5,40 hás.

El canal no cuenta con ningún tipo de organización. No hay derechos inscritos.

El canal se representa en el plano 3.

CUADRO RESUMEN

CUENCA RIO MATAQUITO

FUENTE VERTIENTE EL COLO

AFLUENTE DE ESTERO UPEO

SUB-CUENCA RIO LONTUE

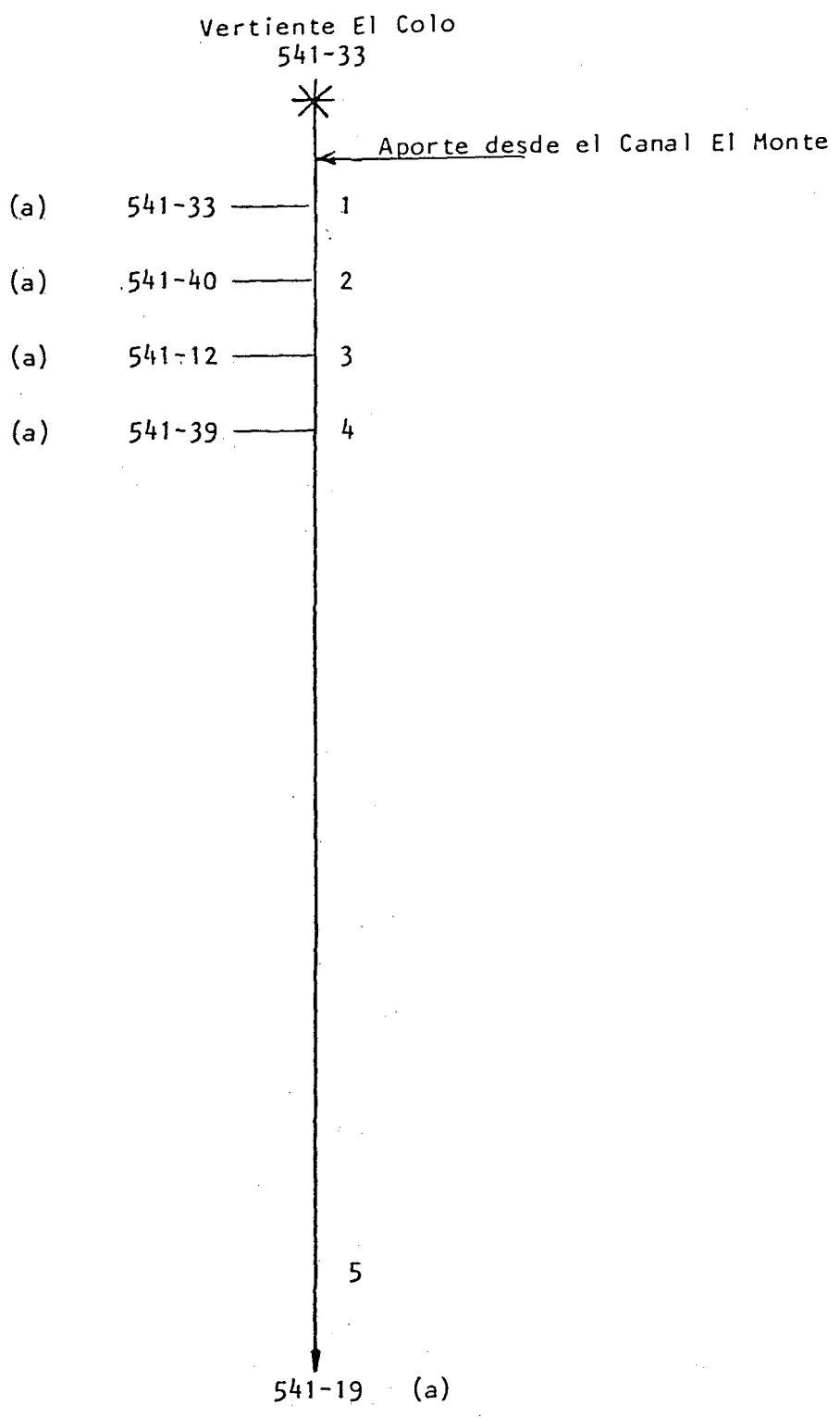
CANAL QUEBRADA EL COLO

SUB-SUB-CUENCA ESTERO POTRERO GRANDE

CANAL MATRIZ	DERIVADO	SUB-DERIVADO	SUB-SUB DERIVADO	NUMERO DE REGANTES	NUMERO DE ENCUESTAS	DOTACION m ³ /Há/año	SUPERFICIE (Há)	LONGITUD DEL CANAL Km	Nº DE OBRAS DE ARTE	Nº DE OBRAS REGULACION
Quebrada El Colo				5	5	14.000	5,40	0,70	1	-

VERTIENTE EL COLO
CANAL QUEBRADA EL COLO

Acciones:
Hás.Reg.: 5,40
Regantes: 5



(a) Riega por Canal El Molino del Bajo

COMUNA : CURICO
Plano: 3

CUENCA: RIO MATAQUITO

FUENTE: VERTIENTE EL COLO

1/1

SUB CUENCA: RIO LONTUE

CANAL MATRIZ: QUEBRADA EL COLO

SUB SUB CUENCA: ESTERO POTRERO GRANDE

CANAL DERIVADO:

CANAL SUB DERIVADO:

ENCUESTA N°	COMUNA ROL SII	NOMBRE DEL PROPIETARIO NOMBRE DEL PREDIO	ACCIONES	U S O	SUP.(Hd) VOL.	Lugar inscripcion Fs. N° Año
2737	Curicó 541-33	Rojas Rojas, Emiliano Antonio (a) Las Quintas	s/inf	R	1,00 14.000	s/inf
2738	Curicó 541-40	Mira Cáceres, Gustavo de Jesús (a) Upeo	"	R	1,00 14.000	"
2739	Curicó 541-12	Mira Cáceres, Gustavo de Jesús (a) Monte de Agua	"	R	0,50 14.000	"
2740	Curicó 541-39	Sepúlveda Godoy, Manuel Jesús (a) La Compuerta	"	R	0,70 14.000	"
2741	Curicó 541-19	Ugaz Becerra, Juan Telmo (a) Los Quillayes	"	R	2,20 14.000	"
(a)	Riega por Canal El Molino del Bajo					

CANAL LAS MESILLASBOCATOMA N° 1.-A.- Características Físicas

El canal se origina a partir de la Vertiente Las Mesillas en el predio Rol E.T. de Curicó. El canal utiliza la Quebrada Las Mesillas como cauce, para luego de un corto trayecto regar el predio 541-38 de Curicó. La quebrada Las Mesillas es afluente del Estero Upeo.

El canal tiene una longitud de 0,50 Km.

No posee ningún tipo de obras de arte.

B.- Acciones en la Fuente y Distribución

No hay derechos inscritos

C.- Constitución Legal

No tiene

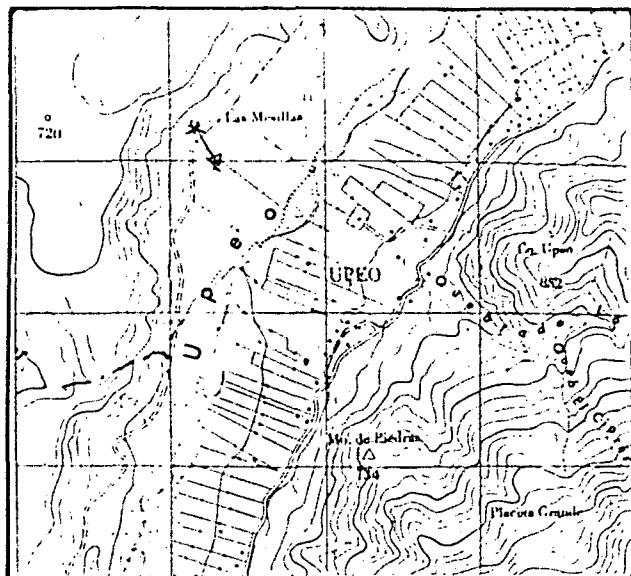
RIO VERTIENTE LAS MESILLAS

FECHA JUNIO 1985.

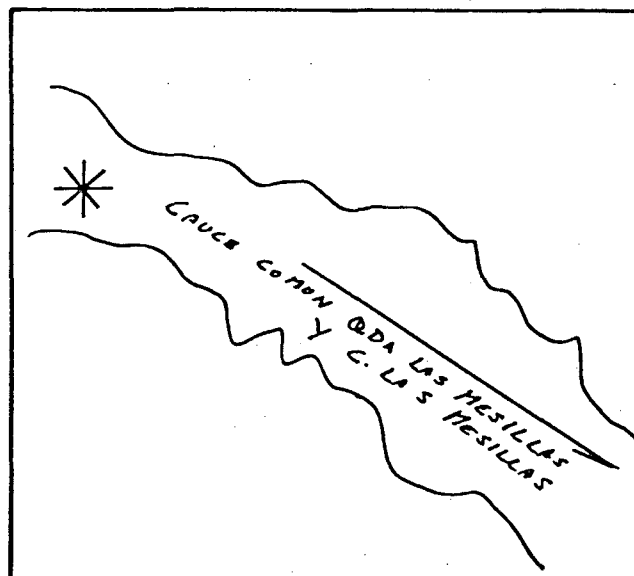
CANAL LAS MESILLAS

BOCATOMA 1

UBICACION



CROQUIS



DESCRIPCION DE LA BOCATOMA Nace junto con la Vertiente Las Mesillas, utilizando en forma inmediata la Quebrada Las Mesillas como cauce, para luego de un corto trayecto regar el predio E.T. de Curicó.

El acceso es por los predios correspondiente al sector El Estuche. La Quebrada Las Mesillas es afluente del Estero Upeo.

SECCION DE CONTROL No hay

OBSERVACIONES El canal sirve a un usuario que riega una superficie de 1,00 hás.

No hay derechos inscritos.

El canal se representa en el plano 3.

CUADRO RESUMEN

CUENCA RIO MATAQUITO
 SUB-CUENCA RIO LONTUE
 SUB-SUB-CUENCA ESTERO POTRERO GRANDE

FUENTE VERTIENTE LAS MESILLAS AFLUENTE DE ESTERO UPEO
 CANAL LAS MESILLAS

CANAL MATRIZ	DERIVADO	SUB-DERIVADO	SUB-SUB DERIVADO	NUMERO DE REGANTES	NUMERO DE ENCUESTAS	DOTACION m ³ /Há/año	SUPERFICIE (Há)	LONGITUD DEL CANAL Km	Nº DE OBRAS DE ARTE	Nº DE OBRAS REGULACION
Las Mesillas				1	1	14.000	1,00	0,50	-	-

VERTIENTE LAS MESILLAS
CANAL LAS MESILLAS

Acciones:
Hás.Reg.: 1,0
Regantes: 1

Vertiente Las Mesillas
E.T.



541-38 (a)

(a) Riega por Canal Trichahue

COMUNA : CURICO
Plano: 3

CUENCA: RIO MATAQUITO

FUENTE: VERTIENTE LAS MESILLAS

1/1

SUB CUENCA: RIO LONTUE

CANAL MATRIZ: LAS MESILLAS

CANAL DERIVADO:

SUB SUB CUENCA: ESTERO POTRERO GRANDE

CANAL SUB DERIVADO:

ENCUESTA N°	COMUNA ROL SII	NOMBRE DEL PROPIETARIO NOMBRE DEL PREDIO	ACCIONES	U S O	SUP.(Hd) VOL.	Lugar inscripcion Fs. N° Año
2752	Curicó 541-38	Mira Cáceres ,Luis Armando (a) El Estuche	s/inf	R	1,00 14.000	s/inf
(a)	Riega por Canal Tricahue					

CANAL QUEBRADA EL MONTEBOCATOMA N° 1.-A.- Características Físicas

El canal se origina en predio Rol 543-1 de Curicó a partir de la Vertiente El Monte. Las aguas son encauzadas por la Quebrada El Monte por un corto trayecto para luego continuar por el cauce definitivo del canal. La quebrada El Monte es afluente del Estero Upeo.

El canal tiene una longitud total de 0,70 Km. y posee 1 obra de arte.

El canal entrega una pequeña porción de sus recursos a el canal Quebrada El Colo, antes de ir a regar el predio Rol 540-53 de Curicó.

Obras de Arte

Canal Matriz	Túnel	Sifón	Canoa	Puente	Tubo	Marco	Compuerta	Total
Qda. El Monte	-	-	-	1	-	-	-	1

B.- Acciones en la Fuente y Distribución.

No hay derechos inscritos

C.- Constitución Legal

No tiene

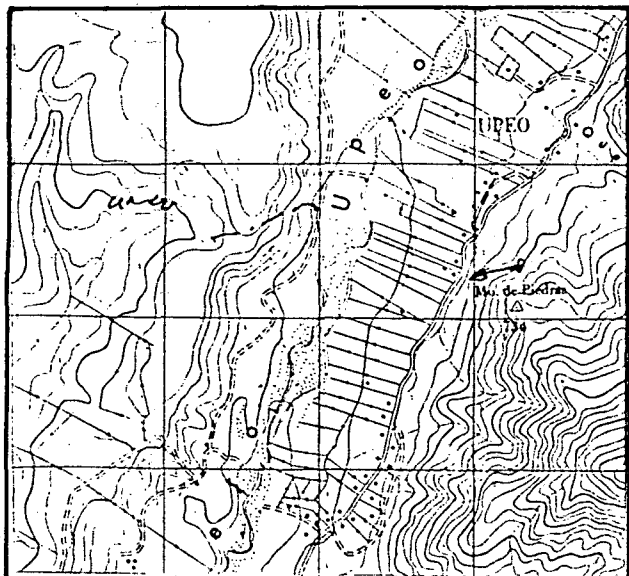
RIO VERTIENTE EL MONTE

FECHA JUNIO 1985

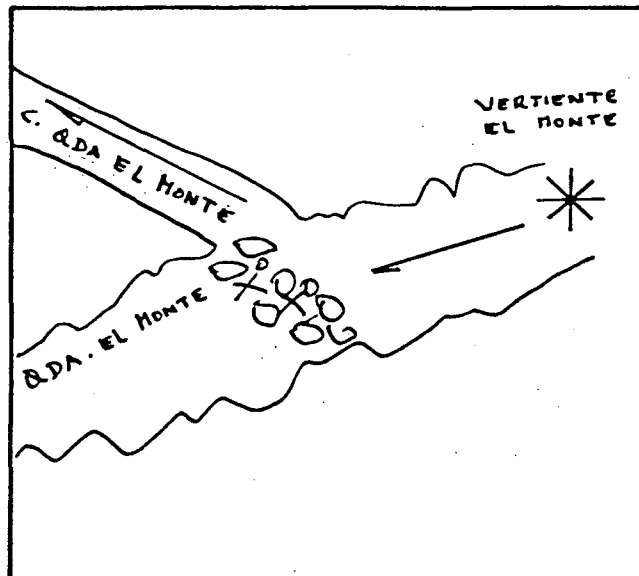
CANAL QUEBRADA EL MONTE

BOCATOMA 1

UBICACION



CROQUIS



DESCRIPCION DE LA BOCATOMA Nace a partir de la Vertiente El Monte ubicada en el predio Rol 543-1 de Curicó, las aguas son encauzadas por la quebrada El Monte por un corto trayecto para luego continuar por el cauce definitivo del canal.

El acceso es por el camino a Upeo.

La Quebrada El Monte es afluente del Estero Upeo.

SECCION DE CONTROL No hay.

OBSERVACIONES El canal sirve a un usuario que riega una superficie de 2,00 hás.

No hay derechos inscritos.

El canal se representa en el plano 3.

CUADRO RESUMEN

CUENCA RIO MATAQUITO
 SUB-CUENCA RIO LONTUE
 SUB-SUB-CUENCA ESTERO POTRERO GRANDE

FUENTE VERTIENTE EL MONTE
 CANAL QUEBRADA EL MONTE

AFLUENTE DE ESTERO UPEO

CANAL MATRIZ	DERIVADO	SUB-DERIVADO	SUB-SUB DERIVADO	NUMERO DE REGANTES	NUMERO DE ENCUESTAS	DOTACION m ³ /Há/año	SUPERFICIE (Há)	LONGITUD DEL CANAL Km	Nº DE OBRAS DE ARTE	Nº DE OBRAS REGULACION
Quebrada El Monte				1	1	14.000	2,00	0,70	1	-

VERTIENTE EL MONTE
CANAL QUEBRADA EL MONTE

Acciones:
Hás.Reg.: 2,00
Regantes: 1

Vertiente El Monte

543-1



Aporte a Canal Quebrada El Colo



540-53 (a)

(a) Riega por Canal El Molino del Bajo.

COMUNA : CURICO
Plano: 3

CUENCA: RIO MATAQUITO

FUENTE: VERTIENTE EL MONTE

1/1

SUB CUENCA: RIO LONTUE

CANAL MATRIZ: QUEBRADA EL MONTE

SUB SUB CUENCA: ESTERO POTRERO GRANDE

CANAL DERIVADO:

CANAL SUB DERIVADO:

ENCUESTA N°	COMUNA ROL SII	NOMBRE DEL PROPIETARIO NOMBRE DEL PREDIO	ACCIONES	U S O	SUP.(Hd) VOL.	Lugar inscripción Fs. N° Año
2743	Curicó 540-53	Mira Cáceres, Gustavo de Jesús (a) El Pelambre	s/inf	R	2,00 14.000	s/inf
(a)	Riega por	Canal El Molino del Bajo				

CANAL EL OJOBOCATOMA N° 1 .-A.- Características Físicas

El canal nace junto con la Vertiente El Ojo frente al predio Rol 541-22 de Curicó.

El canal tiene una longitud de 1,15 Km y posee 3 obras de arte.

Obras de Arte

Canal Matriz	Tunel	Sifón	Canoa	Puente	Tubo	Marco	Compuerta	Total
El Ojo	-	-	-	3	-	-	-	3

B.- Acciones en la Fuente y Distribución

No hay derechos inscritos

C.- Constitución Legal

No tiene

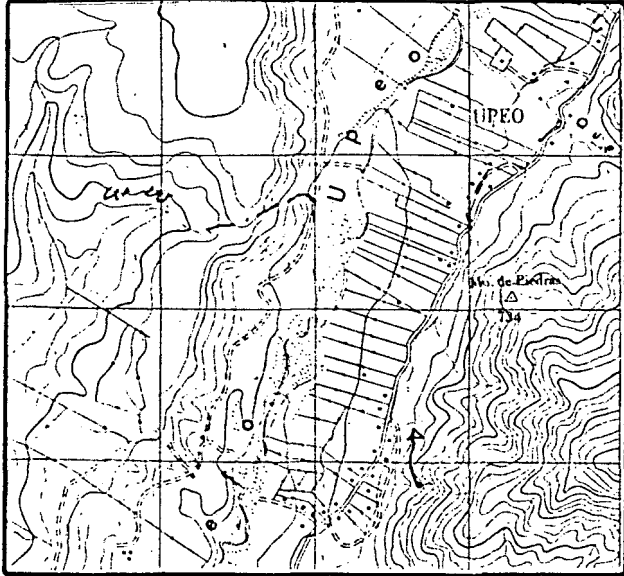
RIO VERTIENTE EL OJO

FECHA JUNIO 1985

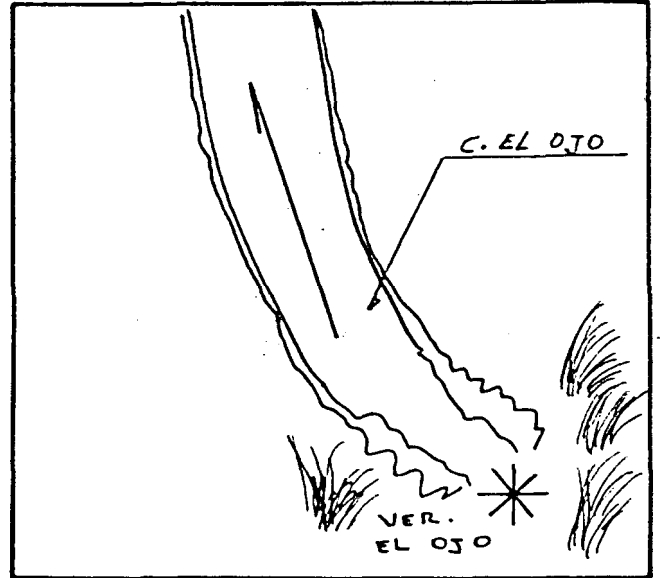
CANAL EL OJO

BOCATOMA 1

UBICACION



CROQUIS



DESCRIPCION DE LA BOCATOMA Nace junto con la vertiente El Ojo frente al Rol 541-22 de Curicó.

El acceso es por el camino a Upeo.

SECCION DE CONTROL No hay.

OBSERVACIONES El canal sirve a 6 usuarios los cuales riegan una superficie de 10,20 hás.

El canal no cuenta con ningún tipo de organización.

El canal se representa en el plano 2.

CUADRO RESUMEN

CUENCA RIO MATAQUITO

FUENTE VERTIENTE EL OJO

AFLUENTE DE ESTERO UPEO

SUB-CUENCA RIO LONTUE

CANAL EL OJO

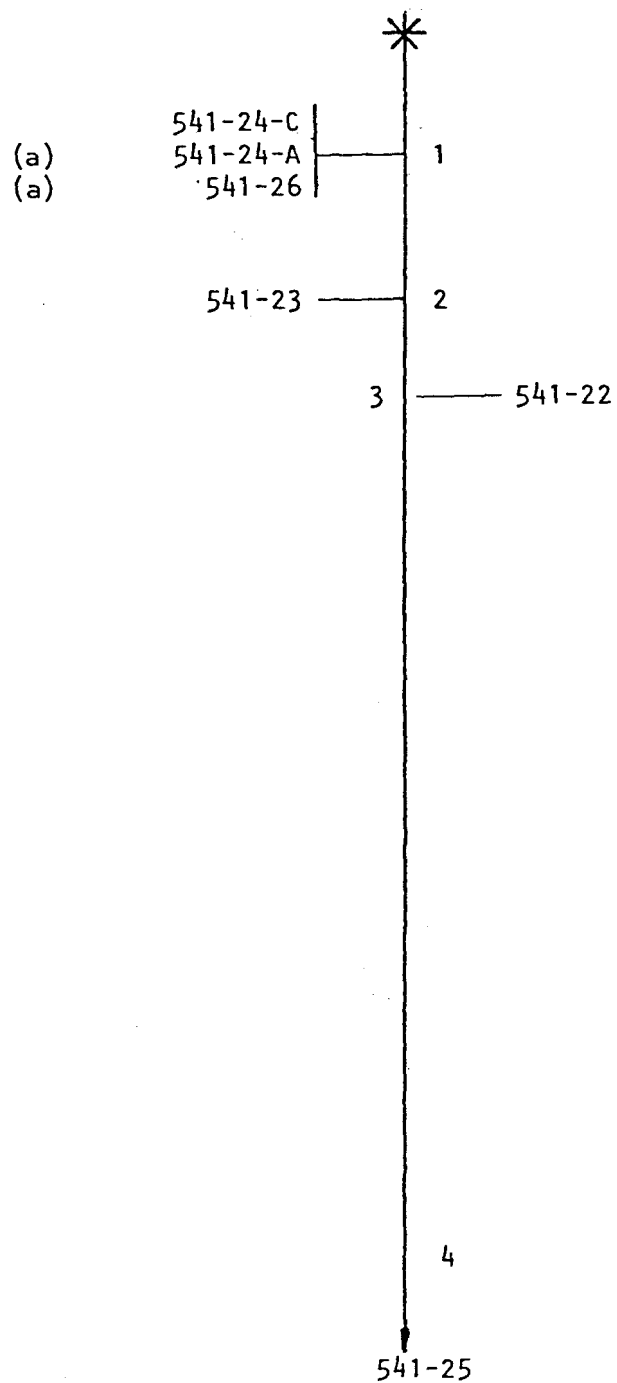
SUB-SUB-CUENCA ESTERO POTRERO GRANDE

CANAL MATRIZ	DERIVADO	SUB-DERIVADO	SUB-SUB DERIVADO	NUMERO DE REGANTES	NUMERO DE ENCUESTAS	DOTACION m ³ /Hd/año	SUPERFICIE (Hd)	LONGITUD DEL CANAL km	Nº DE OBRAS DE ARTE	Nº DE OBRAS REGULACION
El Ojo				6	6	15.500	10,20	1,15	3	-

VERTIENTE EL OJO
CANAL EL OJO

Acciones:
Hás.Reg.: 10,20
Regantes: 6

Vertiente El Ojo
541-22



(a) Riega por Canal Los Vásquez

COMUNA : CURICO
Plano: 2

CUENCA: RIO MATAQUITO

FUENTE: VERTIENTE EL OJO

1/1

SUB CUENCA: RIO LONTUE

CANAL MATRIZ: EL OJO

CANAL DERIVADO:

SUB SUB CUENCA: ESTERO POTRERO GRANDE

CANAL SUB DERIVADO:

ENCUESTA N°	COMUNA ROL SII	NOMBRE DEL PROPIETARIO NOMBRE DEL PREDIO	ACCIONES	U S O	SUP.(Hd) VOL.	Lugar inscripcion Fs. N° Año
2769	Curicó 541-24 C	Rivero Rivero , Estudela La Escuela	s/inf	R	1,00 15.500	s/inf
2759	Curicó 541-24 A	Barrera Aravena, María Berta (a) La Escuela	"	R	3,00 15.500	"
2758	Curicó 541-26	Maturana Poblete , Rosa Ester (a) Santa Rosa	"	R	1,00 15.500	"
2770	Curicó 541-23	Suc. María Raquel Vásquez Matus El Carmen	"	R	0,70 15.500	"
2771	Curicó 541-22	Rojas Rojas , Emiliano Antonio S/n	"	R	3,00 15.500	"
2772	Curicó 541-25	Hernández Cabello, José Alamiro El Sauce	"	R	1,50 15.500	"
(a)	Riega por Canal Lo Vásquez					

CANAL QUEBRADA ARAYABOCATOMA N° 1.-A.- Características Físicas

El canal se origina a partir de la Vertiente Araya en el predio Rol 541-76 de Curicó. Las aguas son encauzadas por la Quebrada Araya para después de cierto trayecto, continuar por el cauce definitivo.

El canal tiene una longitud de 2,10 Km. y posee 5 obras de arte. La Quebrada Araya es afluente del Estero Upeo.

Obras de Arte

	Tunel	Sifón	Canoa	Puente	Tubo	Marco	Compuerta	Total
Canal Matriz								
Qda. Araya	-	-	-	5	-	-	-	

B.- Acciones en la Fuente y Distribución.

No hay derechos inscritos

C.- Constitución Legal

No tiene

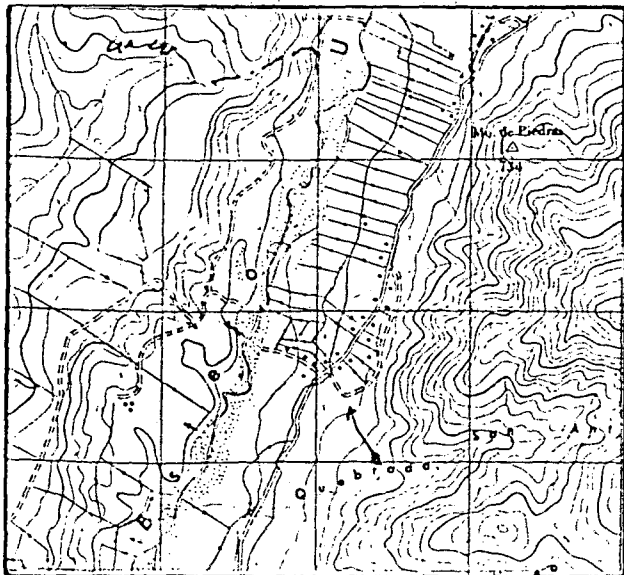
RIO VERTIENTE ARAYA

FECHA JUNIO 1985

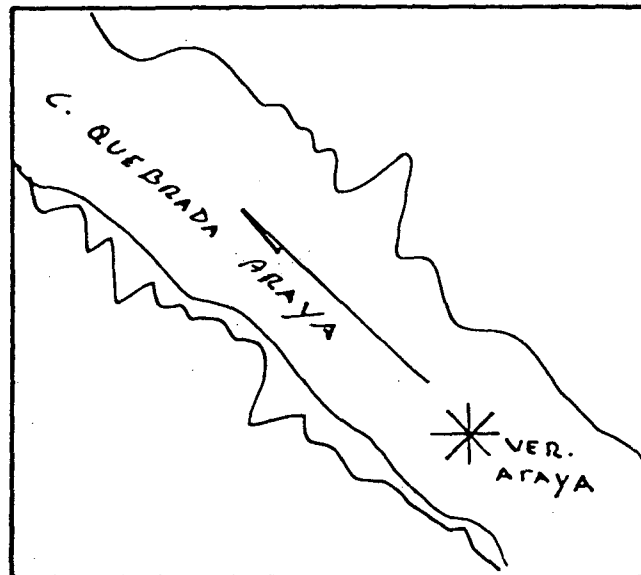
CANAL QUEBRADA ARAYA

BOCATOMA 1

UBICACION



CROQUIS



DESCRIPCION DE LA BOCATOMA Nace junto a la vertiente Araya en el Rol 541-76 de Curicó, las aguas son encauzadas por la Quebrada Araya para después de cierto trayecto continuar por el cauce definitivo.

El acceso es por el predio Rol 541-76 de Curicó.

La Quebrada Araya es afluente del Estero Upeo.

SECCION DE CONTROL No hay.

OBSERVACIONES El canal sirve a 10 usuarios, los que riegan una superficie total de 22,10 hás.

El canal no se encuentra organizado legalmente ni de hecho, no tiene derechos inscritos.

El canal se representa en el plano 2.

CUADRO RESUMEN

CUENCA RIO MATAQUITO

FUENTE VERTIENTE ARAYA

AFLUENTE DE ESTERO UPEO

SUB-CUENCA RIO LONTUE

CANAL QUEBRADA ARAYA

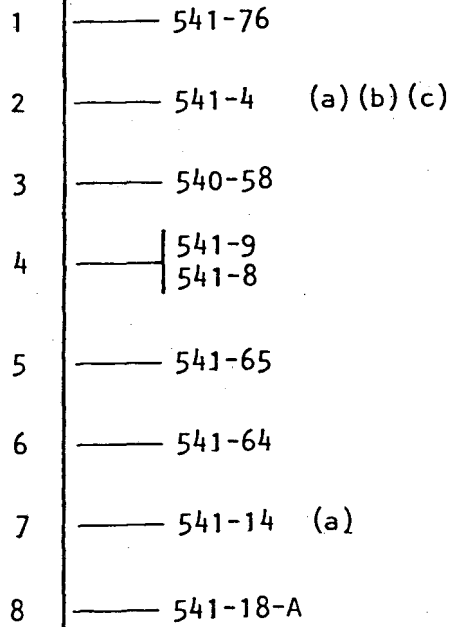
SUB-SUB-CUENCA ESTERO POTRERO GRANDE

CANAL MATRIZ	DERIVADO	SUB-DERIVADO	SUB-SUB DERIVADO	NUMERO DE REGANTES	NUMERO DE ENCUESTAS	DOTACION m ³ /Hd/año	SUPERFICIE (Hd)	LONGITUD DEL CANAL KM	Nº DE OBRAS DE ARTE	Nº DE OBRAS REGULACION
Quebrada Araya				10	10	14.000	22,10	2,10	5	-

VERTIENTE ARAYA
CANAL QUEBRADA ARAYA

Acciones:
Hás.Reg.: 22,10
Regantes: 10

Vertiente Araya
541-76



9

541-18-B

- (a) Riega por Canal Los Vásquez
- (b) Riega por Canal Ra. Quiñacha
- (c) Riega por Canal de Castro

COMUNA : CURICO
Plano: 2

CUENCA: RIO MATAQUITO

FUENTE: VERTIENTE ARAYA

1/1

SUB CUENCA: RIO LONTUE

CANAL MATRIZ: QUEBRADA ARAYA

SUB SUB CUENCA: ESTERO POTRERO GRANDE

CANAL DERIVADO:

CANAL SUB DERIVADO:

ENCUESTA N°	COMUNA ROL SII	NOMBRE DEL PROPIETARIO NOMBRE DEL PREDIO	ACCIONES	U S O	SUP.(Hd) VOL.	Lugar inscripción Fs. N° Año
2773	Curicó 541-76	Romero Zapata, Marco San Antonio	s/inf.	R	10,00 14.000	s/inf.
2765	Curicó 541-4	Moya Pavez, Disímaco del Carmen El Quillay (a)(b)(c)	"	R	3,50 14.000	"
2774	Curicó 540-58	Moya Pavez, Disímaco del Carmen San Venancio	"	R	1,50 14.000	"
2775	Curicó 541-9	Lillo Pinguillem, Santiago El Lingue	"	R	0,40 14.000	"
2776	Curicó 541-8	Lizama Lizama, Manuel La Encina	"	R	0,20 14.000	"
2777	Curicó 541-65	Leyton Vásquez, Pablo Los Culenes	"	R	1,50 14.000	"
2778	Curicó 541-64	Pérez Figueroa, Eduardo El Espinal	"	R	1,00 14.000	"
2764	Curicó 541-14	Pérez Figueroa, Eduardo (a) El Espinal	"	R	1,00 14.000	"
2779	Curicó 541-18-A	Moya Pavez, Disímaco del Carmen Los Acacios	"	R	1,50 14.000	"
2780	Curicó 541-18-B	Rojas Rojas, Emiliano Antonio Los Acacios	"	R	1,50 14.000	"
(a)	Riega por Canal Lo Vásquez					
(b)	Riega por Canal Ña Quiñacha					
(c)	Riega por Canal de Castro					

CANAL LA VERTIENTE ROJASBOCATOMA N° 1.-A.- Características Físicas

El canal se origina en el predio Rol 540-111 de Curicó a partir de la Vertiente Rojas. El canal después de un corto trayecto riega el predio Rol 540-111 de Curicó.

El canal tiene una longitud de 0,35 Km.
No posee ningún tipo de obras de arte.

B.- Acciones en la Fuente y Distribución

No hay derechos inscritos

C.- Constitución Legal

No tiene

RIO VERTIENTE ROJAS

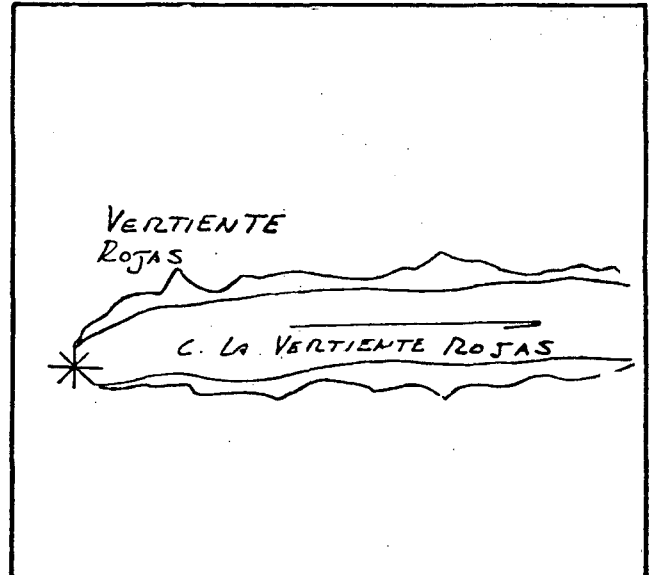
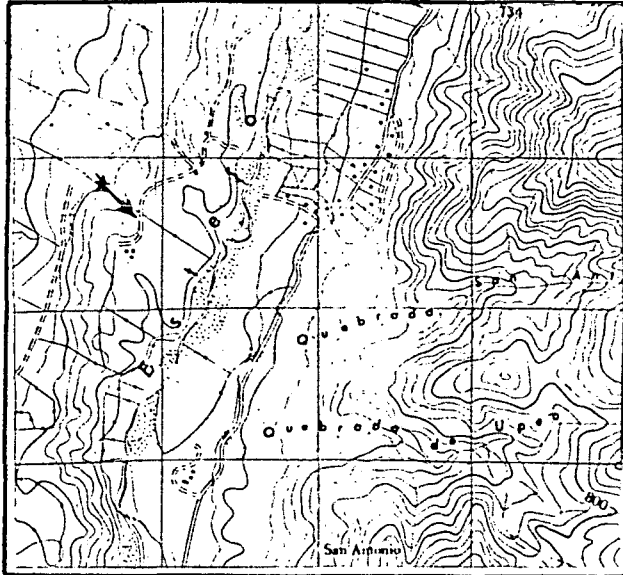
FECHA JUNIO 1985

CANAL LA VERTIENTE ROJAS

BOCATOMA 1

UBICACION

CROQUIS



DESCRIPCION DE LA BOCATOMA Nace junto a la vertiente frente al Rol 540-111 de Curicó. El canal después de un corto trayecto riega el predio Rol 540-111 de Curicó.

El acceso es por el camino a Upeo (para llegar a la bocatoma es necesario cruzar el Estero).

SECCION DE CONTROL No hay

OBSERVACIONES El canal sirve a un solo usuario que riega una superficie de 1,50 hás.

No hay derechos inscritos.

El canal se representa en el plano 2.

CUADRO RESUMEN

CUENCA RIO MATAQUITO
 SUB-CUENCA RIO LONTUE
 SUB-SUB-CUENCA ESTERO POTRERO GRANDE

FUENTE VERTIENTE ROJAS AFLUENTE DE ESTERO UPEO
 CANAL LA VERTIENTE ROJAS

CANAL MATRIZ	DERIVADO	SUB-DERIVADO	SUB-SUB DERIVADO	NUMERO DE REGANTES	NUMERO DE ENCUESTAS	DOTACION m ³ /Há/año	SUPERFICIE (Há)	LONGITUD DEL CANAL km	Nº DE OBRAS DE ARTE	Nº DE OBRAS REGULACION
La Vertiente Rojas				1	1	14.000	1,50	0,35	-	-

VERTIENTE ROJAS
CANAL LA VERTIENTE ROJAS

Acciones:
Hás.Reg.: 1,50
Regantes: 1

La Vertiente Rojas
540-111.



540-111 (a)

(a) Riega por Canal Velásquez

COMUNA : CURICO
Plano: 2

CUENCA: RIO MATAQUITO
 SUB CUENCA: RIO LONTUE

FUENTE: VERTIENTE ROJAS
 CANAL MATRIZ: LA VERTIENTE ROJAS
 CANAL DERIVADO:
 CANAL SUB DERIVADO:

1/1

SUB SUB CUENCA: ESTERO POTRERO GRANDE

ENCUESTA N°	COMUNA ROL SII	NOMBRE DEL PROPIETARIO NOMBRE DEL PREDIO	ACCIONES	U S O	SUP.(Hd) VOL.	Lugar inscripcion Fs. N° Año
2784	Curicó 540-111	Roja Rojas, Emiliano Antonio (a) Coigüe	s/inf	R	1,50 14.000	s/inf
(a)	Riega por	Canal Velásquez				

CANAL QUEBRADA SAN ANTONIOBOCATOMA N°1.-A.- Características Físicas

El canal se origina a partir de la Vertiente San Antonio en el predio Rol 541-1 de Curicó. El cauce del canal es la Quebrada San Antonio.

La quebrada es afluente del Estero Upeo.

El canal tiene una longitud de 1,5 Km.

No posee ningún tipo de obras de arte.

B.- Acciones en la Fuente y Distribución

No hay derechos inscritos

C.- Constitución Legal

No tiene

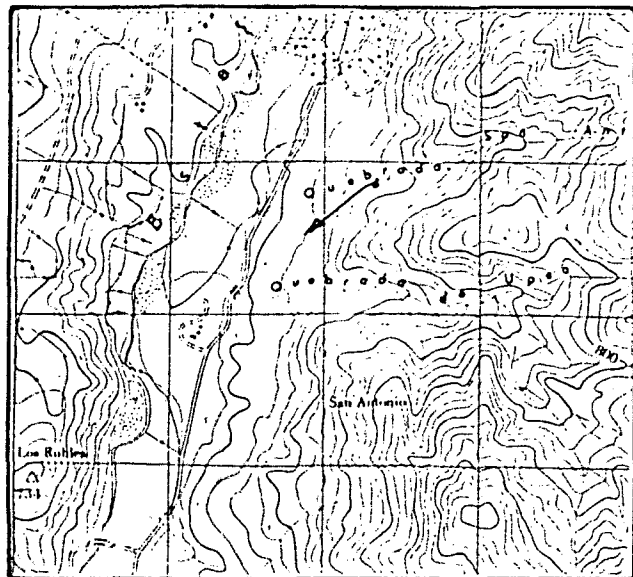
RIO VERTIENTE SAN ANTONIO

FECHA JUNIO 1985

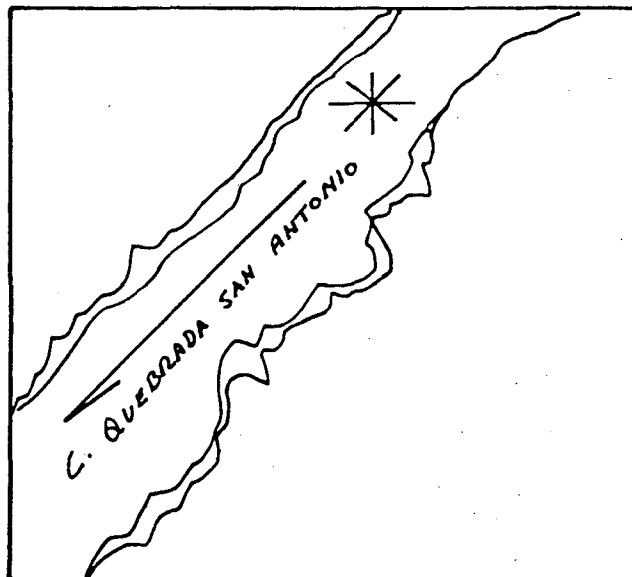
CANAL QUEBRADA SAN ANTONIO

BOCATOMA 1

UBICACION



CROQUIS



DESCRIPCION DE LA BOCATOMA El canal se origina a partir de la Vertiente San Antonio en el Rol 541-1 de Curicó.

El cauce del canal es la quebrada, el cual es afluente del Estero Upeo.

El acceso es por el camino a Upeo.

SECCION DE CONTROL No hay

OBSERVACIONES El canal sirve a un sólo usuario que riega 20,00 hás.

No hay derechos inscritos

El canal se representa en el plano 2.

CUADRO RESUMEN

CUENCA RIO MATAQUITO

FUENTE VERTIENTE SAN ANTONIO

AFLUENTE DE ESTERO UPEO

SUB-CUENCA RIO LONTUE

CANAL QUEBRADA SAN ANTONIO

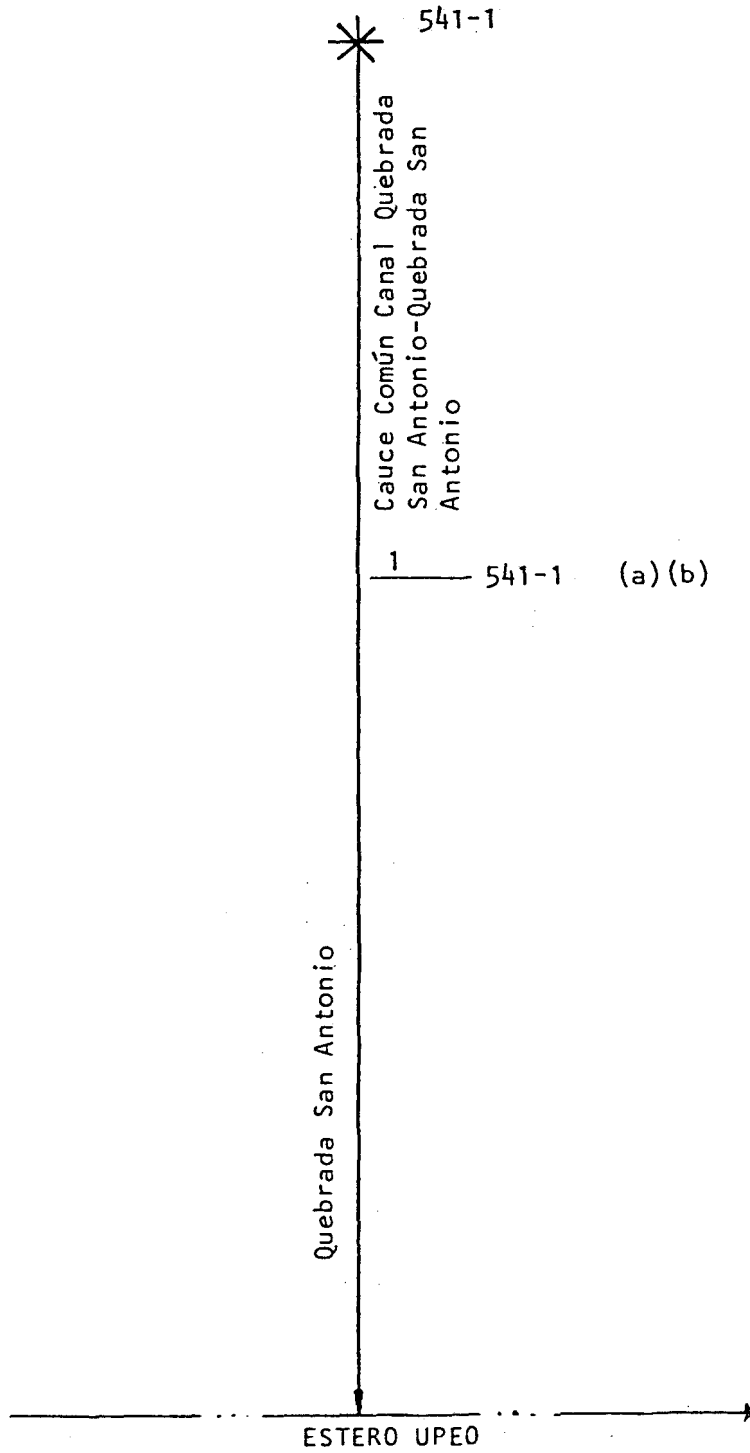
SUB-SUB - CUENCA ESTERO POTRERO GRANDE

CANAL MATRIZ	DERIVADO	SUB-DERIVADO	SUB-SUB DERIVADO	NUMERO DE REGANTES	NUMERO DE ENCUESTAS	DOTACION m ³ /Hd/año	SUPERFICIE (Hd)	LONGITUD DEL CANAL Km	N° DE OBRAS DE ARTE	N° DE OBRAS REGULACION
Quebrada San Antonio				1	1	14.000	20,00	1,50	-	-

VERTIENTE SAN ANTONIO
CANAL QUEBRADA SAN ANTONIO

Acciones:
Hás.Reg.: 20,0
Regantes: 1

Vertiente San Antonio



- (a) Riega por Canal Na Quiñacha
- (b) Riega por Canal Los Lingues

COMUNA : CURICO
Plano: 2

CUENCA : RIO MATAQUITO

FUENTE : VERTIENTE SAN ANTONIO

1/1

SUB CUENCA : RIO LONTUE

CANAL MATRIZ : QUEBRADA SAN ANTONIO

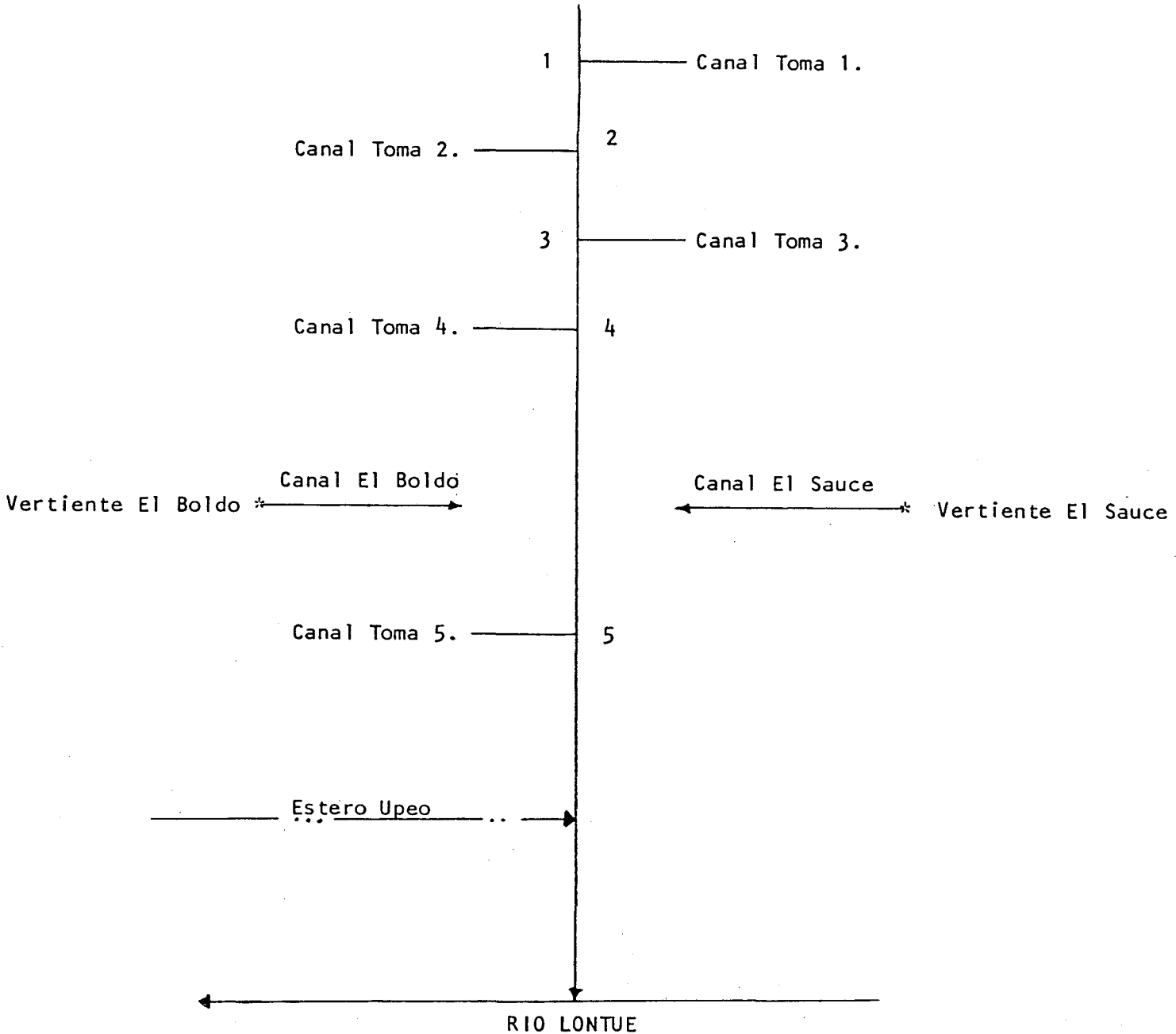
SUB SUB CUENCA : ESTERO POTRERO GRANDE

CANAL DERIVADO :

CANAL SUB DERIVADO :

ENCUESTA N°	COMUNA ROL SII	NOMBRE DEL PROPIETARIO NOMBRE DEL PREDIO	ACCIONES	U S O	SUP.(Hd) VOL.	Lugar inscripción Fs. N° Año
2768	Curicó 541-1	Guzmán Ureta, María Josefina y otros s/inf San Antonio (a) (b)		R	20,00 14.000	s/inf
(a) (b)	Riega por Canal Ra Quiñacha Riega por Canal Los Lingues					

ESQUEMA GENERAL ESTERO POTRERO GRANDE



Comuna : Curicó
Plano :

CANAL TOMA 1BOCATOMA N° 1.-A.- Características Físicas

El canal se origina en la ribera izquierda del Estero Potrero Grande, frente al Rol 544-24 de Curicó; la bocatoma, de tipo provisoria se complementa con barrera de pedraplén.

El canal tiene una longitud de 1,10 Km. y posee 1 obra de arte.

Obras de Arte.

Canal Matriz	Tunel	Sifón	Canoa	Puente	Tubo	Marco	Compuerta	Total
Toma 1	-	-	-	-	1	-	-	1

B.- Acciones en la Fuente y Distribución.

No hay derechos inscritos

C.- Constitución Legal

No tiene

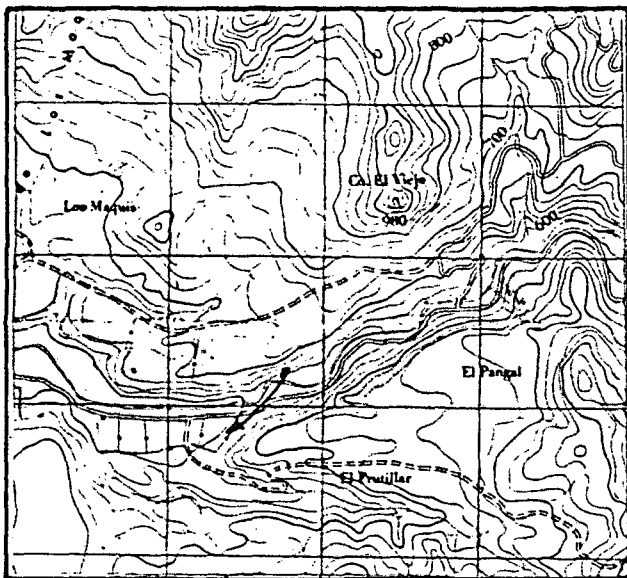
RIO ESTERO POTRERO GRANDE

FECHA JUNIO 6

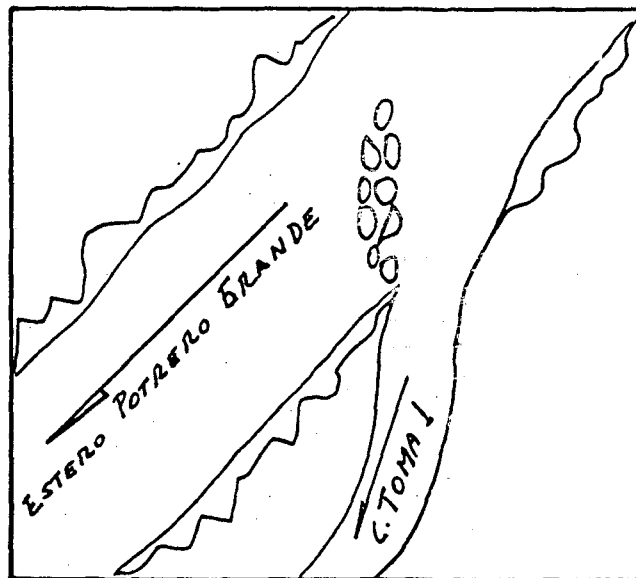
CANAL TOMA 1.

BOCATOMA 1

UBICACION



CROQUIS



DESCRIPCION DE LA BOCATOMA Se ubica sobre la ribera izquierda del Estero Potrero Grande frente al Rol 544-24 de Curicó, se complementa con barrera de pedraplén.

El acceso es por el camino a la Frontera.

SECCION DE CONTROL No hay.

OBSERVACIONES Sirve a 2 usuarios que riegan una superficie de 22,00 hás.

No hay derechos inscritos.

El canal se representa en el plano 1.

CUADRO RESUMEN


CUENCA RIO MATAQUITO
 SUB-CUENCA RIO LONTUE
 SUB-SUB-CUENCA ESTERO POTRERO GRANDE

FUENTE ESTERO POTRERO GRANDE AFLUENTE DE RIO LONTUE
 CANAL TOMA 1

CANAL. MATRIZ	DERIVADO	SUB-DERIVADO	SUB-SUB DERIVADO	NUMERO DE REGANTES	NUMERO DE ENCUESTAS	DOTACION m ³ /Hd/año	SUPERFICIE (Hd)	LONGITUD DEL CANAL Km	N° DE OBRAS DE ARTE	N° DE OBRAS REGULACION
Toma 1.				2	2	15.500	22,00	1,10	1	-

ESTERO POTRERO GRANDE
CANAL TOMA 1.

Acciones:
Hás.Reg.: 22,00
Regantes: 2



(a) Riega por Canal Frutillar

COMUNA : CURICO
Plano: 1

CUENCA: RIO MATAQUITO

FUENTE: ESTERO POTRERO GRANDE 1/1

SUB CUENCA: RIO LONTUE

CANAL MATRIZ: TOMA 1

SUB SUB CUENCA: ESTERO POTRERO GRANDE

CANAL DERIVADO:

CANAL SUB DERIVADO:

ENCUESTA N°	COMUNA ROL SII	NOMBRE DEL PROPIETARIO NOMBRE DEL PREDIO	ACCIONES	U S O	SUP.(Há) VOL.	Lugar inscripción Fs. N° Año
2796	Curicó 544-48	Salinas Poblete Carlos Alfonso (a) Parcela 19	s/inf	R	12,00 15.500	s/inf
2797	Curicó 544-49	Corvalán Palma Tulio Armando Parcela 18	"	R	10,00 15.500	"
(a)	Riega por	Canal Frutillar				

CANAL TOMA 2BOCATOMA N° 2.-A.- Características Físicas.

El canal se origina en la ribera derecha del Estero Potrero Grande, frente al predio Rol 544-24 de Curicó. La bocatoma, de tipo provisorio, se complementa con barrera de pedraplén.

El canal tiene una longitud de 0,80 Km. y posee 1 obra de arte.

Obras de Arte.

Canal Matriz	Túnel	Sifón	Canoa	Puente	Tubo	Marco	Compuerta	Total
Toma 2	-	-	-	1	-	-	-	1

B.- Acciones en la Fuente y Distribución.

No hay derechos inscritos.

C.- Constitución Legal.

No tiene.

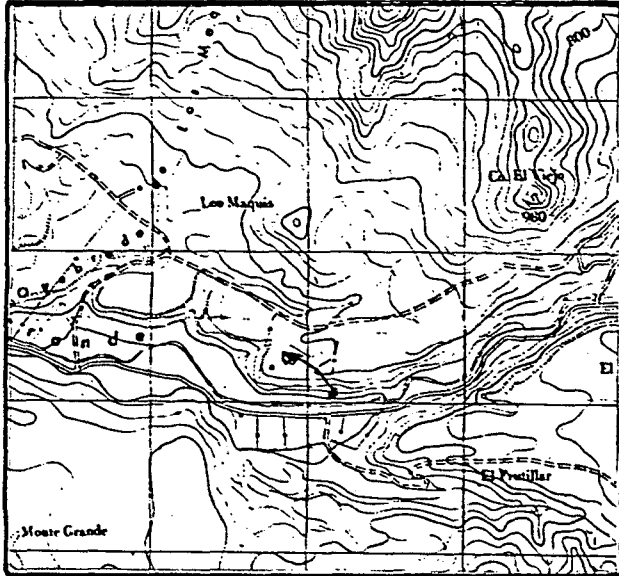
RIO ESTERO POTRERO GRANDE

FECHA JUNIO 1985

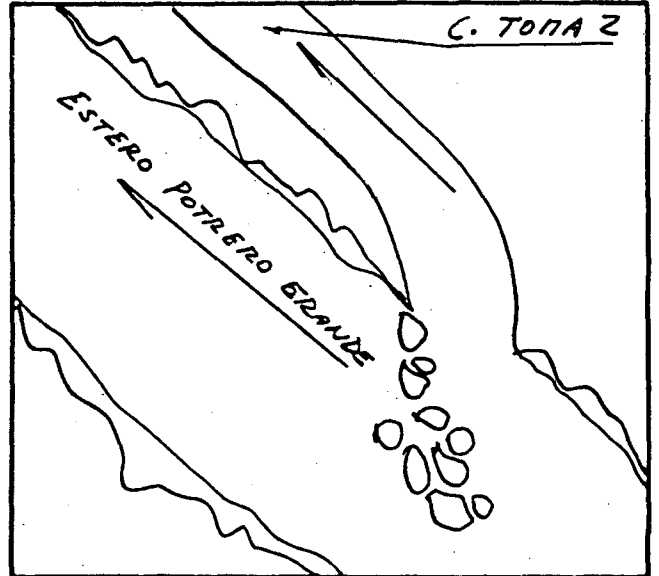
CANAL TOMA 2.

BOCATOMA 2

UBICACION



CROQUIS



DESCRIPCION DE LA BOCATOMA Se ubica sobre al ribera derecha del Estero Potrero Grande frente al Rol 544-24 de Curicó, se complementa con barrera de pedraplén.
El acceso es por el camino a la Frontera.

SECCION DE CONTROL No hay.

OBSERVACIONES El canal sirve a 2 usuarios que en total riegan 22,00 hás.
No hay derechos inscritos.
El canal se representa en el plano 1.

CUADRO RESUMEN

CUENCA RIO MATAQUITO
 SUB-CUENCA RIO LONTUE
 SUB-SUB-CUENCA ESTERO POTRERO GRANDE


FUENTE ESTERO POTRERO GRANDE
 CANAL TOMA 2.

AFLUENTE DE RIO LONTUE

CANAL MATRIZ	DERIVADO	SUB-DERIVADO	SUB-SUB DERIVADO	NUMERO DE REGANTES	NUMERO DE ENCUESTAS	DOTACION m ³ /Hd/año	SUPERFICIE (Há)	LONGITUD DEL CANAL Km	Nº DE OBRAS DE ARTE	Nº DE OBRAS REGULACION
Toma 2.				2	2	15.500	22,00	0,80	1	-

ESTERO POTRERO GRANDE
CANAL TOMA 2.

Acciones:
Hás.Reg.: 22,00
Regantes: 2



COMUNA : CURICO
Plano: 1

CUENCA: RIO MATAQUITO

FUENTE: ESTERO POTRERO GRANDE

1/1

SUB CUENCA: RIO LONTUE

CANAL MATRIZ: TOMA 2

CANAL DERIVADO:

SUB SUB CUENCA: ESTERO POTRERO GRANDE

CANAL SUB DERIVADO:

ENCUESTA N°	COMUNA ROL SII	NOMBRE DEL PROPIETARIO NOMBRE DEL PREDIO	ACCIONES	U S O	SUP.(Hd) VOL.	Lugar inscripcion Fs. N° Año
2798	Curicó 544-21	Suc. Eduardo Fuenzalida Loyola Los Gualles	s/inf	R	4,00 15.500	s/inf
2799	Curicó 544-19	Kunstmann Ebner Ewald Arnold Los Gualles	"	R	18,00 15.500	"

CANAL TOMA 3BOCATOMA N° 3.-A.- Características Físicas

El canal se origina en la ribera izquierda del Estero Potrero Grande frente al Rol 544-50 de Curicó; la bocatoma, de tipo provisoria, se complementa con barrera de pedraplén.

El canal tiene una longitud de 0,50 Km. y posee 1 obra de arte.

Obras de Arte.

Canal Matriz Toma 3	Tunel	Sifón	Canoa	Puente	Tubo	Marco	Compuerta	Total
	-	-	-	-	-	1	-	1

B.- Acciones en la Fuente y Distribución

No hay derechos inscritos

C.- Constitución Legal

No tiene

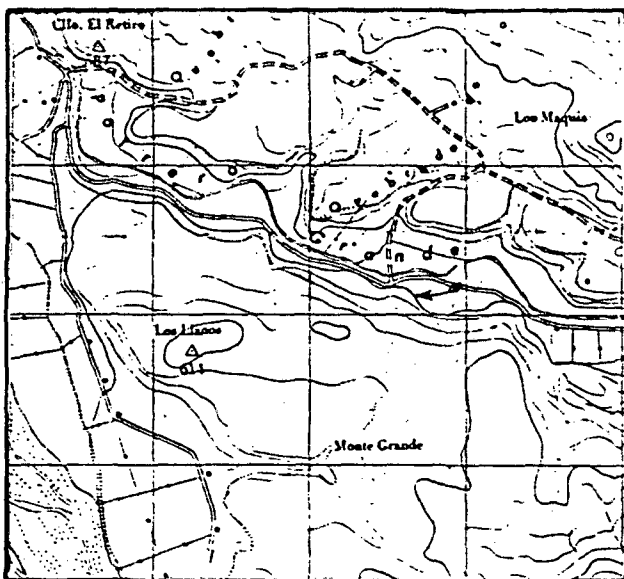
RIO ESTERO POTRERO GRANDE

FECHA JUNIO 1985

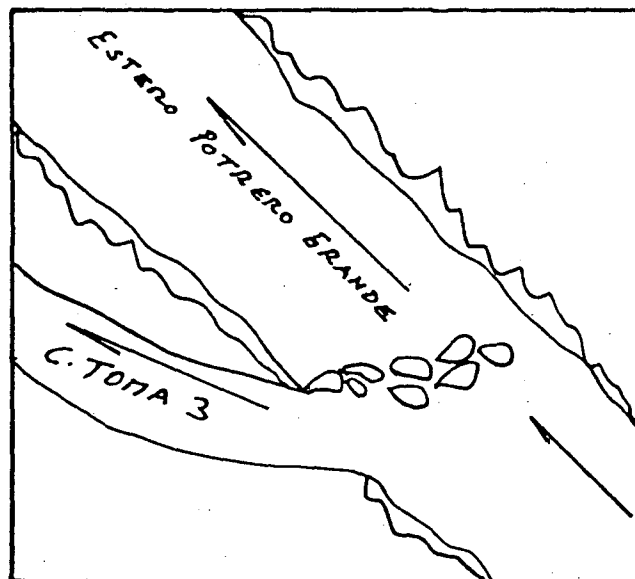
CANAL TOMA 3.

BOCATOMA 3

UBICACION



CROQUIS



DESCRIPCION DE LA BOCATOMA Se ubica sobre al ribera izquierda del Estero Potrero Grande frente al Rol 544-50 de Curicó, se complementa con barrera de pedraplén.

El acceso es por el camino a la Frontera.

SECCION DE CONTROL No hay.

OBSERVACIONES Sirve a un usuario que riega 2,0 hás.

No tiene derechos inscritos.

El canal se representa en el plano 1.

CUADRO RESUMEN


CUENCA RIO MATAQUITO
 SUB-CUENCA RIO LONTUE
 SUB-SUB-CUENCA ESTERO POTRERO GRANDE

FUENTE ESTERO POTRERO GRANDE AFLUENTE DE RIO LONTUE
 CANAL TOMA 3.

CANAL MATRIZ	DERIVADO	SUB-DERIVADO	SUB-SUB DERIVADO	NUMERO DE REGANTES	NUMERO DE ENCUESTAS	DOTACION m ³ /Hd/año	SUPERFICIE (Hd)	LONGITUD DEL CANAL Km	Nº DE OBRAS DE ARTE	Nº DE OBRAS REGULACION
Toma 3.				1	1	15.500	2,00	0,50	1	-

ESTERO POTRERO GRANDE
CANAL TOMA 3.

Acciones:
Hás.Reg.: 2,00
Regantes: 1



(a) Riega por Canal. El Sauce

COMUNA : CURICO
Plano: 1

CUENCA: RIO MATAQUITO

FUENTE: ESTERO POTRERO GRANDE

1/1

SUB CUENCA: RIO LONTUE

CANAL MATRIZ: TOMA 3

CANAL DERIVADO:

SUB SUB CUENCA: ESTERO POTRERO GRANDE

CANAL SUB DERIVADO:

ENCUESTA N°	COMUNA ROL SII	NOMBRE DEL PROPIETARIO NOMBRE DEL PREDIO	ACCIONES	U 3 0	SUP.(Hd) VOL.	Lugar inscripcion Fs. N° Año
2800	Curicó 544-50	Corvalán Palma Tulio Armando Parcela 17 (a)	s/inf	R	2,00 15.500	s/inf
(a)	Riega por	Canal El Sauce				

CANAL TOMA 4BOCATOMA N° 4A.- Características Físicas

El canal se origina en la ribera derecha del Estero Potrero Grande frente al predio Rol 544-24 de Curicó; la bocatoma, de tipo provisoria, se complementa con barrera de pedraplén.

El canal tiene una longitud de 1,00 Km.

No posee ningún tipo de obra de arte.

B.- Acciones en la Fuente y Distribución

No hay derechos inscritos

C.- Constitución Legal

No tiene

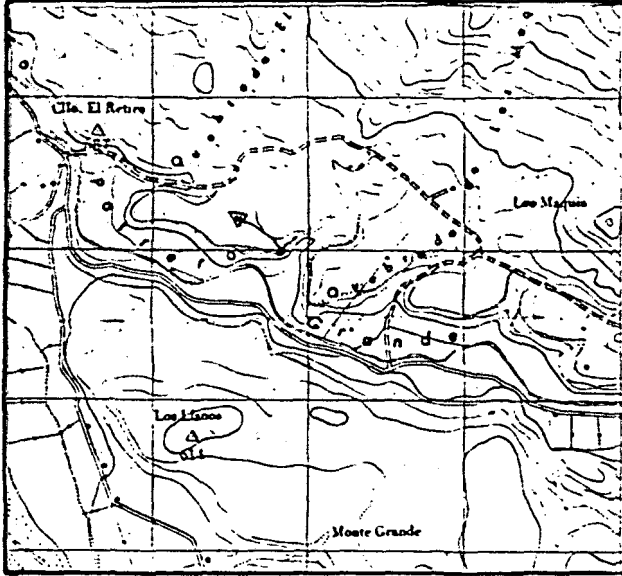
RIO ESTERO POTRERO GRANDE

FECHA JUNIO 1985

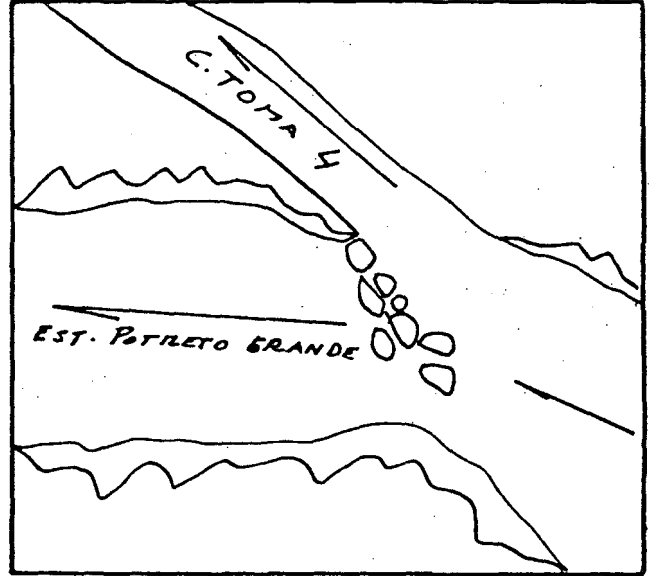
CANAL TOMA 4

BOCATOMA 4

UBICACION



CROQUIS



DESCRIPCION DE LA BOCATOMA Se ubica sobre la ribera derecha del Estero Potrero Grande frente al Rol 544-24 de Curicó, se complementa con barrera de pedraplén.
El acceso es por el camino a la Frontera.

SECCION DE CONTROL No hay.

OBSERVACIONES El canal sirve a 2 usuarios que riegan 4,00 hás.
No hay derechos inscritos.
El canal se representa en el plano 1.

CUADRO RESUMEN

CUENCA RIO MATAQUITO

FUENTE ESTERO POTRERO GRANDE

AFLUENTE DE RIO LONTUE

SUB-CUENCA RIO LONTUE


CANAL TOMA 4.

SUB-SUB-CUENCA ESTERO POTRERO GRANDE

CANAL MATRIZ	DERIVADO	SUB-DERIVADO	SUB-SUB DERIVADO	NUMERO DE REGANTES	NUMERO DE ENCUESTAS	DOTACION m ³ /Hd/año	SUPERFICIE (Hd)	LONGITUD DEL CANAL Km	Nº DE OBRAS DE ARTE	Nº DE OBRAS REGULACION
Toma 4.				2	2	15.500	4,00	1,00	-	-

ESTERO POTRERO GRANDE
CANAL TOMA 4.

Acciones:
Hás.Reg.: 4,00
Regantes: 2



(a) Riega por Canal: El Bolido

COMUNA : CURICO
Plano: 1

CUENCA: RIO MATAQUITO

FUENTE: ESTERO POTRERO GRANDE

1/1

SUB CUENCA: RIO LONTUE

CANAL MATRIZ: TOMA 4

CANAL DERIVADO:

SUB SUB CUENCA: ESTERO POTRERO GRANDE

CANAL SUB DERIVADO:

ENCUESTA N°	COMUNA ROL SII	NOMBRE DEL PROPIETARIO NOMBRE DEL PREDIO	ACCIONES	U S O	SUP.(Hd) VOL.	Lugar inscripcion Fs. N° Año
2801	Curicó 544-15	Saavedra González Ernesto El Retiro	s/inf	R	3,00 15.500	s/inf
2802	Curicó 544-13	Flores Matus Juan Antonio (a) El Retiro	"	R	1,00 15.500	"
(a)	Riega por	Canal El Boldo				

CANAL TOMA 5BOCATOMA N° 5.-A.- Características Físicas

El canal se origina en la ribera derecha del Estero Potrero Grande frente al predio rol 544-24 de Curicó; la bocatoma, de tipo provisoria, se complementa con barrera de pedraplén.

El canal tiene una longitud de 3,90 Km.

Obras de Arte.

Canal Matriz	Tunel	Sifón	Canoa	Puente	Tubo	Marco	Compuerta	Total
Toma 5	-	2	-	-	-	-	-	2

B.- Acciones en la Fuente y Distribución

No hay derechos inscritos

C.- Constitución Legal

No tiene

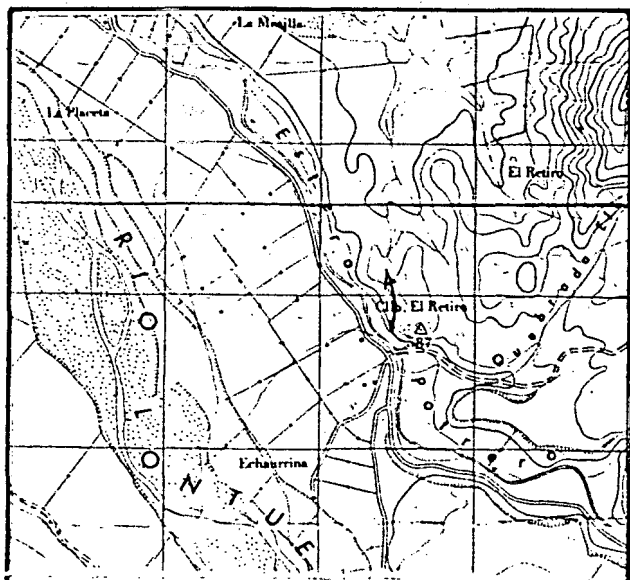
RIO ESTERO POTRERO GRANDE

FECHA JUNIO 1985

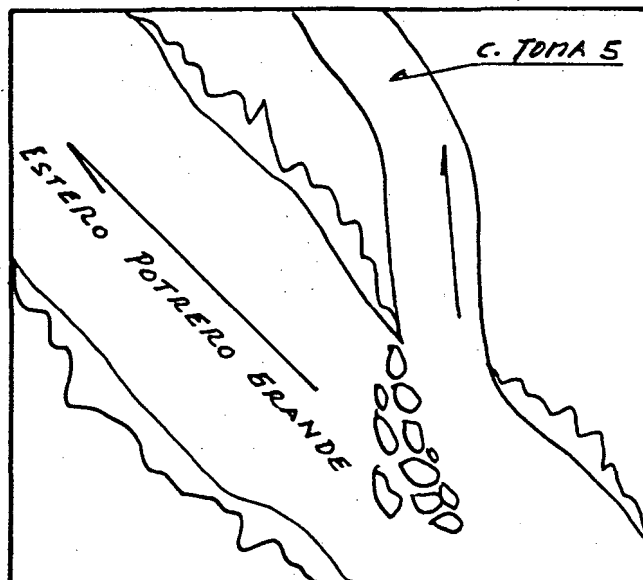
CANAL TOMA 5.

BOCATOMA 5

UBICACION



CROQUIS



DESCRIPCION DE LA BOCATOMA Se ubica sobre la ribera derecha del Estero Potrero Grande frente al Rol 544-24 de Curicó, se complementa con barrera de pedraplén. El acceso es por el camino a Potrero Grande.

SECCION DE CONTROL No hay.

OBSERVACIONES El canal sirve a 8 usuarios, los cuales riegan un total de 24,10 Hás,
No hay organización ni derechos inscritos.
El canal se representa en el plano 2.

CUADRO RESUMEN

CUENCA RIO MATAQUITO
 SUB-CUENCA RIO LONTUE
 SUB-SUB-CUENCA ESTERO POTRERO GRANDE

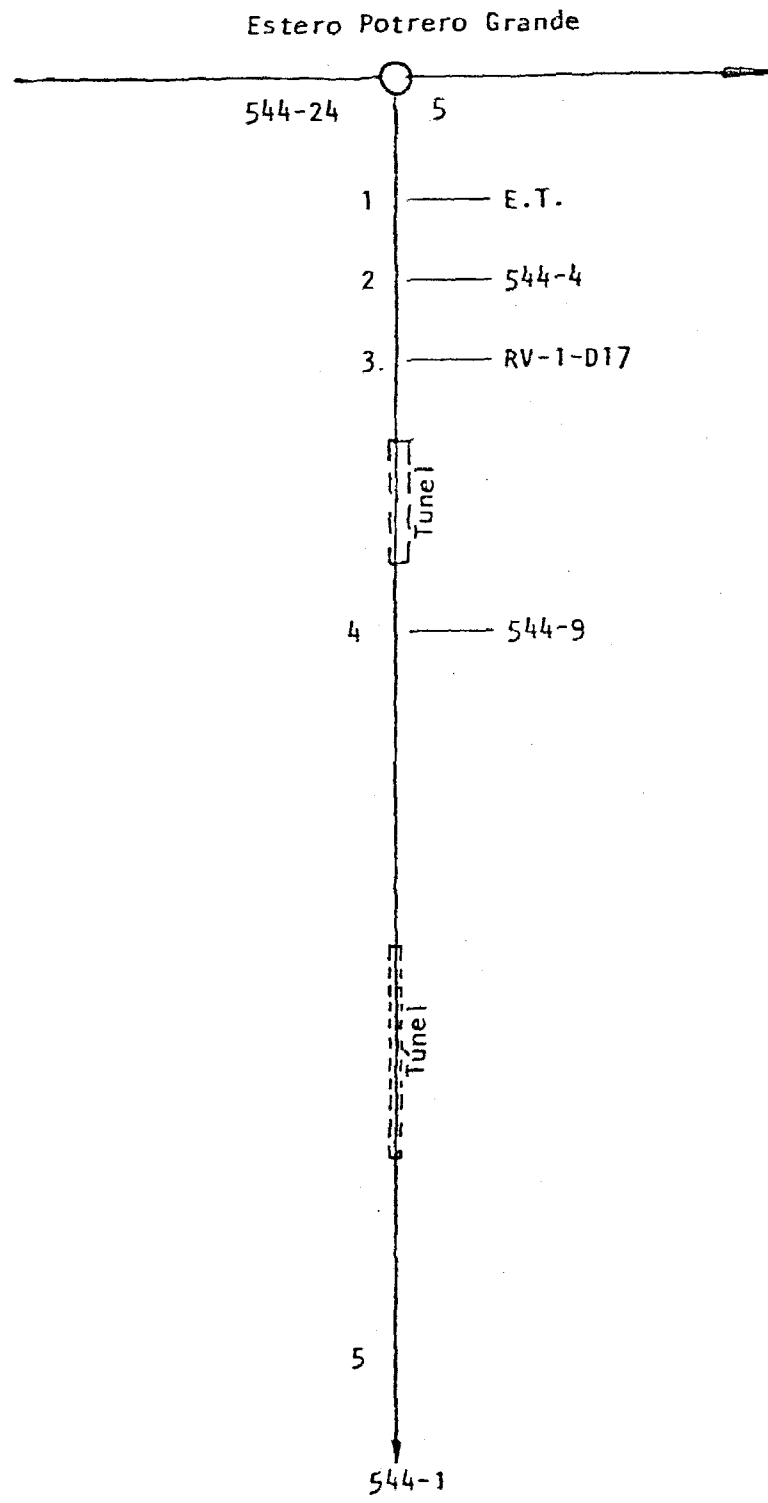
FUENTE ESTERO POTRERO GRANDE
 CANAL TOMA 5

AFLUENTE DE RIO LONTUE

CANAL MATRIZ	DERIVADO	SUB-DERIVADO	SUB-SUB DERIVADO	NUMERO DE REGANTES	NUMERO DE ENCUESTAS	DOTACION m ³ /Há/año	SUPERFICIE (Há)	LONGITUD DEL CANAL Km	Nº DE OBRAS DE ARTE	Nº DE OBRAS REGULACION
Toma 5				8	5	15.500	24,10	3,90	2	-

ESTERO POTRERO GRANDE
CANAL TOMA 5.

Acciones:
Hás.Reg.: 24,10
Regantes: 8



CUENCA : RIO MATAQUITO

FUENTE : ESTERO POTRERO GRANDE

1/1

SUB CUENCA : RIO LONTUE

CANAL MATRIZ : TOMA 5

CANAL DERIVADO :

SUB SUB CUENCA : ESTERO POTRERO GRANDE

CANAL SUB DERIVADO :

ENCUESTA N°	COMUNA ROL SII	NOMBRE DEL PROPIETARIO NOMBRE DEL PREDIO	ACCIONES	U S O	SUP.(Hd) VOL.	Lugar inscripcion Fs. N° Año
2803	Curicó E.T.	Azúa Araya Víctor del Carmen s/n	s/inf	R	0,10 15.500	s/inf
2804	Curicó 544-4	Canales González José Modesto San José	"	R	1,00 15.500	"
2805	Curicó RV-1-D17 544-2 544-3 544-6 544-10	Roles Varios Según Nómina Suc. Manuel Segundo Muñoz Mora Suc. Manuel Segundo Muñoz Mora Suc. Manuel Segundo Muñoz Mora Suc. Manuel Segundo Muñoz Mora	"	R	15.500 2,00 2,00 2,00 2,00	"
2806	Curicó 544-9	Bravo Orellana Juan Alberto Los Bueyes	"	R	3,00 15.500	"
2807	Curicó 544-1	Suc. Máximo Poblete Huerta Parcela 1 Potrero Grande	"	R	12,00 15.500	"

CANAL QUEBRADA RUSSE.BOCATOMA N° 1.-A.- Características Físicas.

El canal se origina en el lado izquierdo del cauce de la Quebrada Russe, frente al Rol 547-24 de Curicó; la bocatoma, de tipo provisorio, se complementa con barrera de pedraplén.

El canal tiene una longitud de 0,70 Km. y posee 2 obras de arte.

Parte de los excedentes de esta Quebrada sirven de aporte a los canales, Ramírez Martínez o San León y La Florida.

La Quebrada Russe es afluente del Río Lontué.

Obras de Arte.

Canal Matriz	Túnel	Sifón	Canoa	Puente	Tubo	Marco	Compuerta	Total
Quebrada Russe	-	-	-	2	-	-	-	2

B.- Acciones en la Fuente y Distribución.

No hay derechos inscritos.

C.- Constitución Legal.

No tiene.

RIO QUEBRADA RUSSE

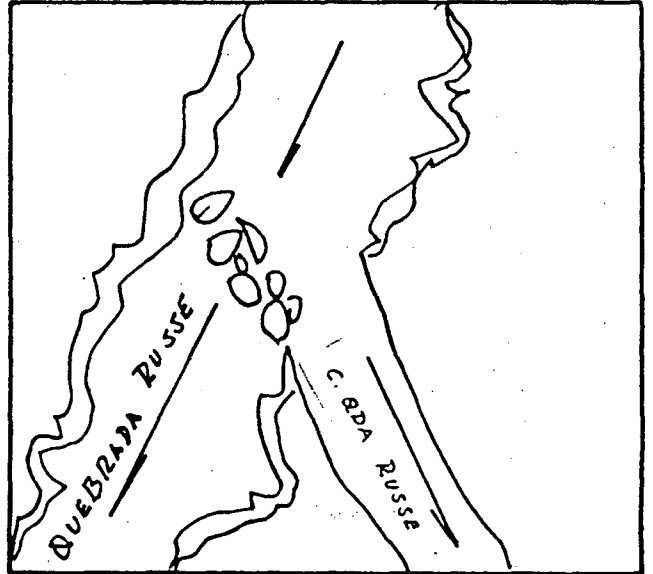
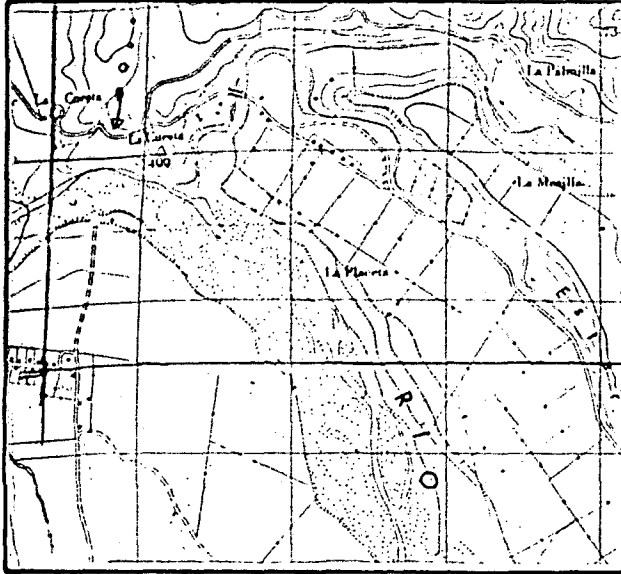
FECHA JULIO 1985

CANAL QUEBRADA RUSSE

BOCATOMA 1

UBICACION

CROQUIS



DESCRIPCION DE LA BOCATOMA Se ubica al lado izquierdo del cauce de la Quebrada Russe frente al Rol 547-24 de Curicó, se complementa con barrera de pedraplén. El acceso es por el camino a Potrero Grande. La Quebrada es afluente del Río Lontué.

SECCION DE CONTROL No hay.

OBSERVACIONES El canal sirve a 2 usuarios que en total riegan 1,25 hás.
 No hay derechos inscritos.
 El canal se representa en el plano 2 y 8.

CUADRO RESUMEN

CUENCA RIO MATAQUITO
 SUB-CUENCA RIO LONTUE
 SUB-SUB-CUENCA QUEBRADA RUSSE

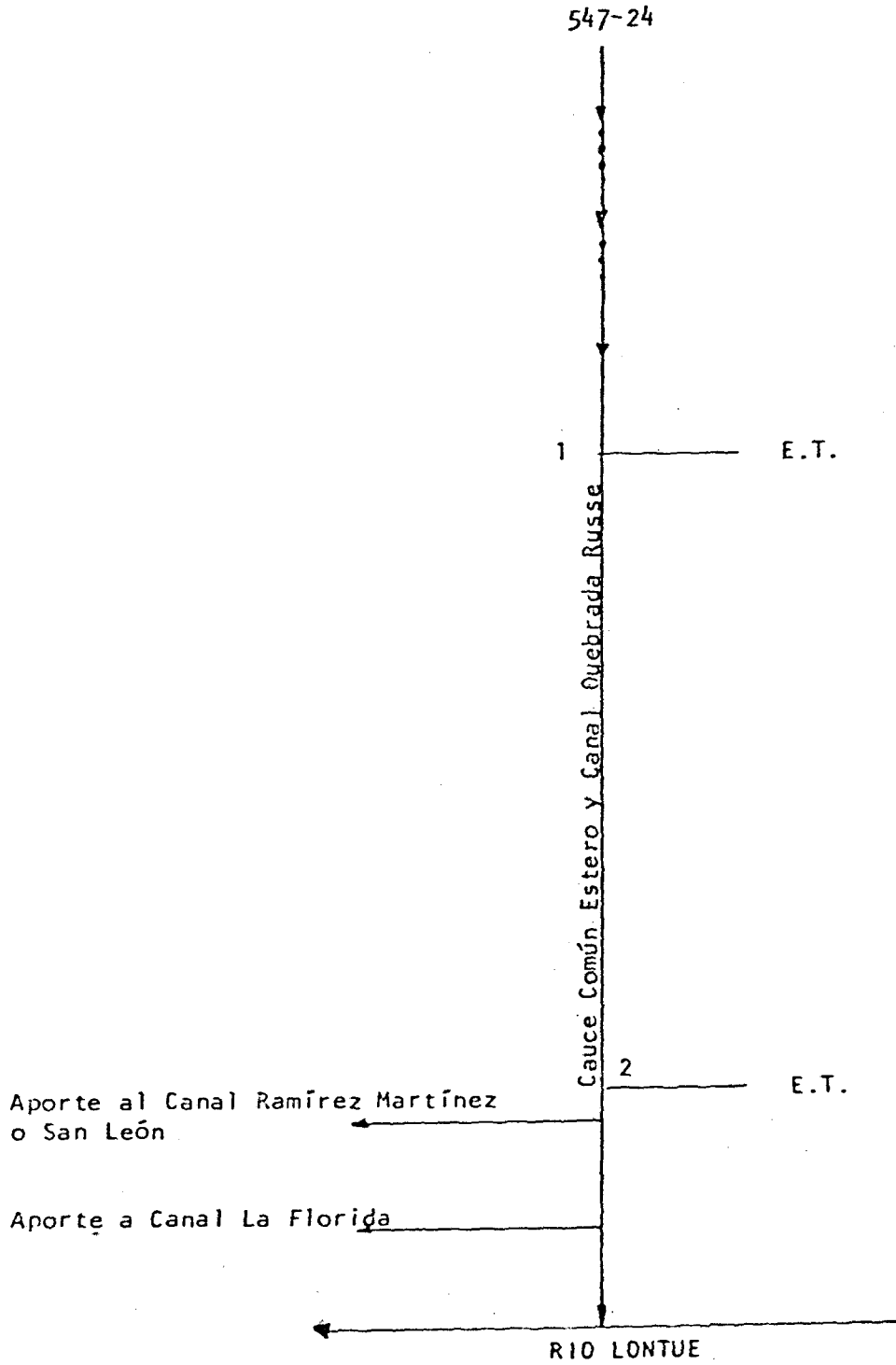
FUENTE QUEBRADA RUSSE
 CANAL QUEBRADA RUSSE

AFLUENTE DE RIO LONTUE

CANAL MATRIZ	DERIVADO	SUB-DERIVADO	SUB-SUB DERIVADO	NUMERO DE REGANTES	NUMERO DE ENCUESTAS	DOTACION m ³ /Hd/año	SUPERFICIE (Hd)	LONGITUD DEL CANAL Km	Nº DE OBRAS DE ARTE	Nº DE OBRAS REGULACION
Quebrada Russe				2	2	11.000	1,25	0,70	2	-

QUEBRADA RUSSE
CANAL QUEBRADA RUSSE

Acciones:
Hás.Reg.: 1,25
Regantes: 2



COMUNA : CURICO
Planos: 2 y 8

CUENCA : RIO MATAQUITO

FUENTE : QUEBRADA RUSSE

1/1

SUB CUENCA : RIO LONTUE

CANAL MATRIZ : QUEBRADA RUSSE

CANAL DERIVADO :

SUB SUB CUENCA : QUEBRADA RUSSE

CANAL SUB DERIVADO :

ENCUESTA N°	COMUNA ROL SII	NOMBRE DEL PROPIETARIO NOMBRE DEL PREDIO	ACCIONES	U S O	SUP.(Hd) VOL.	Lugar inscripcion Fs. N° Año
2808	Curicó E.T.	Toledo Reyes Juan Los Trigos Viejos	s/inf	R	1,00 11.000	s/inf
2809	Curicó E.T.	Municipalidad de Curicó Escuela Internado F N°7 Potrero Grande	"	R	0,25 11.000	"

CANAL LAS VACASBOCATOMA N°1.-A.- Características Físicas

El canal se origina en la ribera izquierda del Estero Las Vacas, frente al Rol 641-12 de Molina, con el uso de una barrera de pedraplén se desvía parte del cauce hacia la bocatoma de tipo provisoria.

El canal tiene una longitud de 1,50 Km. y posee una obra de arte.

Obras de Arte

Canal Matriz	Túnel	Sifón	Canoa	Puente	Tubo	Marco	Compuerta	Total
La Vacas	-	-	1	-	-	-	-	1

B.- Acciones en la Fuente y Distribución

No tiene derechos inscritos.

C.- Constitución Legal

Está organizado, pero sólo de hecho, y la directiva del canal está presidida por Gumercindo Pino (reside en la parcela 3 de Alupenhue).

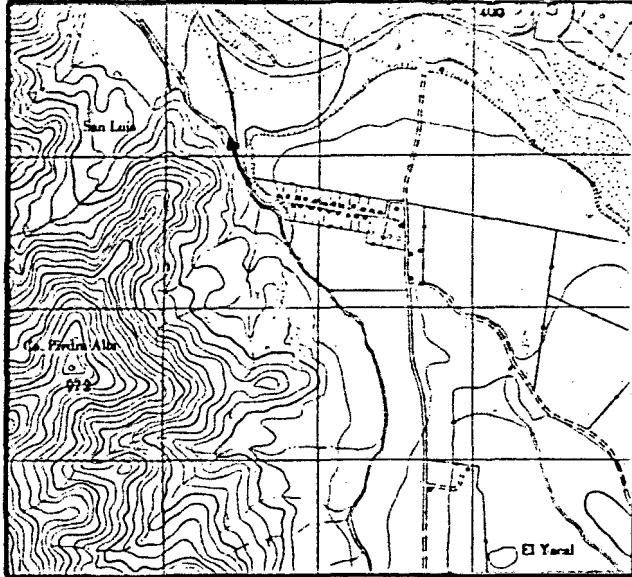
RIO ESTERO LAS VACAS O HUAPI

FECHA MARZO 1985

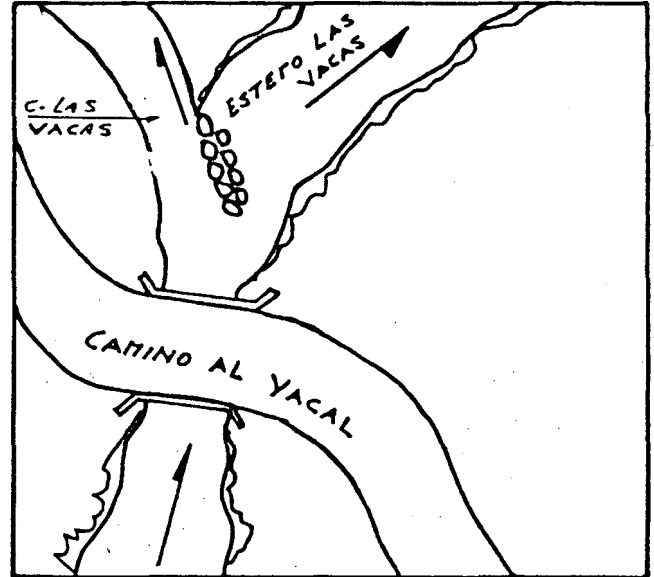
CANAL LAS VACAS

BOCATOMA 1

UBICACION



CROQUIS



DESCRIPCION DE LA BOCATOMA La bocatoma se ubica sobre la ribera izquierda del Estero Las Vacas, frente al Rol 641-12 de Molina. Se complementa con barrera de pedraplén que desvía parte del cauce hacia la toma.

La bocatoma se encuentra próxima al puente Las Vacas, y el acceso es por el camino al Yacal.

SECCION DE CONTROL No hay.

OBSERVACIONES Este canal tiene 3 usuarios que riegan en total una superficie de 25,0 hás.

Están organizados sólo de hecho, como Comunidad Canal Las Vacas.

La directiva actual del canal esta presidida por Gumercindo Pino, el vive en la Parcela 3 de Alupenhue.

No hay derechos inscritos

El canal se representa en la lámina 8.

CUADRO RESUMEN

CUENCA RIO MATAQUITO

FUENTE ESTERO LAS VACAS O HUAPI

AFLUENTE DE RIO LONTUE

SUB-CUENCA RIO LONTUE

CANAL LAS VACAS

SUB-SUB-CUENCA ESTERO LAS VACAS O HUAPI


CANAL MATRIZ	DERIVADO	SUB-DERIVADO	SUB-SUB DERIVADO	NUMERO DE REGANTES	NUMERO DE ENCUESTA	DOTACION m ³ /Hd/año	SUPERFICIE (Hd)	LONGITUD DEL CANAL KM	Nº DE OBRAS DE ARTE	Nº DE OBRAS REGULACION
Las Vacas				3	3	14.500	25,00	1,50	-	-

ESTERO LAS VACAS O HUAPI
CANAL LAS VACAS

Acciones:
Reg.: 3
Hás.Reg.: 25,00

Estero Las Vacas

641-12



COMUNA : MOLINA
Plano: 8

CUENCA : RIO MATAQUITO

FUENTE : ESTERO LAS VACAS O HUAPI

SUB CUENCA : RIO LONTUE

CANAL MATRIZ : LAS VACAS

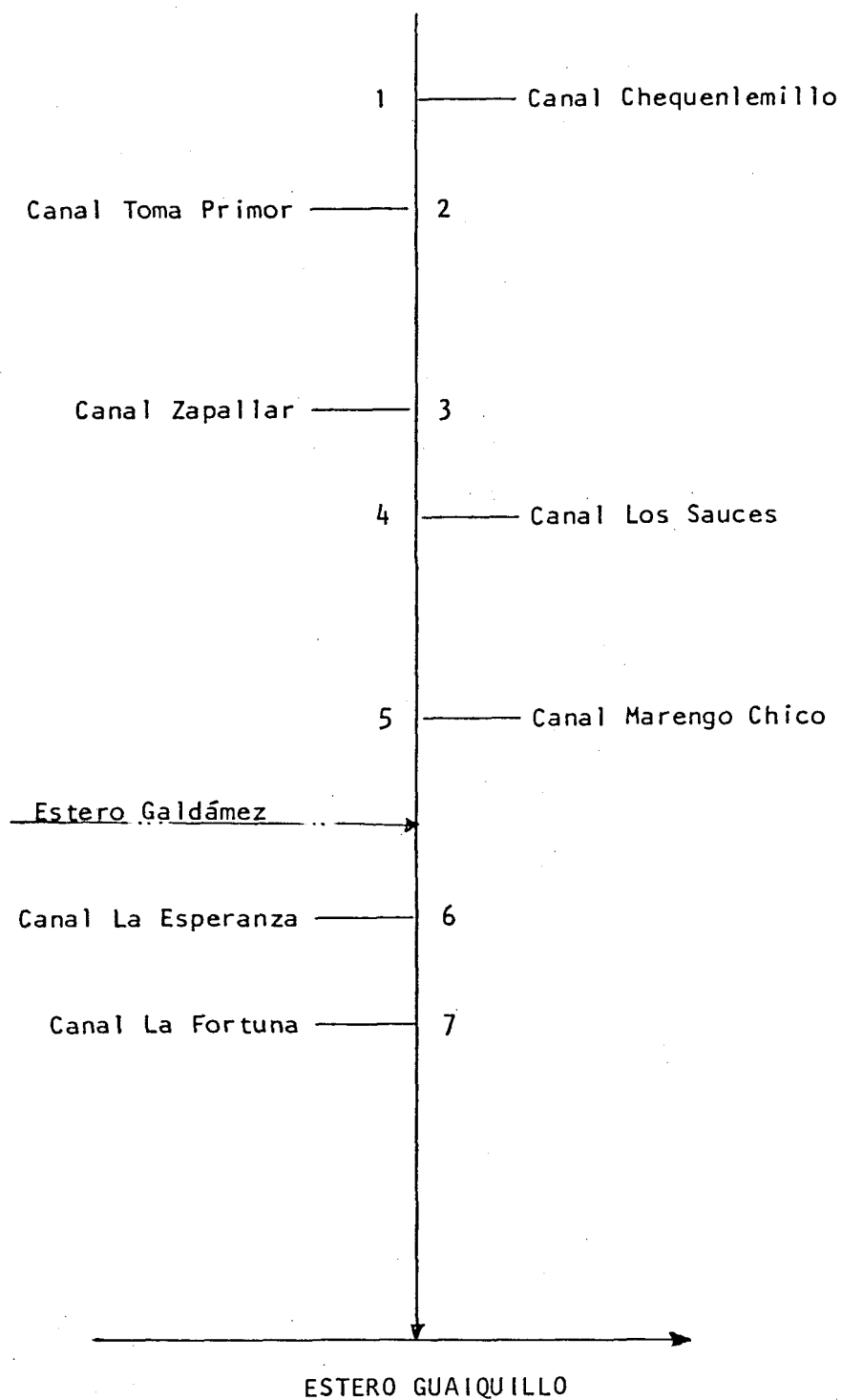
1/1

SUB SUB CUENCA : ESTERO LAS VACAS O HUAPI

CANAL DERIVADO :

CANAL SUB DERIVADO :

ENCUESTA N°	COMUNA ROL SII	NOMBRE DEL PROPIETARIO NOMBRE DEL PREDIO	ACCIONES	U S O	SUP.(Hd) VOL.	Lugar inscripcion Fs. N° Año
777	Molina 641-34	Pino Ramírez, Gumercindo Hernán Parcela 3, Alupenhue	s/inf.	R	9,00 16.500	s/inf.
778	Molina 641-33	Oyarzún González, Jaime José Miguel Parcela 2, Alupenhue	"	R	6,00 16.500	"
779	Molina 641-32	Rocha Cerda, David Marcial Parcela 1, Alupenhue	"	R	10,00 16.500	"

ESQUEMA GENERAL DEL ESTERO CHEQUENLEMILLO

CANAL CHEQUENLEMILLOBOCATOMA N° 1.-A.- Características Físicas.

El canal se origina en la ribera izquierda del Estero Chequenlemillo frente al Rol 539-8 de Curicó. La bocatoma es de tipo provisoria.

El canal tiene una longitud total de 6,20 Km. Posee 3 obras de arte y 1 de regulación.

Obras de Arte.

Canal Matriz	Túnel	Sifón	Canoa	Puente	Tabo	Marco	Compuerta	Total
Chequenlemillo	-	-	-	3	-	-	-	3

B.- Acciones en la Fuente y Distribución.

No hay derechos inscritos.

C.- Constitución Legal.

El canal no se encuentra organizado legalmente.

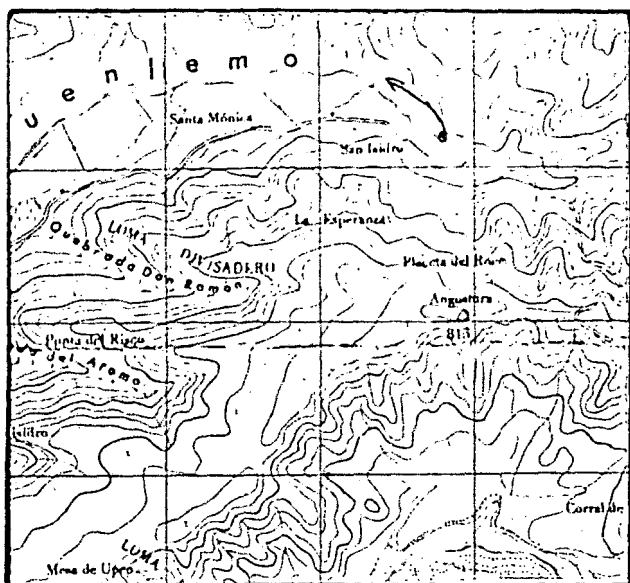
RIO ESTERO CHEQUENLEMILLO

FECHA JUNIO 1985

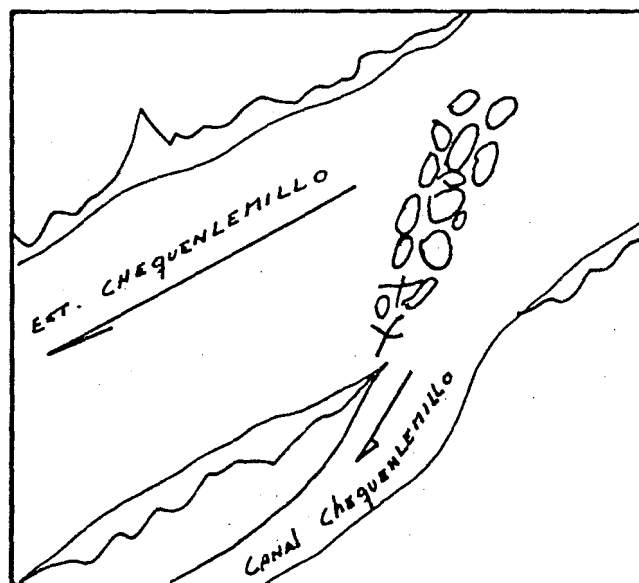
CANAL CHEQUENLEMILLO

BOCATOMA 1

UBICACION



CROQUIS



DESCRIPCION DE LA BOCATOMA Esta sobre la ribera izquierda del Estero Chequenlemillo frente al Rol 539-8 de Curicó.

El acceso es por El Camino Los Niches- Chequenlemillo

SECCION DE CONTROL No hay.

OBSERVACIONES El canal sirve a 15 usuarios los que riegan una superficie total de 78,80 hás.

El canal no está organizado legalmente ni de hecho.

No tiene derechos inscritos.

El canal se representa en el plano 3.

CUADRO RESUMEN

CUENCA RIO MATAQUITO

FUENTE ESTERO CHEQUENLEMILLO

AFLUENTE DE ESTERO GUAIQUELLO

SUB-CUENCA RIO LONTUE

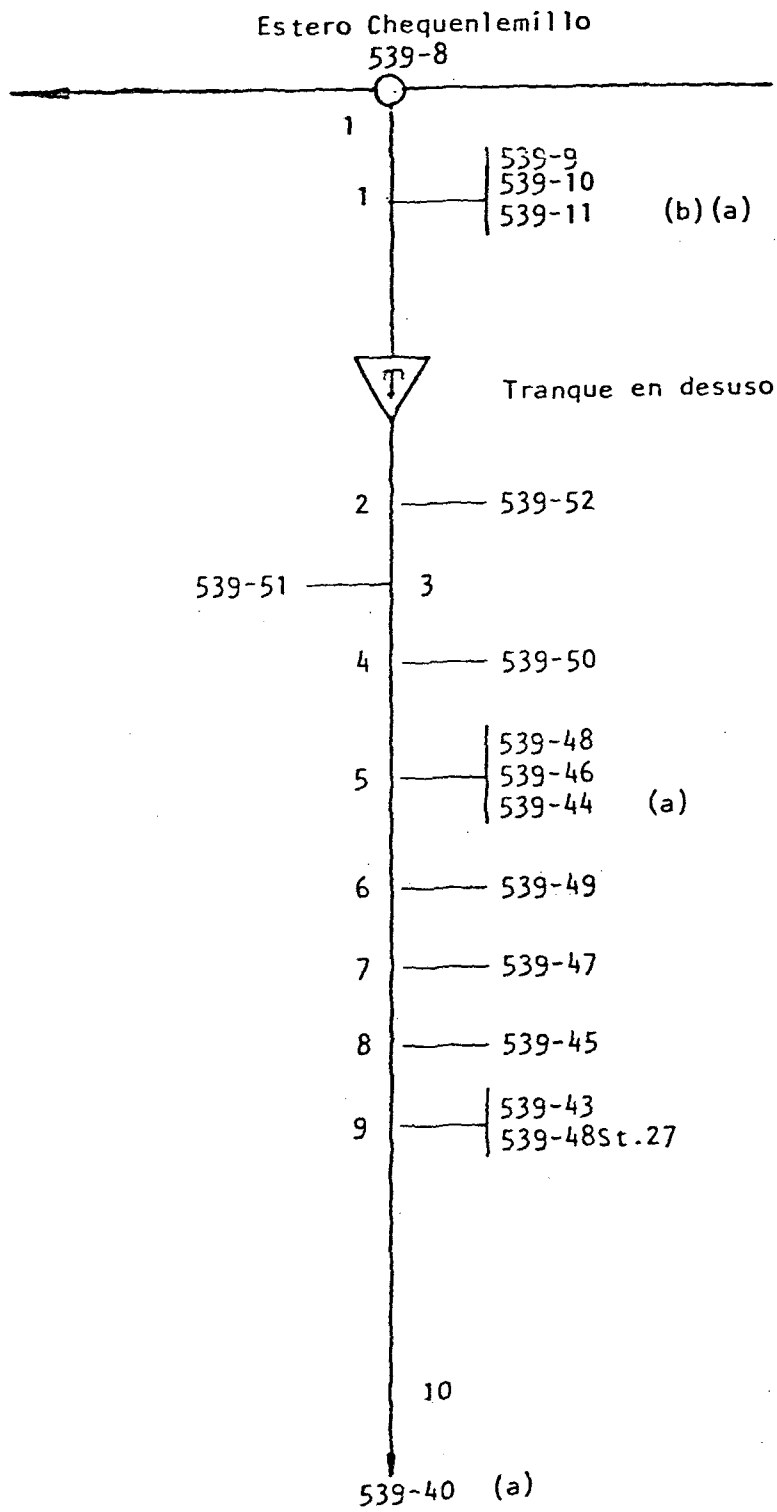
CANAL CHEQUENLEMILLO

SUB-SUB-CUENCA ESTERO GUAIQUELLO

CANAL MATRIZ	DERIVADO	SUB-DERIVADO	SUB-SUB DERIVADO	NUMERO DE REGANTES	NUMERO DE ENCUESTAS	DOTACION m ³ /Hd/año	SUPERFICIE (Hd)	LONGITUD DEL CANAL Km	Nº DE OBRAS DE ARTE	Nº DE OBRAS REGULACION
Chequenlemillo				15	15	15.500	78,80	6,20	3	1

ESTERO CHEQUENLEMILLO
CANAL CHEQUENLEMILLO

Acciones:
Hás.Reg.: 78,80
Regantes: 15



COMUNA : CURICO
Plano: 3

(a) Riega por Canal Ramírez Martínez o San León
(b) Riega por Canal La Vertiente

CUENCA : RIO MATAQUITO

FUENTE : ESTERO CHEQUENLEMILLO

1/1

SUB CUENCA : RIO LONTUE

CANAL MATRIZ :

CANAL DERIVADO : CHEQUENLEMILLO

SUB SUB CUENCA : ESTERO GUAQUILLO

CANAL SUB DERIVADO :

ENCUESTA N°	COMUNA ROL SII	NOMBRE DEL PROPIETARIO NOMBRE DEL PREDIO	ACCIONES	U S O	SUP.(Hd) VOL.	Lugar inscripcion Fs. N° Año
3709	Curicó 539-9	Pavéz Galdámez , Darío Lo Sauces Chequenlemu	s/inf	R	3,00 15.500	s/inf
3710	Curicó 539-10	Muñiz Lyon, Andrés Nicolás La Esperanza Chequenlemu	"	R	17,60 15.500	"
2879	Curicó 539-11	Pavéz Rojas, Teresa Eladia (a) (b) San Isidro Chequenlemu	"	R	10,00 15.500	"
3711	Curicó 539-52	Rodríguez Salinas Exequiel Parcela 43 Chequenlemu	"	R	4,40 15.500	"
3712	Curicó 539-51	Ferriere Bornand , Gastón Dagoberto Parcela 42 Chequenlemu	"	R	6,90 15.500	"
3713	Curicó 539-50	Galáz Palomera , Juan Parcela 41 Chequenlemu	"	R	3,00 15.500	"
3714	Curicó 539-48	Dacaret Moya, Víctor Hugo Parcela 39 Chequenlemu	"	R	7,00 15.500	"
3715	Curicó 539-46	Dacaret Moya Víctor Hugo Parcela 37 Chequenlemu	"	R	6,40 15.500	"
2874	Curicó 539-44	Santelices Díaz Gerardo Enrique (a) Parcela 35 Chequenlemu	"	R	3,50 15.500	"
3716	Curicó 539-49	Quiroz Pérez, Jorge Antonio Parcela 40 Chequenlemu	"	R	5,40 15.500	"
3717	Curicó 539-47	Ormazábal Gajardo Osvaldo Parcela 38 Chequenlemu	"	R	5,50 15.500	"
3718	Curicó 539-45	Muñoz Cervela Héctor Parcela 36 Chequenlemu	"	R	3,00 15.500	"
3719	Curicó 539-43	Araya Ramos José Parcela 34 Chequenlemu	"	R	2,50 15.500	"
3720	Curicó 539-48st27	Valdivia Bahamondes José Daniel Sitio 27 Chequenlumu	"	R	0,10 15.500	"
2880	Curicó 539-40	Latorre González, Sergio de Jesús(a) Parcela 31 Chequenlemu	"	R	0,50 15.500	"
(a)	Riega por Canal Ramírez Martínez o San León					
(b)	Riega por Canal La Vertiente					

CANAL TOMA PRIMORBOCATOMA N°2.-A.- Características Físicas.

La bocatoma se origina sobre la ribera derecha del Estero Chequenlemillo frente al Rol 539-2 de Curicó; se complementa con barrera de pedraplén que devía parte del cauce hacia la bocatoma.

El canal tiene una longitud de 0,90 Km. Posee una obra de arte y una de regulación.

Obras de Arte.

	Túnel	Sifón	Canoa	Puente	Tubo	Marco	Compuerta	Total
Canal Matriz								
Toma Primor	-	-	-	1	-	-	-	1

B.- Acciones en la Fuente y Distribución.

No hay derechos inscritos.

C.- Constitución Legal.

No se encuentra organizado legalmente.

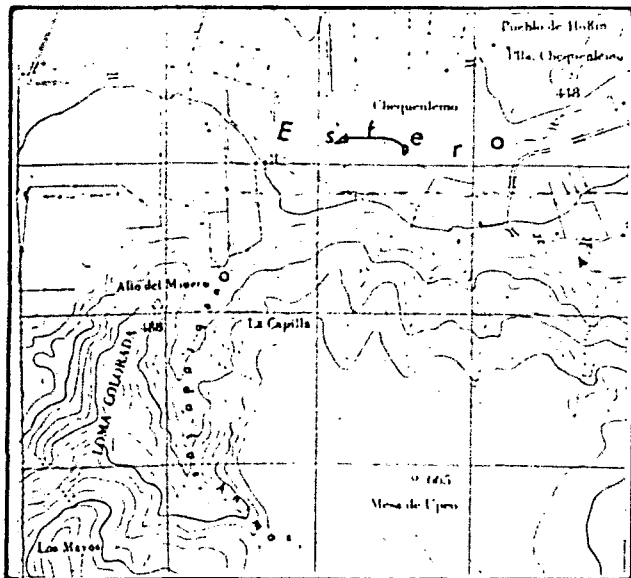
RIO ESTERO CHENQUENLEMILLO

FECHA JULIO 1985

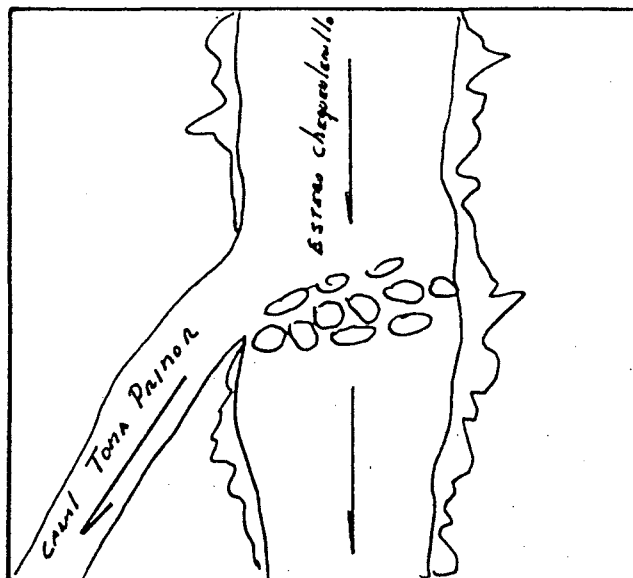
CANAL TOMA PRIMOR

BOCATOMA 2

UBICACION



CROQUIS



DESCRIPCION DE LA BOCATOMA Se ubica sobre la ribera derecha del Estero Chequenlemillo frente al Rol 539-2 de Curicó, se complementa con barrera de pedraplén que desvía parte del cauce hacia la bocatoma.

El acceso es por el camino Los Nicheos-Chequenlemillo.

SECCION DE CONTROL No hay.

OBSERVACIONES El canal sirve a 4 usuarios que en total riegan 7,00 hás.

El canal no se encuentra organizado

No hay derechos inscritos.

El canal se representa en el plano 3.

CUADRO RESUMEN

CUENCA RIO MATAQUITO
 SUB-CUENCA RIO LONTUE
 SUB-SUB - CUENCA ESTERO GUAQUILLO

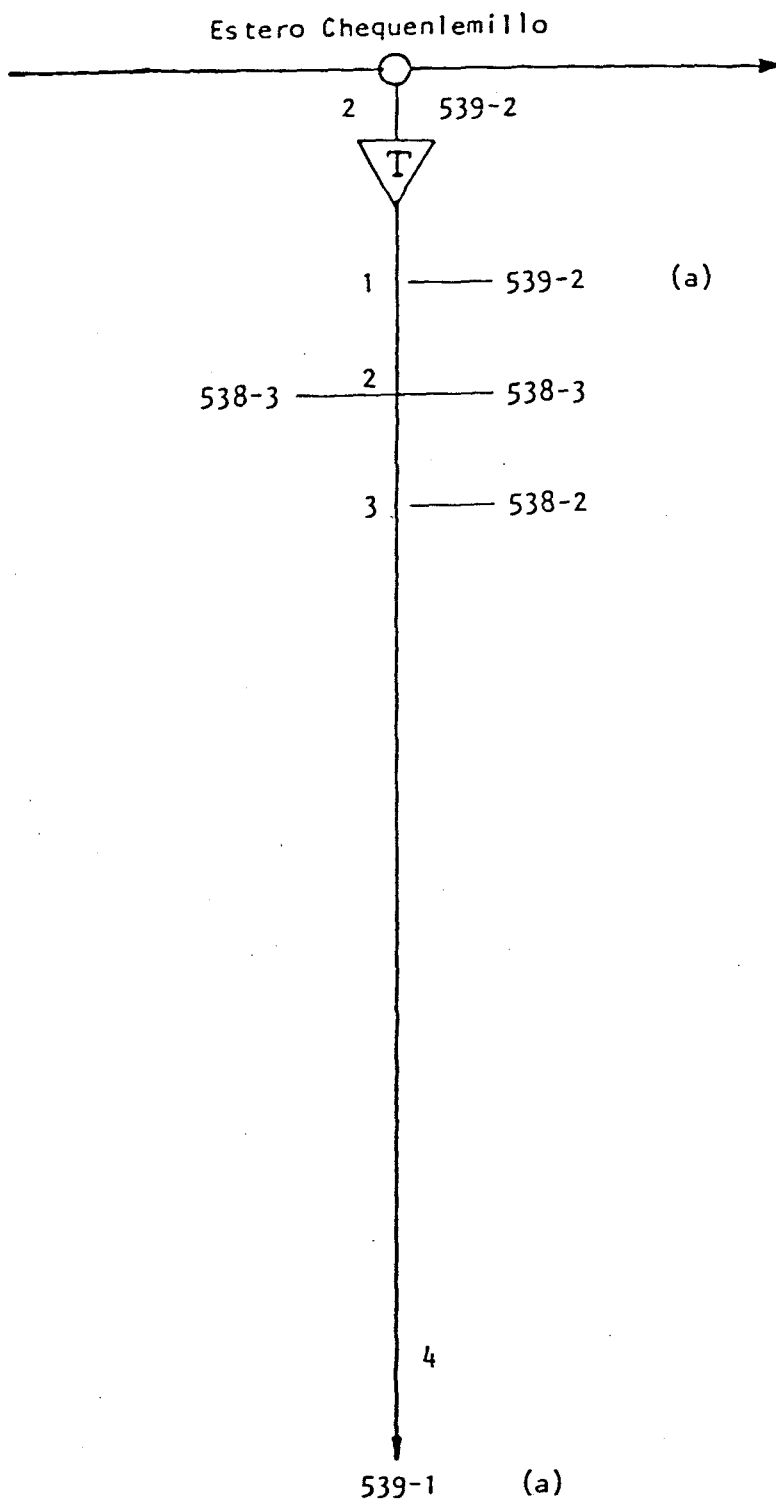
FUENTE ESTERO CHEQUENLEMILLO
 CANAL TOMA PRIMOR

AFLUENTE DE ESTERO GUAQUILLO

CANAL MATRIZ	DERIVADO	SUB-DERIVADO	SUB-SUB DERIVADO	NUMERO DE REGANTES	NUMERO DE ENCUESTAS	DOTACION m ³ /Hd/año	SUPERFICIE (Há)	LONGITUD DEL CANAL km	Nº DE OBRAS DE ARTE	Nº DE OBRAS REGULACION
Toma Primor				4	4	15.500	7,00	0,90	1	1

RIO LONTUE
ESTERO CHEQUENLEMILLO
CANAL TOMA PRIMOR

Acciones:
Hás.Reg.: 7
Regantes; 4



(a) Riega por Canal Ramírez Martínez o San León

COMUNA : CURICO
Plano: 3

CUENCA: RIO MATAQUITO

FUENTE: ESTERO CHEQUENLEMILLO

1/1

SUB CUENCA: RIO LONTUE

CANAL MATRIZ: TOMA PRIMOR

SUB SUB CUENCA: ESTERO GUAQUILLO

CANAL DERIVADO:
CANAL SUB DERIVADO:

ENCUESTA N°	COMUNA ROL SII	NOMBRE DEL PROPIETARIO NOMBRE DEL PREDIO	ACCIONES	U S O	SUP.(Hd) VOL.	Lugar inscripcion Fs. N° Año
2869	Curicó 539-2	González González, Luis (a) Reserva El Primor	s/inf	R	3,00 15.500	s/inf
3750	Curicó 538-3	Martínez Bustamante, Justo El Olivo	"	R	2,00 15.500	"
3751a	Curicó 538-2	Suc. Estanislao Pavez Pavez Santa Rosa	"	R	1,00 15.500	"
2892	Curicó 539-1	García Araya, Carlos (a) Parcela 25 Chequenlemu	"	R	1,00 15.500	"
(a)	Riega por Canal Ramírez Martínez o San León					

CANAL ZAPALLARBOCATOMA N° 3.-A.- Características Físicas.

La bocatoma, de tipo provisoria, se ubica en la ribera derecha del Estero Chequenlemillo frente al Rol 537-107 de Curicó; se complementa con barrera de pedraplén que desvía parte del cauce hacia la bocatoma.

Cerca de la bocatoma, el canal tiene una compuerta de descarga al Estero Chequenlemillo.

El canal tiene una longitud de 9,50 Km. Posee un total de 18 obras de arte.

Obras de Arte.

Canal Matriz	Túnel	Sifón	Canoa	Puente	Tubo	Marco	Compuerta	Total
Zapallar	-	-	6	7	3	2	-	18

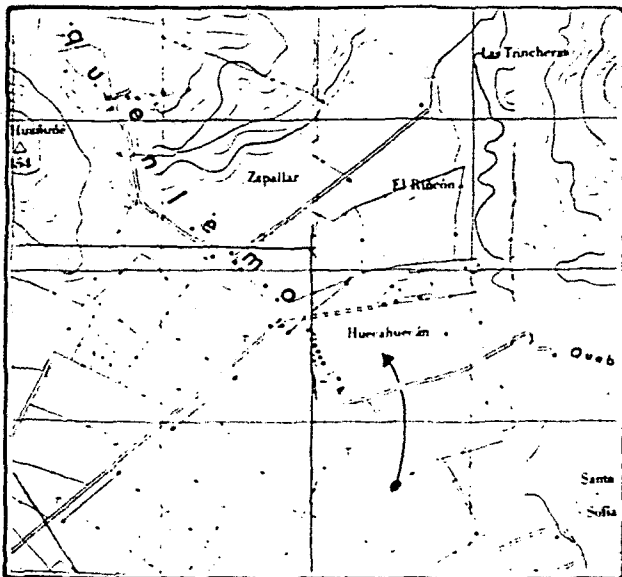
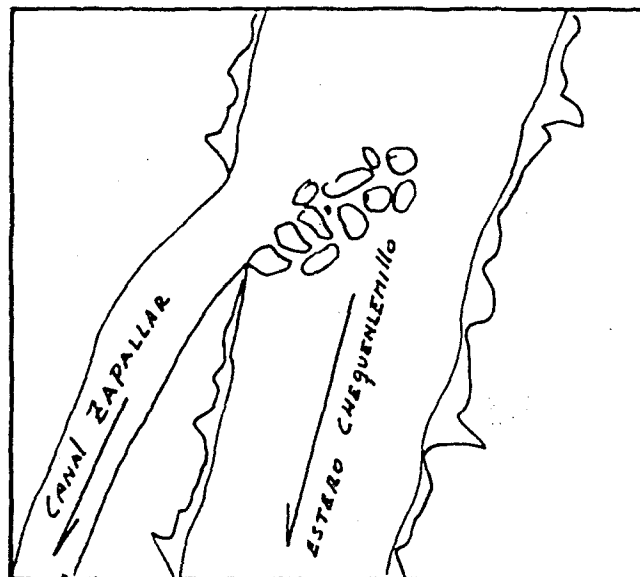
B.- Acciones en la Fuente y Distribución.

No hay derechos inscritos.

C.- Constitución Legal.

El canal se encuentra organizado sólo de hecho y su actual directiva es la siguiente:

Presidente : Mateo Urbán
 Secretario : Oscar Sáez
 Aguatero : Abraham Díaz.

RIO ESTERO CHEQUENLEMILLOFECHA JUNIO 1985CANAL ZAPALLARBOCATOMA 3UBICACIONCROQUIS

DESCRIPCION DE LA BOCATOMA Se ubica sobre la ribera derecha del Estero Chequenlemillo frente al Rol 537-107 de Curicó, se complementa con barrera de pedraplén que desvía parte del cauce hacia la bocatoma.

Cerca de la bocatoma el canal tiene una compuerta de descarga al Estero Chequenlemillo.

El acceso es por el Camino a Zapallar

SECCION DE CONTROL
Canal

Se puede utilizar los marcos partidores que posee el

OBSERVACIONES El canal sirve 15 usuarios los cuales riegan una superficie total de 219,70 hás.

El canal se encuentra organizado sólo de hecho y su actual directiva es: Presidente: Mateo Urbán; Secretario: Oscar Sáez, y como Aguatero tienen a don Abraham Díaz. No hay derechos inscritos.

El canal se representa en el plano, 10

CUADRO RESUMEN

CUENCA RIO MATAQUITO
 SUB-CUENCA RIO LONTUE
 SUB-SUB-CUENCA ESTERO GUAQUILLO

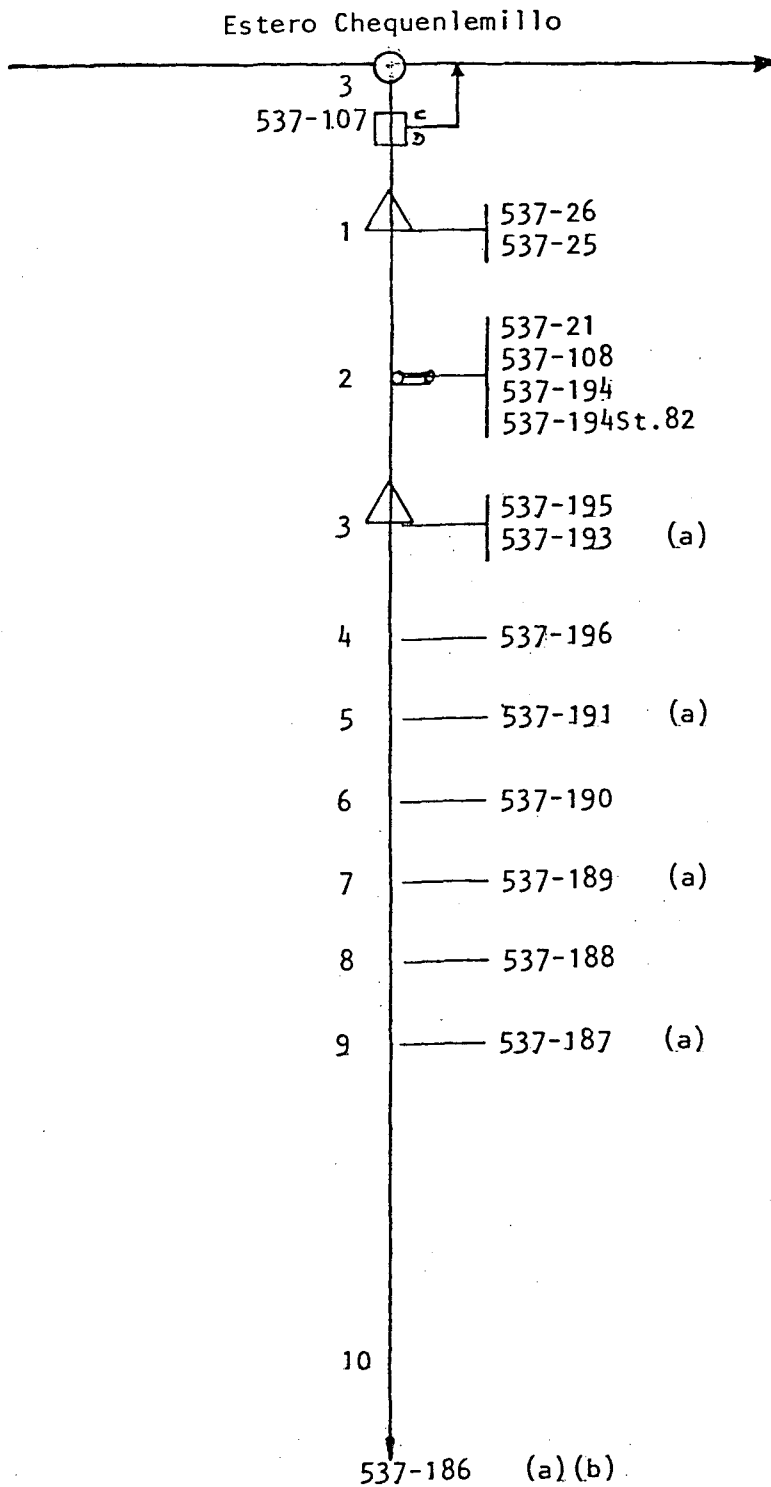
FUENTE ESTERO CHEQUENLEMILLO
 CANAL ZAPALLAR

AFLUENTE DE ESTERO GUAQUILLO

CANAL MATRIZ	DERIVADO	SUB-DERIVADO	SUB-SUB DERIVADO	NUMERO DE REGANTES	NUMERO DE ENCUESTAS	DOTACION m ³ /Hd/año	SUPERFICIE (Hd)	LONGITUD DEL CANAL Km	Nº DE OBRAS DE ARTE	Nº DE OBRAS REGULACION
Zapallar				15	15	15.500	219,70	9,50	18	

ESTERO CHEQUENLEMILLO
CANAL ZAPALLAR

Acciones:
Hás.Reg.: 219,70
Regantes: 15



(a) Riega por Canal Huañuñe, Sub-Der.1.1 Marco Uno
(b) Riega por Canal Huañuñe, Sub-Der.1.2 Marco Dos

COMUNA : CURICO
Plano:

CUENCA: RIO MATAQUITO
 SUB CUENCA: RIO LONTUE
 SUB SUB CUENCA: ESTERO GUAQUILLO

FUENTE: ESTERO CHEQUENLEMILLO 1/1
 CANAL MATRIZ: ZAPALLAR
 CANAL DERIVADO:
 CANAL SUB DERIVADO:

ENCUESTA N°	COMUNA ROL SII	NOMBRE DEL PROPIETARIO NOMBRE DEL PREDIO	ACCIONES	U S O	SUP.(Hd) VOL.	Lugar inscripcion Fs. N° Año
3721	Curicó 537-26	Núñez Grez César Rolando Viña San Agustín	s/inf	R	17,00 15.500	s/inf
3722	Curicó 537-25	Briones Gómez José Valentín Zapallar 2	"	R	18,40 15.500	"
3723	Curicó 537-21	Díaz Correa Luis Orlando y Hermanos Zapallar Chico	"	R	42,00 15.500	"
3724	Curicó 537-108	Núñez Grez César Rolando Zapallar	"	R	6,80 15.500	"
3725	Curicó 537-194	Lillo Martínez Ramón Salvador Parcela 89 Los Cristales	"	R	12,30 15.500	"
3726	Curicó 537-194st82	Lillo Martínez Ramón Salvador Sitio 82 Los Cristales	"	R	0,20 15.500	"
3727	Curicó 537-195	Wahl Yañez Jorge Walter Parcela 9 Los Cristales	"	R	19,50 15.500	"
3134	Curicó 537-193	Chapa Martínez Silvio Rodolfo (a) Parcela 88 Los Cristales	"	R	10,00 15.500	"
3728	Curicó 537-196	Wahl Yañez Jorge Walter Parcela 91 Los Cristales	"	R	37,00 15.500	"
3138	Curicó 537-191	Sáez Delgado Oscar Maximiliano (a) Parcela 86 Los Cristales	"	R	7,00 15.500	"
3729	Curicó 537-190	Díaz Pavez Abraham de Jesús Parcela 85 Los Cristales	"	R	14,00 15.500	"
3139	Curicó 537-189	Urban Urban Mateo (a) Parcela 84 Los Cristales	"	R	9,50 15.500	"
3730	Curicó 537-188	Urban Urban Mateo Parcela 83 Los Cristales	"	R	14,00 15.500	"
3140	Curicó 537-187	Díaz Correa Jorge Enrique (a) Parcela 82 Los Cristales	"	R	11,00 15.500	"
3141	Curicó 537-186	Barrientos Maturana Jorge Luis Parcela 81 Los Cristales (a)(b)	"	R	1,00 15.500	"
(a)	Riega por Canal Huañuñe, Sub der. 1.1. Marco Uno					
(b)	Riega por Canal Huañuñe. Sub der. 1.2. Marco Dos					

CANAL LOS SAUCESBOCATOMA N° 4.-A.- Características Físicas.

La bocatoma se origina en la ribera izquierda del Estero Chiquenlemillo frente al Rol 536-24 de Curicó, se complementa con barrera para ta de cabra que desvía parte del cauce hacia la bocatoma.

El canal tiene una longitud de 1,80 Km. Posee 3 obras de arte.

Obras de Arte.

Canal Matriz	Túnel	Sifón	Canoa	Puente	Tubo	Marco	Compuerta	Total
Los Sauces	-	-	1	1	1	-	-	3

B.- Acciones en la Fuente y Distribución.

No hay derechos inscritos.

C.- Constitución Legal.

No se encuentra organizado legalmente.

RIO ESTERO CHEQUENLEMILLO

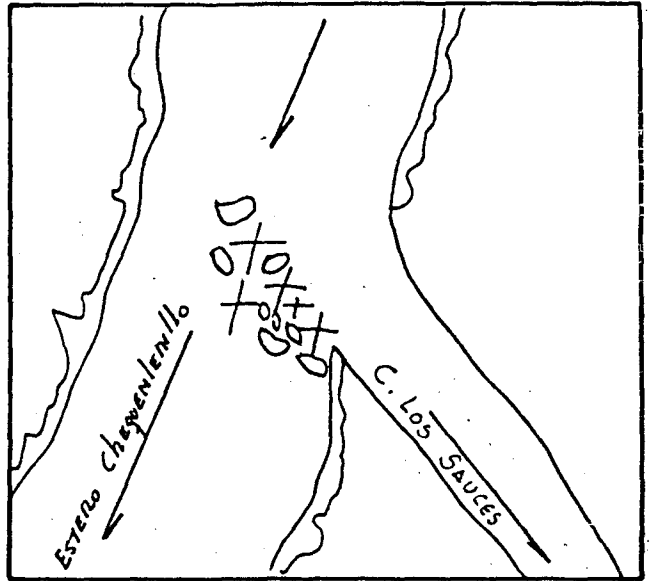
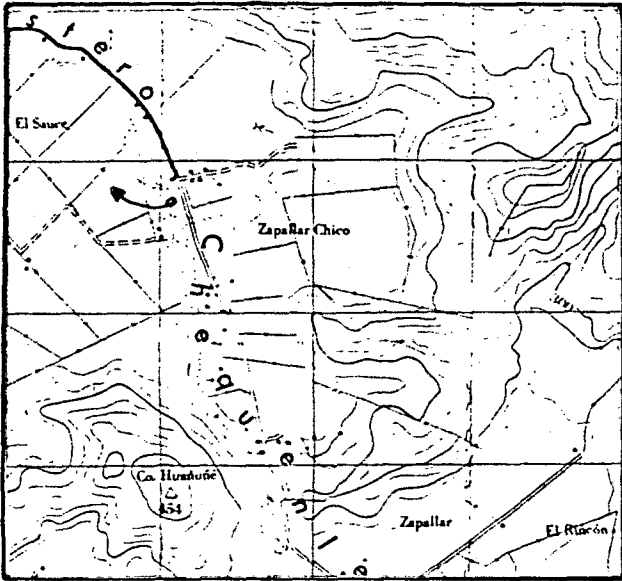
FECHA JULIO 1985

CANAL LOS SAUCES

BOCATOMA 4

UBICACION

CROQUIS



DESCRIPCION DE LA BOCATOMA Se ubica sobre la ribera izquierda del Estero Chequenlemillo frente al Rol 536-24 de Curicó; se complementa con barrera pata de cabra que desvía parte del cauce hacia la bocatoma.

El acceso es a través de la Parcela de don Patricio Gamerri,

SECCION DE CONTROL No hay.

OBSERVACIONES El canal sirve a 6 usuarios que en total riegan una superficie de 61,00 hás.

No se encuentra organizado legalmente ni de hecho.

No hay derechos inscritos.

El canal se representa en el plano 10.

CUADRO RESUMEN

CUENCA RIO MATAQUITO
 SUB-CUENCA RIO LONTUE
 SUB-SUB-CUENCA ESTERO GUAJUILLO

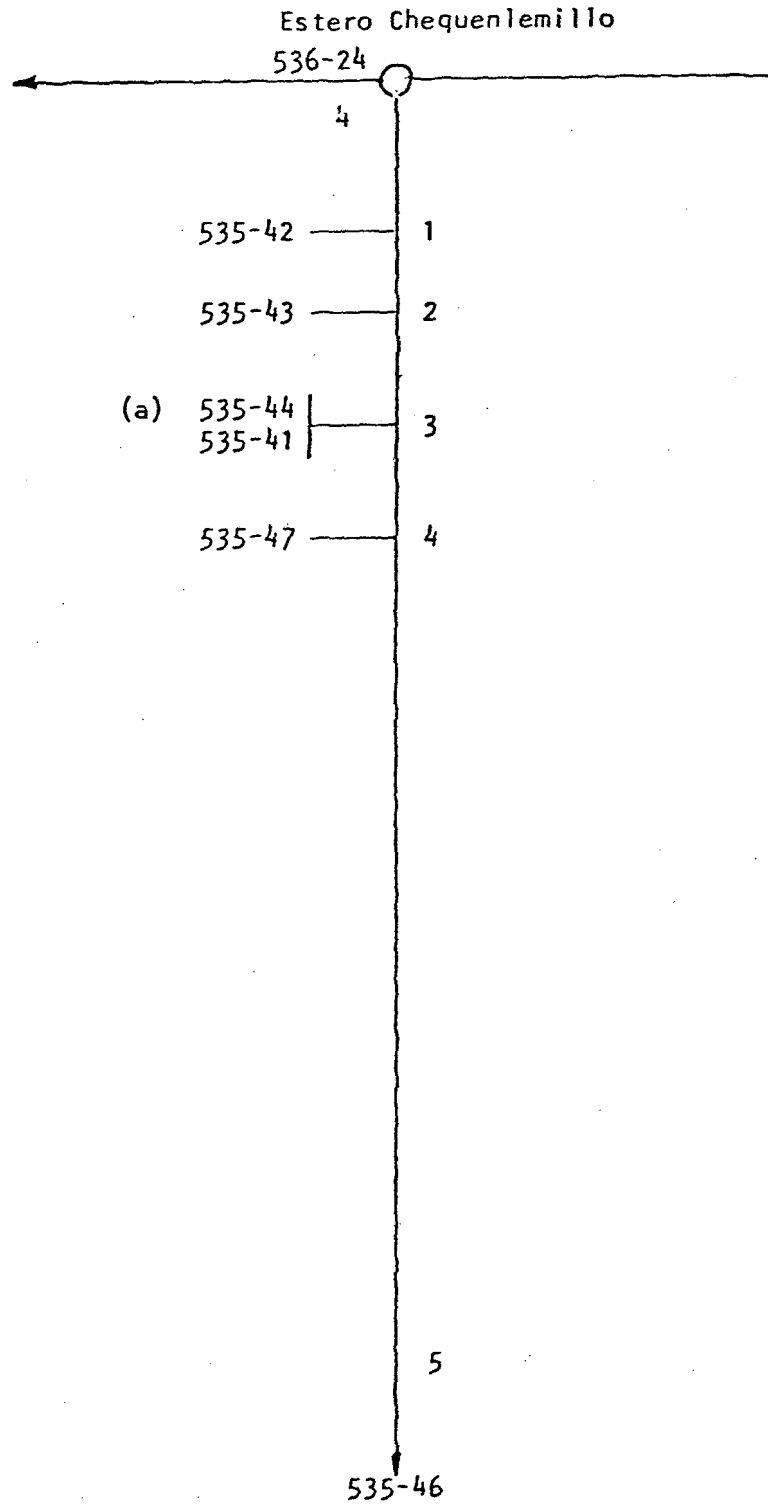
FUENTE ESTERO CHEQUENLEMILLO
 CANAL LOS SAUCES

AFLUENTE DE ESTERO GUAJUILLO

CANAL MATRIZ	DERIVADO	SUB-DERIVADO	SUB-SUB DERIVADO	NUMERO DE REGANTES	NUMERO DE ENCUESTAS	DOTACION m ³ /Hd/año	SUPERFICIE (Há)	LONGITUD DEL CANAL KM	Nº DE OBRAS DE ARTE	Nº DE OBRAS REGULACION
Los Sauces				6	6	15.500	61,00	1,80	3	-

ESTERO CHEQUENLEMILLO
CANAL LOS SAUCES

Acciones:
Hás.Reg.: 61,00
Regantes: 6



(a) Riega por Canal Huañuñé, Der.2. Marengo

COMUNA : CURICO
Plano: 10

CUENCA: RIO MATAQUITO

FUENTE: ESTERO CHEQUENLEMILLO

1/1

SUB CUENCA: RIO LONTUE

CANAL MATRIZ: LOS SAUCES

SUB SUB CUENCA: ESTERO GUAQUILLO

CANAL DERIVADO:

CANAL SUB DERIVADO:

ENCUESTA N°	COMUNA ROL SII	NOMBRE DEL PROPIETARIO NOMBRE DEL PREDIO	ACCIONES	U S O	SUP.(Há) VOL.	Lugar inscripción Fs. N° Año
3731	Curicó 535-42	Soc. Agrícola Frutícola Malibu Ltda Parcela 7 El Peñón de Marengo	s/inf	R	12,00 15.500	s/inf
3732	Curicó 535-43	Jiménez Araya Irma Fanny Parcela 8 El Peñón de Marengo	"	R	11,00 15.500	"
3236	Curicó 535-44	Muñoz Villalón Saturnino (a) Parcela 9 El Peñón de Marengo	"	R	6,00 15.500	"
3733	Curicó 535-41	Agrícola El Cordonal Ltda Parcela 6 El Peñón de Marengo	"	R	13,00 15.500	"
3734	Curicó 535-47	Muñoz Canales Federico Parcela 5 El Peñón de Marengo	"	R	9,00 15.500	"
3735	Curicó 535-46	Ramírez Jara, Iriner Hernán Parcela 4 de Marengo	"	R	10,00 15.500	"
(a)	Riega por	Canal Huañué,, Der.2. Marengo				

CANAL MARENGO CHICOBOCATOMA N° 5.-A.- Características Físicas.

La bocatoma, de tipo provisoria, se ubica en la ribera izquierda del Estero Chequenlemillo frente al Rol 536-22 de Curicó; se complementa con barrera de pedraplén que desvía parte del cauce hacia la bocatoma.

El canal tiene una longitud total de 0,90 Km. Posee solamente 6 obras de arte.

Obras de Arte.

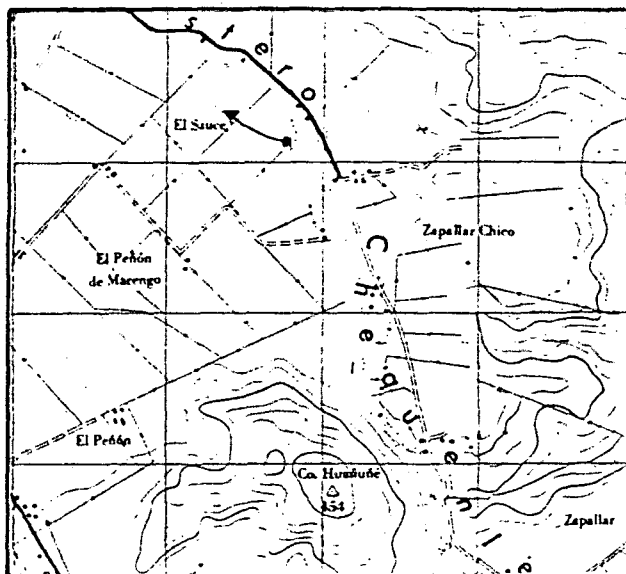
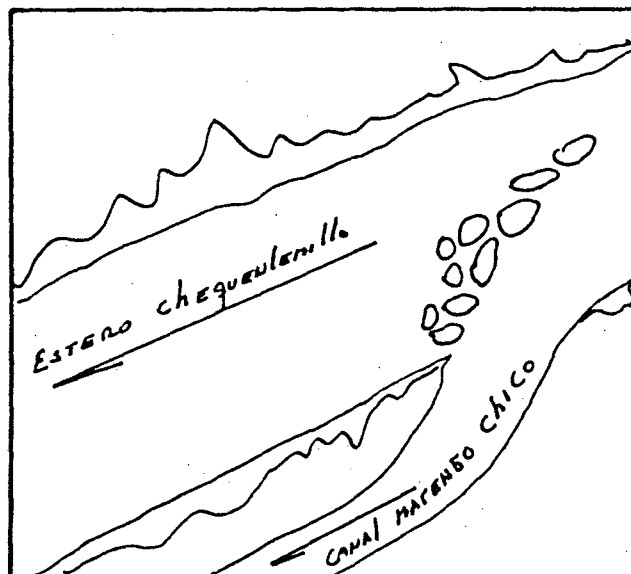
Canal Matriz	Túnel	Sifón	Canoa	Puente	Tubo	Marco	Compuerta	Total
Marengo Chico	-	-	-	3	3	-	-	6

B.- Acciones en la Fuente y Distribución.

No hay derechos inscritos.

C.- Constitución Legal.

No se encuentra organizado legalmente, pero sí de hecho, y la directiva se encuentra presidida por don Santiago Lozano Manzanares.

RIO ESTERO CHEQUENLEMILLOFECHA JULIO 1985CANAL MARENGO CHICOBOCATOMA 5UBICACIONCROQUIS

DESCRIPCION DE LA BOCATOMA Se ubica sobre la ribera izquierda del Estero Chequenlemillo frente al Rol 536-22 de Curicó, se complementa con barrera de pedraplén que desvía parte del cauce hacia la bocatoma.

El acceso es por camino Curicó a Los Niches y desvían dose hacia callejón Marengo

SECCION DE CONTROL No hay.

OBSERVACIONES El Canal sirve a 17 usuarios los cuales riegan una superficie total de 182,90 hás.

No está organizado legalmente pero sí de hecho y la directiva se encuentra presidida por don Santiago Lozano Manzanares.

El Canal se representa en el plano 10.

CUADRO RESUMEN

CUENCA RIO MATAQUITO
 SUB-CUENCA RIO LONTUE
 SUB-SUB-CUENCA ESTERO GUAQUILLO

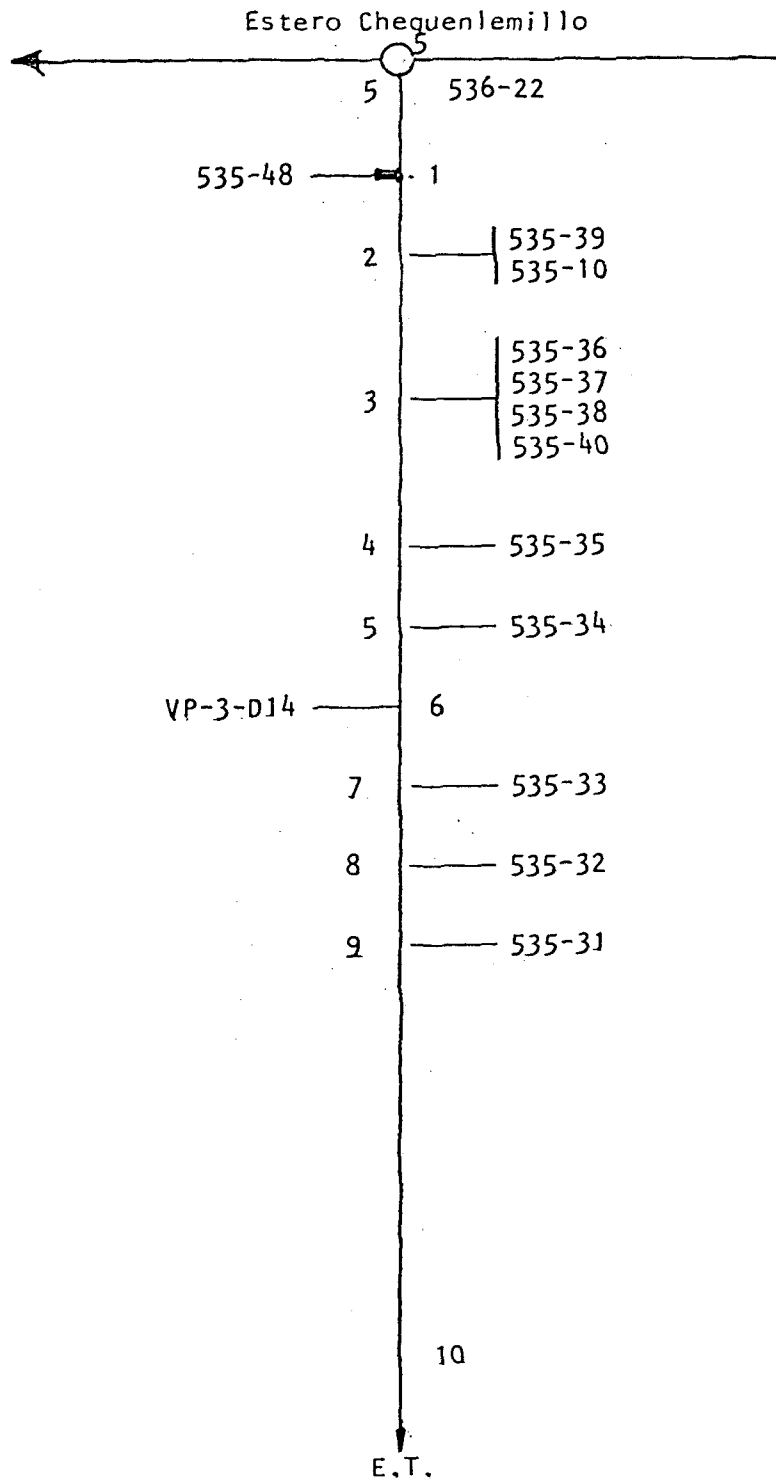
FUENTE ESTERO CHEQUENLEMILLO
 CANAL MARENGO CHICO

AFLUENTE DE ESTERO GUAQUILLO

CANAL MATRIZ	DERIVADO	SUB-DERIVADO	SUB-SUB DERIVADO	NUMERO DE REGANTES	NUMERO DE ENCUESTAS	DOTACION m ³ /Há/año	SUPERFICIE (Há)	LONGITUD DEL CANAL KM	Nº DE OBRAS DE ARTE	Nº DE OBRAS REGULACION
Marengo Chico				17	14	15.500	182,90	5,00	6	-

ESTERO CHEQUENLEMILLO
CANAL MARENGO CHICO

Acciones:
Hás.Reg.: 182,90
Regantes: 17



CUENCA: RIO MATAQUITO
 SUB CUENCA: RIO LONTUE
 SUB SUB CUENCA: ESTERO GUAQUILLO

FUENTE: ESTERO CHEQUENLEMILLO
 CANAL MATRIZ: MARENGO CHICO
 CANAL DERIVADO:
 CANAL SUB DERIVADO:

1/1

ENCUESTA Nº	COMUNA ROL SII	NOMBRE DEL PROPIETARIO NOMBRE DEL PREDIO	ACCIONES	U s o	SUP.(Hd) VOL.	Lugar inscripcion Fs. Nº Año
3736	Curicó 535-48	Manzanares Lozano, Santiago Bien Común	s/inf.	R	0,50 15.500	s/inf.
3737	Curicó 535-39	Soc. Agrícola El Cardonal Ltda. Parcela 76 Los Cristales	"	R	12,20 15.500	"
3738	Curicó 535-10	Soc. Agrícola y Maderera Pedro y Ga- Fundo Marengo Chico (briel Mujica Ltda.)	"	R	71,50 15.500	"
3739	Curicó 535-36	Soc. Agrícola El Cardonal Limitada Parcela 73 Los Cristales	"	R	9,00 15.500	"
3740	Curicó 535-37	Soc. Agrícola El Cardonal Limitada Parcela 74 Los Cristales	"	R	8,50 15.500	"
3741	Curicó 535-38	Soc. Agrícola El Cardonal Limitada Parcela 75 Los Cristales	"	R	9,50 15.500	"
3742	Curicó 535-40	González Cárcamo, Plácido Segundo Parcela 77 Los Cristales	"	R	15,00 15.500	"
3743	Curicó 535-35	Ramírez Jara, José Emeterio Parcela 72 Los Cristales	"	R	10,90 15.500	"
3744	Curicó 535-34	Mujica Vargas, Rolando Gabriel Parcela 71 Los Cristales	"	R	12,10 15.500	"
3745	Curicó VP-3-D14 535-34 St. 79 535-33 St. 75 537-32 St. 77 535-31 St. 76	Varios Propietarios Según Nómina "Sitios Suc. José Héctor, González Cárcamo González Cárcamo, Pedro del Carmen Muñoz Matus, Raúl Lizama Cabello, José David	"	R	15.500 0,20 0,20 0,20 0,20	"
3746	Curicó 535-33	Mujica Godoy, Jorge Fernando y otro Parcela 70 Los Cristales	"	R	8,90 15.500	"
3747	Curicó 535-32	Mujica Godoy, Jorge Fernando Parcela 69 Los Cristales	"	R	11,30 15.500	"
3748	Curicó 535-31	Soc. Agrícola y Maderera Pedro y Ga- Parcela 68 Los Cristales (briel Mujica Ltda)	"	R	12,50 15.500	"
3749	Curicó E.T.	Beroíza Gallego, María Inés e hijos s/n.	"	R	0,20 15.500	"

CANAL LA ESPERANZABOCATOMA N° 6.-A.- Características Físicas.

El canal se origina en la ribera derecha del Estero Chequenlemillo, vecino al Rol 535-2 de Curicó.

El canal tiene una longitud de 1,30 Km. Posee 2 obras de arte.

Obras de Arte.

Canal Matriz	Túnel	Sifón	Canoa	Puente	Tubo	Marco	Compuerta	Total
La Esperanza	-	-	1	1	-	-	-	2

B.- Acciones en la Fuente y Distribución.

No hay derechos inscritos.

C.- Constitución Legal.

El canal no se encuentra organizado legalmente. Sólo como Comunidad de hecho y la directiva del canal es presidida por don César Núñez.

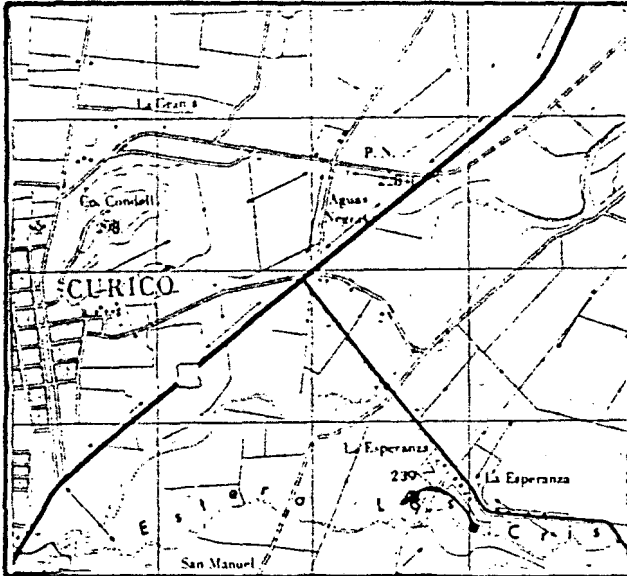
RIO ESTERO CHEQUENLEMILLO

FECHA AGOSTO 1985

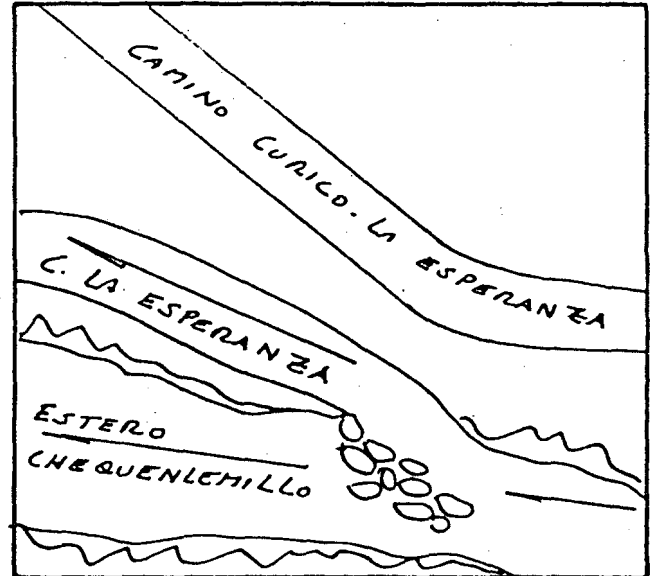
CANAL LA ESPERANZA

BOCATOMA 6

UBICACION



CROQUIS



DESCRIPCION DE LA BOCATOMA El canal nace sobre la ribera derecha del Estero Chequenlemillo, vecino al Rol 535-2 de Curicó. El acceso es por el interior de la parcela 65 La Esperanza.

SECCION DE CONTROL No hay.

OBSERVACIONES Es el penúltimo canal derivado al Estero Chequenlemillo y sirve al riego a 60,00 hás. distribuida entre 5 usuarios. Sólo hay Comunidad de hecho que es encabezada por don César Núñez.

El canal se presenta en los planos 11 y 12.

CUADRO RESUMEN

CUENCA RIO MATAQUITO
 SUB-CUENCA RIO LONTUE
 SUB-SUB - CUENCA ESTERO GUAQUILLO

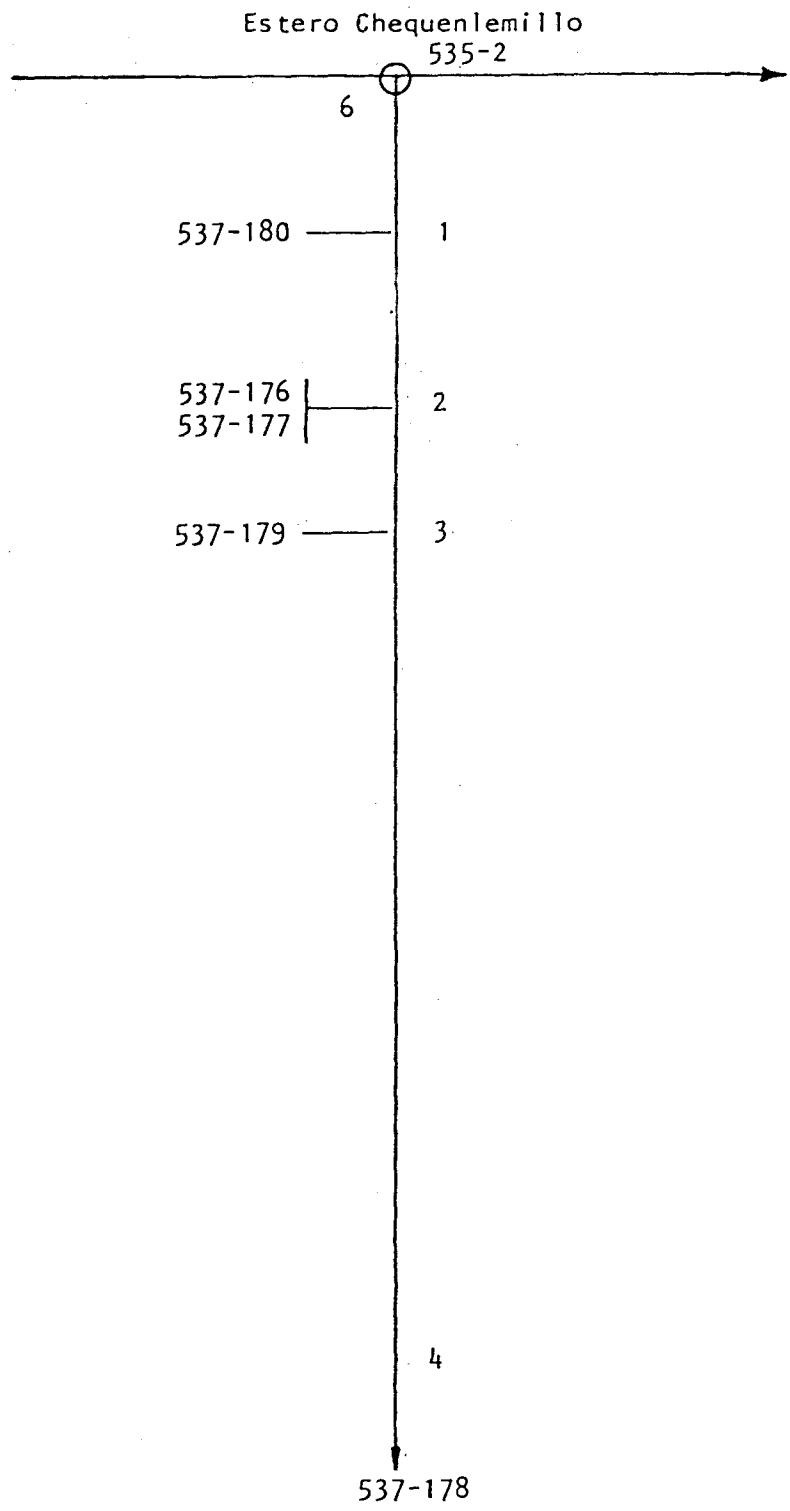
FUENTE ESTERO CHEQUENLEMILLO
 CANAL LA ESPERANZA

AFLUENTE DE ESTERO GUAQUILLO

CANAL MTRIZ	DERIVADO	SUB-DERIVADO	SUB-SUB DERIVADO	NUMERO DE REGANTES	NUMERO DE ENCUESTA	DOTACION m ³ /Hd/ao	SUPERFICIE (H)	LONGITUD DEL CANAL Km	N DE OBRAS DE ARTE	N DE OBRAS REGULACION
La Esperanza				5	5	15.500	60,00	1,30	2	-

ESTERO CHEQUENLEMILLO
CANAL LA ESPERANZA

Acciones:
Hás.Reg.: 60,00
Regantes: 5



COMUNA : CURICO
Planos: 10 y 11

CUENCA: RIO MATAQUITO

FUENTE: ESTERO CHEQUENLEMILLO

SUB CUENCA: RIO LONTUE

CANAL MATRIZ: LA ESPERANZA

1/1

SUB SUB CUENCA: ESTERO GUAQUIILLO

CANAL DERIVADO:

CANAL SUB DERIVADO:

ENCUESTA N°	COMUNA ROL SII	NOMBRE DEL PROPIETARIO NOMBRE DEL PREDIO	ACCIONES	U S O	SUP.(Hd) VOL.	Lugar inscripcion Fs. N° Año
3751b	Curicó 537-180	Del Valle Vásquez , Luisa Parcela 65 La Esperanza	s/inf	R	12,00 15.500	s/inf
3751c	Curicó 537-179	Del Valle Vásquez , Luisa Parcela 64 La Esperanza	"	R	12,00 15.500	"
3751d	Curicó 537-176	Montecino Retamal, José Guzmaro Parcela 61 La Esperanza	"	R	12,00 15.500	"
3751e	Curicó 537-177	Núñez Grez , César Rolando Parcela 62 La Esperanza	"	R	12,00 15.500	"
3751f	Curicó 537-178	Carrasco Toro, Luis Enrique Parcela 63 La Esperanza	"	R	12,00 15.500	"

CANAL LA FORTUNABOCATOMA N° 7.-A.- Características Físicas.

El canal se origina en la ribera derecha del Estero Chequenlemillo; vecino al Rol 537-181-B de Curicó.

La longitud del canal es de 0,80 Km.

El canal tiene una obra de arte.

Este canal es el último del Estero Chequenlemillo antes de juntarse con el Estero Guaiquillo.

Obras de Arte.

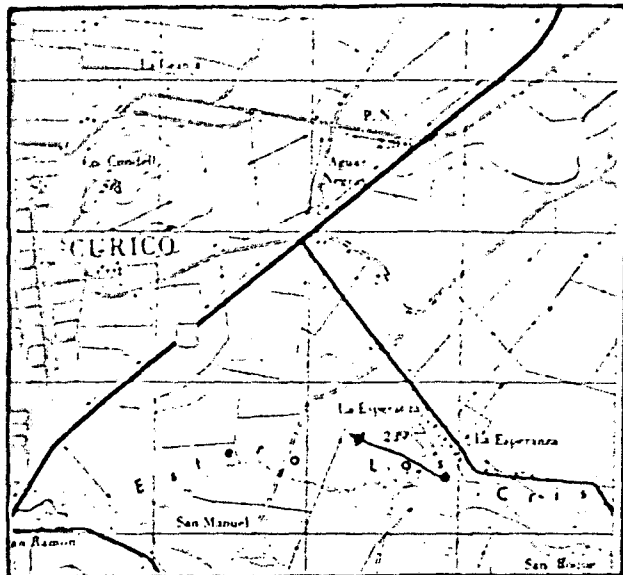
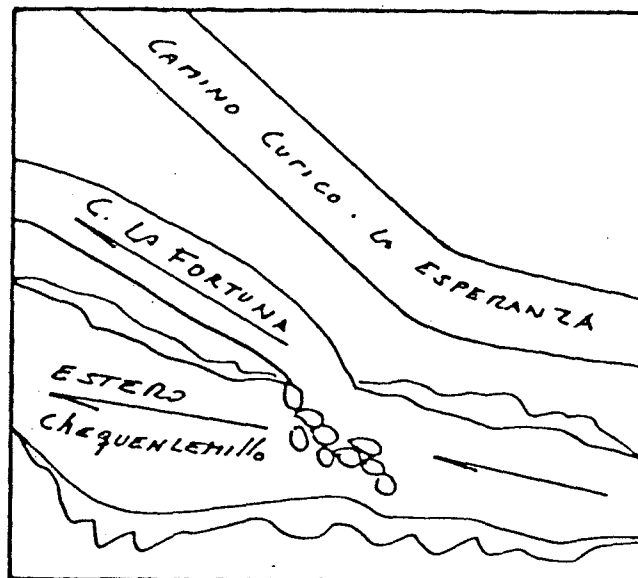
Canal Matriz	Túnel	Sifón	Canoa	Puente	Tubo	Marco	Compuerta	Total
La Fortuna	-	-	-	1	-	-	-	1

B.- Acciones en la Fuente y Distribución.

No hay derechos inscritos.

C.- Constitución Legal.

No requiere organización pues sirve a un solo usuario, el Fundo Santa Teresita.

RIO ESTERO CHEQUENLEMILLOFECHA AGOSTO 1985CANAL LA FORTUNABOCATOMA 7UBICACIONCROQUIS

DESCRIPCION DE LA BOCATOMA El canal se deriva sobre la ribera derecha del Estero Chequenlemillo, vecino al Rol 537-181-B de Curicó. El acceso es por el interior de la parcela 65 La Esperanza.

SECCION DE CONTROL No hay.

OBSERVACIONES El canal sólo sirve a un usuario, el Fundo Santa Teresita, por lo que no requiere de organización legal; cubre un área de 35 hás. Es el último canal derivado del Estero Chequenlemillo antes de juntarse con el Estero Guaiquillo.

CUADRO RESUMEN

CUENCA RIO MATAQUITO

FUENTE ESTERO CHEQUENLEMILLO

AFLUENTE DE ESTERO GUAQUIILLO

SUB-CUENCA RIO LONTUE


CANAL LA FORTUNA

SUB-SUB - CUENCA ESTERO GUAQUIILLO

CANAL MATRIZ	DERIVADO	SUB-DERIVADO	SUB-SUB DERIVADO	NUMERO DE REGANTES	NUMERO DE ENCUESTA	DOTACION m ³ /Hd/año	SUPERFICIE (Hd)	LONGITUD DEL CANAL Km	Nº DE OBRAS DE ARTE	Nº DE OBRAS REGULACION
La Fortuna				1	1	15.500	35,00	0,80	1	-

ESTERO CHEQUENLEMILLO
CANAL LA FORTUNA

Acciones:
Hás.Reg.: 35,00
Regantes: 1



(a) Riega por Canal La Fortuna Alto

COMUNA : CURICO
Plano: 11

CUENCA : RIO MATAQUITO

SUB CUENCA : RIO LONTUE

SUB SUB CUENCA : ESTERO GUAQUILLO

FUENTE : ESTERO CHEQUENLEMILLO

CANAL MATRIZ : LA FORTUNA

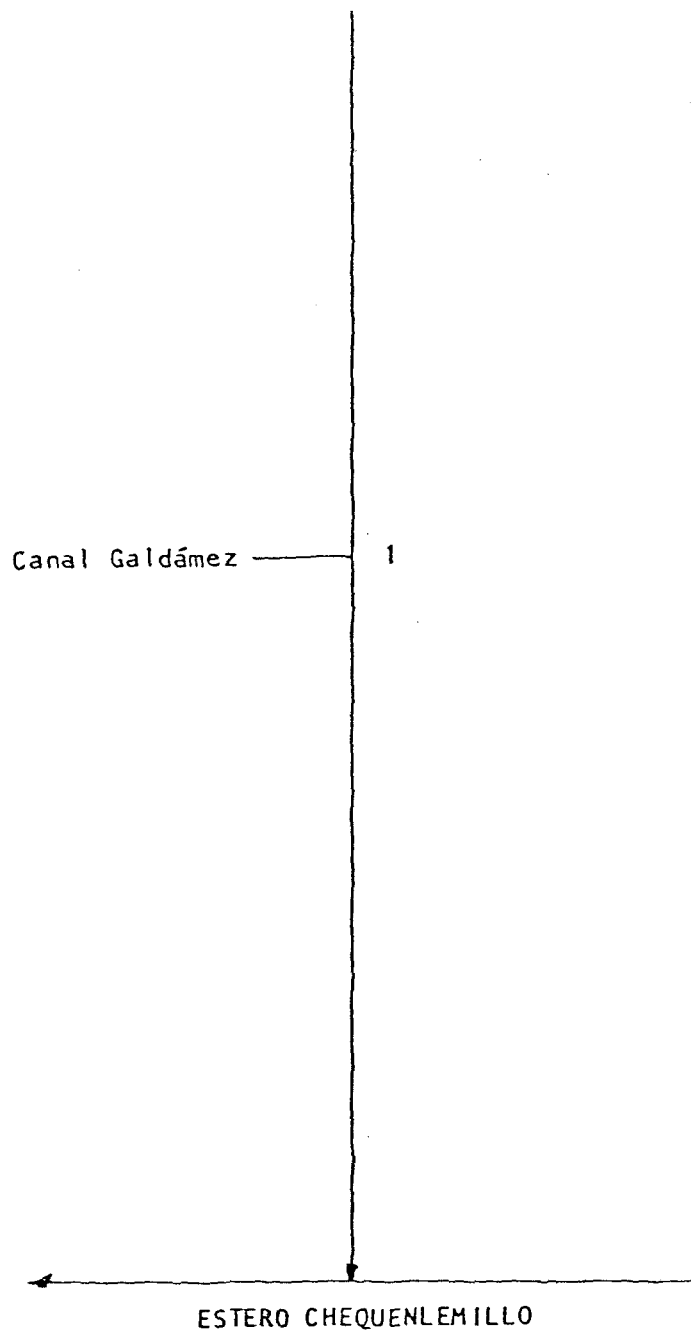
CANAL DERIVADO :

CANAL SUB DERIVADO :

1/1

ENCUESTA N°	COMUNA ROL SII	NOMBRE DEL PROPIETARIO NOMBRE DEL PREDIO	ACCIONES	U S O	SUP.(Hd) VOL.	Lugar inscripcion Fs. N° Año
3751g	Curicó 537-2	Soc. Agrícola Angel Lago Ltda. Fundo Santa Teresita (a)	s/inf	R	35,00 15.500	s/inf
(a)	Riega por C. La Fortuna Alta					

ESQUEMA GENERAL ESTERO GALDAMEZ



CANAL GALDAMEZBOCATOMA N° 1.-A.- Características Físicas.

El canal se origina en la ribera derecha del Estero Galdámez, vecino al Rol 537-70 de Curicó. La bocatoma es de tipo provisoria, se complementa con una barrera de pata de cabra y piedras diagonal al eje del estero.

El canal posee 9 obras de arte.

Obras de Arte.

Canal Matriz	Túnel	Sifón	Canoa	Puente	Tubo	Marco	Compuerta	Total
Galdámez	-	-	-	2	1	-	6	9

B.- Acciones en la Fuente y Distribución.

No hay derechos inscritos.

C.- Constitución Legal.

No se encuentra organizado legalmente.

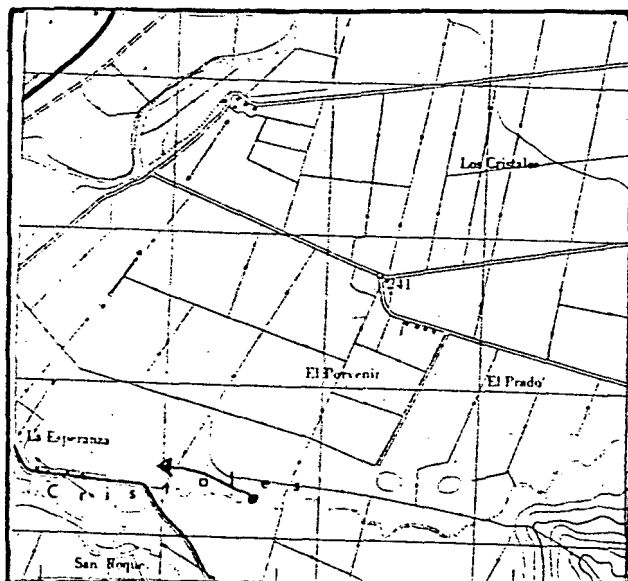
RIO ESTERO GALDAMEZ

FECHA JULIO 1985

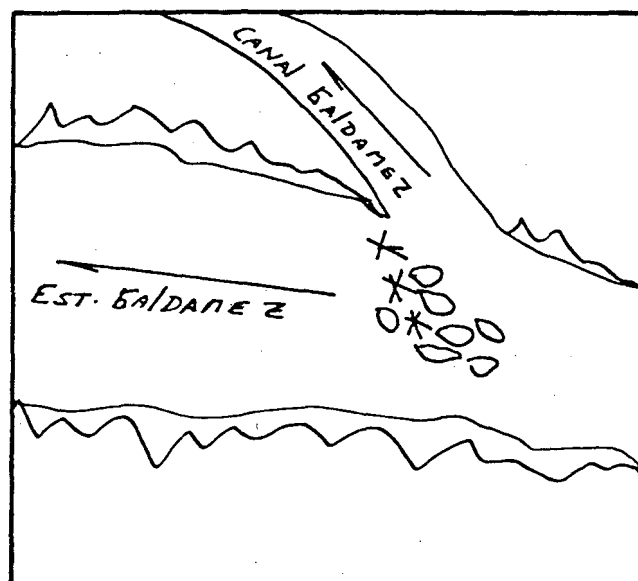
CANAL GALDAMEZ

BOCATOMA 1

UBICACION



CROQUIS



DESCRIPCION DE LA BOCATOMA El canal se deriva sobre la ribera derecha del Estero Galdámez, vecino al Rol 537-70 de Curicó, mediante barrera de pata de cabra y piedras.

SECCION DE CONTROL No hay.

OBSERVACIONES El canal sirve a 8 usuarios que riegan entre todos 25,50 hectáreas. No tiene organización legal ni derechos inscritos, sólo se juntan para las limpieas.

El canal se presenta en el plano 11.

CUADRO RESUMEN

CUENCA RIO MATAQUITO
 SUB-CUENCA RIO LONTUE
 SUB-SUB-CUENCA ESTERO GUAQUILLO

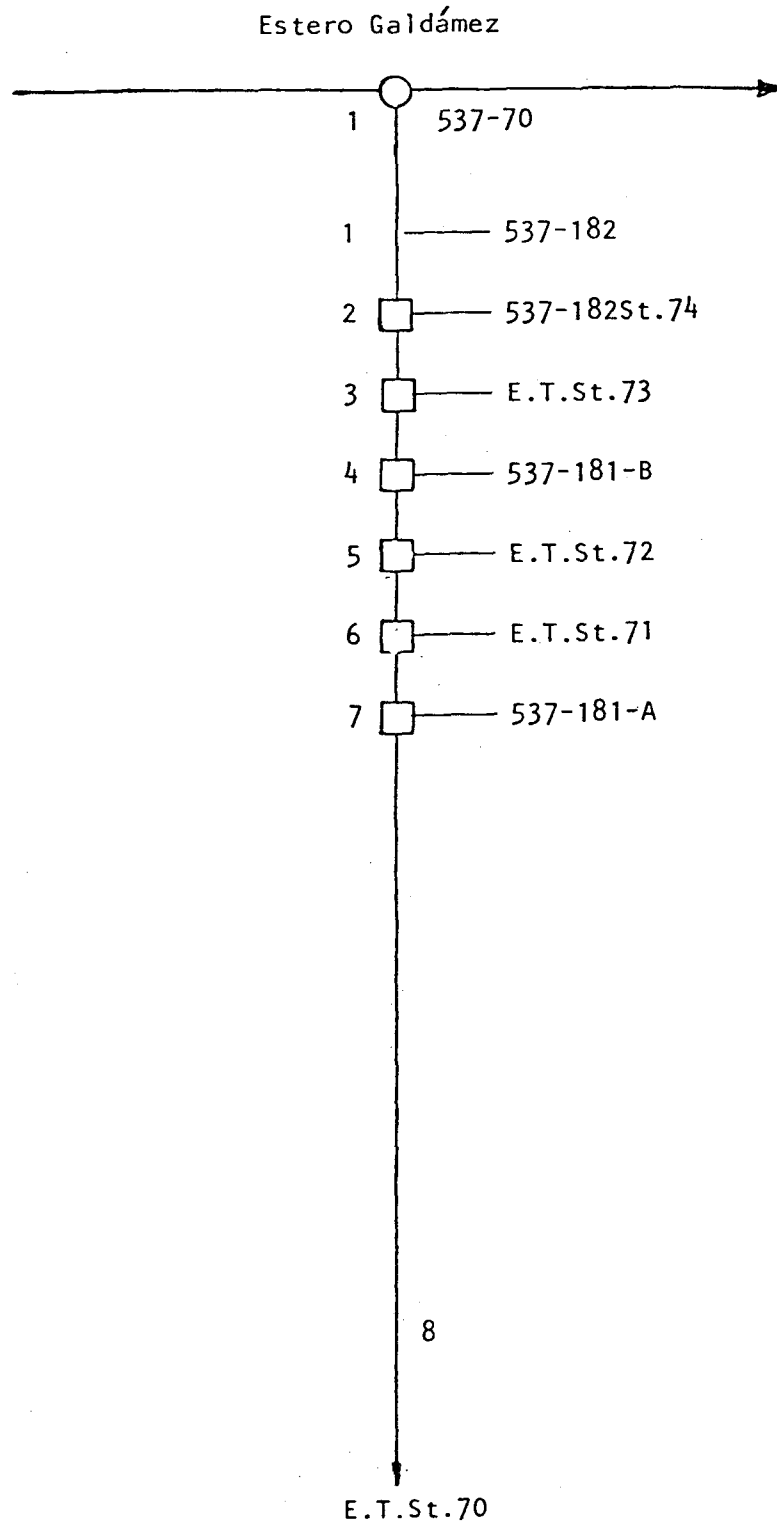
FUENTE ESTERO GALDAMEZ
 CANAL GALDAMEZ

AFLUENTE DE ESTERO CHEQUENLEMILLO

CANAL MATRIZ	DERIVADO	SUB-DERIVADO	SUB-SUB DERIVADO	NUMERO DE REGANTES	NUMERO DE ENCUESTA	DOTACION m ³ /Hd/año	SUPERFICIE (Hd)	LONGITUD DEL CANAL Km	Nº DE OBRAS DE ARTE	Nº DE OBRAS REGULACION
Galdámez				8	8	15.500	25,50	1,50	9	1

ESTERO GALDAMEZ
CANAL GALDAMEZ

Acciones:
Hás.Reg.: 25,50
Regantes: 8



COMUNA : CURICO
Plano: 11

CUENCA: RIO MATAQUITO

FUENTE: ESTERO GALDAMEZ

1/1

SUB CUENCA: RIO LONTUE

CANAL MATRIZ: GALDAMEZ

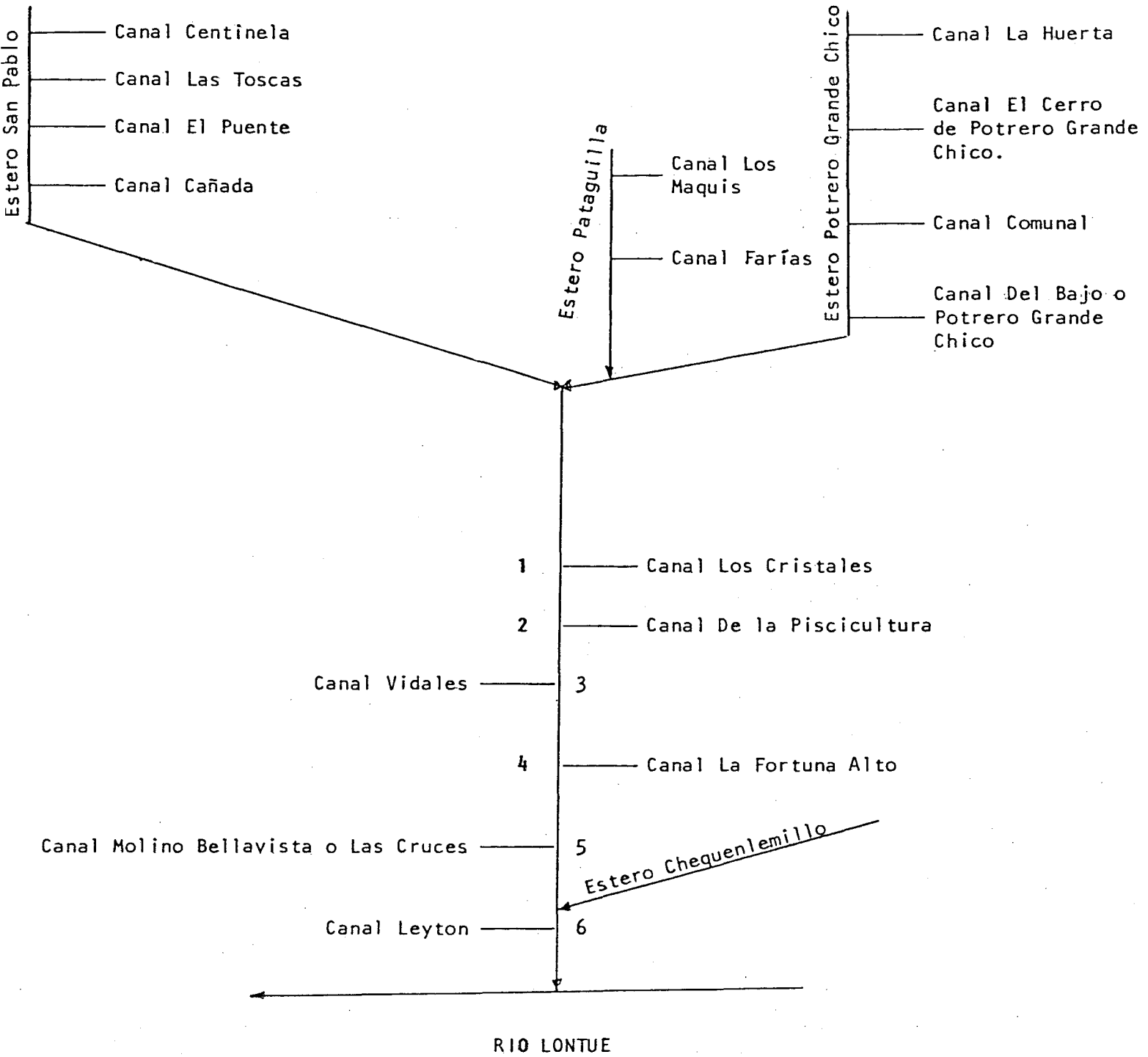
SUB SUB CUENCA: ESTERO GUAQUILLO

CANAL DERIVADO:

CANAL SUB DERIVADO:

ENCUESTA N°	COMUNA ROL SII	NOMBRE DEL PROPIETARIO NOMBRE DEL PREDIO	ACCIONES	U S O	SUP.(Há) VOL.	Lugar inscripción Fs. N° Año
3762a	Curicó 537-182	Correa Toledo, Rafael Emilio Parcela 67 Los Cristales	s/inf	R	11,00 15.500	s/inf
3762b	Curicó 537-182st74	Correa Toledo, Rafael Emilio Sitio 74 Los Cristales	"	R	0,20 15.500	"
3762c	Curicó E.T.st73	Peñaloza Poblete, Ismael Armando Sitio 73 Los Cristales	"	R	0,20 15.500	"
3762d	Curicó 537-181-B	Peñaloza Poblete, Ismael Armando Parcela 66-B Los Cristales	"	R	3,50 15.500	"
3762e	Curicó E.T. st72	Díaz Cornejo Jorge s/n	"	R	0,20 15.500	"
3762f	Curicó E.T. st71	Iglesia Pentecostal de Chile Culto Porvenir	"	R	0,20 15.500	"
3762g	Curicó 537-181-A	Núñez Grez, César Rolando Parcela 66- A Los Cristales	"	R	10,00 15.500	"
3762h	Curicó E.T. st70	Núñez Grez, César Rolando Sitio 70 Los Cristales	"	R	0,20 15.500	"

ESQUEMA GENERAL DEL ESTERO GUAIQUELLO Y AFLUENTES



CANAL CENTINELABOCATOMA N° 1.-A.- Características Físicas.

La bocatoma, de tipo provisoria, se origina en la ribera izquierda del Estero San Pablo, frente al Rol 59-16 de Romeral, se complementa con barrera de pata de cabra que desvía parte del cauce hacia la bocatoma.

La longitud del canal es 0,85 Km.

No posee ningún tipo de obras de arte.

B.- Acciones en la Fuente y Distribución.

No hay derechos inscritos.

C.- Constitución Legal.

No se encuentra organizado legalmente.

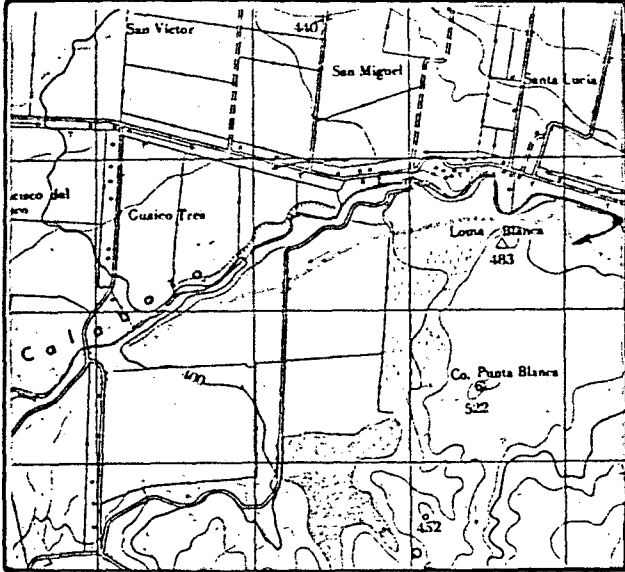
RIO ESTERO SAN PABLO

FECHA JUNIO 1985

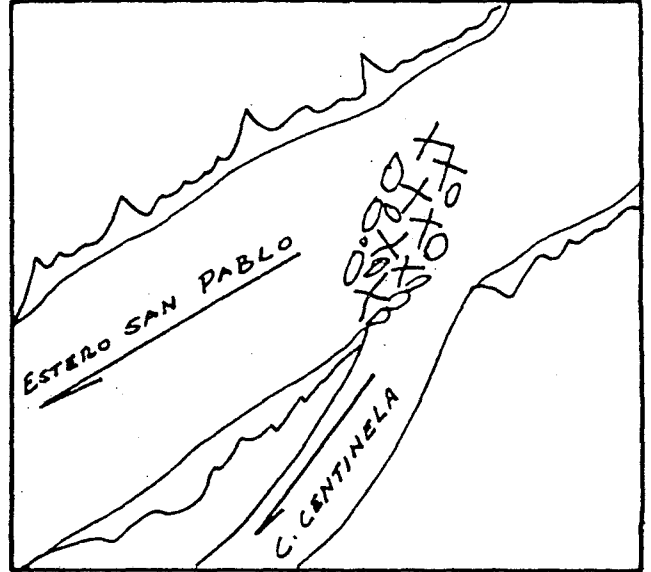
CANAL CENTINELA

BOCATOMA 1

UBICACION



CROQUIS



DESCRIPCION DE LA BOCATOMA Se ubica sobre la ribera izquierda del Estero San Pablo frente al Rol 59-16 de Romeral; se complementa con barrera de pata de cabra que desvía parte del cauce hacia la bocatoma.

El acceso es por el fundo El Calabozo.

SECCION DE CONTROL No hay.

OBSERVACIONES El canal sirve a dos usuarios los cuales riegan una superficie total de 90,00 hás.

No hay derechos inscritos.

El canal se representa en el plano 5 a.

CUADRO RESUMEN

CUENCA RIO MATAQUITO
 SUB-CUENCA RIO LONTUE
 SUB-SUB-CUENCA ESTERO GUAQUILLO


FUENTE ESTERO SAN PABLO
 CANAL CENTINELA

AFLUENTE DE ESTERO GUAQUILLO

CANAL MATRIZ	DERIVADO	SUB-DERIVADO	SUB-SUB DERIVADO	NUMERO DE REGANTES	NUMERO DE ENCUESTAS	DOTACION m ³ /Há/año	SUPERFICIE (Há)	LONGITUD DEL CANAL km	N° DE OBRAS DE ARTE	N° DE OBRAS REGULACION
Centinela				2	1	14.500	90,00	0,85	-	-

ESTERO SAN PABLO
CANAL CENTINELA

Acciones:
Hás.Reg.: 90,0
Regantes: 2



(a) Riega por Canal Socavón (Río Teno)
(b) Riega por Canal Las Toscas

COMUNA : ROMERAL
Plano: 5a

CUENCA: RIO MATAQUITO
 SUB CUENCA : RIO LONTUE
 SUB SUB CUENCA:

FUENTE : ESTERO SAN PABLO
 CANAL MATRIZ : CENTINELA
 CANAL DERIVADO :
 CANAL SUB DERIVADO :

1/1

ENCUESTA N°	COMUNA ROL SII	NOMBRE DEL PROPIETARIO NOMBRE DEL PREDIO	ACCIONES	U S O	SUP.(Hd) VOL.	Lugar inscripcion Fs. N° Año
3762i	Romeral RV-1-D4 58-38 58-45	Roles Varios (a) (b) Según Nómina "Mirador del Calabozo" Rodríguez Ortúzar Luis Gerardo Rodríguez Ortúzar Luis Gerardo	s/inf	R	14.500 40,00 50,00	s/inf
(a)	Riega por Canal Socavón (Río Teno)					
(b)	Riega por Canal Las Toscas					

CANAL LAS TOSCASBOCATOMA N° 2.-A.- Características Físicas.

La bocatoma, de tipo provisoria, se origina en la ribera izquierda del Estero San Pablo, frente al Rol 58-41 de Romeral, se complementa con barrera pata de cabra que desvía parte del cauce a la bocatoma.

El canal tiene una longitud total de 1,00 Hás.

No posee ningún tipo de obras de arte.

B.- Acciones en la Fuente y Distribución.

No hay derechos inscritos.

C.- Constitución Legal.

No tiene.

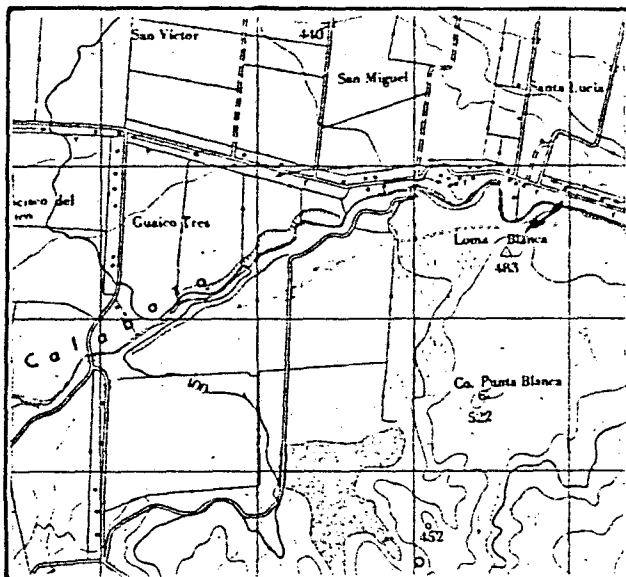
RIO ESTERO SAN PABLO

FECHA JUNIO 1985

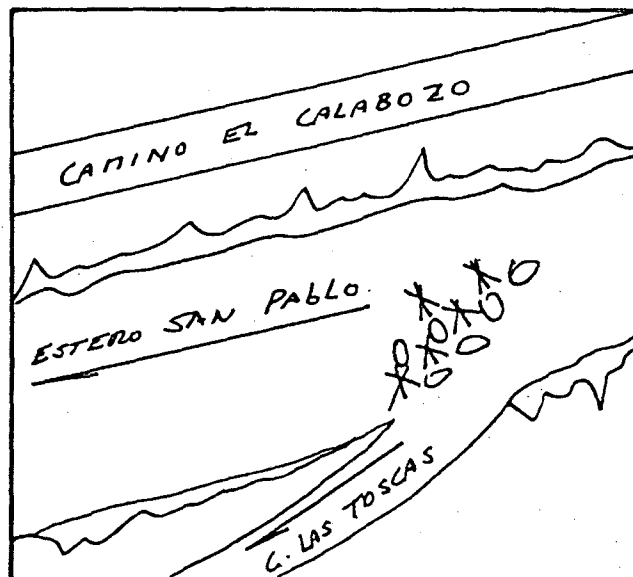
CANAL LAS TOSCAS

BOCATOMA 2

UBICACION



CROQUIS



DESCRIPCION DE LA BOCATOMA Se ubica sobre la ribera izquierda del Estero San Pablo frente al Rol 58-41 de Romeral; se complementa con barrera pata de carbra que desvía parte del cauce a la bocatoma.

El acceso es por el fundo El Calabozo.

SECCION DE CONTROL No hay.

OBSERVACIONES El canal sirve a dos usuarios que en total riegan 90,00 hás.

No hay derechos inscritos.

El canal se representa en el plano 5 a.

CUADRO RESUMEN

CUENCA RIO MATAQUILTO
 SUB-CUENCA RIO LONTUE
 SUB-SUB-CUENCA ESTERO GUAQUILLO


FUENTE ESTERO SAN PABLO
 CANAL LAS TOSCAS

AFLUENTE DE ESTERO GUAQUILLO

CANAL MATRIZ	DERIVADO	SUB-DERIVADO	SUB-SUB DERIVADO	NUMERO DE REGANTES	NUMERO DE ENCUESTAS	DOTACION m ³ /Hd/año	SUPERFICIE (Hd)	LONGITUD DEL CANAL Km	Nº DE OBRAS DE ARTE	Nº DE OBRAS REGULACION
Las Toscas				2	1	14.500	90,00	1,00	-	-

ESTERO SAN PABLO
CANAL LAS TOSCÁS

Acciones:
Hás.Reg.: 90,0
Regantes: 2



(a) Riega por Canal Socavón (Río Teno)
(b) Riega por Canal Centinela

COMUNA : ROMERAL
Plano: 5a

CUENCA: RIO MATAQUITO

FUENTE: ESTERO SAN PABLO

1/1

SUB CUENCA: RIO LONTUE

CANAL MATRIZ: LAS TOSCAS

SUB SUB CUENCA: ESTERO GUAQUILLO

CANAL DERIVADO:

CANAL SUB DERIVADO:

ENCUESTA N°	COMUNA ROL SII	NOMBRE DEL PROPIETARIO NOMBRE DEL PREDIO	ACCIONES	U S O	SUP.(Hd) VOL.	Lugar inscripcion Fs. N° Año
3762i	Romeral RV-1-D4 58-38 58-45	Rólés Varios (a) (b) Según Nómina "El Mirador del Calabozo" Rodríguez Ortúzar Luis Gerardo Rodríguez Ortúzar Luis Gerardo	s/inf	R	14,500 40,00 50,00	s/inf
(a)	Riega por	Canal Socavón (Río Teno)				
(b)	Riega por	Canal Centinela				

CANAL EL PUENTEBOCATOMA N° 3.-A.- Características Físicas

El canal se origina en la ribera izquierda del Estero San Pablo frente al Rol 58-75 de Romeral; la bocatoma, de tipo provisorio, se complementa con barrera de pedraplén que desvía parte del cauce.

El canal tiene una longitud total de 0,90 km.

No posee ningún tipo de obras de arte.

B.- Acciones en la Fuente y Distribución

No hay derechos inscritos.

C.- Constitución Legal

No se encuentra organizado legalmente.

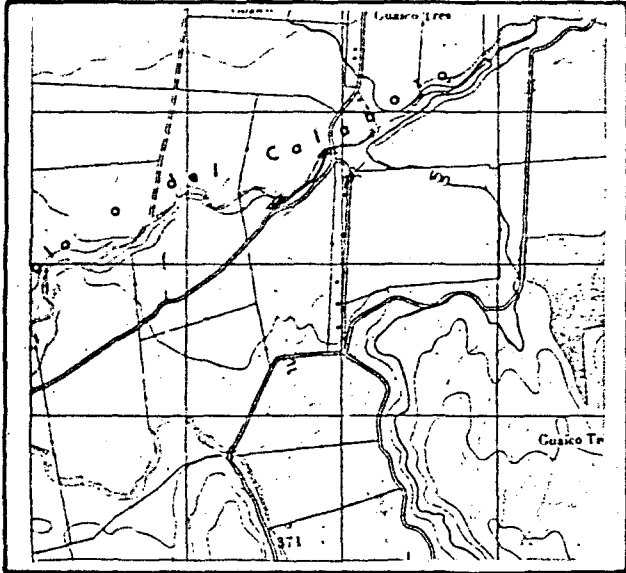
RIO ESTERO SAN PABLO

FECHA JUNIO 1985

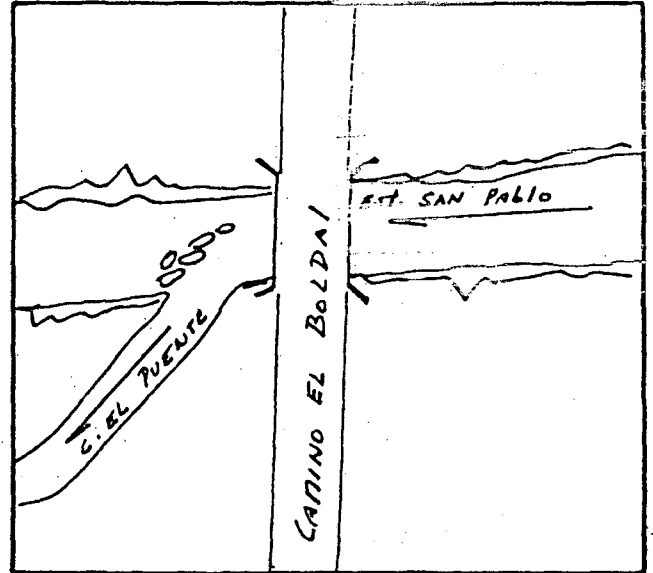
CANAL EL PUENTE

BOCATOMA 3

UBICACION



CROQUIS



DESCRIPCION DE LA BOCATOMA Se ubica sobre la ribera izquierda del Estero San Pablo frente al Rol 58-75 de Romeral. Se complementa con barrera de pedraplén que desvía parte del cauce hacia la bocatoma.

El acceso es por el camino El Boldal.

SECCION DE CONTROL No hay.

OBSERVACIONES El canal sirve solamente a un usuario, al señor Zañartu Lazcano Fernando, quien riega una superficie de 100,00 hás.

No hay derechos inscritos.

El canal se representa en el plano 5.

CUADRO RESUMEN

CUENCA RIO MATAQUITO
 SUB-CUENCA RIO LONTUE
 SUB-SUB-CUENCA ESTERO GUAQUILLO

FUENTE ESTERO SAN PABLO
 CANAL EL PUENTE


AFLUENTE DE ESTERO GUAQUILLO

CANAL MATRIZ	DERIVADO	SUB-DERIVADO	SUB-SUB DERIVADO	NUMERO DE REGANTES	NUMERO DE ENCUESTAS	DOTACION m ³ /Há/año	SUPERFICIE (Há)	LONGITUD DEL CANAL KM	Nº DE OBRAS DE ARTE	Nº DE OBRAS REGULACION
El Puente				1	1	14.500	100,00	0,90	-	-

ESTERO SAN PABLO
CANAL EL PUENTE

Acciones:
Hás.Reg.: 100,0
Regantes: 1

Estero San Pablo



(a) Riega por Canal La Ballica (Río Teno)

COMUNA : ROMERAL
Plano: 5

CUENCA: RIO MATAQUITO

FUENTE: ESTERO SAN PABLO

1/1

SUB CUENCA: RIO LONTUE

CANAL MATRIZ: EL PUENTE

CANAL DERIVADO:

SUB SUB CUENCA: ESTERO GUAQUILLO

CANAL SUB DERIVADO:

ENCUESTA N°	COMUNA ROL SII	NOMBRE DEL PROPIETARIO NOMBRE DEL PREDIO	ACCIONES	U S O	SUP.(Hd) VOL.	Lugar inscripcion Fs. N° Año
3763	Romeral 58-14	Zañartu Lazcano Fernando Guaico Sur (a)	s/inf	R	100,00 14.500	s/inf
(a)	Riega por Canal La Ballica	(Río Teno)				

CANAL CAÑACHABOCATOMA N° 4.-A.- Características Físicas

El canal se origina en la ribera izquierda del Estero San Pablo frente al Rol 58-14 de Romeral. La bocatoma, de tipo provisoria se complementa con barrera de pedraplén. El canal tiene una longitud total de 0,70 Km. posee una obra de arte.

Obras de Arte

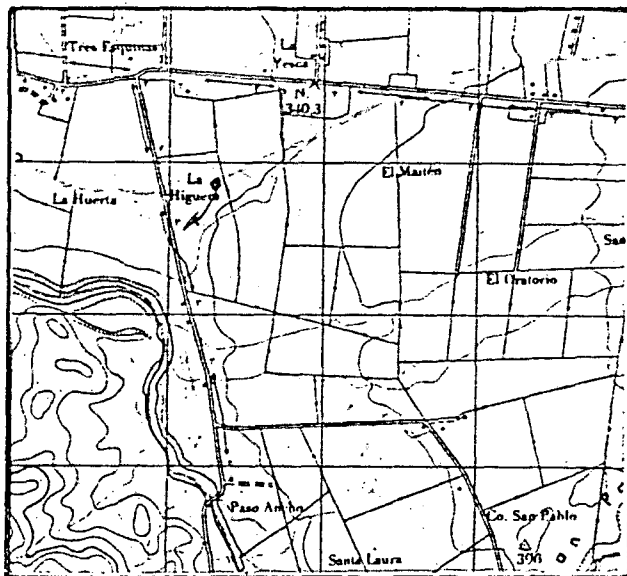
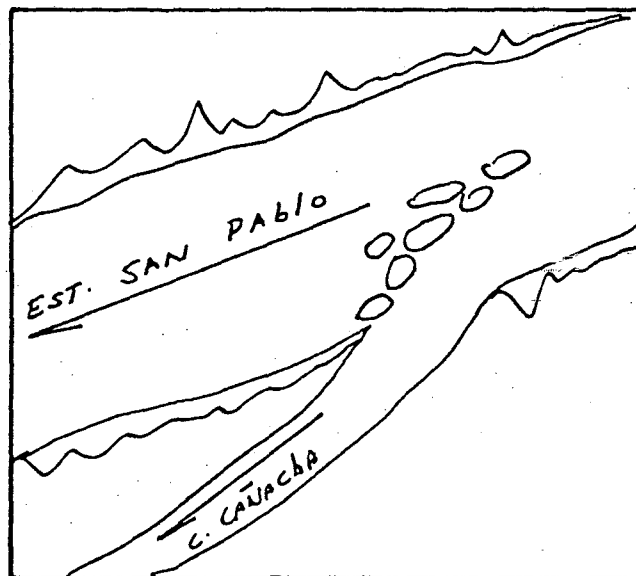
Canal Matriz	Túnel	Sifón	Canoa	Puente	Tubo	Marco	Compuerta	Total
Cañacha	-	-	-	1	-	-	-	1

B.- Acciones en la Fuente y Distribución

No hay derechos inscritos.

C.- Constitución Legal

No requiere organización pues sirve a un solo usuario.

RIO ESTERO SAN PABLOFECHA JUNIO 1985CANAL CAÑACHABOCATOMA 4UBICACIONCROQUIS

DESCRIPCIÓN DE LA BOCATOMA Se ubica sobre la ribera izquierda del Estero San Pablo frente al Rol 58-14 de Romeral. Se complementa con barrera de pedraplén.

El acceso es por el Fundo de don Fernando Zañartu (camino El Boldal).

SECCION DE CONTROL No hay.

OBSERVACIONES El canal sirve sólo a un usuario que en total riega 18,00 hás.

No hay derechos inscritos.

El canal se representa en el plano 5.

CUADRO RESUMEN

CUENCA RIO MATAQUITO
 SUB-CUENCA RIO LONTUE
 SUB-SUB-CUENCA ESTERO GUAQUILLO

FUENTE ESTERO SAN PABLO
 CANAL CANACHA


AFLUENTE DE ESTERO GUAQUILLO

CANAL MATRIZ	DERIVADO	SUB-DERIVADO	SUB-SUB DERIVADO	NUMERO DE REGANTES	NUMERO DE ENCUESTAS	DOTACION m ³ /Há/año	SUPERFICIE (Há)	LONGITUD DEL CANAL KM	Nº DE OBRAS DE ARTE	Nº DE OBRAS REGULACION
Cañacha				1	1	14.500	18,00	0,70	1	-

ESTERO SAN PABLO
CANAL CAÑACHA

Acciones:
Hás.Reg.: 18,0
Regantes: 1

Estero San Pablo



(a) Riega por Canal Farías
(b) Riega por Canal La Ballica (Río Teno)

COMUNA : ROMERAL
Plano: 5

CUENCA : RIO MATAQUITO

FUENTE : ESTERO SAN PABLO

1/1

SUB CUENCA : RIO LONTUE

CANAL MATRIZ : CAÑACHA

SUB SUB CUENCA : ESTERO GUAQUILLO

CANAL DERIVADO :

CANAL SUB DERIVADO :

ENCUESTA N°	COMUNA ROL SII	NOMBRE DEL PROPIETARIO NOMBRE DEL PREDIO	ACCIONES	U S O	SUP.(Hd) VOL.	Lugar inscripción Fs. N° Año
3764	Romeral 58-20	Zañartu Velasco Carmen (a)(b) Reserva Viña Mariano	s/inf	R	18,00 14.500	s/inf
(a)	Riega por Canal Farías					
(b)	Riega por Canal La Ballica (Río Teno)					

CANAL LOS MAQUISBOCATOMA N° 1.-A.- Características Físicas

La bocatoma se origina en la ribera izquierda del Estero Pa tagüilla frente al Rol 58-49 de Romeral; se complementa con barrera de pedraplén. El canal comienza como cauce común con el canal Farías. El acceso a la bocatoma es por el camino a Viña Mariano.

El canal tiene una longitud total de 4,20 Km. cuenta con 4 obras de arte y una de regulación.

Obras de Arte

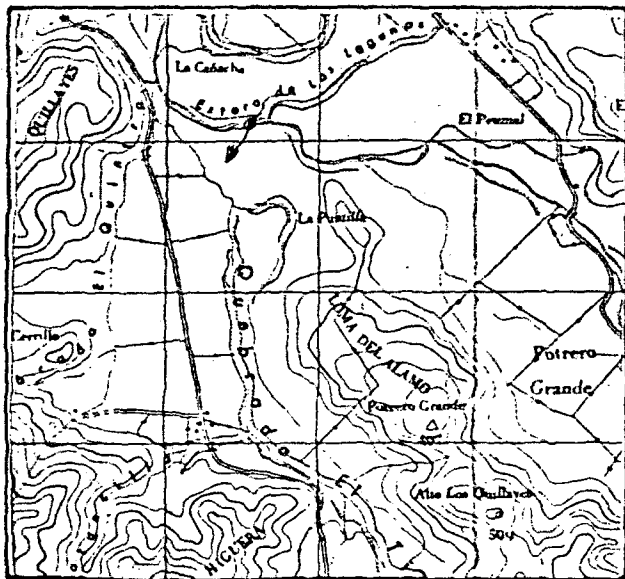
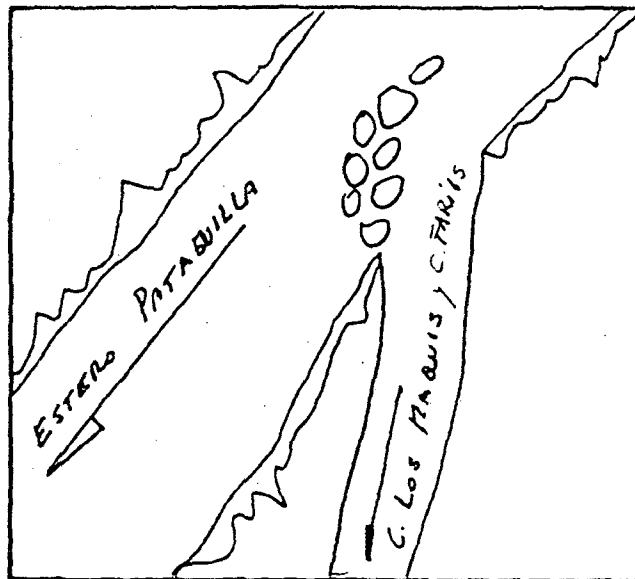
Canal Matriz	Túnel	Sifón	Canoa	Puente	Tubo	Marco	Compuerta	Total
Los Maquis	-	1	-	-	-	1	2	4

B.- Acciones en la Fuente y Distribución

No hay derechos inscritos.

C.- Constitución Legal

El canal no se encuentra organizado.

RIO ESTERO PATAGUILLAFECHA JULIO 1985CANAL LOS MAQUISBOCATOMA 1UBICACIONCROQUIS

DESCRIPCION DE LA BOCATOMA Se ubica sobre la ribera izquierda del Estero Pataguilla frente al Rol 58-49 de Romeral; se complementa con barrera de pedraplén. El canal comienza como cauce común con el canal Farías. El acceso es por el camino a Viña Mariano.

SECCION DE CONTROL El canal tiene un marco partidor que se podría aprovechar para este efecto.

OBSERVACIONES El canal sirve a 2 usuarios que en total riega 66,80 hás.
 El canal cuenta con un pequeño tranque acumulador nocturno.
 No hay derechos inscritos.
 El canal se representa en los planos 4 y 5.

CUADRO RESUMEN

CUENCA RIO MATAQUITO
 SUB-CUENCA RIO LONTUE
 SUB-SUB-CUENCA ESTERO GUAQUILLO

FUENTE ESTERO PATAGÜILLA
 CANAL LOS MAQUIS

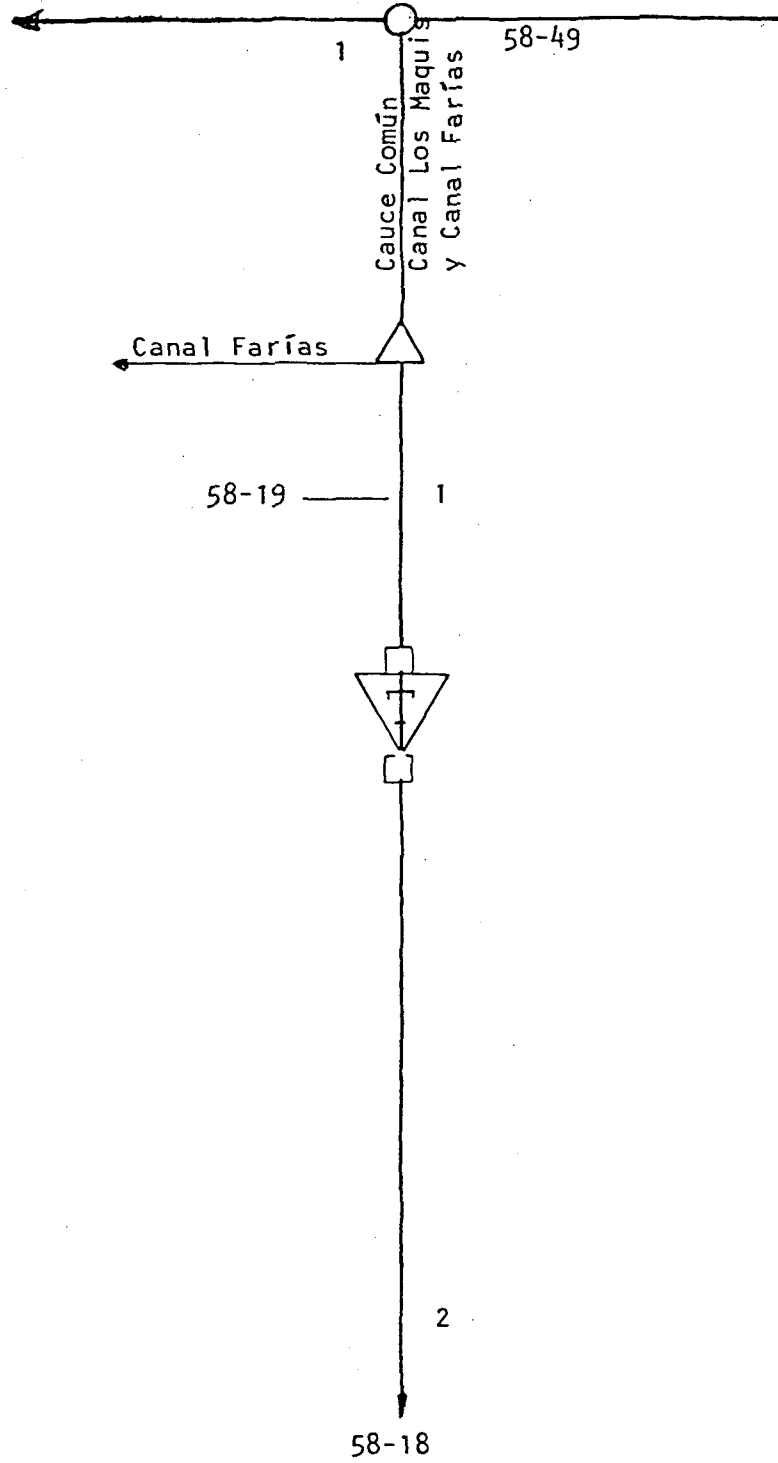
AFLUENTE DE ESTERO POTRERO GRANDE
CHICO

CANAL MATRIZ	DERIVADO	SUB-DERIVADO	SUB-SUB DERIVADO	NUMERO DE REGANTES	NUMERO DE ENCUESTAS	DOTACION m ³ /Hd/año	SUPERFICIE (Hd)	LONGITUD DEL CANAL Km	N° DE OBRAS DE ARTE	N° DE OBRAS REGULACION
Los Maquis				2	2	14.500	66,80	4,20	4	1

ESTERO PATAGÜILLA
CANAL LOS MAQUIS

Acciones:
Hás.Reg.: 66,80
Regantes: 2

Estero Patagüilla



COMUNA : ROMERAL
Planos: 4 y 5

CUENCA: RIO MATAQUITO

FUENTE: ESTERO PATAGÜILLA

1/1

SUB CUENCA: RIO LONTUE

CANAL MATRIZ: LOS MAQUIS

CANAL DERIVADO:

SUB SUB CUENCA: ESTERO GUAIQUELLO

CANAL SUB DERIVADO:

ENCUESTA N°	COMUNA ROL SII	NOMBRE DEL PROPIETARIO NOMBRE DEL PREDIO	ACCIONES	U %	SUP.(Hd) VOL.	Lugar inscripcion Fs. N° Año
3765A	Romeral 58-19	Zañartu Velasco, Carmen San Pablo Parcela 16	s/inf.	R	7,80 14.500	s/inf.
3765B	Romeral 58-18	Velasco Montes, Olga Los Maquis	"	R	59,00 14.500	"

CANAL FARIASBOCATOMA N° 2.-A.- Características Físicas

El canal se origina sobre la ribera izquierda del Estero Patagüilla, frente al Rol 58-19 de Romeral; La bocatoma, de tipo provisoria, se complementa con barrera de pedraplén.

El canal comienza como cauce común con el canal Los Maquis.

El canal tiene una longitud de 4,8 km. y posee 3 obras de arte.

Obras de Arte

Canal Matriz	Túnel	Sifón	Canoa	Puente	Tubo	Marco	Compuerta	Total
Farías	-	-	-	1	1	1	-	3

B.- Acciones en la Fuente y Distribución

No hay derechos inscritos.

C.- Constitución Legal

No se encuentra organizado.

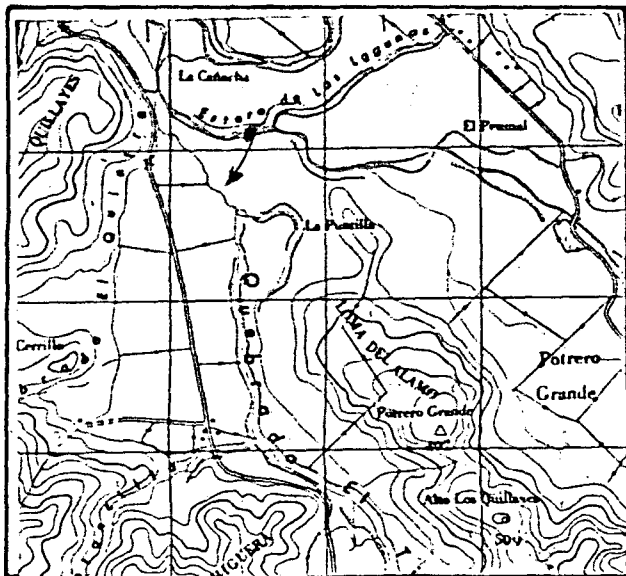
RIO ESTERO PATAGÜILLA

FECHA JUNIO 1985

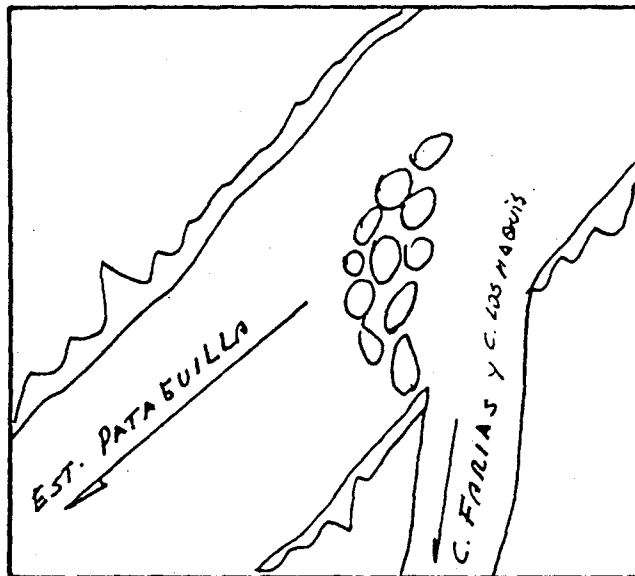
CANAL FARIAS

BOCATOMA 2

UBICACION



CROQUIS



DESCRIPCION DE LA BOCATOMA Se ubica sobre la ribera izquierda del Estero Patagüilla, frente al Rol 58-19 de Romeral, se complementa con barrera de pedraplén. El canal comienza como cauce común con el canal Los Maquis. El acceso es por el camino a Viña Mariano.

SECCION DE CONTROL Marco partidor.

OBSERVACIONES El canal sirve a 12 usuarios los cuales riegan un total de 105,00 hás.
 El canal no presenta organización.
 No hay derechos inscritos.
 El canal se representa en los planos 4 y 5.

CUADRO RESUMEN

CUENCA RIO MATAQUITO
 SUB-CUENCA RIO LONTUE
 SUB-SUB-CUENCA ESTERO GUAQUILLO

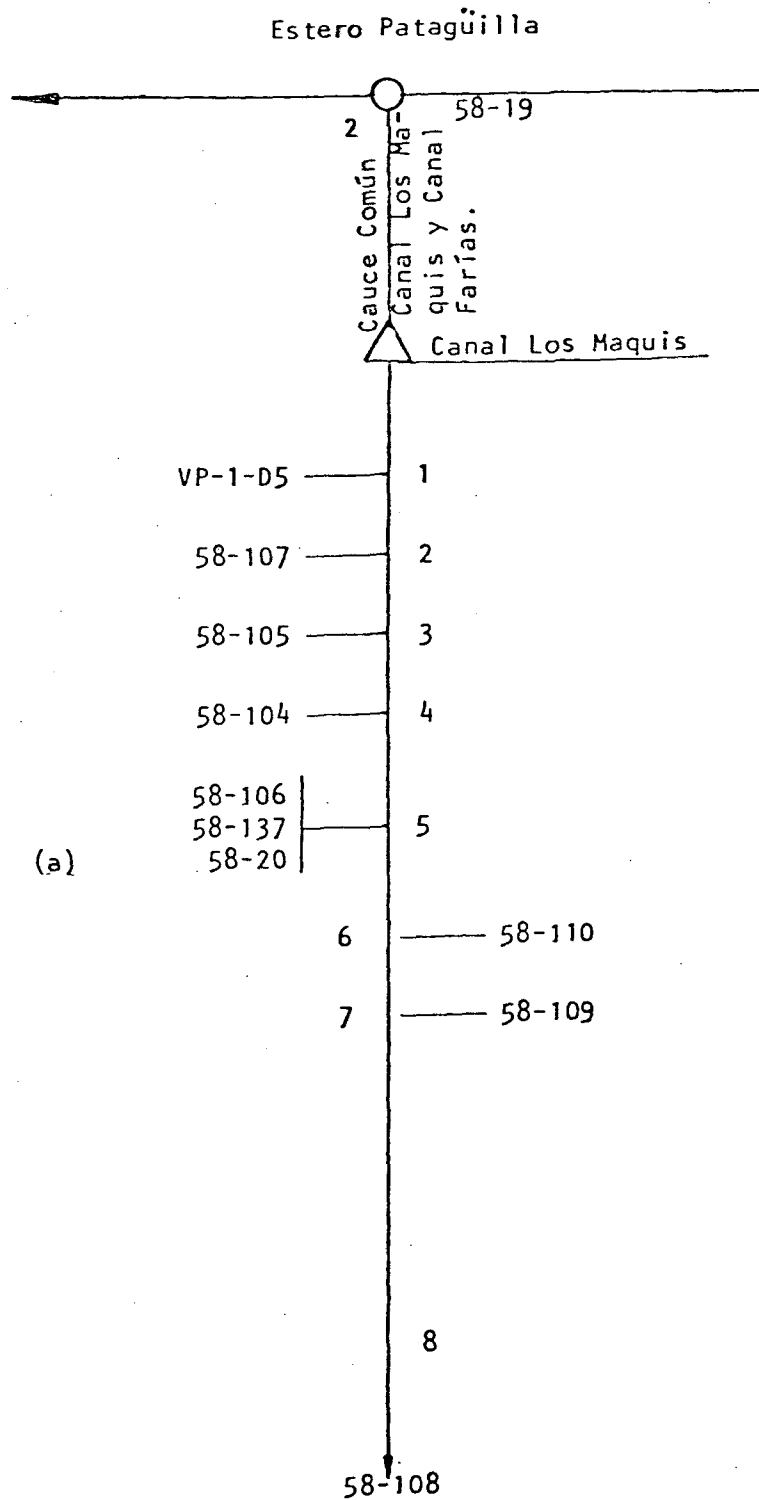
FUENTE ESTERO PATAGÜILLA
 CANAL FARIAS

AFLUENTE DE ESTERO POTRERO GRANDE-CHICO

CANAL MATRIZ	DERIVADO	SUB-DERIVADO	SUB-SUB DERIVADO	NUMERO DE REGANTES	NUMERO DE ENCUESTAS	DOTACION m ³ /Há/año	SUPERFICIE (Há)	LONGITUD DEL CANAL km	Nº DE OBRAS DE ARTE	Nº DE OBRAS REGULACION
Fariás				12	10	14.500	105,00	4,80	3	-

ESTERO PATAGUILLA
CANAL FARIAS

Acciones:
Hás.Reg.: 105,00
Regantes: 12



(a) Riega por Canal Cañacha

COMUNA : CURICO
Planos: 4 y 5

CUENCA: RIO MATAQUITO

FUENTE: ESTERO PATAGÜILLA 1/1

SUB CUENCA: RIO LONTUE

CANAL MATRIZ: FARIAS

SUB SUB CUENCA: ESTERO GUAQUILLO

CANAL DERIVADO:

CANAL SUB DERIVADO:

ENCUESTA N°	COMUNA ROL SII	NOMBRE DEL PROPIETARIO NOMBRE DEL PREDIO	ACCIONES	U S O	SUP.(Há) VOL.	Lugar inscripcion Fs. N° Año
3766	Romeral VP-1-D5 E.T.st21 58-110st18 58-119st58	Varios Propietarios Sitio San Pablo Rolán Valenzuela Graciano Faúndez Quezada Laurencio Cáceres Cáceres Eduardo Jesús	s/inf	R	14.500 0,70 0,70 0,70	s/inf
3767	Romeral 58-107	Zañartu Velasco Carmen Parcela 20 San Pablo	"	R	12,30 14.500	"
3768	Romeral 58-105	Retamal Díaz Jorge Manuel Parcela 18 San Pablo	"	R	12,30 14.500	"
3769	Romeral 58-104	Aldaña González Andrés Jesús Parcela 17 San Pablo	"	R	9,60 14.500	"
3770	Romeral 58-106	Zapata Bustamante Juan Bautista Parcela B 19 San Pablo	"	R	2,50 14.500	"
3771	Romeral 58-137	Moreno Urzúa Gerardo Parcela A 19 San Pablo	"	R	10,00 14.500	"
3764	Romeral 58-20	Zañartu Velasco Carmen (a) Reserva Viña Mariano	"	R	15,00 14.500	"
3772	Romeral 58-110	Bahamondes Cruz Luis Fernando Parcela 23 San Pablo	"	R	15,20 14.500	"
3773	Romeral 58-109	Moreno Urzúa Gerardo Parcela 22 San Pablo	"	R	10,60 14.500	"
3774	Romeral 58-108	Valenzuela Toledo Juan Bautista Parcela 21 San Pablo	"	R	15,40 14.500	"
(a)	Riega por Canal Cañacha					

CANAL FUNDO LA HUERTABOCATOMA N° 1.-A.- Características Físicas

El canal se origina en la ribera izquierda del Estero Potrero Grande Chico, frente al Rol 62-4 de Romeral; La bocatoma, de tipo provisoria, se complementa con barrera pata de cabra.

El canal tiene una longitud total de 0,90 km. No posee obras de arte.

B.- Acciones en la Fuente y Distribución

No hay derechos inscritos.

C.- Constitución Legal

El canal no se encuentra organizado legalmente.

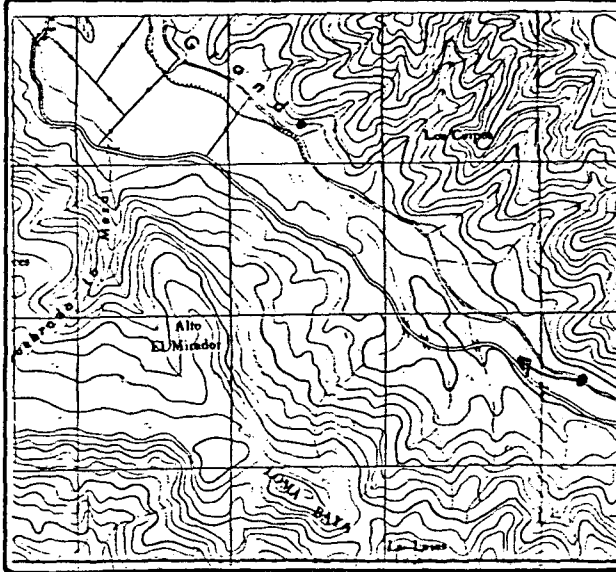
RIO ESTERO POTRERO GRANDE CHICO

FECHA JUNIO 1985


CANAL FUNDO LA HUERTA

BOCATOMA 1

UBICACION



CROQUIS



DESCRIPCION DE LA BOCATOMA Se ubica sobre la ribera izquierda de Estero Potrero Grande Chico frente al Rol 62-4 de Romeral, se complementa con barrera pata de Cabra.

El acceso es por el predio Rol 62-4 de Romeral.

SECCION DE CONTROL No hay.

OBSERVACIONES El Canal sirve a un usuario que en total riega 10,00 hás.
No hay derechos inscritos.
El Canal se representa en el plano 4.

CUADRO RESUMEN

CUENCA RIO MATAQUITO

FUENTE ESTERO POTRERO GRANDE CHICO

AFLUENTE DE ESTERO GUAQUILLO

SUB-CUENCA RIO LONTUE

CANAL FUNDO LA HUERTA

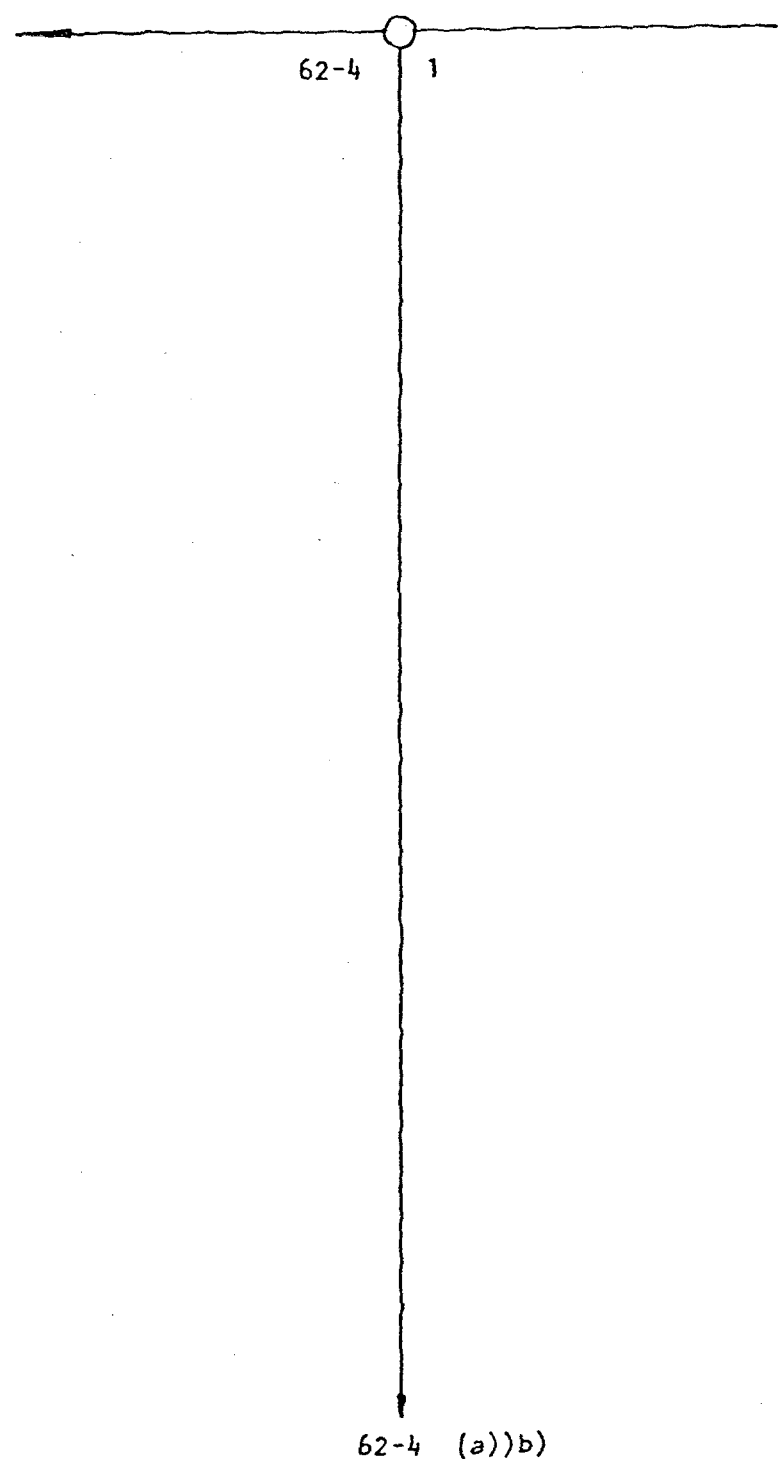
SUB-SUB-CUENCA ESTERO GUAQUILLO

CANAL MATRIZ	DERIVADO	SUB-DERIVADO	SUB-SUB DERIVADO	NUMERO DE REGANTES	NUMERO DE ENCUESTAS	DOTACION m ³ /Hd/año	SUPERFICIE (Hd)	LONGITUD DEL CANAL Km	Nº DE OBRAS DE ARTE	Nº DE OBRAS REGULACION
Fundo La Huerta				1	1	14.500	10,00	0,90	-	-

ESTERO POTRERO GRANDE CHICO
CANAL FUNDO LA HUERTA

Acciones:
Hás.Reg.: 10,0
Regantes: 1

Estero Potrero Grande Chico



- (a) Riega por Canal El Cerro de Potrero Grande Chico
- (b) Riega por Canal Comunal

COMUNA : CURICO
Plano: 4

CUENCA: RIO MATAQUITO

FUENTE: ESTERO POTRERO GRANDE CHICO 1/1

SUB CUENCA: RIO LONTUE

CANAL MATRIZ: FUNDO LA HUERTA

SUB SUB CUENCA: ESTERO GUAQUILLO

CANAL DERIVADO:

CANAL SUB DERIVADO:

ENCUESTA N°	COMUNA ROL SII	NOMBRE DEL PROPIETARIO NOMBRE DEL PREDIO	ACCIONES	U S O	SUP.(Hd) VOL.	Lugar inscripcion Fs. N° Año
3775	Romeral 62-4	Martín Droguett: Fernando La Huerta (a) (b)	s/inf	R	10,00 14.500	s/inf
(a)	Riega por Canal El Cerro de Potrero Grande Chico					
(b)	Riega por Canal Comunal					

CANAL EL CERRO DE POTRERO GRANDE CHICOBOCATOMA N° 2.-A.- Características Físicas

El canal se origina en la ribera izquierda del Estero Potrero Grande Chico frente al Rol 62-4 de Romeral; La bocatoma, de tipo provisoria, se complementa con barrera pata de cabra.

El canal tiene una longitud total de 1,50 km. y no posee ninguna obra de arte.

B.- Acciones en la Fuente y Distribución

No hay derechos inscritos.

C.- Constitución Legal

No se encuentra organizado.

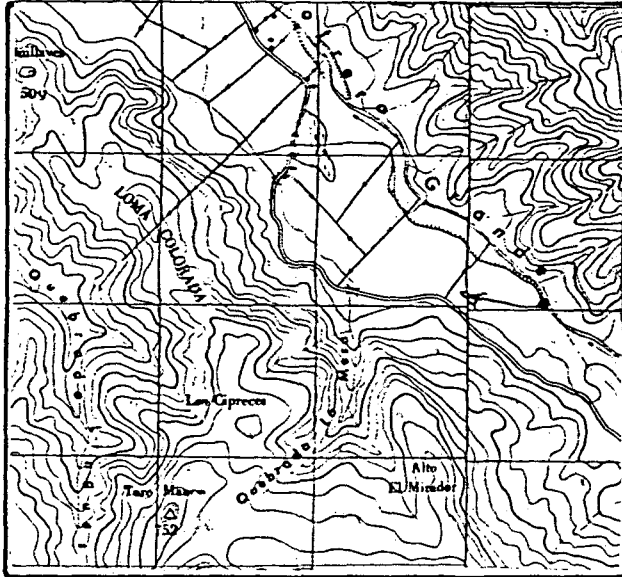
RIO ESTERO POTRERO GRANDE CHICO

FECHA JULIO 1985

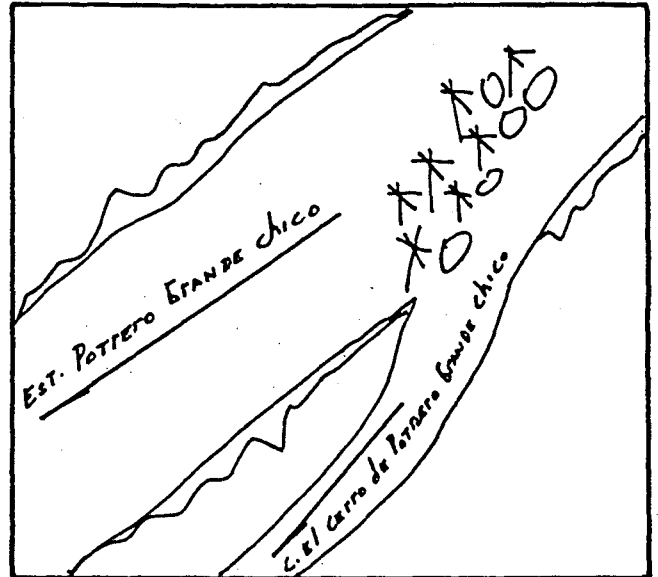
CANAL EL CERRO DE POTRERO GRANDE CHICO

BOCATOMA 2

UBICACION



CROQUIS



DESCRIPCION DE LA BOCATOMA Se ubica sobre la ribera izquierda del Estero Potrero Grande Chico frente al Rol 62-4 de Romeral, se complementa con barrera pata de cabra.

El acceso es por el camino interior del Fundo La Huerta.

SECCION DE CONTROL No hay.

OBSERVACIONES El canal sirve a dos usuarios que en total riegan 15,00 hás.

No hay derechos inscritos.

El canal se representa en el plano 4.

CUADRO RESUMEN

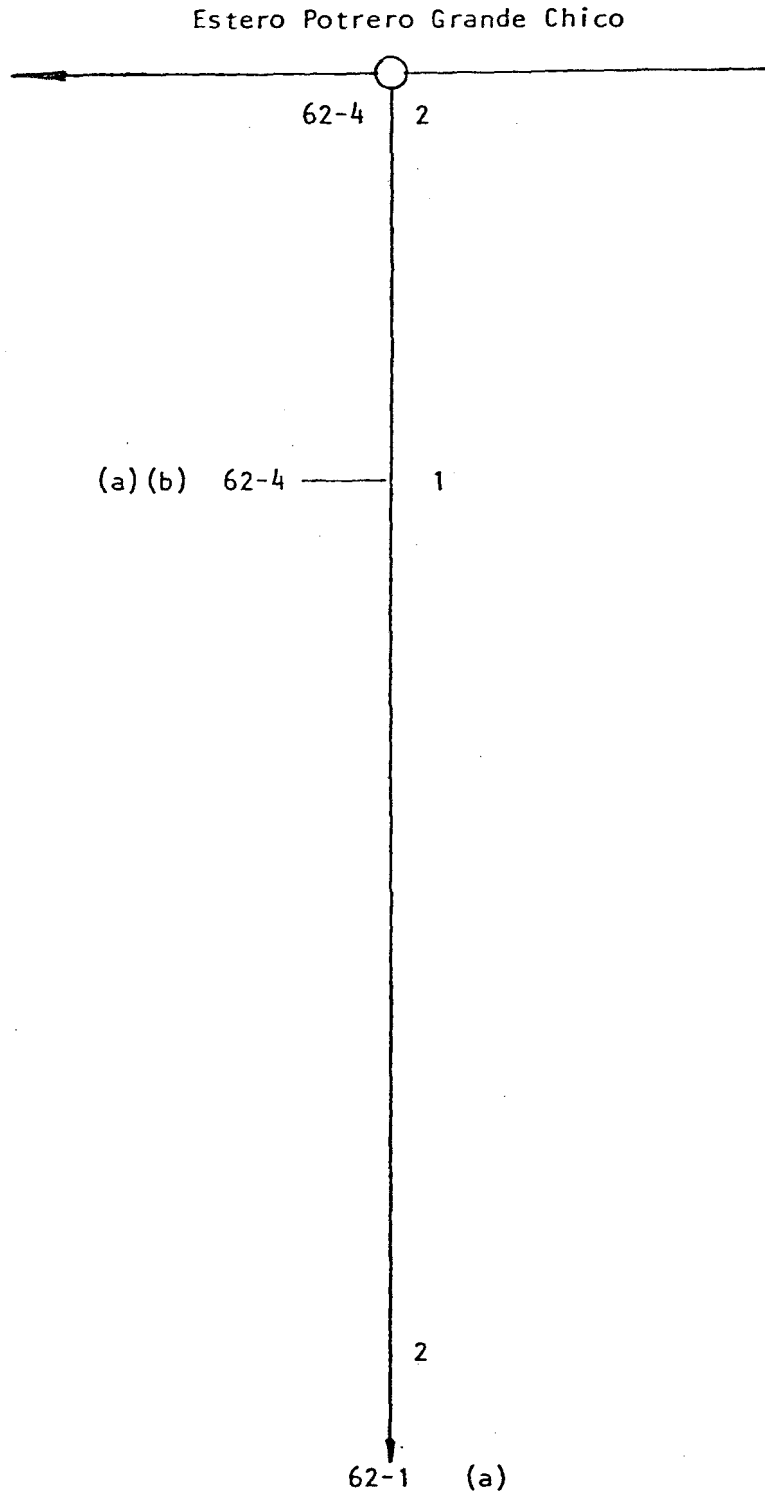
CUENCA RIO MATAQUITO
 SUB-CUENCA RIO LONTUE
 SUB-SUB-CUENCA ESTERO GUAQUILLO

FUENTE ESTERO POTRERO GRANDE CHICO AFLUENTE DE ESTERO GUAQUILLO
 CANAL EL CERRO DE POTRERO GRANDE CHICO

CANAL MATRIZ	DERIVADO	SUB-DERIVADO	SUB-SUB DERIVADO	NUMERO DE REGANTES	NUMERO DE ENCUESTAS	DOTACION m ³ /Hd/año	SUPERFICIE (Hd)	LONGITUD DEL CANAL Km	Nº DE OBRAS DE ARTE	Nº DE OBRAS REGULACION
Estero Potrero Grande Chico				2	2	14.500	15,00	1,50		-

ESTERO POTRERO GRANDE CHICO
CANAL EL CERRO DE POTRERO GRANDE CHICO

Acciones:
Hás.Reg.: 15,0
Regantes: 2



(a) Riega por Canal Comunal
(b) Riega por Canal Fundo La Huerta

COMUNA : ROMERAL
Plano: 4

CUENCA: RIO MATAQUITO

FUENTE: ESTERO POTRERO GRANDE CHICO 1/1

SUB CUENCA: RIO LONTUE

CANAL MATRIZ: EL CERRO DE POTRERO GRANDE CHICO

SUB SUB CUENCA: ESTERO GUAQUILLO

CANAL DERIVADO:

CANAL SUB DERIVADO:

ENCUESTA N°	COMUNA ROL SII	NOMBRE DEL PROPIETARIO NOMBRE DEL PREDIO	ACCIONES	U S O	SUP.(Hd) VOL.	Lugar inscripcion Fs. N° Año
3775	Romeral 62-4	Martín Droguett Fernando La Huerta (a) (b)	s/inf	R	10,00 14.500	s/inf
3776	Romeral 62-1	Martín Droguett Fernando Santa Inés (a)	"	R	5,00 14.500	"
(a)	Riega por Canal Comunal					
(b)	Riega por Canal Fundo La Huerta					

CANAL COMUNALBOCATOMA N° 3.-A.- Características Físicas

El canal se origina en la ribera izquierda del Estero Potrero Grande Chico, frente al Rol 62-4 de Romeral; La bocatoma, de tipo provisoria se complementa con barrera pata de cabra.

El canal tiene una longitud total de 4,10 km.

El canal cuenta con una obra de regulación (Tranque).

No posee ningún tipo de obras de arte.

B.- Acciones en la Fuente y Distribución

No hay derechos inscritos.

C.- Constitución Legal

No se encuentra organizado.

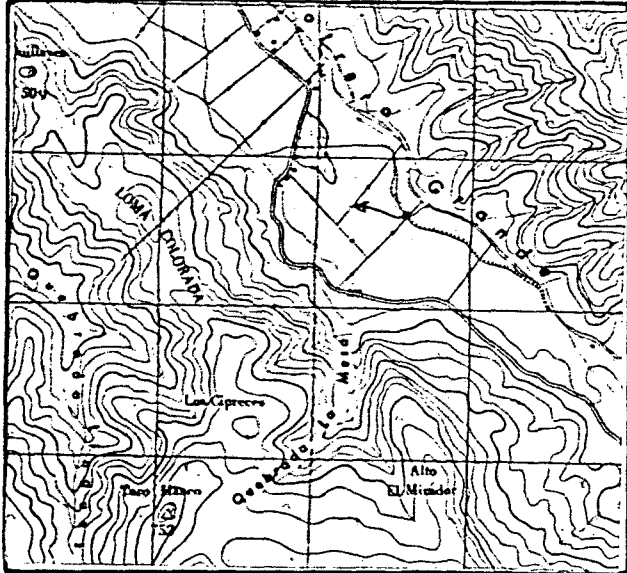
RIO ESTERO POTRERO GRANDE CHICO

FECHA JULIO 1985


CANAL COMUNAL

BOCATOMA 3

UBICACION



CROQUIS



DESCRIPCION DE LA BOCATOMA Se ubica sobre la ribera izquierda del Estero Potrero Grande Chico frente al Rol 62-4 de Romeral, se complementa con barrera pata de Cabra.

El acceso es por el predio Rol 62-4 de Romeral

SECCION DE CONTROL No hay

OBSERVACIONES El Canal sirve a 3 usuarios que en total riegan una superficie de 180,00 hás.

No hay organización, ni derechos inscritos.

El canal se presenta en el plano 4.

CUADRO RESUMEN

CUENCA RIO MATAQUITO
 SUB-CUENCA RIO LONTUE
 SUB-SUB-CUENCA ESTERO GUAQUILLO

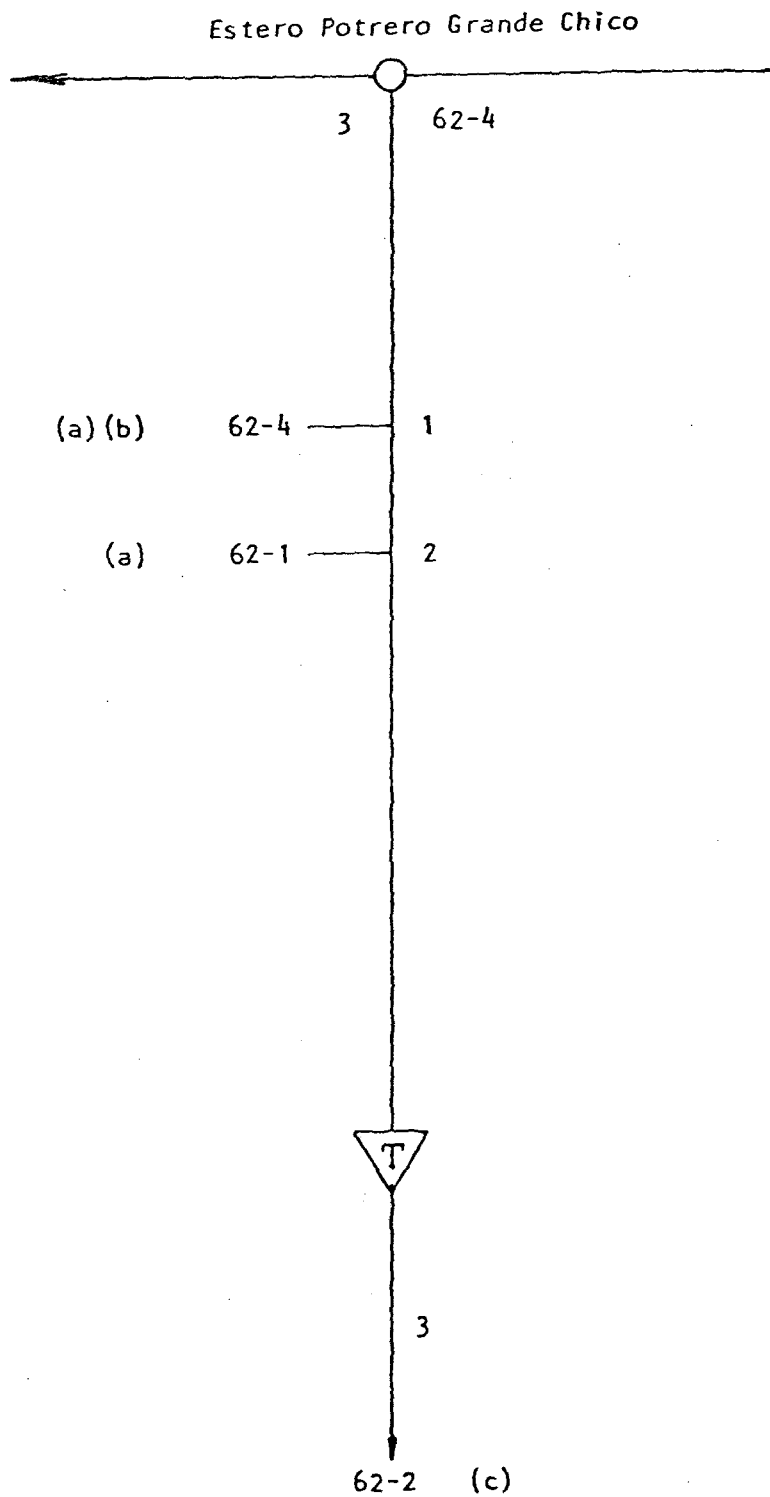
FUENTE ESTERO POTRERO GRANDE CHICO
 CANAL COMUNAL

AFLUENTE DE ESTERO GUAQUILLO

CANAL MATRIZ	DERIVADO	SUB-DERIVADO	SUB-SUB DERIVADO	NUMERO DE REGANTES	NUMERO DE ENCUESTAS	DOTACION m ³ /Hd/año	SUPERFICIE (Hd)	LONGITUD DEL CANAL km	Nº DE OBRAS DE ARTE	Nº DE OBRAS REGULACION
Comunal				3	3	14.500	180,00	4,10	-	1

ESTERO POTRERO GRANDE CHICO
CANAL COMUNAL

Acciones:
Hás.Reg.: 180,0
Regantes: 3



- (a) Riega por Canal El Cerro de Potrero Grande Chico
- (b) Riega por Canal Fundo La Huerta
- (c) Riega por Canal Del Bajo o Potrero Grande Chico

COMUNA : ROMERAL
Plano: 4

CUENCA : RIO MATAQUITO

FUENTE : ESTERO POTRERO GRANDE CHICO 1/1

SUB CUENCA : RIO LONTUE

CANAL MATRIZ : COMUNAL

SUB SUB CUENCA : ESTERO GUAQUILLO

CANAL DERIVADO :

CANAL SUB DERIVADO :

ENCUESTA N°	COMUNA ROL SII	NOMBRE DEL PROPIETARIO NOMBRE DEL PREDIO	ACCIONES	U S O	SUP.(Hd) VOL.	Lugar inscripcion Fs. N° Año
3775	Romeral 62-4	Martín Droguett Fernando (a) (b) La Huerta	s/inf	R	30,00 14.500	s/inf
3776	Romeral 62-1	Martín Droguett Fernando (a) Santa Inés	"	R	50,00 14.500	"
3777	Romeral 62-2	Hernández Franco Roberto (c) Potrero Grande Chico	"	R	100,00 14.500	"

- (a) Riega por Canal El Cerro de Potrero Grande Chico
- (b) Riega por Canal Fundo La Huerta
- (c) Riega por Canal del Bajo o Potrero Grande Chico

CANAL DEL BAJO DE POTRERO GRANDE CHICOBOCATOMA N° 4.-A.- Características Físicas

El canal se origina sobre la ribera izquierda del Estero Potrero Grande Chico, frente al Rol 62-1 de Romeral; La bocatoma de tipo provisoria, se complementa con barrera pata de cabra.

El canal tiene una longitud total de 1,6 km. Posee una obra de arte.

Obras de Arte

Canal Matriz	Túnel	Sifón	Canoa	Puente	Tubo	Harco	Compuerta	Total
Del Bajo de Potrero Grande Chico.	-	-	-	1	-	-	-	1

B.- Acciones en la Fuente y Distribución

No hay derechos inscritos.

C.- Constitución Legal

No requiere organización legal pues sirve a un solo usuario.

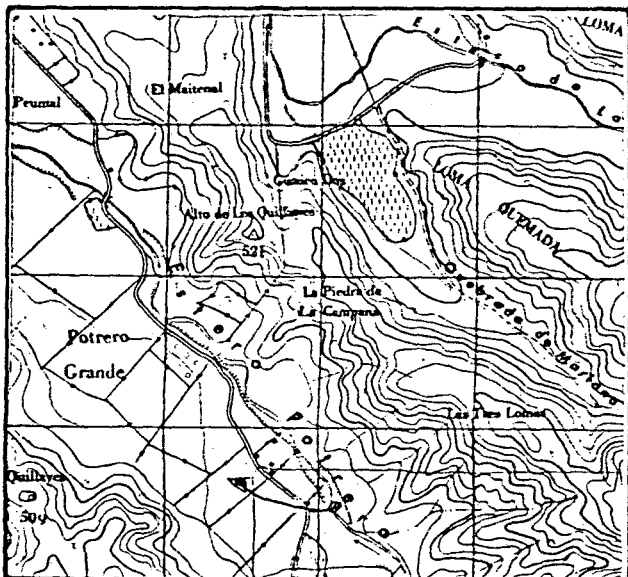
RIO ESTERO POTRERO GRANDE CHICO

FECHA JUNIO 1985

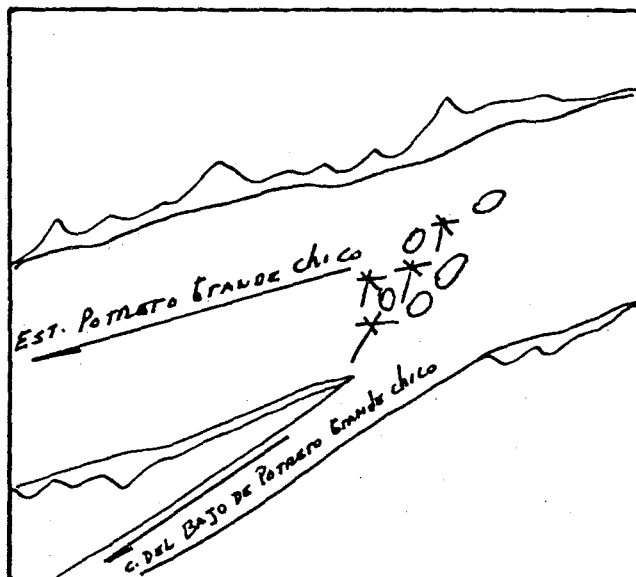
CANAL DEL BAJO DE POTRERO GRANDE CHICO

BOCATOMA 4

UBICACION



CROQUIS



DESCRIPCION DE LA BOCATOMA Se ubica sobre la ribera izquierda del Estero Potrero Grande Chico frente al Rol 62-1 de Romeral; se complementa con barrera pata de cabra.

El acceso es por el Rol 62-1 de Romeral

SECCION DE CONTROL No hay.

OBSERVACIONES El Canal sirve a un usuario, el cual riega una superficie total de 15,00 hás.

No hay derechos inscritos

El Canal se representa en el plano 4.

CUADRO RESUMEN


CUENCA RIO MATAQUITO
 SUB-CUENCA RIO LONTUE
 SUB-SUB-CUENCA ESTERO GUAIQUELLO

FUENTE ESTERO POTRERO GRANDE CHICO AFLUENTE DE ESTERO GUAIQUELLO
 CANAL DEL BAJO DE POTRERO GRANDE CHICO

CANAL MATRIZ	DERIVADO	SUB-DERIVADO	SUB-SUB DERIVADO	NUMERO DE REGANTES	NUMERO DE ENCUESTAS	DOTACION m ³ /Há/año	SUPERFICIE (Há)	LONGITUD DEL CANAL Km	N° DE OBRAS DE ARTE	N° DE OBRAS REGULACION
Del Bajo de Potrero Grande Chico				1	1	14.500	15,00	1,60	1	1

ESTERO POTRERO GRANDE CHICO
CANAL DEL BAJO DE POTRERO GRANDE CHICO

Acciones:
Hás.Reg.: 15,0
Regantes: 1



(a) Riega por Canal Comunal

COMUNA : ROMERAL
Plano: 4

CUENCA: RIO MATAQUITO

FUENTE: ESTERO POTRERO GRANDE CHICO 1/1

SUB CUENCA: RIO LONTUE.

CANAL MATRIZ: DEL BAJO DE POTRERO GRANDE CHICO

SUB SUB CUENCA: ESTERO GUAQUILLO

CANAL DERIVADO:

CANAL SUB DERIVADO:

ENCUESTA N°	COMUNA ROL SII	NOMBRE DEL PROPIETARIO NOMBRE DEL PREDIO	ACCIONES	U S O	SUP.(Hd) VOL.	Lugar inscripcion Fs. N° Año
3777	Romeral 62-2	Hernández Franco Roberto (a) Potrero Grande Chico	s/inf	R	15,00 14.500	s/inf
(a)	Riega por Canal Comunal					

CANAL LOS CRISTALESBOCATOMA N° 1.-A.- Características Físicas

El Canal se origina sobre la ribera izquierda del Estero Guaiquillo frente al Rol 537-148 de Curicó; La bocatoma, de tipo provisoria, se complementa con barrera pata de cabra.

El canal tiene una longitud total de 5,50 Km. y posee 9 obras de arte a lo largo del Canal.

Obras de Arte

Canal Matriz Los Cristales	Túnel	Sifón	Canoa	Puente	Tubo	Marco	Compuerta	Total
	-	2	2	2	1	-	2	9

B.- Acciones de la Fuente y Distribución

No hay derechos inscritos.

C.- Constitución Legal

El canal no se encuentra organizado legalmente, sólo como Comunidad de hecho y la directiva del canal es presidida por don Hernán del Valle.

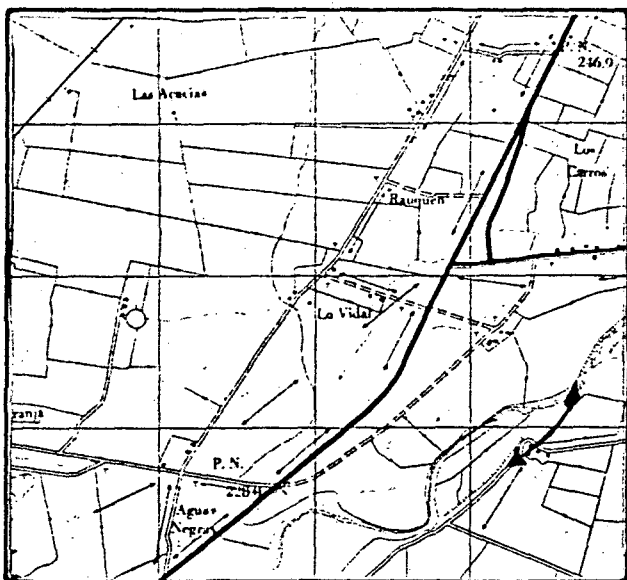
RIO ESTERO GUAQUILLO

FECHA JUNIO 1985

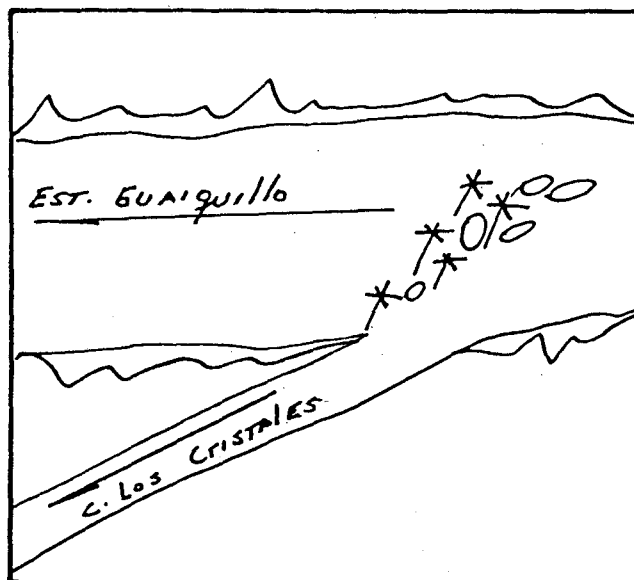
CANAL LOS CRISTALES

BOCATOMA 1

UBICACION



CROQUIS



DESCRIPCION DE LA BOCATOMA Se ubica sobre la ribera izquierda del Estero Guaiquillo frente al Rol 537-148 de Curicó; se complementa con barrera pata de cabra. El acceso es por el callejón de las Casas Viejas (Rol 53-148 de Curicó).

SECCION DE CONTROL No hay.

OBSERVACIONES El canal sirve a 18 usuarios que en total riegan una superficie de 176,40 hás.

El canal se encuentra organizado sólo de hecho y la directiva del canal es presidida por don Hernán del Valle.

El canal se representa en el plano 11.

CUADRO RESUMEN

CUENCA RIO MATAQUITO
 SUB-CUENCA RIO LONTUE
 SUB-SUB-CUENCA ESTERO GUAQUILLO

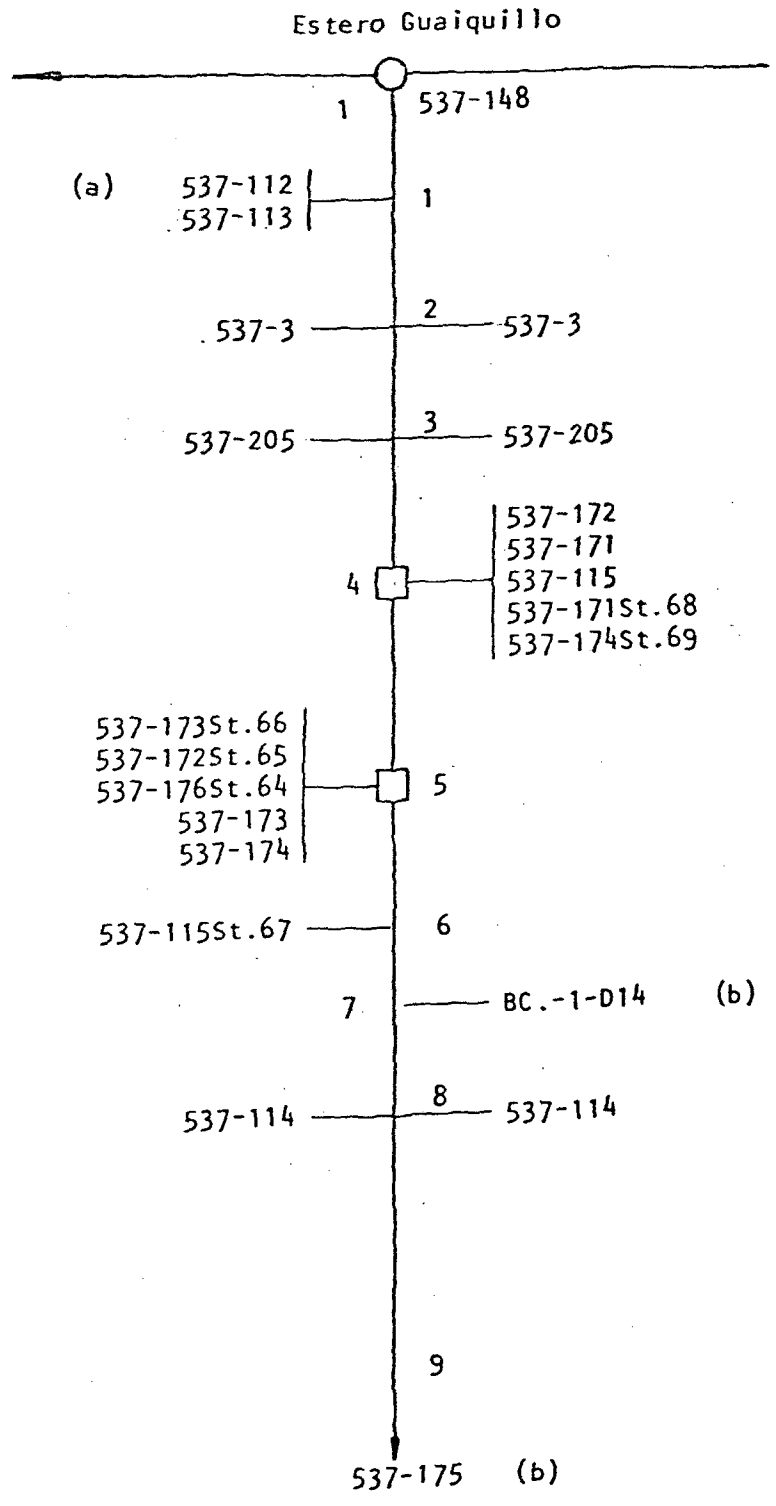
FUENTE ESTERO GUAQUILLO
 CANAL LOS CRISTALES

AFLUENTE DE RIO LONTUE

CANAL MATRIZ	DERIVADO	SUB-DERIVADO	SUB-SUB DERIVADO	NUMERO DE REGANTES	NUMERO DE ENCUESTAS	DOTACION m ³ /Hd/año	SUPERFICIE (Hd)	LONGITUD DEL CANAL Km	N° DE OBRAS DE ARTE	N° DE OBRAS REGULACION
Los Cristales				18	18	16.500	176,40	5,50	9	1

ESTERO GUAQUILLO
CANAL LOS CRISTALES

Acciones:
Hás.Reg.: 176,40
Regantes: 18



(a) Riega por Canal Huañuñé Der. 1 Porvenir
(b) Riega por Canal Derrames Porvenir

COMUNA: CURICO
Plano: 11

CUENCA: RIO MATAQUITO

FUENTE: ESTERO GUAQUILLO

1/2

SUB CUENCA: RIO LONTUE

CANAL MATRIZ: LOS CRISTALES

CANAL DERIVADO:

SUB SUB CUENCA: ESTERO GUAQUILLO

CANAL SUB DERIVADO:

ENCUESTA N°	COMUNA ROL SII	NOMBRE DEL PROPIETARIO NOMBRE DEL PREDIO	ACCIONES	U %	SUP.(Hd) VOL.	Lugar inscripcion Fs. N° Año
3133	Curicó 537-112	Moraga Miers, Washington Richards La Esperanza (a)	s/inf.	R	30,00 14.500	s/inf.
3778	Curicó 537-113	Moraga Miers, Washington Ricards La Esperanza	"	R	10,00 14.500	"
3779	Curicó 537-3	Palma Moraga, Manuel Fundo La Esperanza Hijuela 2.	"	R	49,30 14.500	"
3780	Curicó 537-205	Palma Moraga, José Ramón La Esperanza Hijuela 1.	"	R	24,10 14.500	"
3781	Curicó 537-172	Agrícola Las Totoras de Zapallar Ltda. Parcela 57 Los Cristales	"	R	7,70 14.500	"
3782	Curicó 537-171	Vega Luengo, Víctor Parcela 56 Los Cristales	"	R	7,90 14.500	"
3783	Curicó 537-115	González Iturriaga, Roberto Parcela 55 Los Cristales	"	R	8,10 14.500	"
3784	Curicó 537-171St.68	Vega Luengo, Víctor Sitio 68 Los Cristales	"	R	0,40 14.500	"
3785	Curicó 537-174St.69	Núñez Grez, César Rolando Sitio 69 Los Cristales	"	R	0,40 14.500	"
3786	Curicó 537-173St.66	Montecinos Retamal, José Guzmara Sitio 66 Los Cristales	"	R	0,40 14.500	"
3787	Curicó 537-172St.65	Beltrán Correa, Benedicto Antonio Sitio 65 Los Cristales	"	R	0,30 14.500	"
3788	Curicó 537-176St.64	Rojas Rojas, Enrique Guillermo Sitio 64 Los Cristales	"	R	0,80 14.500	"
3789	Curicó 537-173	Agrícola La Esperanza Limitada Parcela 58 Los Cristales	"	R	11,10 14.500	"
3790	Curicó 537-174	Núñez Grez, César Rolando Parcela 59 Los Cristales	"	R	11,40 14.500	"
(a)	Riega por Canal Huañuñé Der. 1. Porvenir					

CUENCA : RIO MATAQUITO
 SUB CUENCA : RIO LONTUE
 SUB SUB CUENCA :

FUENTE : ESTERO GUAQUILLO
 CANAL MATRIZ : LOS CRISTALES
 CANAL DERIVADO :
 CANAL SUB DERIVADO :

2/2

ENCUESTA N°	COMUNA ROL SII	NOMBRE DEL PROPIETARIO NOMBRE DEL PREDIO	ACCIONES	U S O	SUP.(Hd) VOL.	Lugar inscripcion Fs. N° Año
3791	Curicó 537-115st67	Valdés Troncoso Hugo Hernán Sitio 67 Los Cristales	s/inf	R	0,40 14.500	s/inf
3760	Curicó BC-1-D14	Comunidad Los Cristales (La Esperan Bien Común N°6 (b) /za)	"	R	1,00 14.500	"
3792	Curicó 537-114	Palma Moraga María Isabel La Esperanza Casas	"	R	2,80 14.500	"
3761	Curicó 537-175	Agrícola El Cauce De Teno Ltda Parcela 60 Los Cristales (b)	"	R	10,30 14.500	"
(b)	Riega por	Canal Derrames Porvenir				

CANAL DE LA PISCICULTURABOCATOMA N° 2.-A.- Características Físicas

El canal se origina en la ribera izquierda del Estero Guaiquillo frente al Rol 537-4 de Curicó; La bocatoma se complementa con barra de pedraplén.

El canal tiene una longitud total de 0,80 Km- posee solamente una obra de arte.

Obras de Arte

Canal Matriz	Túnel	Sifón	Canoa	Puente	Tubo	Marco	Compuerta	Total
De la Piscicultura	-	-	-	-	-	-	1	1

B.- Acciones en la Fuente y Distribución

No hay derechos inscritos.

C.- Constitución Legal

No se encuentra organizado legalmente.

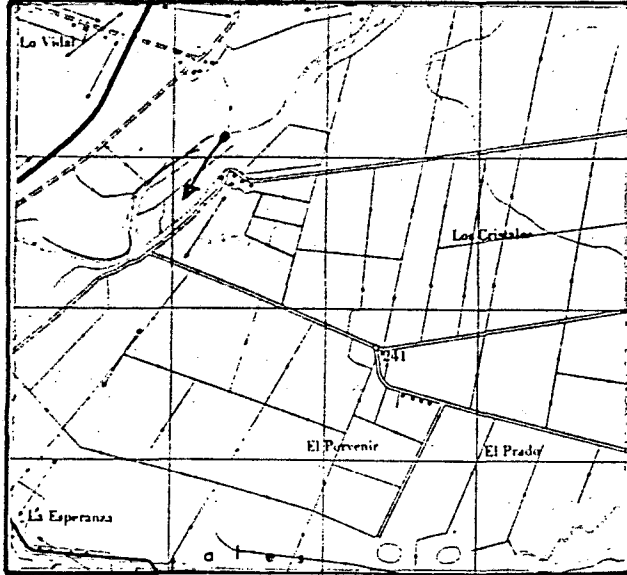
RIO ESTERO GUAQUILLO

FECHA JULIO 1985


CANAL DE LA PISCICULTURA

BOCATOMA 2

UBICACION



CROQUIS



DESCRIPCION DE LA BOCATOMA Se ubica sobre la ribera izquierda del Estero Guaiquillo frente al Rol 537-4 de Curicó, se complementa con barrera de pedraplén.
 El acceso es por camino a La Esperanza.

SECCION DE CONTROL No hay.

OBSERVACIONES El canal sirve a un usuario que en total riega 8,00 hás.
 No hay derechos inscritos.
 El canal se representa en el plano 11.

CUADRO RESUMEN

CUENCA RIO MATAQUITO
 SUB-CUENCA RIO LONTUE
 SUB-SUB - CUENCA ESTERO GUAQUILLO


FUENTE ESTERO GUAQUILLO
 CANAL DE LA PISCICULTURA

AFLUENTE DE RIO LONTUE

CANAL MATRIZ	DERIVADO	SUB-DERIVADO	SUB-SUB DERIVADO	NUMERO DE REGANTES	NUMERO DE ENCUESTAS	DOTACION m ³ /Hd/año	SUPERFICIE (Hd)	LONGITUD DEL CANAL Km	N° DE OBRAS DE ARTE	N° DE OBRAS REGULACION
De La Piscicultura				1	1	14.500	8,00	0,80	1	-

ESTERO GUAQUILLO
CANAL DE LA PISCICULTURA

Acciones:
Hás.Reg.: 8,0
Regantes; 1



(a) Riega por Canal Chuñuñé (Río Teno)

COMUNA : CURICO
Plano: 11

CUENCA: RIO MATAQUITO

FUENTE: ESTERO GUAQUILLO

1/1

SUB CUENCA : RIO LONTUE

CANAL MATRIZ: DE LA PISCICULTURA

SUB SUB CUENCA: ESTERO GUAQUILLO

CANAL DERIVADO:

CANAL SUB DERIVADO:

ENCUESTA N°	COMUNA ROL SII	NOMBRE DEL PROPIETARIO NOMBRE DEL PREDIO	ACCIONES	U S O	SUP.(Hd) VOL.	Lugar inscripcion Fs. N° Año
3793	Curicó 537-4	Cruz Valdés Miguel Alfredo (a) Piscicultura	s/inf	R	8,00 14.500	s/inf.
(a)	Riega por	Canal Chuñuñé (Río Teno)				

CANAL VIDALESBOCATOMA N° 3.-A.- Características Físicas

El canal se origina en la ribera derecha del Estero Guaiquillo frente al Rol 38-66 de Romeral. La bocatoma, es de tipo provisoria.

El canal tiene una longitud de 3,2 km. Posee 6 obras de arte.

Obras de Arte

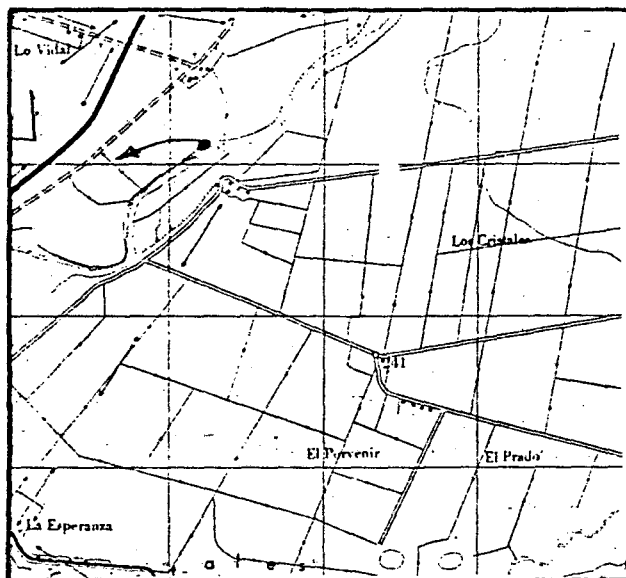
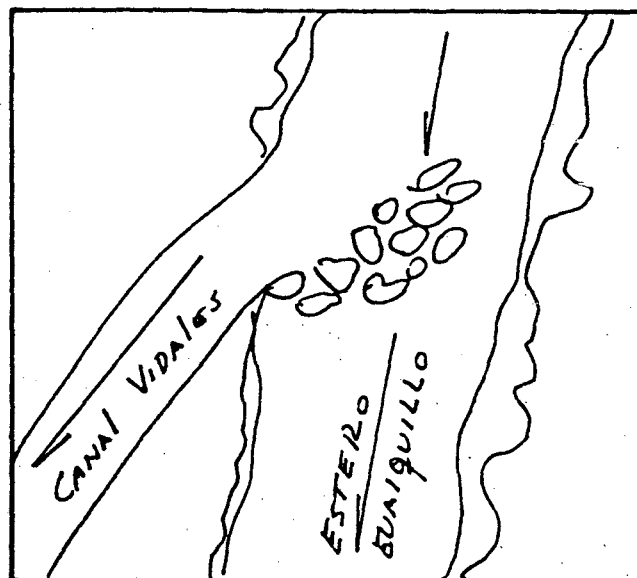
Canal. Matriz	Túnel	Sifón	Canoa	Puente	Tubo	Marco	Compuerta	Total
Vidales	—	-	2	1	2	1	-	6

B.- Acciones en la Fuente y Distribución

No hay derechos inscritos.

C.- Constitución Legal

El canal no se encuentra organizado legalmente.

RIO ESTERO GUAQUILLOFECHA JUNIO 1985CANAL VIDALESBOCATOMA 3UBICACIONCROQUIS

DESCRIPCION DE LA BOCATOMA Se ubica sobre la ribera derecha del Estero Guaiquillo frente al Rol 38-66 de Romeral; se complementa con barrera de pedraplén que desvía parte del cauce hacia la bocatoma.

El acceso es por el Camino a Romeral

SECCION DE CONTROL No hay

OBSERVACIONES El Canal sirve a 23 usuarios, los cuales riegan una superficie de 106,45 hás.

El Canal no cuenta con organización.

El Canal se representa en el plano 11.

CUADRO RESUMEN

CUENCA RIO MATAQUITO

FUENTE ESTERO GUAQUILLO

AFLUENTE DE RIO LONTUE

SUB-CUENCA RIO LONTUE

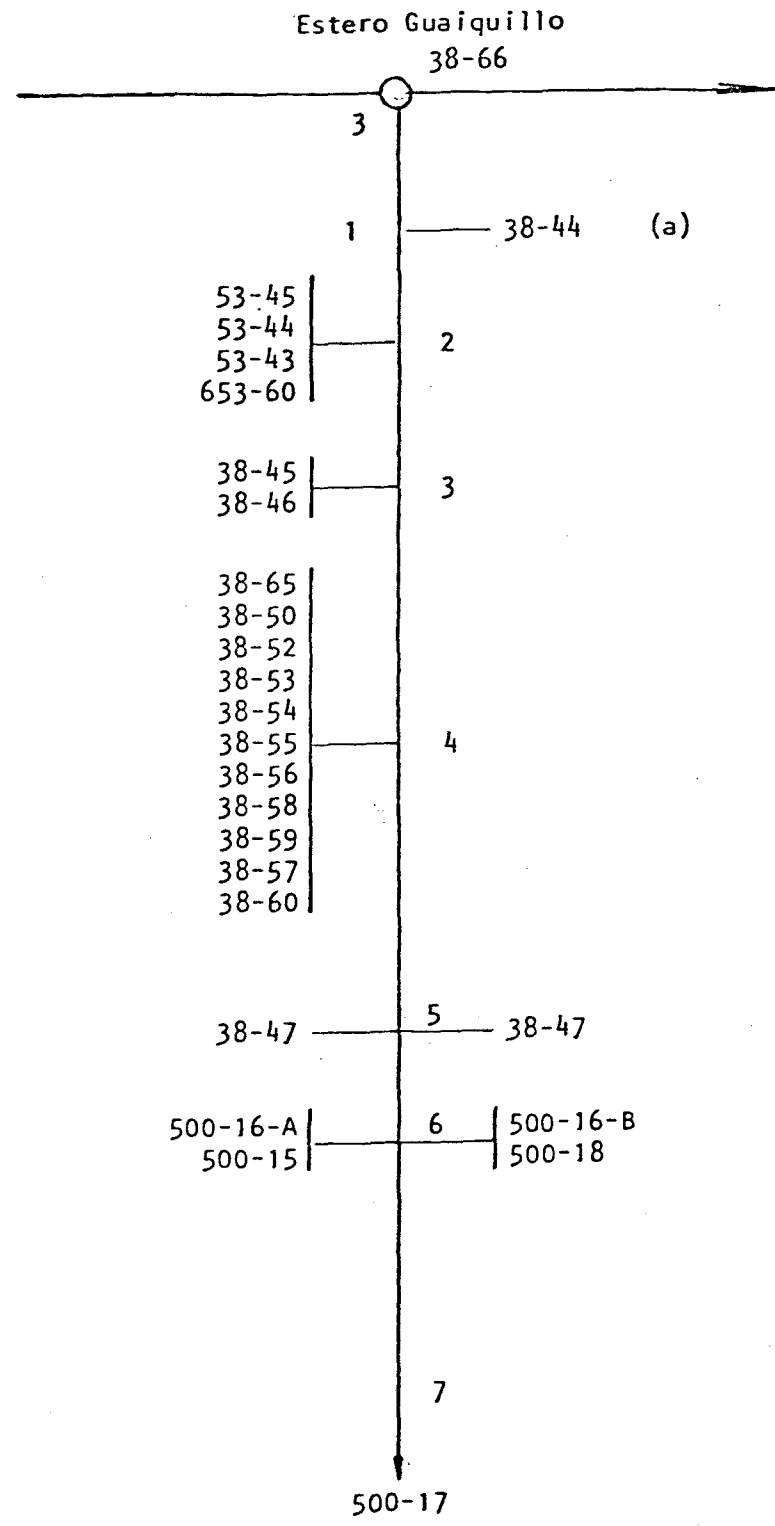
CANAL VIDALES

SUB-SUB - CUENCA ESTERO GUAQUILLO

CANAL MATRIZ	DERIVADO	SUB-DERIVADO	SUB-SUB DERIVADO	NUMERO DE REGANTES	NUMERO DE ENCUESTAS	DOTACION m ³ /Há/año	SUPERFICIE (Há)	LONGITUD DEL CANAL KM	N° DE OBRAS DE ARTE	N° DE OBRAS REGULACION
Vidales				23	23	14.500	106,45	3,2	6	-

ESTERO GUAQUILLO
CANAL VIDALES

Acciones:
Hás.Reg.: 106,45
Regantes: 23



(a) Riega por Canal del Río Teno

CUENCA: RIO MATAQUITO

FUENTE: ESTERO GUAQUIILLO

1/2

SUB CUENCA: RIO LONTUE

CANAL MATRIZ: VIDALES

CANAL DERIVADO:

SUB SUB CUENCA: ESTERO GUAQUIILLO

CANAL SUB DERIVADO:

ENCUESTA Nº	COMUNA ROL SII	NOMBRE DEL PROPIETARIO NOMBRE DEL PREDIO	ACCIONES	U %	SUP.(Hd) VOL.	Lugar inscripcion Fs. Nº Año
3794a	Romeral 38-44	Sociedad Agrícola Viña Las Nieves El Guaiquillo (a)	s/inf	R	30,00 14.500	s/inf
3794b	Romeral 53-45	Genta de la Valle Adelmo Hostería Nápoli	"	R	0,30 14.500	"
3794c	Romeral 53-44	Suc. Pablo Sebastián Baldovino Jara Hijuela 2	"	R	0,30 14.500	"
3794d	Romeral 53-43	Spöerer O' Reilly, Carolina s/n.	"	R	0,30 14.500	"
3794e	Curicó 653-60	Jaime Francisco Soler Mallafre' Alessandri	"	R	1,00 14.500	"
3794f	Curicó 38-45	Cía. de Petroleos de Chile Aguas Negras	"	R	0,05 14.500	"
3794g	Curicó 38-46	Vergara Valenzuela, Gilberto Orlando Lote 1 ^{ero} Propiedad El Guaiquillo	"	R	14,80 14.500	"
3794h	Romeral 38-65	Soler Mallafre', Jaime Francisco Cecinas Soler	"	UI	51lt/seg 14.500	"
3794i	Romeral 38-50	Andrade Saavedra, José Luis y otro Hijuela 2 Guaiquillo	"	R	0,80 14.500	"
3794j	Romeral 38-52	Navarro Arriagada, Héctor Ernesto Hijuela 4 Guaiquillo	"	R	0,70 14.500	"
3794k	Romeral 38-53	Valls Puig, Luis Hijuela 5 Guaiquillo	"	R	0,80 14.500	"
3794l	Romeral 38-54	Antúñez Miranbell, Mercedes Hijuela 6 Guaiquillo	"	R	0,50 14.500	"
3794m	Romeral 38-55	Soc. Comercial La Montaña Ltda. Hijuela 7 Guaiquillo	"	R	0,50 14.500	"
3794n	Romeral 38-56	Núñez Núñez, Hugo Hijuela 8 Guaiquillo	"	R	0,50 14.500	"
3794o	Romeral 38-58	Espinoza Pizarro, Vicente Hijuela 10 Guaiquillo	"	R	0,50 14.500	"
3794p	Romeral 38-59	Espinoza Pizarro, Vicente Hijuela 11 Guaiquillo	"	R	0,40 14.500	"
(a)	Riega por Canal del Río Teno					

CUENCA: RIO MATAQUITO

FUENTE: ESTERO GUAQUILLO

2/2

SUB CUENCA: RIO LONTUE

CANAL MATRIZ: VIDALES

CANAL DERIVADO:

SUB SUB CUENCA: ESTERO GUAQUILLO

CANAL SUB DERIVADO:

ENCUESTA N°	COMUNA ROL SII	NOMBRE DEL PROPIETARIO NOMBRE DEL PREDIO	ACCIONES	U S O	SUP.(Hd) VOL.	Lugar inscripcion Fs. N° Año
3794q	Romeral 38-57	Sani Poblete, María Margot Hijuela N°9 Guaiquillo	s/inf	R	0,50 14.500	s/inf
3794r	Romeral 38-60	Sani Poblete, María Margot Hijuela N°12 Guaiquillo	"	R	1,50 14.500	"
3794s	Romeral 38-47	López Vega Hernán Alfonso y otros Los Maitenes	"	R	21,00 14.500	"
3794t	Curicó 500-16A	Cruz Sotelo Alicia y otros Las Chiriguas	"	R	5,80 14.500	"
3794u	Curicó 500-15	López Vega Hernán Alfonso El Llano	"	R	3,20 14.500	"
3794v	Curicó 500-16-B	Hernández Montecinos, Luis Héctor Ed- La Chirigua mundo	"	R	2,00 14.500	"
3794w	Curicó 500-18	Hernández Montecinos, Luis Héctor Ed- Huerto Gertrudis mundo	"	R	14,00 14.500	"
3794-x	Curicó 500-17	Suc. Humberto Urzúa Armas El Molejón	"	R	7,00 14.500	"

CANAL LA FORTUNA ALTOBOCATOMA N°4.-A.- Características Físicas

El canal se origina en la ribera izquierda del Estero Guaiquillo frente al Rol 537-112 de Curicó. La bocatoma es de tipo provisoria.

El canal cuenta con una compuerta frontal y una lateral de descarga al Estero Guaiquillo, ubicadas próximos a la bocatoma.

La longitud total del canal es de 2,5 km. El canal posee 5 obras de arte.

Obras de Arte

Canal Matriz	Túnel	Sifón	Canoa	Puente	Tubo	Marco	Compuerta	Total
La Fortuna Alto	-	-	-	1	1	-	3	5

B.- Acciones en la Fuente y Distribución

No hay derechos inscritos.

C.- Constitución Legal

No requiere organización ya que sirve a un solo usuario.

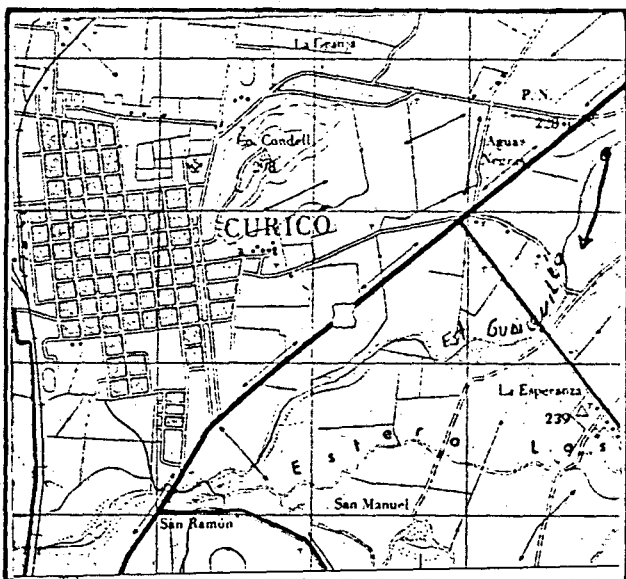
RIO ESTERO GUAQUILLO

FECHA JULIO 1985

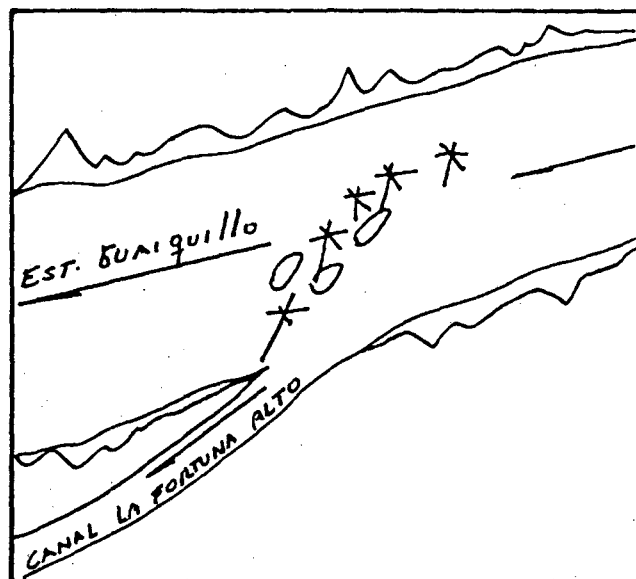
CANAL LA FORTUNA ALTO

BOCATOMA 4

UBICACION



CROQUIS



DESCRIPCION DE LA BOCATOMA Se ubica sobre la ribera izquierda del Estero Guaiquillo frente al Rol 537-112 de Curicó, se complementa con barrera de pata de cabra

El Canal cuenta con una compuerta frontal y una lateral de descarga al Estero Guaiquillo.

El acceso es por el predio Rol 537-112 de Curicó

SECCION DE CONTROL No hay

OBSERVACIONES El Canal sirve a un usuario que en total riega 143,00 hás.

No hay derechos inscritos.

El Canal se representa en el plano 11.

CUADRO RESUMEN

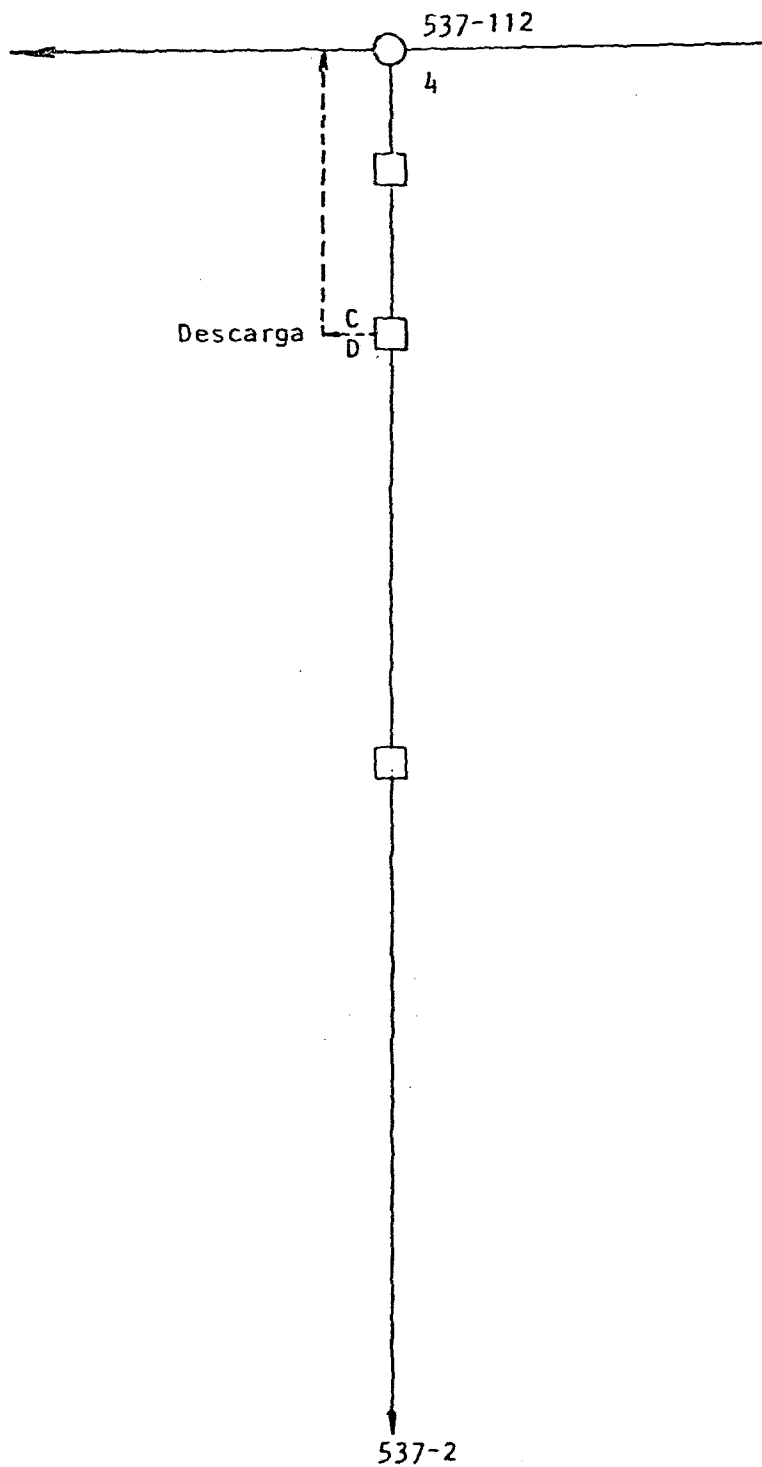
CUENCA RIO MATAQUITO FUENTE ESTERO GUAQUILLO AFLUENTE DE RIO LONTUE
 SUB-CUENCA RIO LONTUE CANAL LA FORTUNA ALTO
 SUB-SUB - CUENCA ESTERO GUAQUILLO

CANAL MATRIZ	DERIVADO	SUB-DERIVADO	SUB-SUB DERIVADO	NUMERO DE REGANTES	NUMERO DE ENCUESTAS	DOTACION m ³ /Hd/año	SUPERFICIE (Hd)	LONGITUD DEL CANAL km	Nº DE OBRAS DE ARTE	Nº DE OBRAS REGULACION
La Fortuna Alto				1	1	14.500	143,00	2,50	5	-

ESTERO GUAQUILLO
CANAL LA FORTUNA ALTO

Acciones:
Hás.Reg.: 143
Regantes: 1

Estero Guaiquillo



COMUNA : CURICO
Plano: 11

CUENCA: RIO MATAQUITO

FUENTE: ESTERO GUAQUIILLO

1/1

SUB CUENCA: RIO LONTUE

CANAL MATRIZ: LA FORTUNA ALTO

SUB SUB CUENCA: ESTERO GUAQUIILLO

CANAL DERIVADO:

CANAL SUB DERIVADO:

ENCUESTA N°	COMUNA ROL SII	NOMBRE DEL PROPIETARIO NOMBRE DEL PREDIO	ACCIONES	U %	SUP.(Hd) VOL.	Lugar inscripción Fs. N° Año
3795a	Curicó 537-2	Soc. Agrícola Angel Lago Ltda (a) Santa Teresita	s/inf	R	143,00 14.500	s/inf
(a)	Riega por Canal La Fortuna					

CANAL MOLINO BELLAVISTA O LAS CRUCESBOCATOMA N°5.-A.- Características Físicas

El canal se origina en la ribera derecha del Estero Guaiquillo frente al Rol 38-56 de Romeral; La bocatoma, de tipo provisoria, se complementa con barrera de pedraplén.

El canal tiene una longitud de 4,20 Km. posee 10 obras de arte.

El canal pasa bajo la ciudad de Curicó, entubado. Este canal, en parte de su recorrido, conduce agua del canal Vaticano proveniente del Río Teno, luego las separa mediante marco partidior. Una parte de los usuarios tienen derecho sobre ambos canales.

Obras de Arte

Canal Matriz	Túnel	Sifón	Canoa	Puente	Tubo	Marco	Compuerta	Total
Molino Bellavista o Las Cruces	-	-	-	3	4	1	2	10

B.- Acciones en la Fuente y Distribución

No hay derechos inscritos.

C.- Constitución Legal

El canal no se encuentra organizado legalmente, funciona sólo como Comunidad de hecho y la directiva del canal es presidida por don Jorge Astroza Acevedo.

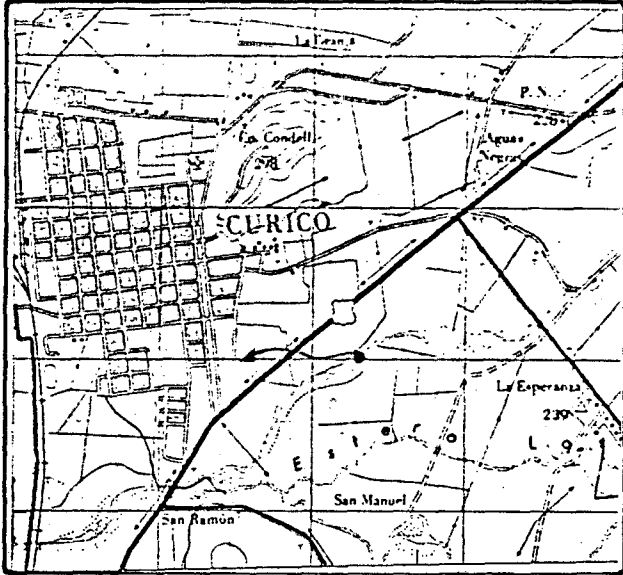
RIO ESTERO GUAQUIILLO

FECHA AGOSTO 1985

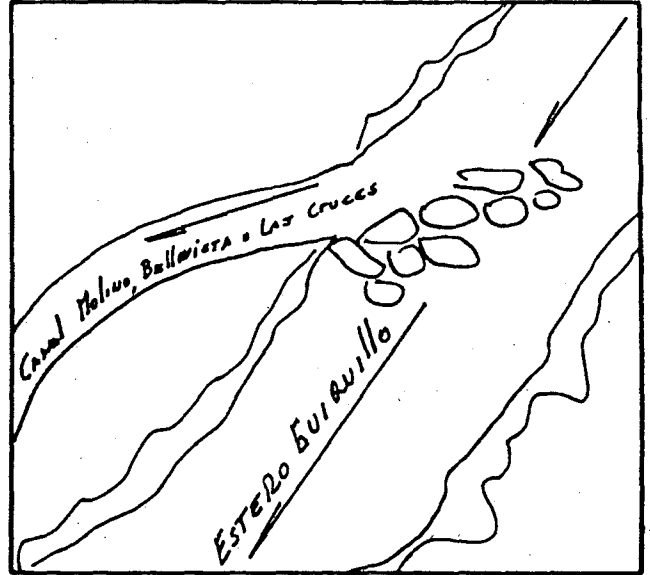
CANAL MOLINO, BELLAVISTA O LAS CRUCES

BOCATOMA 5

UBICACION



CROQUIS



DESCRIPCION DE LA BOCATOMA Se ubica sobre la ribera derecha del Estero Guaiquillo frente al Rol 38-56 de Romeral y se complementa con barrera de pedraplén.

El acceso es por el antiguo puente el Colorado.

SECCION DE CONTROL No hay.

OBSERVACIONES El canal sirve a 16 usuarios los cuales riegan una superficie de 243,04 hás.

El presidente de la actual directiva del canal es don Jorge Astroza Acevedo (Casilla 356 - Curicó). El canal pasa bajo la ciudad de Curicó, entubado.

El canal se representa en plano 17.

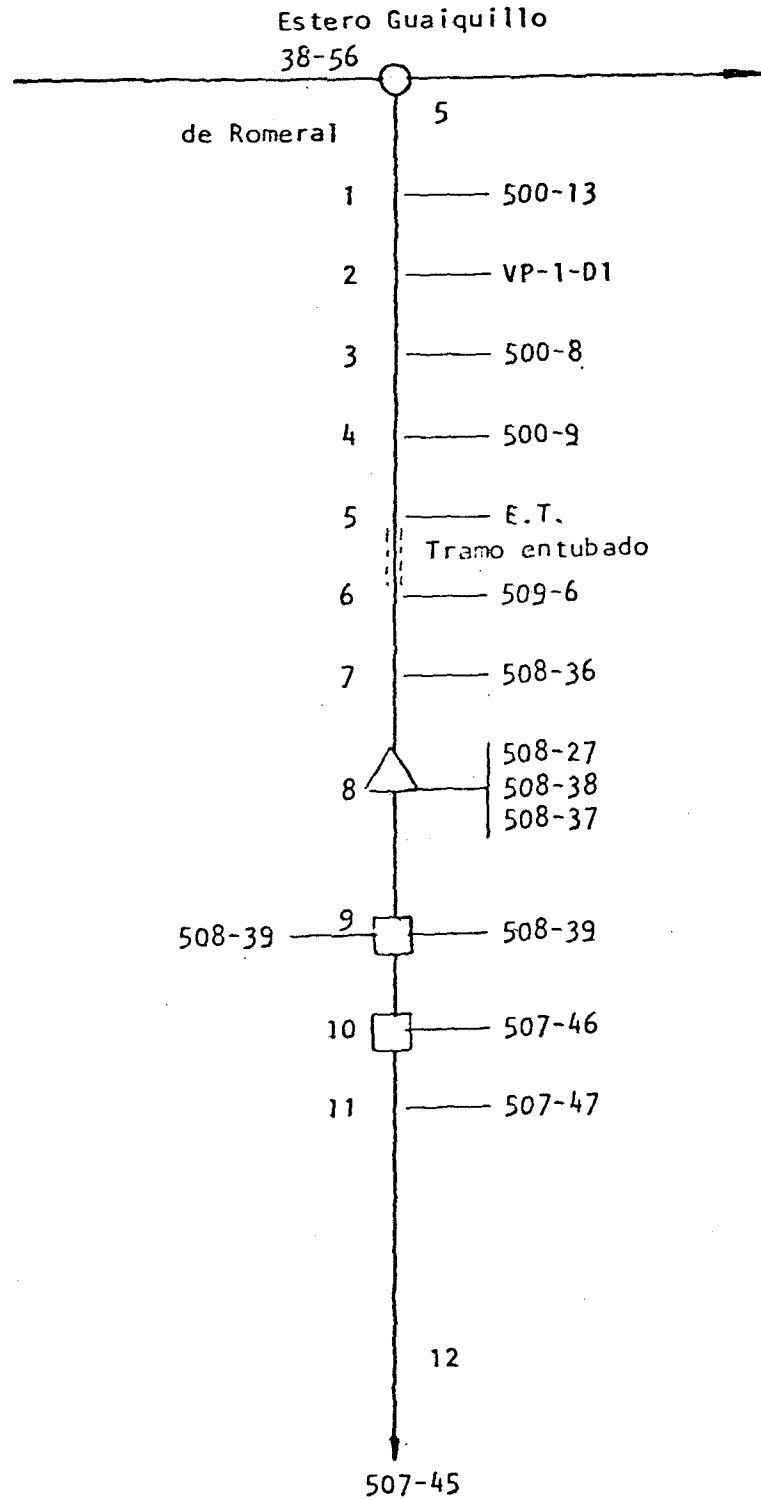
CUADRO RESUMEN

CUENCA RIO MATAQUITO FUENTE ESTERO GUAIQUELLO AFLUENTE DE RIO LONTUE
 SUB-CUENCA RIO LONTUE CANAL MOLINO BELLAVISTA O LAS CRUCES
 SUB-SUB - CUENCA ESTERO GUAIQUELLO

CANAL MATRIZ	DERIVADO	SUB-DERIVADO	SUB-SUB DERIVADO	NUMERO DE REGANTES	NUMERO DE ENCUESTAS	DOTACION m ³ /Há/año	SUPERFICIE (Há)	LONGITUD DEL CANAL km	Nº DE OBRAS DE ARTE	Nº DE OBRAS REGULACION
MOLINO Molino- Bellavista o	Las Cruces			16	14	14.500	243,04	4,20	10	-

ESTERO GUAQUILLO
CANAL MOLINO BELLAVISTA O LAS CRUCES

Acciones:
Hás.Reg.: 243,04
Regantes: 16



COMUNA : CURICO
Planos: 11 y 17

CUENCA: RIO MATAQUITO

FUENTE: ESTERO GUAQUILLO

1/1

SUB CUENCA: RIO LONTUE

CANAL MATRIZ: MOLINO-BELLAVISTA O LAS CRUCES

SUB SUB CUENCA: ESTERO GUAQUILLO

CANAL DERIVADO:

CANAL SUB DERIVADO:

ENCUESTA N°	COMUNA ROL SII	NOMBRE DEL PROPIETARIO NOMBRE DEL PREDIO	ACCIONES	U %	SUP.(Hd) VOL.	Lugar inscripcion Fs. N° Año
3796a	Curicó 500-13	Municipalidad de Curicó Escuela Hogar N°3 Alemania	s/inf	R	0,70 14.500	s/inf
3796b	Curicó VP-1-D1 E.T. 500-44 E.T.	Varios Propietarios Según Nómina Sepúlveda Sepúlveda, Carlos Ramírez Herrera José del Tránsito Contreras Riveros, Palermo	"	R	14.500 0,10 0,02 0,02	"
3796c	Curicó 500-8	Briones Gómez, José Valentín Chacra Ulloa	"	R	22,00 14.500	"
3796d	Curicó 500-9	Moraga Martínez, Luis Antonio y otros La Esperanza	"	R	5,00 14.500	"
3796e	Curicó E.T.	Gómez Toro, Pedro Segundo s/n.	"	R	1,50 14.500	"
3796f	Curicó 509-6	Municipalidad de Curicó Población	"	R	21,70 14.500	"
3796g	Curicó 508-36	Martínez Cornejo, José Santos La Gloria del Vaticano	"	R	35,00 14.500	"
3796h	Curicó 508-27	Guerra Saavedra, Angel Benedicto Hijuela 2 El Vaticano	"	R	10,50 14.500	"
3796i	Curicó 508-38	Guerra Saavedra, Angel Benedicto Rétazo El Vaticano	"	R	11,00 14.500	"
3796j	Curicó 508-37	Astroza Acevedo, Jorge Arnaldo El Vaticano 2	"	R	29,50 14.500	"
3796k	Curicó 508-39	Astroza Acevedo, Jorge Arnaldo Las Delicias	"	R	25,00 14.500	"
3796l	Curicó 507-46	Astroza Acevedo, Jorge Arnaldo Bellavista	"	R	19,50 14.500	"
3796m	Curicó 507-47	Esteban Cubillos, Pelayo Bellavista Hijuela 2	"	R	16,50 14.500	"
3796n	Curicó 507-45	Lozano Molinero Emilio Bellavista	"	R	45,00 14.500	"

CANAL LEYTONBOCATOMA N° 6.-A.- Características Físicas

El canal se origina en la ribera derecha del Estero Guaiquillo frente al Rol 507-46 de Curicó; La bocatoma, de tipo provisoria, se complementa con barrera de pedraplén que desvía parte del cauce hacia la bocatoma.

No posee ningún tipo de obra de arte.

B.- Acciones en la Fuente y Distribución

No hay derechos inscritos.

C.- Constitución Legal

No tiene.

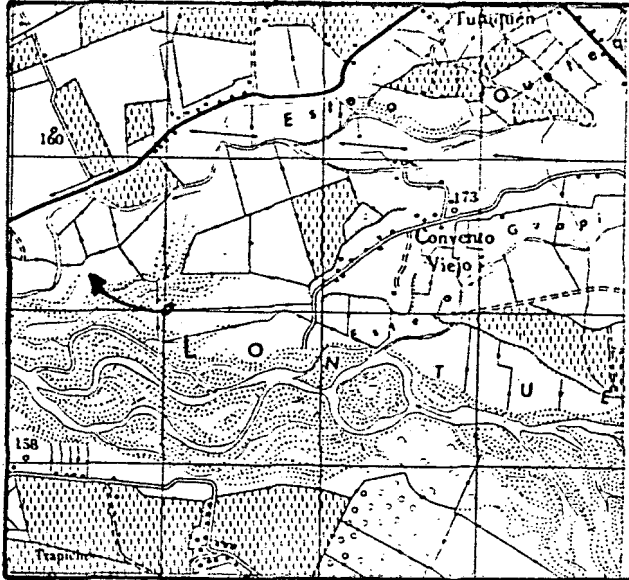
RIO ESTERO GUAIQUELLO

FECHA JUNIO 1985

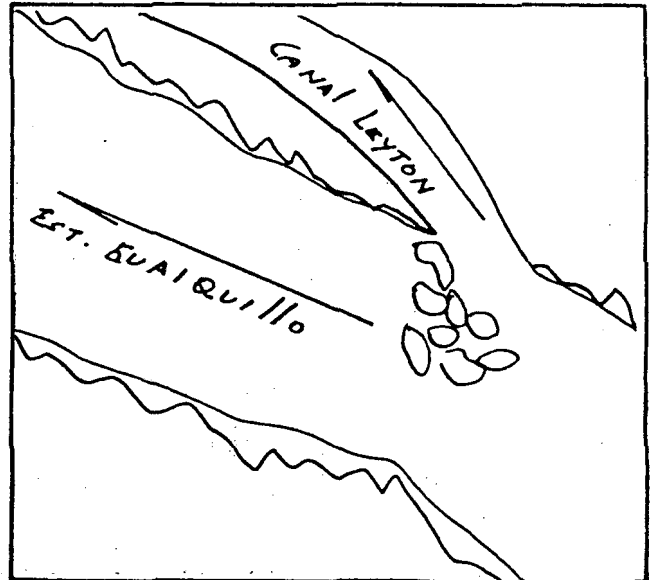
CANAL LEYTON

BOCATOMA 6

UBICACION



CROQUIS



DESCRIPCION DE LA BOCATOMA Se ubica sobre la ribera derecha del Estero Guaiquillo frente al rol 507-46 de Curicó; se complementa con barrera de pedraplén que desvía parte del cauce hacia la bocatoma.

El acceso es por el camino Convento Viejo-Tutuquén.

SECCION DE CONTROL No hay.

OBSERVACIONES El canal sirve a 3 usuarios, los cuales riegan una superficie total de 21,00 hás,

No cuenta con organización.

El canal se representa en el plano 17.

CUADRO RESUMEN

CUENCA RIO MATAQUITO

FUENTE ESTERO GUAQUILLO

AFLUENTE DE RIO LONTUE

SUB-CUENCA RIO LONTUE

CANAL LEYTON

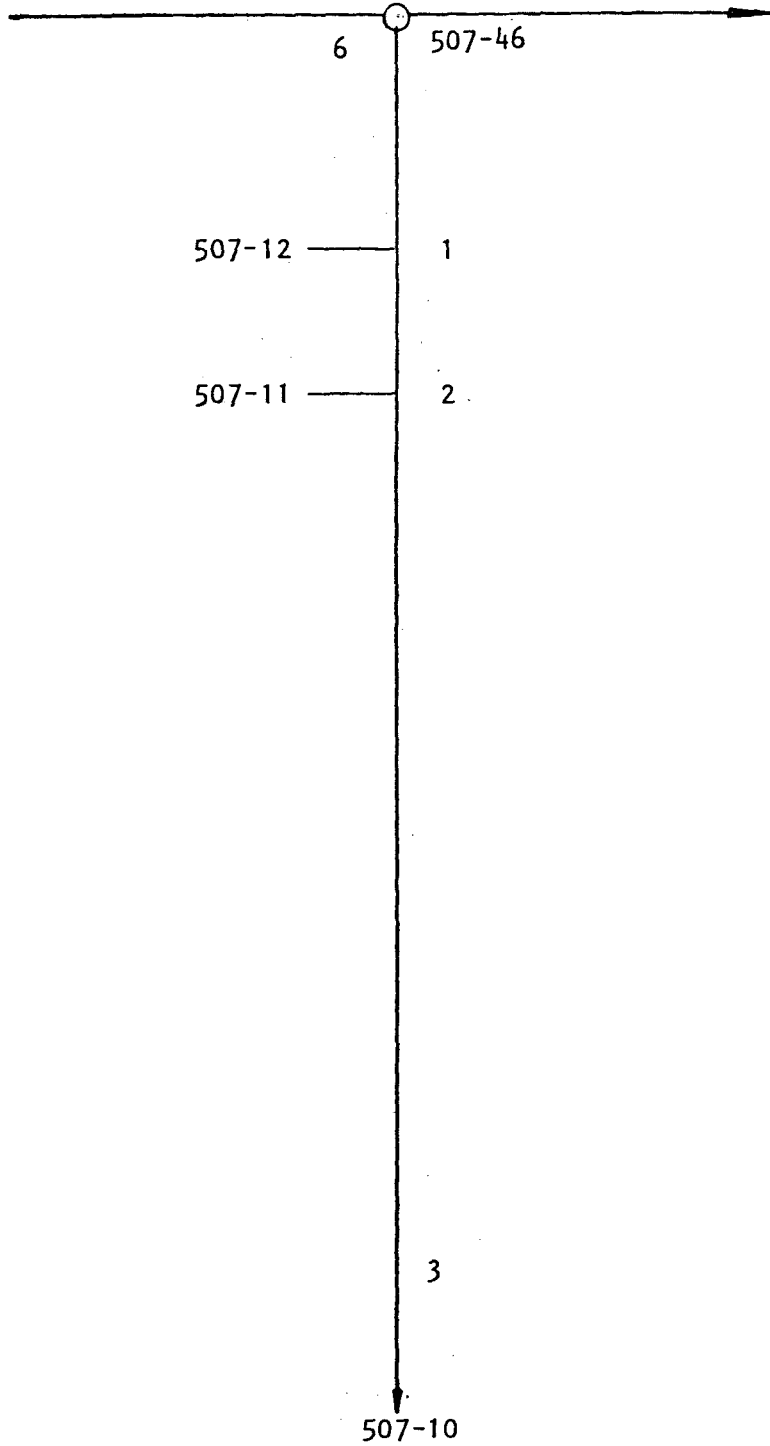
SUB-SUB-CUENCA ESTERO GUAQUILLO

CANAL MATRIZ	DERIVADO	SUB-DERIVADO	SUB-SUB-DERIVADO	NUMERO DE REGANTES	NUMERO DE ENCUESTAS	DOTACION m ³ /Hd/año	SUPERFICIE (Hd)	LONGITUD DEL CANAL KM	Nº DE OBRAS DE ARTE	Nº DE OBRAS REGULACION
Leyton				3	3	14.500	21,00	1,30	1	1

ESTERO GUAQUILLO
CANAL LEYTON

Acciones:
Hás.Reg.: 21,00
Regantes: 3

Estero Guaiquillo



CUENCA: RIO MATAQUITO

FUENTE: ESTERO GUAQUILLO

1/1

SUB CUENCA: RIO LONTUE

CANAL MATRIZ: LEYTON

CANAL DERIVADO:

SUB SUB CUENCA: ESTERO GUAQUILLO

CANAL SUB DERIVADO:

ENCUESTA N°	COMUNA ROL SII	NOMBRE DEL PROPIETARIO NOMBRE DEL PREDIO	ACCIONES	U S O	SUP.(Hd) VOL.	Lugar inscripcion Fs. N° Año
3796o	Curicó 507-12	Canales Andrade, Adelia El Guaiquillo	s/inf	R	5,00 14.500	s/inf
3796p	Curicó 507-11	Leyton Daza, Eliseo del Carmen Guaiquillo	"	R	4,00 14.500	"
3796q	Curicó 507-10	Aventin Cortinat, Francisco El Milagro	"	R	12,00 14.500	"

CANAL SOLERBOCATOMA N°1.-A.- Características Físicas.

El canal se origina a partir de los Derrames Soler en el predio rol 549-2 de Curicó.

El canal tiene una longitud de 3,60 Km. Posee 6 obras de arte.

Obras de Arte.

Canal Matriz	Túnel	Sifón	Canoa	Puente	Tubo	Marco	Compuerta	Total
Soler	-	1	2	-	2	1	-	6

B.- Acciones en la Fuente y Distribución.

No hay derechos inscritos.

C.- Constitución Legal.

No se encuentra organizado legalmente.

RIO DERRAMES SOLER

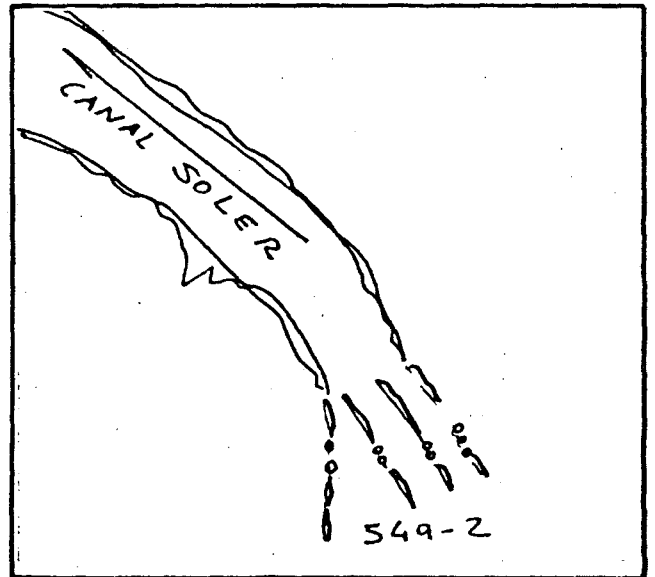
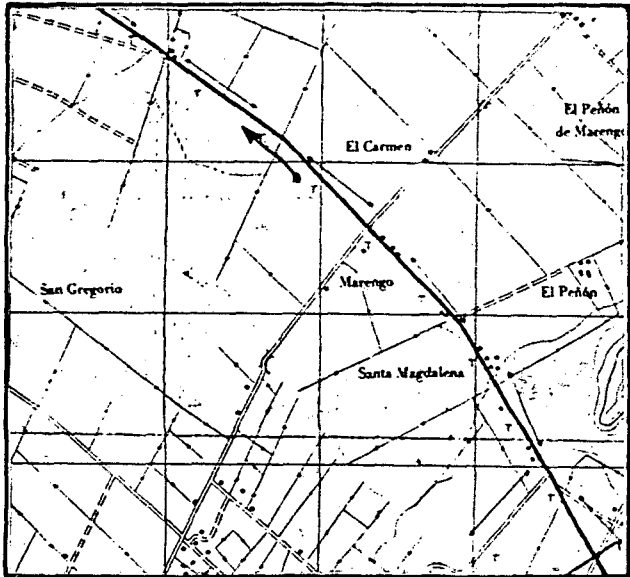
FECHA JUNIO 1985

CANAL SOLER

BOCATOMA 1

UBICACION

CROQUIS



DESCRIPCION DE LA BOCATOMA El canal se origina a partir de derrames en el predio rol 549-2 de Curicó.

El acceso es por el camino a los Niches

SECCION DE CONTROL No hay.

OBSERVACIONES El canal sirve a 7 usuarios, los cuales riegan una superficie de 56,50 hás.

No posee organización de ningún tipo.

El canal se representa en el plano 10.

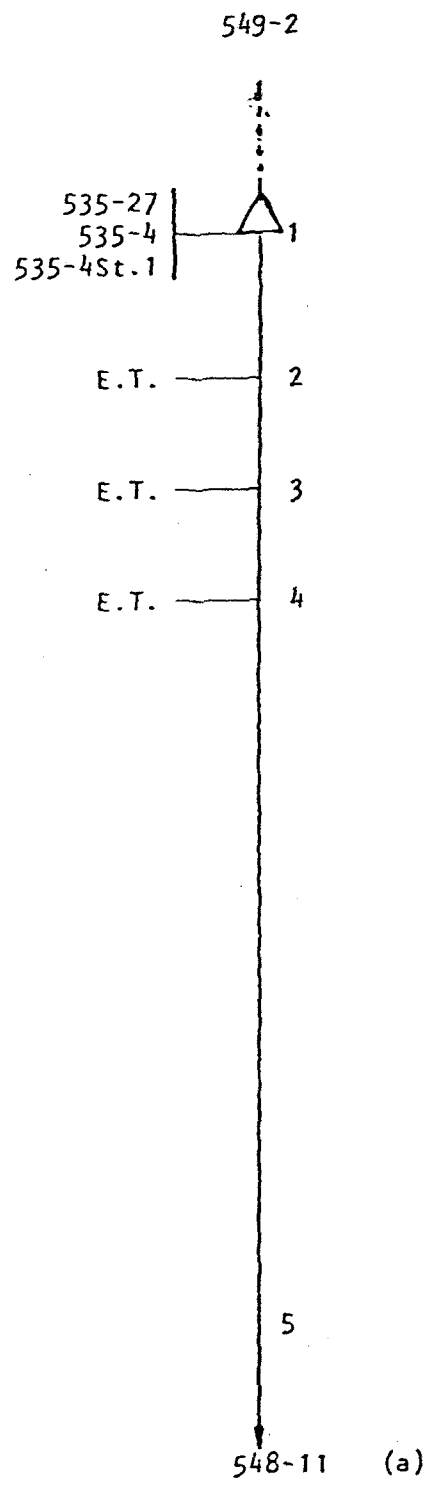
CUADRO RESUMEN

CUENCA RIO MATAQUITO FUENTE DERRAMES SOLER AFLUENTE DE _____
 SUB-CUENCA RIO LONTUE CANAL SOLER
 SUB-SUB-CUENCA ESTERO GUAQUILLO

CANAL MATRIZ	DERIVADO	SUB-DERIVADO	SUB-SUB DERIVADO	NUMERO DE REGANTES	NUMERO DE ENCUESTAS	DOTACION m ³ /Há/año	SUPERFICIE (Há)	LONGITUD DEL CANAL Km	Nº DE OBRAS DE ARTE	Nº DE OBRAS REGULACION
Soler				7	7	12500	56,50	3,60	6	1

DERRAMES SOLER
CANAL SOLER

Acciones:
Hás.Reg.: 56,50
Regantes: 7



(a) Riega por Canal La Obra del Medio

COMUNA : CURICO
Plano: 10

CUENCA: RIO MATAQUITO

FUENTE: DERRAMES SOLER

1/1

SUB CUENCA: RIO LONTUE

CANAL MATRIZ: SOLER

CANAL DERIVADO:

SUB SUB CUENCA: ESTERO GUAIQUILLO

CANAL SUB DERIVADO:

ENCUESTA N°	COMUNA ROL SII	NOMBRE DEL PROPIETARIO NOMBRE DEL PREDIO	ACCIONES	U S O	SUP.(Hd) VOL.	Lugar inscripcion Fs. N° Año
3754	Curicó 535-27	Soler Mallafre Jaime Francisco José Hijuela 2 El Llano	s/inf	R	20,00 12.500	s/inf
3755	Curicó 535-4	Comunidad Santo Domingo Bien Común Bosque	"	R	3,00 12.500	"
3756	Curicó 535-4st1	Moore Moore, Rogelio del Carmen Sitio 1 Santo Domingo	"	R	0,50 12.500	"
3757	Curicó E.T.	Mujica Ruiz, Pedro Angel El Llano	"	R	8,00 12.500	"
3758	Curicó E.T.	Rojas Oyarce, Jorge del Carmen El Llano	"	R	4,00 12.500	"
3759	Curicó E.T.	Fuentealba Henríquez, Sergio Eduardo Los Sauces	"	R	3,00 12.500	"
3436.	Curicó 548-11	Valderrama Fuenzalida, Salomón de la La Obra /Cruz y otros (a)	"	R	18,00 12.500	"
(a)	Riega por Canal La Obra del Medio					

CANAL DERRAMES PORVENIRBOCATOMA N° 1.-A.- Características Físicas

El canal se origina a partir de los Derrames Porvenir en el predio Rol 537-101 de Curicó.

El canal tiene una longitud de 1,10 km. y posee 2 obras de Arte.

Obras de Arte.

Canal Matriz	Túnel	Sifón	Canoa	Puente	Tubo	Marco	Compuerta	Total
Derrames Porvenir	-	1	-	-	-	-	1	2

B.- Acciones en la Fuente y Distribución

No hay derechos inscritos.

C.- Constitución Legal

No tiene.

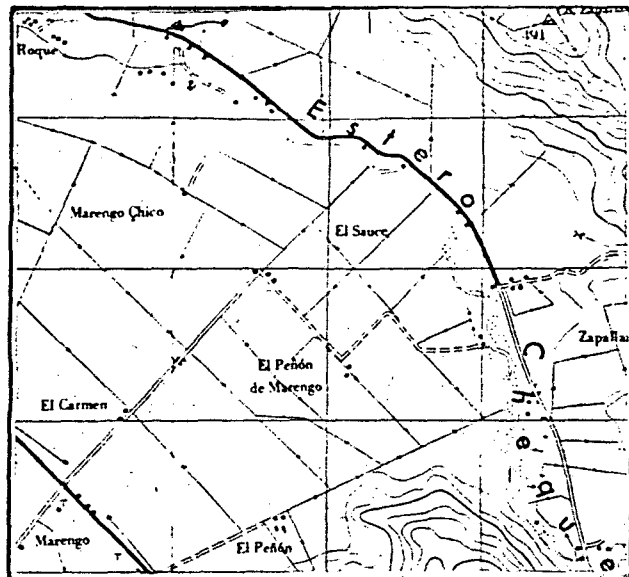
RIO DERRAMES PORVENIR

FECHA JULIO 1985

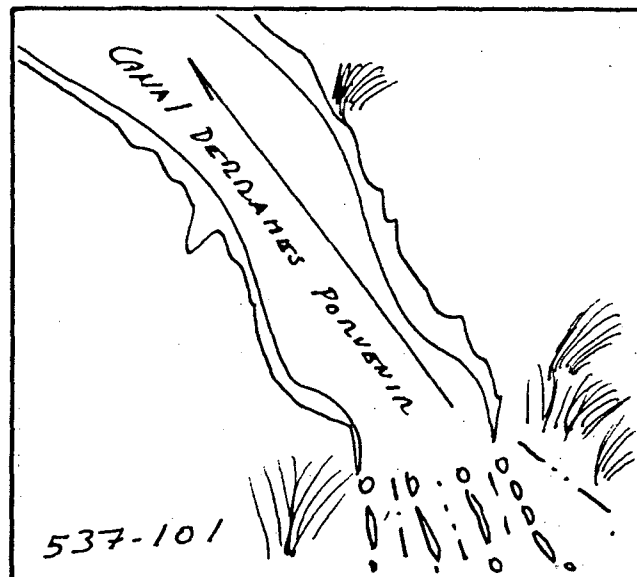
CANAL DERRAMES PORVENIR

BOCATOMA 1

UBICACION



CROQUIS



DESCRIPCION DE LA BOCATOMA Nace junto a los derrames Porvenir en el predio rol 537-101 de Curicó.

El acceso es por el camino a Zapallar.

SECCION DE CONTROL No hay.

OBSERVACIONES El canal sirve a 2 usuarios, los cuales riegan una superficie total de 4,00 hás.

El canal no se encuentra organizado.

El canal se representa en el plano 11.

CUADRO RESUMEN

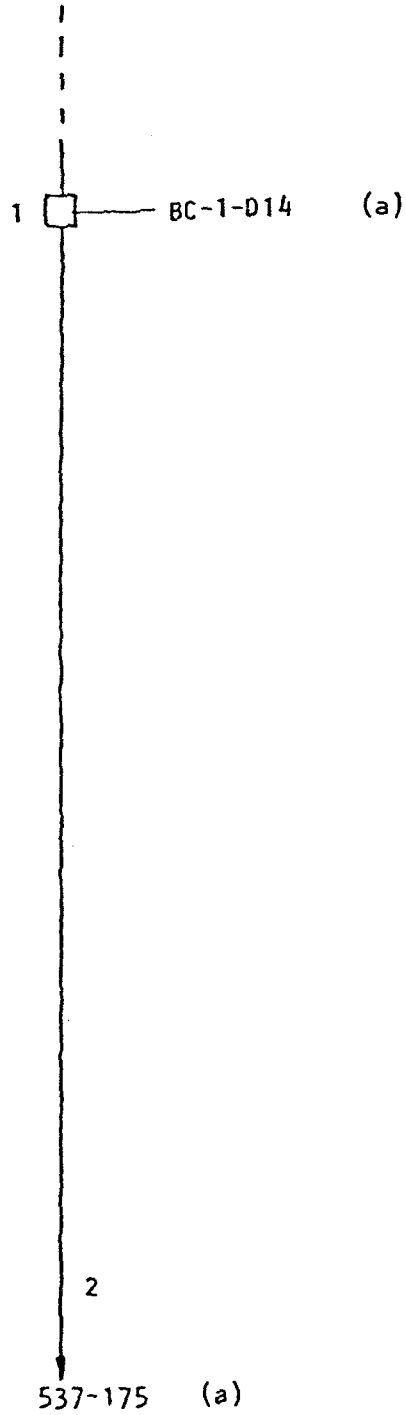
CUENCA RIO MATAQUITO FUENTE DERRAMES PORVENIR AFLUENTE DE _____
 SUB-CUENCA RIO LONTUE CANAL DERRAMES PORVENIR
 SUB-SUB-CUENCA ESTERO GUAQUILLO

CANAL MATRIZ	DERIVADO	SUB-DERIVADO	SUB-SUB DERIVADO	NUMERO DE REGANTES	NUMERO DE ENCUESTAS	DOTACION m ³ /Há/año	SUPERFICIE (Há)	LONGITUD DEL CANAL Km	Nº DE OBRAS DE ARTE	Nº DE OBRAS REGULACION
Derrames Porvenir				2	2	12.500	4,00	1,10	2	1

DERRAMES PORVENIR
CANAL DERRAMES PORVENIR

Acciones:
Hás.Reg.: 4,00
Regantes: 2

Derrames Porvenir
537-101



(a) Riega por Canal Los Cristales

COMUNA :CURICO
Plano: 11

CUENCA: RIO MATAQUITO

FUENTE: DERRAMES PORVENIR

1/1

SUB CUENCA: RIO LONTUE

CANAL MATRIZ: DERRAMES PORVENIR

SUB SUB CUENCA: ESTERO GUAQUILLO

CANAL DERIVADO:

CANAL SUB DERIVADO:

ENCUESTA N°	COMUNA ROL SII	NOMBRE DEL PROPIETARIO NOMBRE DEL PREDIO	ACCIONES	U S O	SUP.(Há) VOL.	Lugar inscripcion Fs. N° Año
3760	Curicó BC-1-D14	Comunidad Los Cristales ("La Esperanza") Bien Común N°6 (a) / za	s/inf	R	1,00 12.500	s/inf
3761	Curicó 537-175	Agrícola El Cauce de Teno Ltda (a) Parcela 40 Los Cristales	"	R	3,00 12.500	"
(a)	Riega por	Canal Los Cristales				

CANAL DESAGÜE LOS CHANCHOSBOCATOMA N° 1.-A.- Características Físicas

El canal se origina como tal en el predio Rol 536-1 de Curicó a partir de el Desagüe Los Chanchos, ubicado en el sector denominado El Carmen. El acceso es por el camino de Curicó a Potrero Grande.

La longitud del canal es de 2,00 km.

Obras de Arte

Canal Matriz	Túnel	Sifón	Canoa	Puente	Tubo	Marco	Compuerta	Total
Desagüe Los Chancos	-	-	-	4	-	-	-	4

B.- Acciones en la Fuente y Distribución

No hay derechos inscritos.

C.- Constitución Legal

No tiene organización legal.

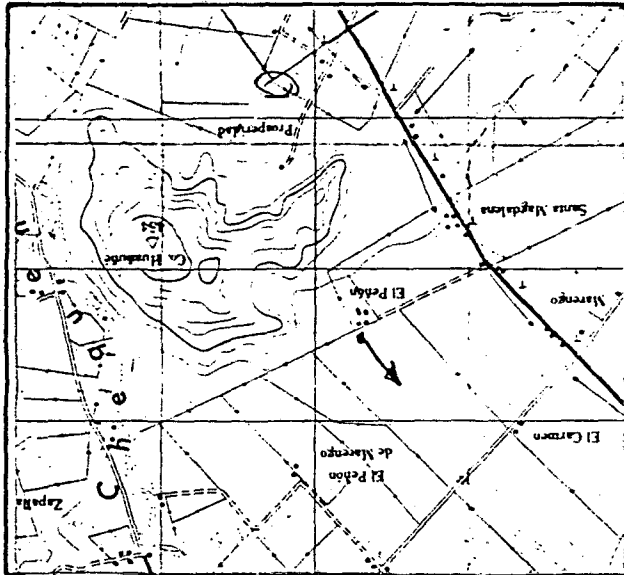
RIO DESAGUE LOS CHANCHOS

FECHA JULIO 1985

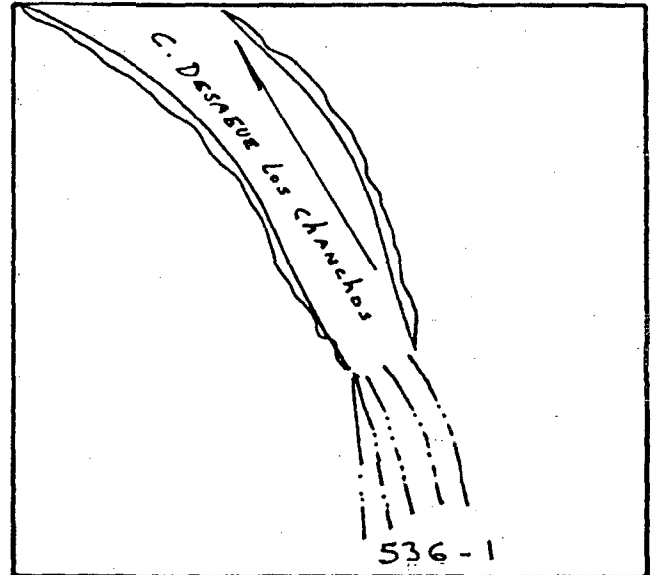
CANAL DESAGUE LOS CHANCHOS

BOCATOMA 1

UBICACION



CROQUIS



DESCRIPCION DE LA BOCATOMA El canal se origina como tal en el predio rol 536-1 de Curicó, en el sector denominado El Carmen. El acceso es por el camino de Curicó a Potrero Grande.

SECCION DE CONTROL No hay.

OBSERVACIONES Sirve al riego de 5 usuarios y abarca una superficie de 44,0 hectáreas. No tiene organización legal ni derechos inscritos. Se ubica en el plano 10.-

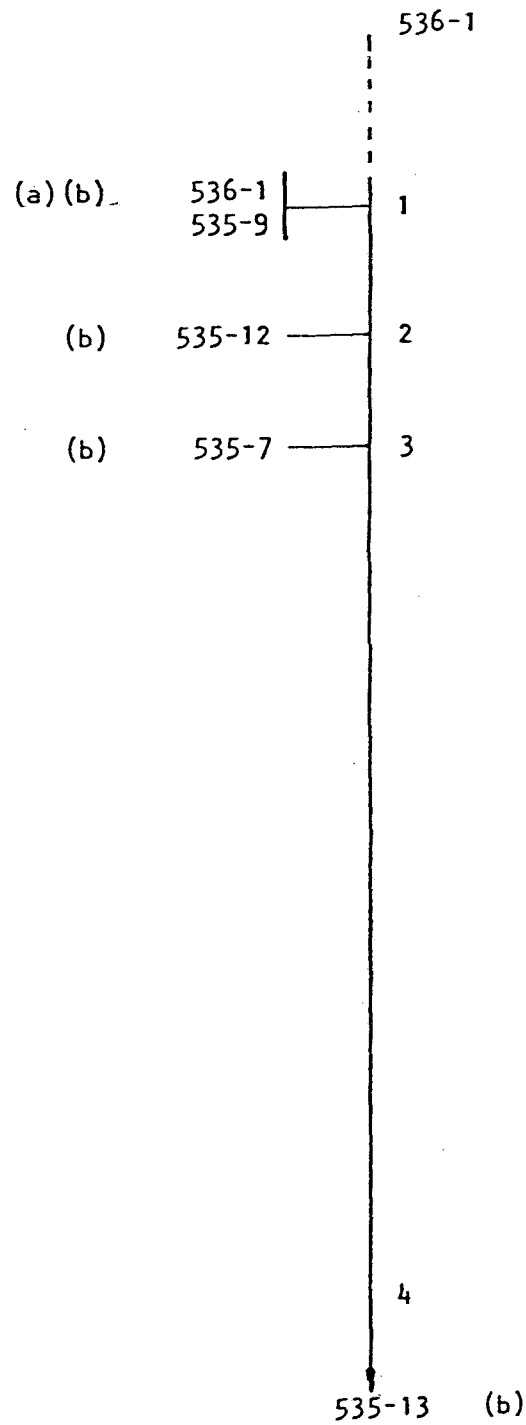
CUADRO RESUMEN

CUENCA RIO MATAQUITO FUENTE DESAGUE LOS CHANCHOS AFLUENTE DE _____
 SUB-CUENCA RIO LONTUE CANAL DESAGUE LOS CHANCHOS
 SUB-SUB-CUENCA ESTERO GUAQUILLO

CANAL MATRIZ	DERIVADO	SUB-DERIVADO	SUB-SUB DERIVADO	NUMERO DE REGANTES	NUMERO DE ENCUESTAS	DOTACION m ³ /Hd/año	SUPERFICIE (Hd)	LONGITUD DEL CANAL km	Nº DE OBRAS DE ARTE	Nº DE OBRAS REGULACION
Desague Los Chanchos				5	5	14000	44,00	2,00	4	1

DESAGÜE LOS CHANCHOS
CANAL DESAGÜE LOS CHANCHOS

Acciones:
Hás.Reg.: 44,00
Regantes: 5



(a) Riega por Canal Huañuñé, Der. 3 Peñón de Marengo
(b) Riega por Canal Huañuñé, Der. 2 Marengo

COMUNA : CURICO
Plano: 10

CUENCA: RIO MATAQUITO

FUENTE: DESAGÜE LOS CHANCHOS 1/1

SUB CUENCA: RIO LONTUE

CANAL MATRIZ: DESAGÜE LOS CHANCHOS

SUB SUB CUENCA: ESTERO GUAQUILLO

CANAL DERIVADO:

CANAL SUB DERIVADO:

ENCUESTA N°	COMUNA ROL SII	NOMBRE DEL PROPIETARIO NOMBRE DEL PREDIO	ACCIONES	U S O	SUP.(Hd) VOL.	Lugar inscripción Fs. N° Año
3234	Curicó 536-1	Suc. Federico Muñoz Canales y Cía. Fundo Marengo San José (a)(b)	s/inf	R	20,00 12.500	s/nf
3753	Curicó 535-9	Gajardo Valenzuela, Mario La Viña	"	R	9,00 12.500	"
3250	Curicó 535-12	Henríquez Quezada, Darío (b) Hijuela 2 El Carmen	"	R	5,00 12.500	"
3251	Curicó 535-7	Suc. Juan Ormazábal Ormazábal (b) Hijuela 3 El Carmen	"	R	5,00 12.500	"
3248	Curicó 535-13	Díaz Díaz, Augusto (b) El Carmen Hijuela 1	"	R	5,00 12.500	"
(a)	Riega por Canal Huañuñé, Der.3 Peñón de Marengo					
(b)	Riega por Canal Huañuñé, Der.2 Marengo					

CANAL EL BATRALBOCATOMA N° 1.-A.- Características Físicas

El canal se origina a partir de los Derrames Marengo Chico en el predio Rol 535-10 de Curicó.

El canal tiene una longitud de 3,0 Km. posee 2 obras de arte.

Obras de Arte

Canal Matriz	Túnel	Sifón	Canoa	Puente	Tubo	Marco	Compuerta	Total
El Batral	-	-	2	-	-	-	-	2

B.- Acciones en la Fuente y Distribución

No hay derechos inscritos.

C.- Constitución Legal

El canal no se encuentra organizado legalmente.

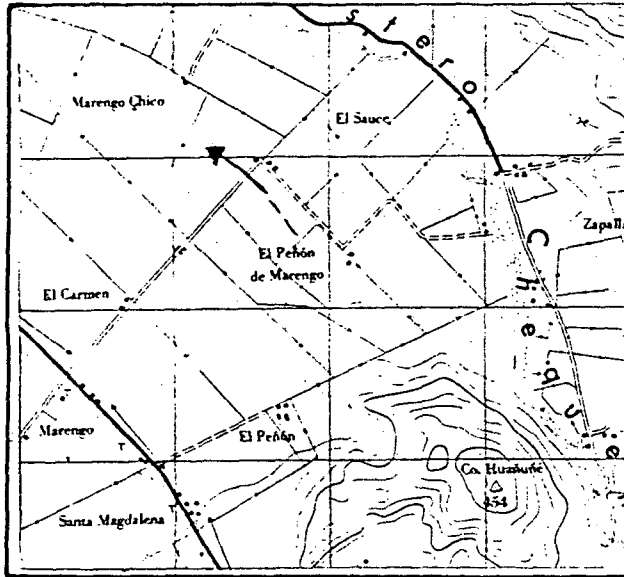
RIO DERRAMES MARENGO CHICO

FECHA JUNIO 1985

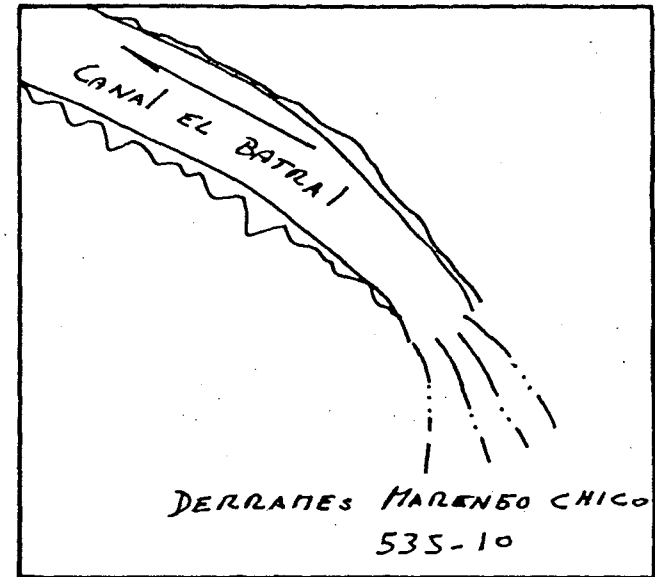
CANAL EL BATRAL

BOCATOMA 1

UBICACION



CROQUIS



DESCRIPCION DE LA BOCATOMA El canal se origina a partir de los derrames Marengo Chico en el predio Rol 535-10 de Curicó.

El acceso es por el Camino a Potrero Grande

SECCION DE CONTROL No hay.

OBSERVACIONES El canal sirve a 7 usuarios, los cuales riegan una superficie de 48,00 hás.

El canal no presenta organización.

El canal se representa en el plano 10.

CUADRO RESUMEN

CUENCA RIO MATAQUITO

FUENTE DERRAMES MARENGO CHICO

AFLUENTE DE _____

SUB-CUENCA RIO LONTUE

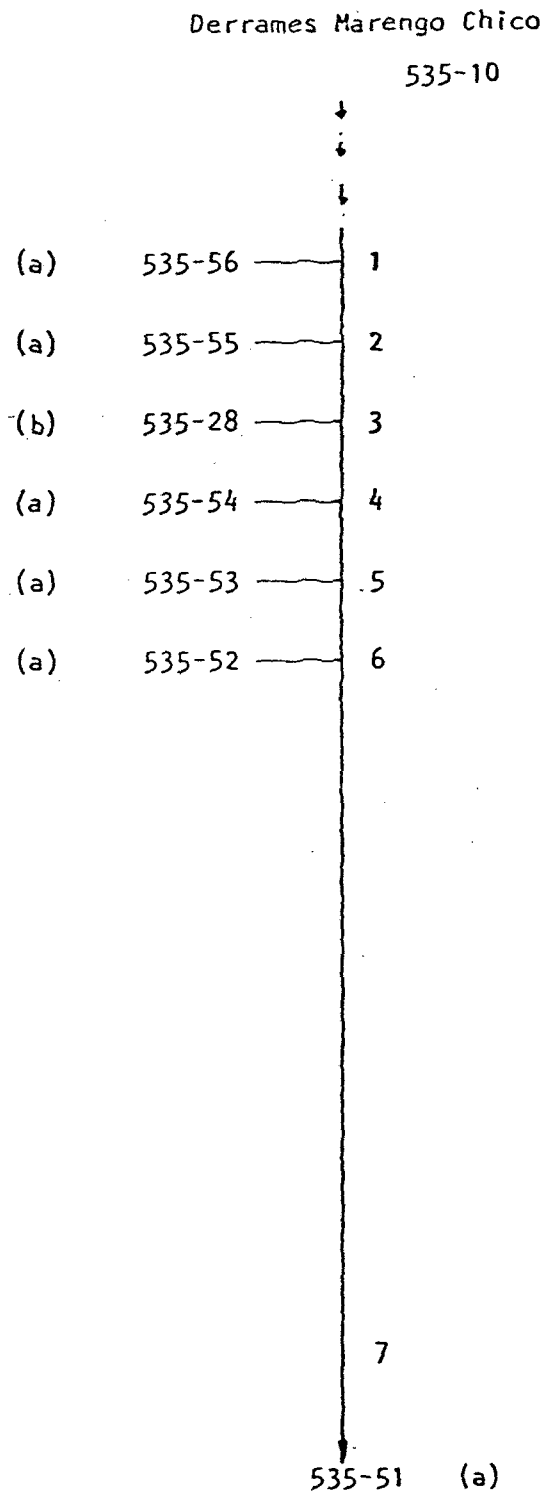
CANAL EL BATRAL

SUB-SUB-CUENCA ESTERO GUAQUILLO

CANAL MATRIZ	DERIVADO	SUB-DERIVADO	SUB-SUB DERIVADO	NUMERO DE REGANTES	NUMERO DE ENCUESTAS	DOTACION m ³ /Hd/año	SUPERFICIE (Hd)	LONGITUD DEL CANAL Km	Nº DE OBRAS DE ARTE	Nº DE OBRAS REGULACION
El Batral				7	7	14.000	48,00	3,00	2	-

DERRAMES MARENGO CHICO
CANAL EL BATRAL

Acciones:
Hás.Reg.: 48,00
Regantes: 7



(a) Riega por Canal La Obra de Arriba, der. 5. Santo Domingo
(b) Riega por Canal La Obra de Arriba, Matriz

COMUNA : CURICO
Plano: 10

CUENCA: RIO MATAQUITO

FUENTE: DERRAMES MARENGO CHICO 1/1

SUB CUENCA: RIO LONTUE

CANAL MATRIZ: EL BATRAL

SUB SUB CUENCA: ESTERO GUAQUILLO

CANAL DERIVADO:

CANAL SUB DERIVADO:

ENCUESTA N°	COMUNA ROL SII	NOMBRE DEL PROPIETARIO NOMBRE DEL PREDIO	ACCIONES	U S O	SUP.(Hd) VOL.	Lugar inscripción Fs. N° Año
3406	Curicó 535-56	Comunidad Suc. Pedro Jasse Iroule- Parcela 7 Santo Domingo (a) guy	s/inf	R	5,00 14.000	s/inf
3407	Curicó 535-55	Comunidad Suc. Pedro Jasse Iroule- Parcela 6 Santo Domingo (a) guy	"	R	3,00 14.000	"
3305	Curicó 535-28	Lozano Manzanares Pedro Antonio (b) San Emilio	"	R	12,00 14.000	"
3408	Curicó 535-54	Soc. Agrícola Santa Selma (a) Parcela 5 Santo Domingo	"	R	6,00 14.000	"
3409	Curicó 535-53	Avilés Jasse Luis Francisco (a) Parcela 4 Santo Domingo	"	R	6,00 14.000	"
3421	Curicó 535-52	Avilés Jasse Andrés Hernán (a) Parcela 3 Santo Domingo	"	R	12,00 14.000	"
3420	Curicó 535-51	Avilés Jasse Andrés Hernán (a) Parcela 2 Santo Domingo	"	R	4,00 14.000	"
(a)	Riega por	Canal La Obra de Arriba, Der.5. Santo Domingo				
(b)	Riega por	Canal La Obra de Arriba, Matriz				