



MINISTERIO DE OBRAS PUBLICAS
DIRECCION GENERAL DE AGUAS
DEPARTAMENTO DE ESTUDIOS

**CATASTRO DE USUARIOS DE AGUAS
DE LOS RIOS LONTUE Y MATAQUITO
VII REGION
Informe Final**

CANALES DE LOS AFLUENTES DEL RIO LONTUE
ESTEROS QUETE-QUETE, RÍO SECO Y LA TURBINA
VERTIENTES Y DERRAMES

TOMO 4 DE 6

SOLANO VEGA Y ASOCIADOS
Ingenieros Consultores Ltda.
Santiago de Chile

Diciembre 1985

INDICE SECUENCIAL

Tomo 4 de 6

<u>Fuente</u>	<u>Canales</u>	<u>Página</u>	<u>Planos</u>
<u>Estero Quete-Quete</u>			
	Esquema General del Estero Quete-Quete	1	
	1 Hernán Correa	2	17
	2 De La Turbina	7	17
	3 Los Nogales	18	17
	4 Los Eucaliptus	23	17
	5 Segundo Ramírez	28	17
	6 Ramírez de Convento Viejo	33	17
	7 Tutuquén San Pedro	38	17
	8 Antonino	43	17
	9 Tutuquén Unido	48	17 y 23
<u>Vertiente El Molino</u>			
	1 Huapi	62	17
	2 El Molino de Convento Viejo	67	17
<u>Derrames</u>			
	3 Las Toscas de Convento Viejo	73	17
	4 Las Lágrimas	82	23
<u>Estero Río Seco</u>			
	Junta de Vigilancia del Río Seco	87	
	Esquema General del Estero Río Seco	89	
	1 Primero	91	9
	2 La Ermita	96	9
	3 El Álamo	101	9 y 15
	4 El Cerrillo	107	9, 15 y 21
	5 Casablanca	129	9 y 25
	6 El Aromo	134	9
	7 Quechereguas	139	15 y 16
	8 La Maravilla	152	15
	9 El Bosque	157	15
	10 Lira o San José	162	15 y 16
	11 San Ignacio Arriba	167	15 y 16
	12 San Ignacio Abajo	174	16
	13 Sociedad Vinos de Chile	180	16
	14 Toma Sitios San Agustín	185	16

<u>Fuente</u>	<u>Canales</u>	<u>Página</u>	<u>Planos</u>
	15 Turbina Semillero	190	16
	16 Toma Avalos	195	16
	17 Toma Lontué	200	16
	18 Toma Güell	205	16
	19 La Isla	210	16
	20 Molino Abajo	219	16
	21 Ortega	230	16
	22 Las Acacias	236	16
	23 La Higuera	241	16
	24 Nelson Ramos	247	17, 18 y 22
	25 Maritata	254	16, 22 y 23
<u>Estero La Turbina</u>			
	1 Toma San Valentín	266	16
	2 Toma Molino Viejo	271	16
<u>Derrames y Vertientes</u>			
	1 Gualemo Chico	276	9
	2 Callejón del Agua	281	16 y 17
	3 Vertiente Molino Viejo	289	16
	4 Derrames Concha y Toro	294	16
	5 Derrames Quecheregua	299	15
	6 Cacerino	304	15
	7 Filtración Canal Ramírez	311	15
	8 Puente Alto	316	15 y 21
	9 El Sifón	321	21
	10 Díaz	326	21
	11 Yáñez	331	14
	12 Del Bajo	337	14
	13 La Isla de Buena Fé	342	14
	14a Rucalén	347	21
	14b Derivado Conchino	352	21
	15 Derrames Ramírez y Rinconada	358	
	16 El Boldo	363	1
	17 Frutillar	368	1
	18 Mondaca	373	1
	19 El Sauce	378	1
	20 La Vertiente	383	3
	21 Vertiente Las Animas	388	3
	22 Vertiente Las Pataguas	393	8

<u>Fuente</u>	<u>Canales</u>	<u>Páginas</u>	<u>Planos</u>
23	Rincón del Carmen	398	10
24	Vertiente La Higuera	403	14
25	Sampierdarena	408	16
26	Los Maquis del Claro	413	8
27	Vertiente El Molino	418	34
28	Derrames San Enrique	423	13

INDICE ALFABETICO

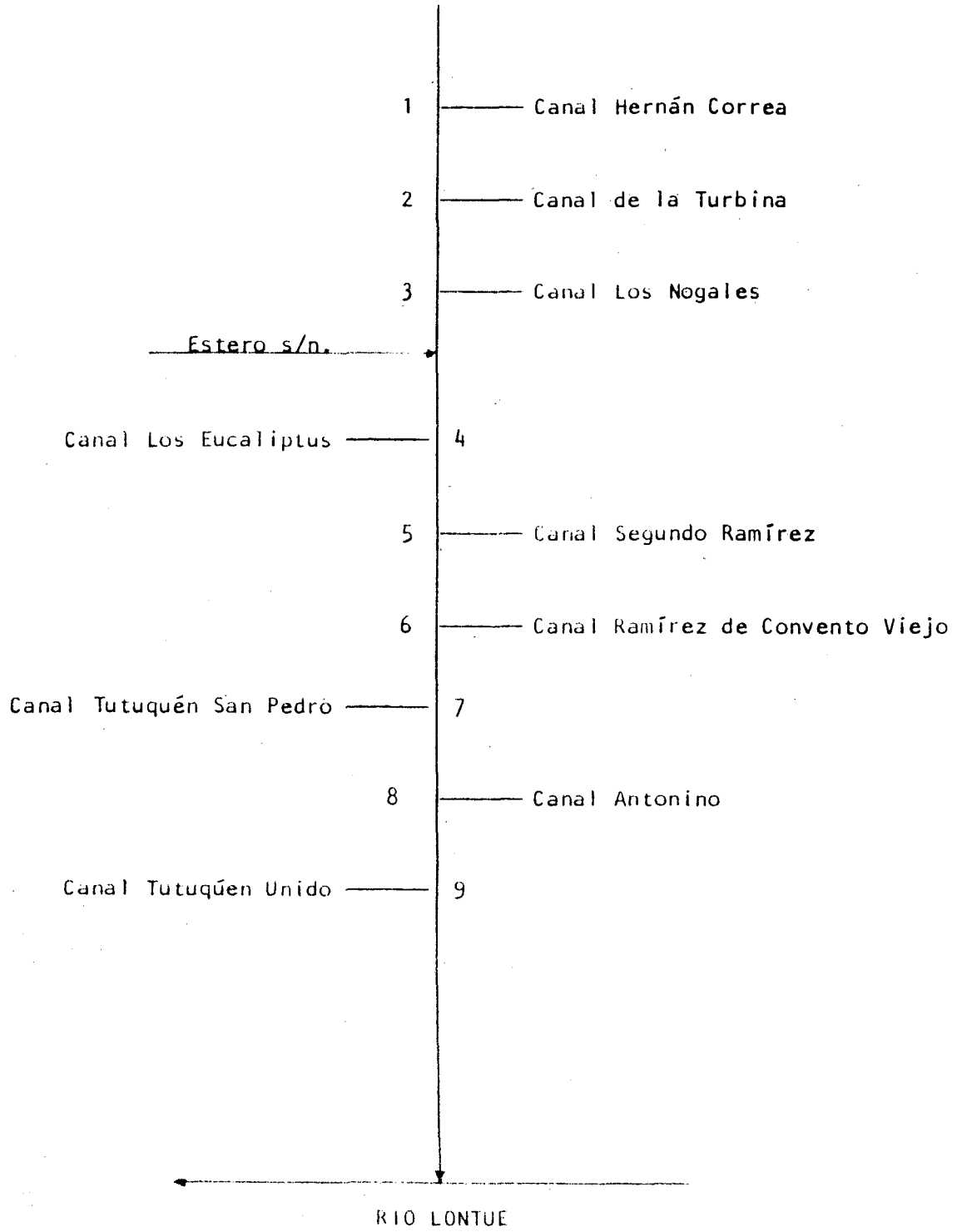
Tomo 4 de 6

<u>Fuente</u>	<u>Canales</u>	<u>Página</u>	<u>Planos</u>
<u>Estero Quete-Quete</u>			
	Esquema General del Estero Quete-Quete	1	
1	Antonio	43	17
2	De La Turbina	7	17
3	Hernán Correa	2	17
4	Los Eucaliptus	23	17
5	Los Nogales	18	17
6	Ramírez de Convento Viejo	33	17
7	Segundo Ramírez	28	17
8	Tutuquén San Pedro	38	17
9	Tutuquén Unido	48	17 y 23
<u>Vertiente El Molino</u>			
1	El Molino de Convento Viejo	67	17
2	Huapi	62	17
<u>Derrames</u>			
1	Las Lágrimas	82	23
2	Las Toscas de Convento Viejo	73	17
<u>Estero Río Seco</u>			
	Junta de Vigilancia del Río Seco	87	
	Esquema General del Estero Río Seco	89	
1	Casablanca	129	9 y 25
2	El Alamo	101	9 y 15
3	El Aromo	134	9
4	El Bosque	157	15
5	El Cerrillo	107	9, 15 y 21
6	La Ermita	96	9
7	La Higuera	241	16
8	La Isla	210	16
9	La Maravilla	152	15
10	Las Acacias	236	16
11	Lira o San José	162	15 y 16

<u>Fuente</u>	<u>Canales</u>	<u>Página</u>	<u>Planos</u>
12	Maritata	254	16, 22 y 23
13	Molino Abajo	219	16
14	Nelson Ramos	247	17, 18 y 22
15	Ortega	230	16
16	Primero	91	9
17	Quechereguas	139	15 y 16
18	San Ignacio Abajo	174	16
19	San Ignacio Arriba	167	15 y 16
20	Sociedad Vinos de Chile	180	16
21	Toma Avalos	195	16
22	Toma Güell	205	16
23	Toma Lontué	200	16
24	Toma Sitios San Agustín	185	16
25	Turbina Semillero	190	16
<u>Estero La Turbina</u>			
1	Toma Molino Viejo	271	16
2	Toma San Valentín	266	16
<u>Derrames y Vertientes</u>			
1	Cacerino	304	15
2	Callejón de Agua	281	16 y 17
3	Del Bajo	337	14
4a	Derivado Conchino	352	21
4	Derrames Concha y Toro	294	16
5	Derrames Quechereguas	299	15
6	Derrames Ramírez y Rinconada	358	15 y 21
6a	Derrames San Enrique	423	13
7	Díaz	326	21
8	El Boldo	363	1
9	El Sauce	378	1
10	El Sifón	321	21
11	Filtración Canal Ramírez	311	15
12	Frutillar	368	1
13	Gualemo Chico	276	9
14	La Isla de Buena Fé	342	14
15	La Vertiente	383	3
16	Los Maquis del Claro	413	8
17	Mondaca	373	1
18	Puente Alto	316	15 y 21
19	Rincón del Carmen	398	10
20	Rucalén	347	21

<u>Fuente</u>	<u>Canales</u>	<u>Páginas</u>	<u>Planos</u>
21	Sampierdarena	408	16
21a	Vertiente El Molino	418	34
22	Vertiente La Higuera	403	14
23	Vertiente Las Animas	388	3
24	Vertiente Las Pataguas	393	8
25	Vertiente Molino Viejo	289	16
26	Yáñez	331	14

ESQUEMA GENERAL DEL ESTERO QUETE-QUETE



CANAL HERNAN CORREABOCATOMA N° 1.-A.- Características Físicas

El canal se origina en la ribera izquierda del Estero Quete-Quete frente al Rol 527-16 de Curicó; La bocatoma, de tipo provisoria, se complementa con barrera de pedraplén que desvía parte del cauce.

El canal tiene una longitud de 2,00 Km. y posee 3 obras de arte.

Obras de Arte

Canal Matriz Hernán Correa	Túnel	Sifón	Canoa	Puente	Tubo	Marco	Compuerta	Total
	1	2	-	-	-	-	-	3

B.- Acciones en la Fuente y Distribución

No hay derechos inscritos.

C.- Constitución Legal

No tiene.

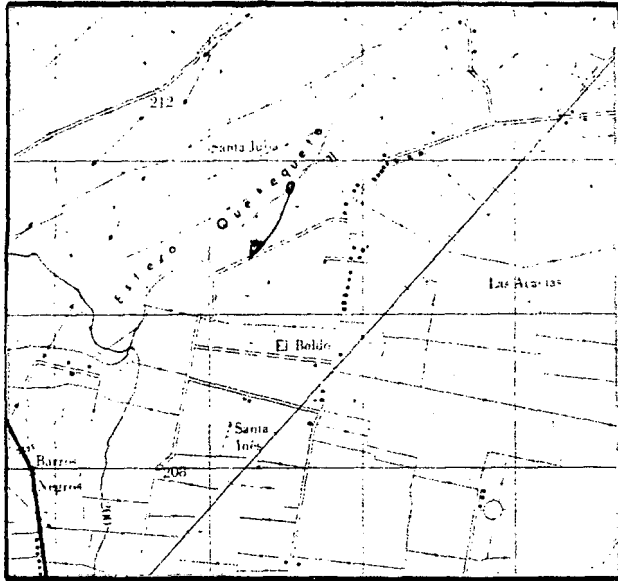
RIO ESTERO QUETE QUETE

FECHA JULIO 1985

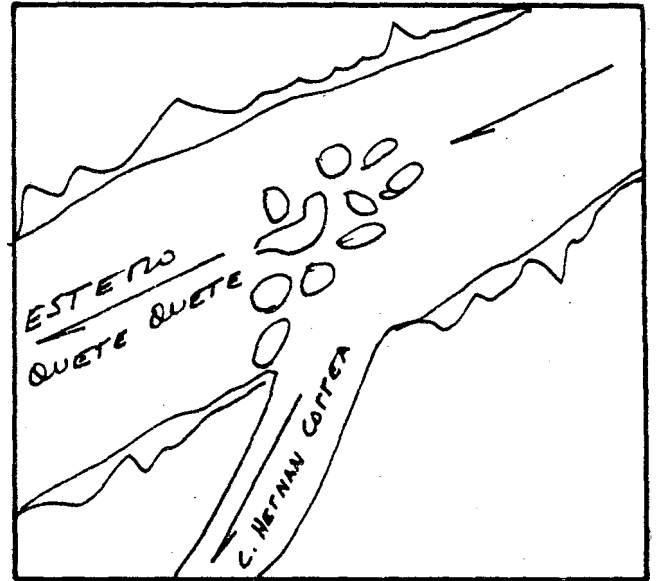
CANAL HERNAN CORREA

BOCATOMA 1

UBICACION



CROQUIS



DESCRIPCION DE LA BOCATOMA Se ubica sobre la ribera izquierda del Estero Quete-
 Quete frente al Rol 527-16 de Curicó; se complementa con barrera de pedraplén
 que desvía parte del cauce a la bocatoma.

El acceso es por el Camino a Curicó

SECCION DE CONTROL No hay.

OBSERVACIONES El canal sirve a 4 usuarios que tienen en total una superficie
 de 49,50 hás.

No hay organización ni derechos inscritos.

El canal se representa en el plano 17.

CUADRO RESUMEN

CUENCA RIO MATAQUITO
 SUB-CUENCA RIO LONTUE
 SUB-SUB - CUENCA ESTERO QUETE QUETE

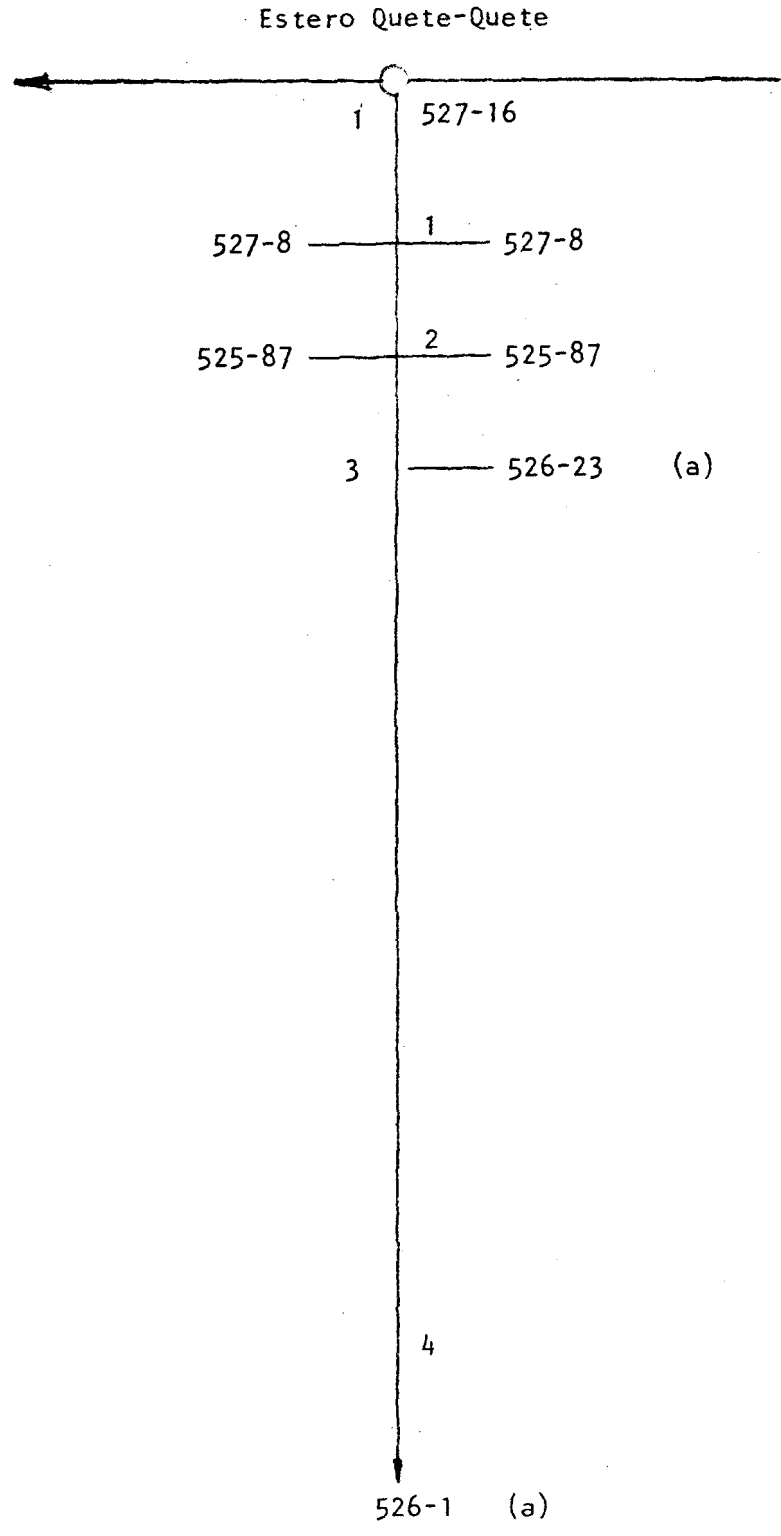
FUENTE ESTERO QUETE QUETE
 CANAL HERNAN CORREA

AFLUENTE DE RIO LONTUE

CANAL MATRIZ	DERIVADO	SUB-DERIVADO	SUB-SUB DERIVADO	NUMERO DE REGANTES	NUMERO DE ENCUESTAS	DOTACION m ³ /Hd/año	SUPERFICIE (Hd)	LONGITUD DEL CANAL Km	Nº DE OBRAS DE ARTE	Nº DE OBRAS REGULACION
Hernán Correa				4	4	15.500	49,50	2,00	3	-

ESTERO QUETE-QUETE
CANAL HERNAN CORREA

Acciones:
Hás.Reg.: 49,50
Regantes: 4



(a) Riega por Canal. de la Turbina

COMUNA : CURICO
Plano : 17

CUENCA: RIO MATAQUITO

FUENTE: ESTERO QUETE QUETE

1/1

SUB CUENCA: RIO LONTUE

CANAL MATRIZ: HERNAN CORREA

SUB SUB CUENCA: ESTERO QUETE QUETE

CANAL DERIVADO:

CANAL SUB DERIVADO:

ENCUESTA N°	COMUNA ROL SII	NOMBRE DEL PROPIETARIO NOMBRE DEL PREDIO	ACCIONES	U S O	SUP.(Hd) VOL.	Lugar inscripcion Fs. N° Año
3840	Curicó 527-8	Agrícola Manuel Santamaría Barros Negros	s/inf	R	25,00 15.500	s/inf
3841	Curicó 525-87	Ormazabal Brown, Marta Esther Santa Berta	"	R	20,00 15.500	"
3797a	Curicó 526-23	Fuentes Vitar Patricio (a) Parcela Las Delicias	"	R	1,00 15.500	"
3797b	Curicó 526-1	Correa Letelier Hernán Santiago (a) Hijuela Las Delicias	"	R	3,50 15.500	"
(a)	Riega por Canal de la Turbina					

CANAL DE LA TURBINA

BOCATOMA N° 2.-

A.- Características Físicas.

El canal se origina en la ribera izquierda del Estero Quete-Quete frente al Rol 527-18 de Curicó; la bocatoma, de tipo provisoria, se complementa con barrera de pedraplén.

El canal tiene una longitud total de 11,80 Km. y posee 31 obras de arte distribuidas a lo largo de éste.

Entre el saque 4 y 5 el canal es cauce común con el Estero Quete-Quete.

Obras de Arte.

Canal Matriz	Túnel	Sifón	Canoa	Puente	Tubo	Marco	Compuerta	Totales
De la Turbina	-	2	3	8	2	-	4	19
Derivado 1. Barros Negros	-	1	1	7	1	1	-	11
Totales	-	3	4	15	3	1	4	31

B.- Acciones en la Fuente y Distribución.

No hay derechos inscritos.

C.- Constitución Legal.

El canal no se encuentra organizado legalmente. Sólo como Co
munidad de hecho y su actual directiva es la siguiente.

Presidente : Hernán Farías Azolas
Secretario : Gustavo Aguirre Moya
Director : Enrique Bravo

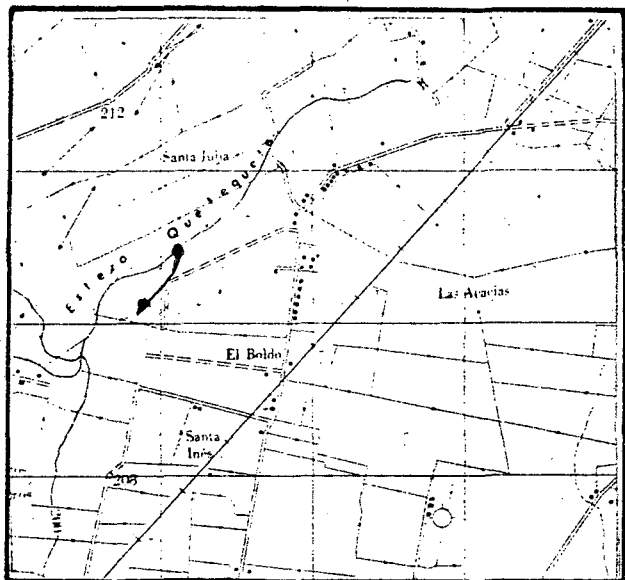
RIO ESTERO QUETE QUETE

FECHA JULIO 1985

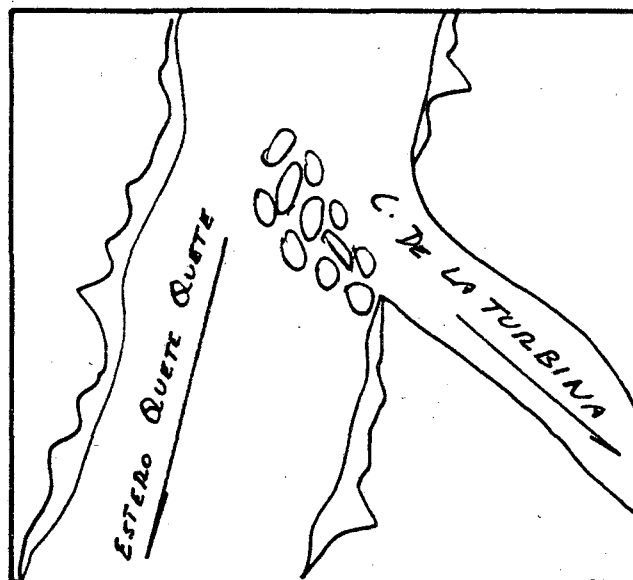
CANAL DE LA TURBINA

BOCATOMA 2

UBICACION



CROQUIS



DESCRIPCION DE LA BOCATOMA Se ubica sobre la ribera izquierda del Estero Quete-
Quete frente al Rol 527-18 de Curicó, se complementa con barrera de pedraplén.

El acceso es por el predio Rol 526-23 de Curicó.

SECCION DE CONTROL No hay.

OBSERVACIONES El canal sirve a 40 usuarios que en total riegan 169,38 hás.

El canal se encuentra organizado como Comunidad de hecho y su actual directiva es la siguiente: Presidente, Hernán Farías Azolas; Secretario Gustavo Aguirre Moya; Director, Enrique Bravo.

El canal se representa en el plano 17.

CUADRO RESUMEN

CUENCA RIO MATAQUITO
 SUB-CUENCA RIO LONTUE
 SUB-SUB-CUENCA ESTERO QUETE QUETE

FUENTE ESTERO QUETE QUETE
 CANAL DE LA TURBINA

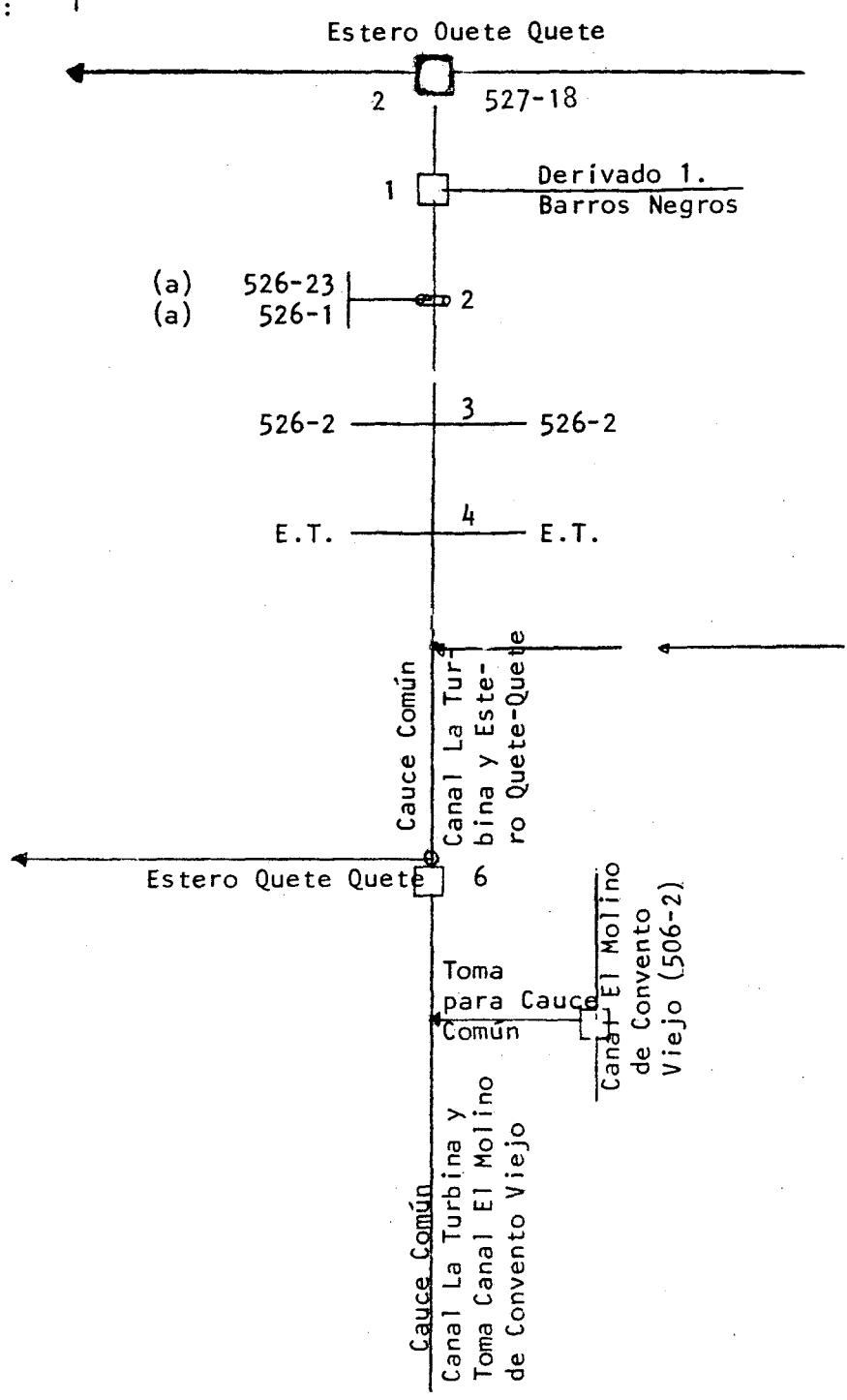
AFLUENTE DE RIO LONTUE

CANAL MATRIZ	DERIVADO	SUB-DERIVADO	SUB-SUB DERIVADO	NUMERO DE REGANTES	NUMERO DE ENCUESTAS	DOTACION m ³ /Há/año	SUPERFICIE (Há)	LONGITUD DEL CANAL Km	Nº DE OBRAS DE ARTE	Nº DE OBRAS REGULACION
De la Turbina	1. Barros Negros			14	14	15.500	103,95	7,60	19	-
				26	26	15.500	65,43	4,20	11	-
Totales				40	40	15.500	169,38	11,80	30	-

ESTERO QUETE QUETE
CANAL DE LA TURBINA

Total Acciones
Total Hás Reg : 169,38
Total Usuarios : 40
Otros Usos : 1

Acciones:
Hás.Reg.: 103,95
Regantes: 14
Otro Uso : 1

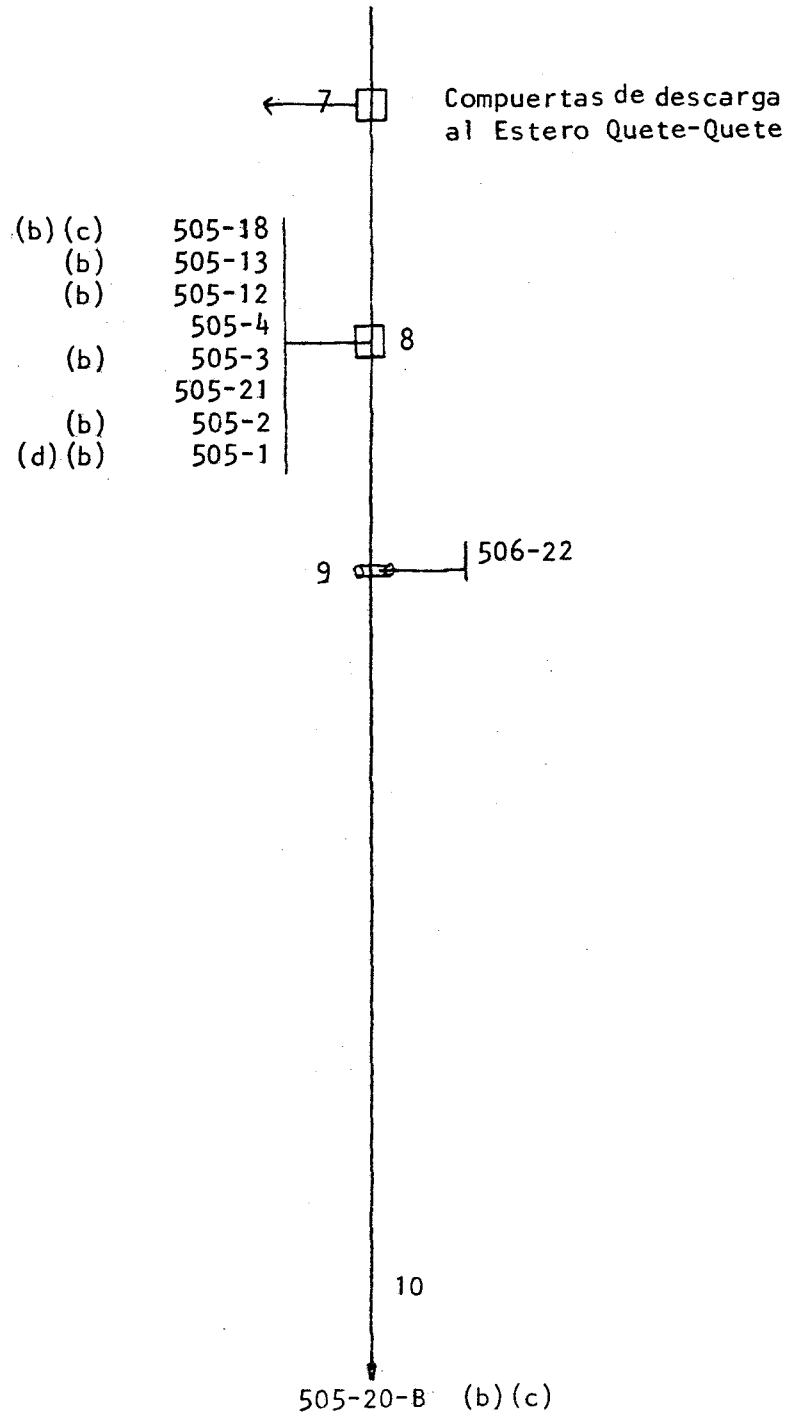


(continúa)

(a) Riega por Canal Hernán Correa

ESTERO QUETE QUETE
CANAL DE LA TURBINA

(continuación)



(b) Riega por Canal El Molino de Convento Viejo
 (c) Riega por Canal Ramírez de Convento Viejo
 (d) Riega por Canal Antonino

COMUNA CURICO

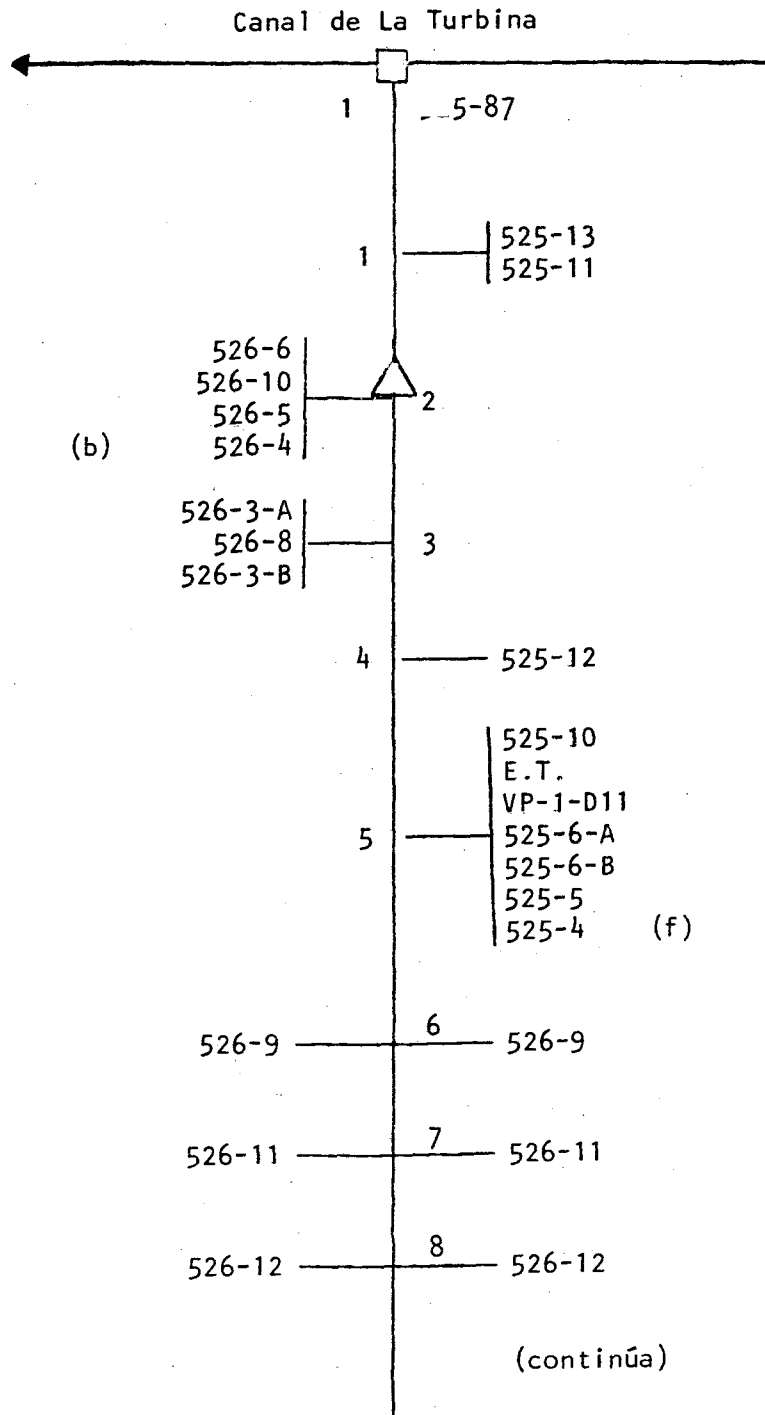
CUENCA: RIO MATAQUITO
SUB CUENCA : RIO LONTUE
SUB SUB CUENCA: ESTERO QUETE QUETE

FUENTE : ESTERO QUETE QUETE 1/1
CANAL MATRIZ : DE LA TURBINA
CANAL DERIVADO :
CANAL SUB DERIVADO :

ENCUESTA Nº	COMUNA ROL SII	NOMBRE DEL PROPIETARIO NOMBRE DEL PREDIO	ACCIONES	U S O	SUP.(Hd) VOL.	Lugar inscripcion		
						Fs.	Nº	Año
3797a	Curicó 526-23	Fuentes Vitar, Patricio (a) Parcela Las Delicias	s/inf	R	6,00 15.500	s/inf		
3757b	Curicó 526-1	Correa Letelier Hernán Santiago Hijuela Las Delicias (a)	"	R	2,50 15.500	"		
3797c	Curicó 526-2	Aguirre Navea Luis Antonio Barros Negros	"	R	1,00 15.500	"		
3798	Curicó E.T.	Compañía Nacional de Fuerza Eléctrica Barros Negros	"	R	0,25 15.500	"		
3799	Curicó 505-18	Suc. Sofía Ramírez vda. de Leyton Fundo Santa Sofía (b) (c)	"	R	4,50 15.500	"		
3800	Curicó 505-13	Leyton Arriaza Fernando Eliséo Convento Viejo (b)	"	R	0,25 15.500	"		
3801	Curicó 505-12	Muñoz Leyton Carlos (b) Convento Viejo	"	R	0,50 15.500	"		
3802	Curicó 505-4	Giaconi Balmaceda Gabriela Viña Los Peumos	"	R	6,00 15.500	"		
3803	Curicó 505-3	Giaconi Balmaceda Elisa Josefina Viña Los Peumos (b)	"	R	30,00 15.500	"		
3804	Curicó 505-21	Dosal Hnos. y Cía. Limitada El Peumo	"	R	9,00 15.500	"		
3805	Curicó 505-2	Dosal Hnos. y Cía. Limitada El Puquio (b)	"	R	35,00 15.500	"		
3806	Curicó 505-1	Muñoz Villalón Antonino (d) (b) Buena Unión Tutuquén	"	R	8,00 15.500	"		
3807	Curicó 506-22	Dosal Hnos. y Cía. Limitada Convento Viejo Ex-Conafe	"	R	0,20 15.500	"		
3808	Curicó 505-20 B	Abarca Lazo Adolfo René (b) (c) Convento Viejo	"	R	0,75 15.500	"		
3809	Curicó 506-22	Dosal Hnos. y Cía. Limitada Ex-Conafe	"	E *	00,0 15.500	"		
(a)	Riega por Canal Hernán Correa							
(b)	Riega por Canal El Molino de Convento Viejo							
(c)	Riega por Canal Ramírez de Convento Viejo							
(d)	Riega por Canal Antonino							
(*)	Genera 150Kw/hr.							

ESTERO QUETE QUETE
CANAL DE LA TURBINA
DERIVADO 1. BARROS NEGROS

Acciones:
Hás.Reg.: 65,43
Regantes: 26




(b) Riega por Canal Los Nogales
(f) Riega por Canal Huapi

COMUNA : CURICO
Plano: 17

ESTERO QUETE QUETE
CANAL DE LA TURBINA
DERIVADO 1. BARROS NEGROS

(continuación)



- (f) Riega por Canal Huapi
- (g) Riega por Canal Los Nogales
- (h) Riega por Canal Los Eucaliptus

COMUNA CURICO

CUENCA : RIO MATAQUITO

FUENTE : ESTERO QUETE QUETE

1/2

SUB CUENCA : RIO LONTUE

CANAL MATRIZ : DE LA TURBINA

CANAL DERIVADO : 1. BARROS NEGROS

SUB SUB CUENCA : ESTERO QUETE QUETE

CANAL SUB DERIVADO :

ENCUESTA N°	COMUNA ROL SII	NOMBRE DEL PROPIETARIO NOMBRE DEL PREDIO	ACCIONES	U S O	SUP.(Há) VOL.	Lugar inscripción Fs. N° Año
3810	Curicó 525-13	Suc. Domitila del Carmen Muñoz Peña Santa Carmen y otro	s/inf	R	1,00 15.500	s/inf
3811	Curicó 525-11	Guajardo Tapia Luis Alberto Barros Negros	"	R	0,15 15.500	"
3812	Curicó 526-6	González Vergara Héctor Gabriel Santa Mariana	"	R	9,00 15.500	"
3813	Curicó 526-10	Bravo Aguirre Augusto Enrique Barros Negros	"	R	4,60 15.500	"
3814	Curicó 526-5	Suc. Pedro Nolasco Vergara Aliaga Chacra San Pedro	"	R	7,00 15.500	"
3815	Curicó 526-4	Pohl Hitschfild Emanuel Roberto Villa París (e)	"	R	7,00 15.500	"
3816	Curicó 526-3A	Suc. González Pino Barros Negros	"	R	1,00 15.500	"
3817	Curicó 526-8	Compañía Nacional de Fuerza Eléctrica Conafe	"	R	0,25 15.500	"
3818	Curicó 526-3 B	González Pino Héctor Rolando Barros Negros	"	R	0,05 15.500	"
3819	Curicó 525-12	Prado Buzeta Germán Chacra Santa Berta	"	R	15,00 15.500	"
3820	Curicó 525-10	Suc. Manuel Jesús Marín Hernández Barros Negros	"	R	0,25 15.500	"
3821	Curicó E.T.	Campos Lara Manuel Alfonso Barros Negros	"	R	0,25 15.500	"
3822	Curicó VP-1-D11 525-8 525-7	Varios Propietarios Según Nómina "Barros Negros " Moreno Marin Flor María Suc. Agapito Segundo Sepúlveda Sepúlveda	"	R	15.500 0,08 0,20	"
3823	Curicó 525-6 A	Suc. Abel Elio Navarro Baeza Barros Negros	"	R	0,25 15.500	"
3824	Curicó 525-6 B	Marín Marín Marcial Martín Barros Negros	"	R	0,50 15.500	"
(e)	Riega por Canal Los Nogales					

CUENCA: RIO MATAQUITO

FUENTE: ESTERO QUETE QUETE

2/2

SUB CUENCA: RIO LONTUE

CANAL MATRIZ: DE LA TURBINA

CANAL DERIVADO: 1. BARROS NEGROS

SUB SUB CUENCA: ESTERO QUETE QUETE

CANAL SUB DERIVADO:

ENCUESTA N°	COMUNA ROL SII	NOMBRE DEL PROPIETARIO NOMBRE DEL PREDIO	ACCIONES	U %	SUP.(Hd) VOL.	Lugar inscripcion Fs. N° Año
3825	Curicó 525-5	Farías Azola David Hernán Barros Negros	s/inf	R	0,85 15.500	s/inf
3826	Curicó 525-4	Tejos Mena Olga del Tránsito (f) Santa Alicia	"	R	1,00 15.500	"
2827	Curicó 526-9	Moreno de la Cerda Fernando La Hijuela	"	R	2,50 15.500	"
3828	Curicó 526-11	Navarro Briones Hernando Eliecer Barros Negros	"	R	1,50 15.500	"
3829	Curicó 526-12	Farías Azola David Hernán Santa María	"	R	2,00 15.500	"
3830	Curicó 526-13	Leyton Daza Elisa Herminia santa Eliana	"	R	1,00 15.500	"
3831	Curicó 525-3	Tejos Mena Olga del Tránsito Santa Rosa	"	R	1,00 15.500	"
3832	Curicó 525-2	Suc. Wernhard Willhem, Ohi Mueller Viña El Vergel (f)	"	R	1,00 15.500	"
3833	Curicó 526-14	Soc. Agrícola Viña Los Nogales (g) El Parrón	"	R	5,00 15.500	"
3834	Curicó 526-15	Soc. Agrícola Viña Los Nogales (h) Viña Los Nogales (f)(i)	"	R	3,00 15.500	"
(f)	Riega por	Canal Huapi				
(g)	Riega por	Canal Los Nogales				
(h)	Riega por	Canal Los Eucaliptus				

CANAL LOS NOGALESBOCATOMA N° 3.-A.- Características Físicas

El canal se origina en la ribera izquierda del Estero Quete-Quete frente al Rol 526-4 de Curicó; La bocatoma, de tipo provisoria, se complementa con barrera de pedraplén. El canal tiene una longitud de 1,10 km. Y no posee ningún tipo de obra de arte.

B.- Acciones en la Fuente y Distribución

No hay derechos inscritos.

C.- Constitución Legal

No tiene.

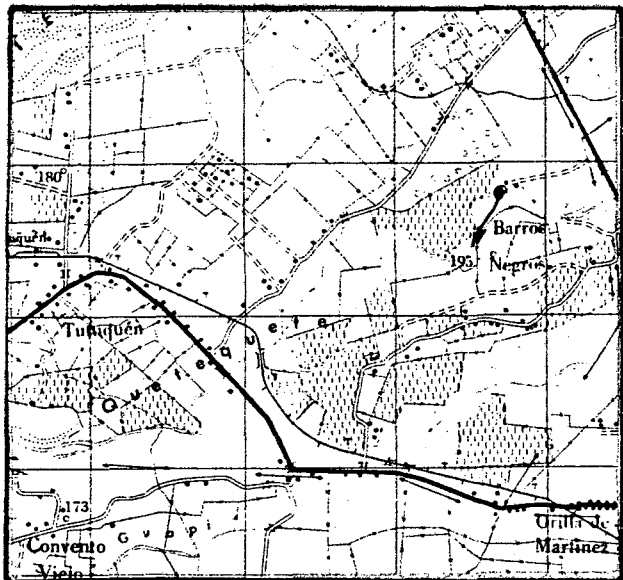
RIO ESTERO QUETE QUETE

FECHA JULIO 1985

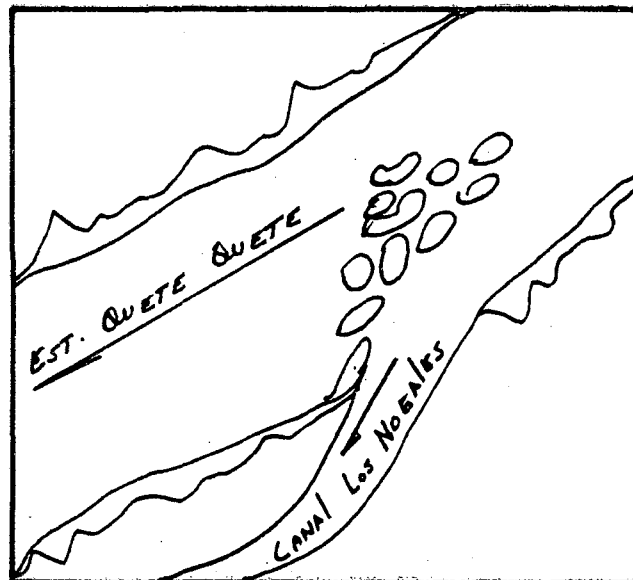
CANAL LOS NOGALES

BOCATOMA 3

UBICACION



CROQUIS



DESCRIPCION DE LA BOCATOMA Se ubica sobre la ribera izquierda del Estero Quete-
 Quete frente al Rol 526-4 de Curicó; se complementa con barrera de pedraplén.
 El acceso es por el camino a Curicó (Predio 518-4
 de Curicó).

SECCION DE CONTROL No hay.

OBSERVACIONES El canal sirve a 4 usuarios, los cuales riegan una superficie de
 28,00 hás.
 No tiene organización de ningún tipo.
 No hay derechos inscritos.
 El canal se representa en el plano 17.

CUADRO RESUMEN

CUENCA RIO MATAQUITO

FUENTE ESTERO QUETE QUETE

AFLUENTE DE RIO LONTUE

SUB-CUENCA RIO LONTUE

CANAL LOS NOGALES

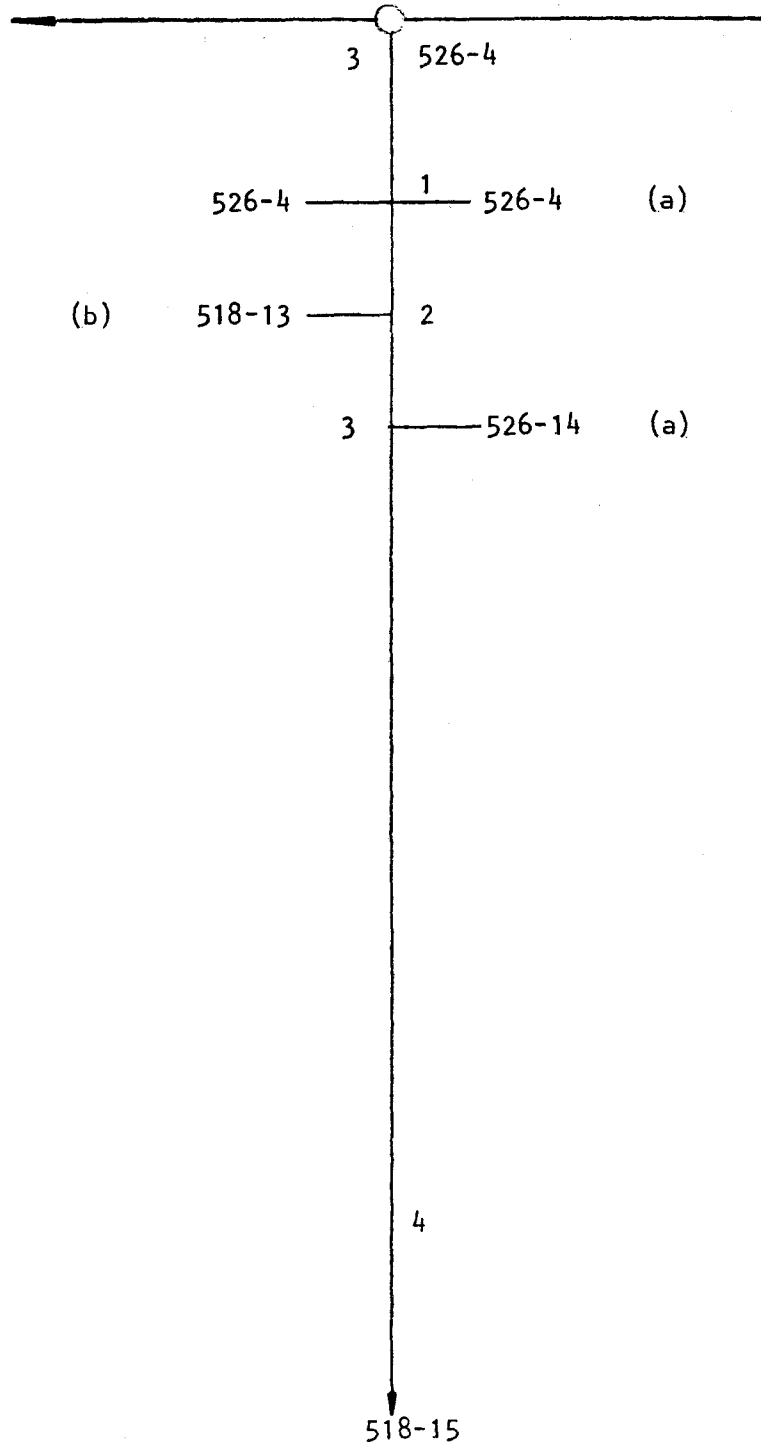
SUB-SUB - CUENCA ESTERO QUETE QUETE

CANAL MATRIZ	DERIVADO	SUB-DERIVADO	SUB-SUB DERIVADO	NUMERO DE REGANTES	NUMERO DE ENCUESTAS	DOTACION m ³ /Hd/año	SUPERFICIE (Hd)	LONGITUD DEL CANAL Km	Nº DE OBRAS DE ARTE	Nº DE OBRAS REGULACION
Los Nogales				4	4	15.500	28,00	1,10	-	-

ESTERO QUETE QUETE
CANAL LOS NOGALES

Acciones:
Hás.Reg.: 28,00
Regantes: 4

Estero Quete-Quete



(a) Riega por Canal La Turbina Der.1. Barros Negros
(b) Riega por Canal del Río Teno

COMUNA CURICO
Plano: 17

CUENCA : RIO MATAQUITO

FUENTE : ESTERO QUETE QUETE

1/1

SUB CUENCA : RIO LONTUE

CANAL MATRIZ : LOS NOGALES

SUB SUB CUENCA : ESTERO QUETE QUETE

CANAL DERIVADO :

CANAL SUB DERIVADO :

ENCUESTA N°	COMUNA ROL SII	NOMBRE DEL PROPIETARIO NOMBRE DEL PREDIO	ACCIONES	U S O	SUP.(Hd) VOL.	Lugar inscripcion	
						Fs.	N° Año
3815	Curicó 526-4	Pohl Hitschfild Emanuel Roberto (a) Villa Parfs	s/inf	R	2,00 15.500	s/inf	
3836	Curicó 518-13	Lozano Manzanares Luciano (b) Parcela 5 Las Mercedes	"	R	3,00 15.500	"	
3833	Curicó 526-14	Soc. Agrícola Viña Los Nogales (a) El Parrón	"	R	13,00 15.500	"	
3837a	Curicó 518-15	Lozano Manzanares Luciano Parcela 7 Las Mercedes	"	R	10,00 15.500	"	
(a)	Riega por	Canal de La Turbina Der.1. Barros Negros					
(b)	Riega por	Canal del Río Teno					

CANAL LOS EUCALIPTUSBOCATOMA N° 4.-A.- Características Físicas

El canal se origina en la ribera derecha del Estero Quete-Quete frente al Rol 518-15 de Curicó; La bocatoma, de tipo provisoria, se complementa con barrera de pedraplén.

El canal tiene una longitud de 0,50 Km. no posee ningún tipo de obra de arte.

B.- Acciones en la Fuente y Distribución

No hay derechos inscritos.

C.- Constitución Legal

No tiene.

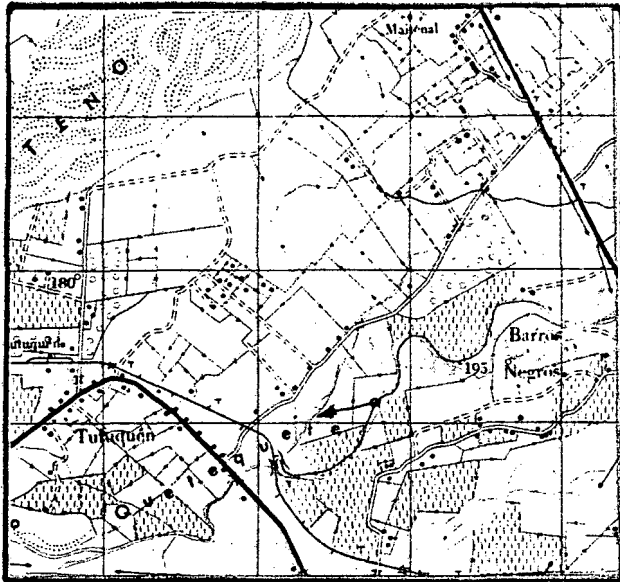
RIO ESTERO QUETE QUETE

FECHA JUNIO 1985

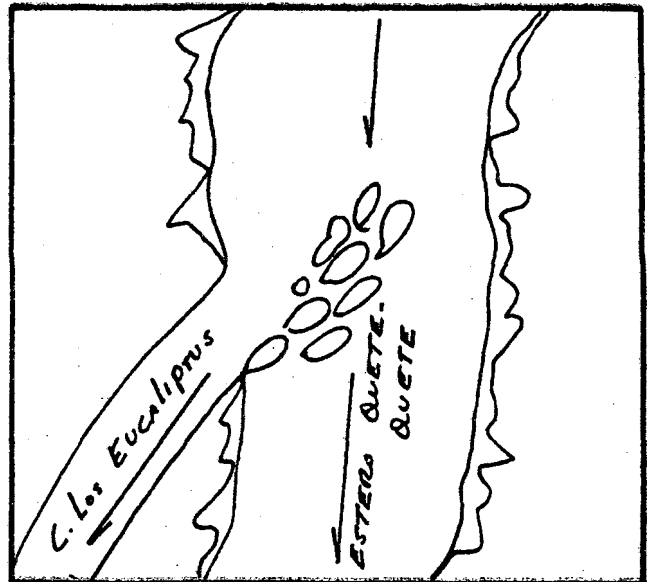
CANAL LOS EUCALIPTUS

BOCATOMA 4

UBICACION



CROQUIS



DESCRIPCION DE LA BOCATOMA Se ubica sobre al ribera derecha del Estero Quete-
 Quete frente al Rol 518-15 de Curicó; se complementa con barrera de pedraplén.
 El acceso es por el predio 518-14 de Curicó.

SECCION DE CONTROL No hay.

OBSERVACIONES El canal sirve a 2 usuarios que en total riegan 16,00 hás.
 No hay derechos inscritos.
 El canal se representa en el plano 17.

CUADRO RESUMEN

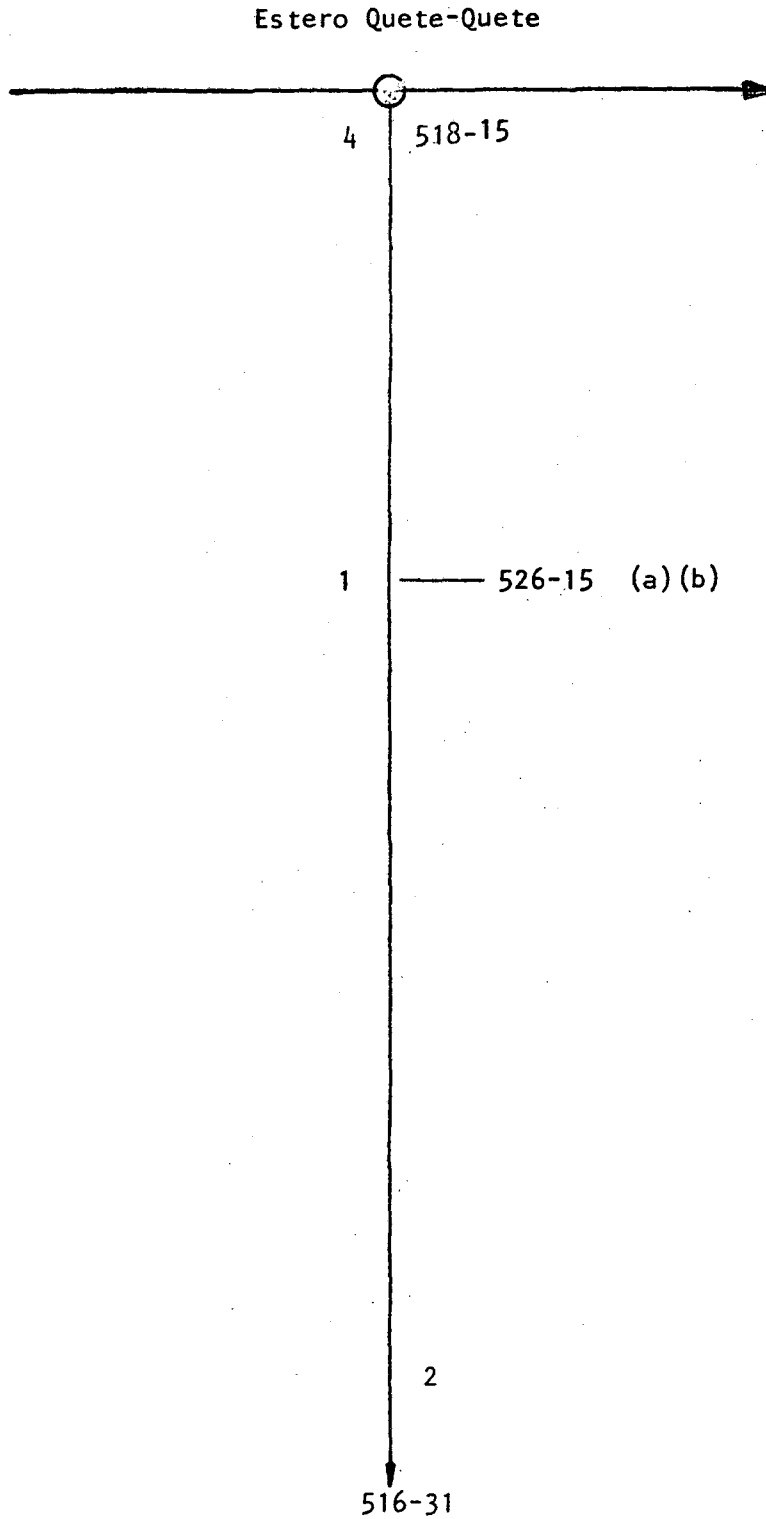
CUENCA RIO MATAQUITO
 SUB-CUENCA RIO LONTUE
 SUB-SUB-CUENCA ESTERO QUETE QUETE

FUENTE ESTERO QUETE QUETE AFLUENTE DE RIO LONTUE
 CANAL LOS EUCALIPTUS

CANAL MATRIZ	DERIVADO	SUB-DERIVADO	SUB-SUB DERIVADO	NUMERO DE REGANTES	NUMERO DE ENCUESTAS	DOTACION m ³ /Hd/año	SUPERFICIE (Há)	LONGITUD DEL CANAL Km	Nº DE OBRAS DE ARTE	Nº DE OBRAS REGULACION
Los Eucaliptus				2	2	15.500	16,00	0,50	-	-

ESTERO QUETE-QUETE
LOS EUCALIPTUS.

Acciones:
Hás.Reg.: 16,00
Regantes: 2



- (a) Riega por Canal Huapi
- (b) Riega por Canal de La Turbina der.1. Barros Negros

COMUNA: CURICO
Plano: 17

CUENCA: RIO MATAQUITO
SUB CUENCA: RIO LONTUE
SUB SUB CUENCA: ESTERO QUETE QUETE

FUENTE: ESTERO QUETE QUETE
CANAL MATRIZ: LOS EUCALIPTUS
CANAL DERIVADO:
CANAL SUB DERIVADO:

1/1

ENCUESTA N°	COMUNA ROL SII	NOMBRE DEL PROPIETARIO NOMBRE DEL PREDIO	ACCIONES	U %	SUP.(Hd) VOL.	Lugar inscripcion Fs. N° Año
3834	Curicó 526-15	Soc. Agrícola Viña Los Nogales (a) (b) Viña Los Nogales	s/inf	R	4,00 15.500	s/inf
3835	Curicó 516-31	Meneses Ramírez Fresia Norma La Vega	"	R	12,00 15.500	"
(a) (b)	Riega por Canal Huapi Riega por Canal de La Turbina Der.1. Barros Negros					

CANAL SEGUNDO RAMIREZBOCATOMA N° 5.-A.- Características Físicas

El canal se origina en la ribera izquierda del Estero Quete-Quete a 100 metros aguas abajo del puente sobre el Estero Quete-Quete (frente al predio Rol 526-21 de Curicó). La bocatoma, es de tipo provisoria.

El canal tiene una longitud de 0,60 Km. y posee una obra de arte.

Obras de Arte

Canal Matriz	Túnel	Sifón	Canoa	Puente	Tubo	Marco	Compuerta	Total
Segundo Ramírez	-	-	-	-	1	-	-	1

B.- Acciones en la Fuente y Distribución

No hay derechos inscritos.

C.- Constitución Legal

No tiene.

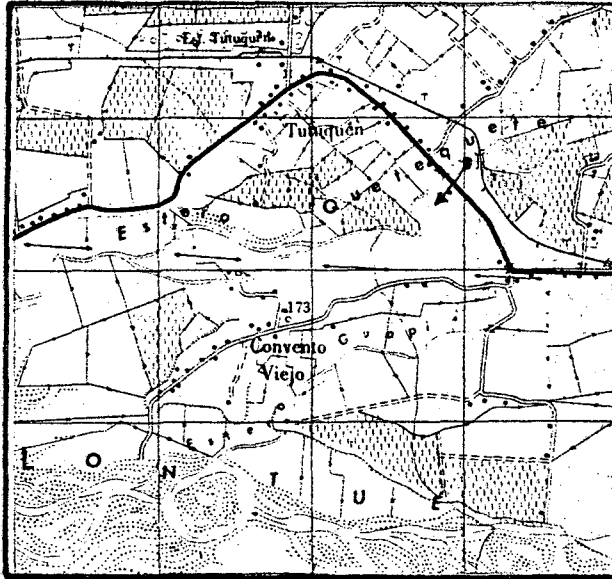
RIO ESTERO QUETE QUETE

FECHA AGOSTO 1985

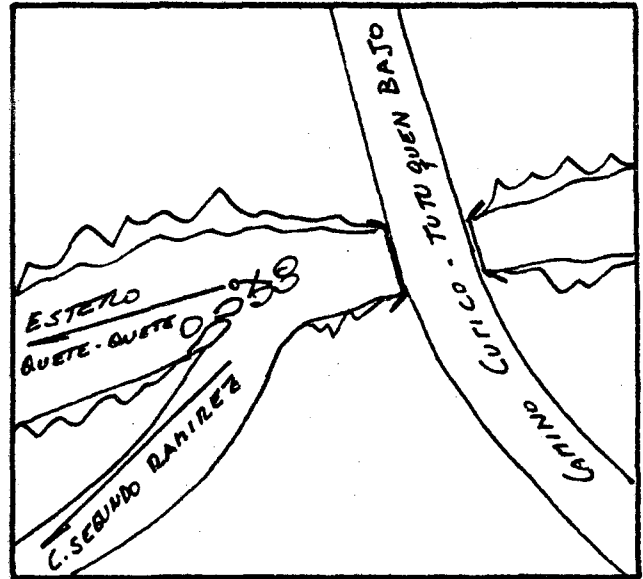
CANAL SEGUNDO RAMIREZ

BOCATOMA 5

UBICACION



CROQUIS



DESCRIPCION DE LA BOCATOMA Se deriva sobre la ribera izquierda del Estero Quete-Quete a 100 metros aguas abajo, del puente sobre el estero, en el camino de Curicó a Tutuquén Bajo. Está vecino al Rol 526-21 de Curicó.

SECCION DE CONTROL No hay

OBSERVACIONES El canal sirve al riego de 2,30 há. entre dos usuarios.
No tiene organización legal ni derechos inscritos.

CUADRO RESUMEN

CUENCA RIO MATAQUITO
 SUB-CUENCA RIO LONTUE
 SUB-SUB-CUENCA ESTERO QUETE-QUETE


FUENTE ESTERO QUETE QUETE
 CANAL RAMIREZ DE CONVENTO VIEJO

AFLUENTE DE RIO LONTUE

CANAL MATRIZ	DERIVADO	SUB-DERIVADO	SUB-SUB DERIVADO	NUMERO DE REGANTES	NUMERO DE ENCUESTAS	DOTACION m ³ /Há/año	SUPERFICIE (Há)	LONGITUD DEL CANAL Km	Nº DE OBRAS DE ARTE	Nº DE OBRAS REGULACION
Ramírez de Convento Viejo				2	2	15.500	8,00	0,45	-	-

ESTERO QUETE QUETE
CANAL SEGUNDO RAMIREZ

Acciones:
Hás.Reg.: 2,30
Regantes: 2



COMUNA: CURICO
Plano: 17

CUENCA: RIO MATAQUITO

FUENTE: ESTERO QUETE QUETE

SUB CUENCA: RIO LONTUE

CANAL MATRIZ: SEGUNDO RAMIREZ

1/1

SUB SUB CUENCA: ESTERO QUETE QUETE

CANAL DERIVADO:

CANAL SUB DERIVADO:

ENCUESTA N°	COMUNA ROL SII	NOMBRE DEL PROPIETARIO NOMBRE DEL PREDIO	ACCIONES	U S O	SUP.(Hd) VOL.	Lugar inscripcion Fs. N° Año
3837b	Curicó 506-1 B	Poblete Marchant, Luis Fernando Tutuquén Alto	s/inf	R	0,30 15.500	s/inf
3837c	Curicó 506-1 A	Suc. Juan Bautista Segundo Ramirez Tutuquén Alto /Canales	"	R	2,00 15.500	"

CANAL RAMIREZ DE CONVENTO VIEJO

BOCATOMA N° 6.-

A.- Características Físicas

El canal se origina en la ribera izquierda del Estero Quete-Quete frente al Rol 505-6 de Curicó; La bocatoma, de tipo provisoria se complementa con barrera pata de cabra que desvía parte del estero hacia el cauce.

El canal tiene una longitud total de 0,45 km. No posee obras de arte.

B.- Acciones en la Fuentes y Distribución

No hay derechos inscritos.

C.- Constitución Legal

No tiene.

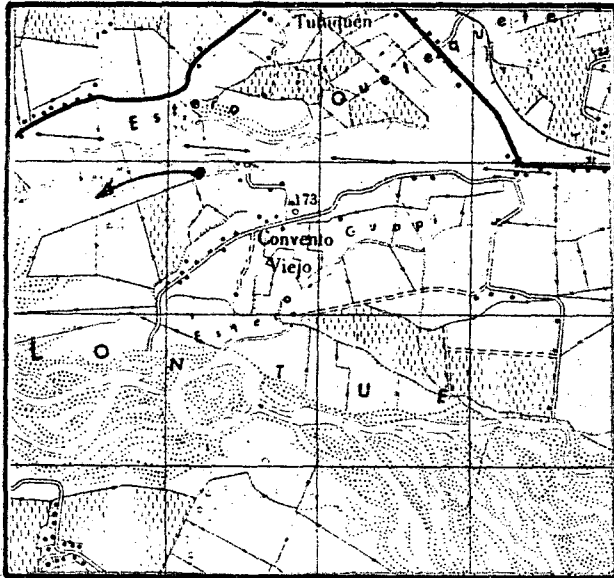
RIO ESTERO QUETE QUETE

FECHA JULIO 1985

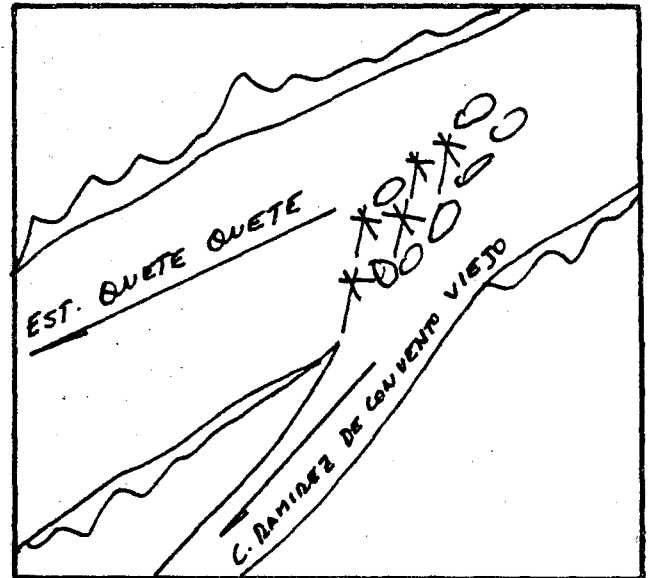
CANAL RAMIREZ DE CONVENTO VIEJO

BOCATOMA 6

UBICACION



CROQUIS



DESCRIPCION DE LA BOCATOMA Se ubica sobre la ribera izquierda del Estero Quete Quete frente al Rol 505-6 de Curicó ; se complementa con barrera pata de cabr que desvía parte del cauce hacia la bocatoma.

El acceso es por el camino La Turbina

SECCION DE CONTROL No hay

OBSERVACIONES El canal sirve a 2 usuarios los cuales riegan una superficie de 8,00 hás.

No hay derechos inscritos.

El canal se representa en el plano 17.

CUADRO RESUMEN

CUENCA RIO MATAQUITO

FUENTE ESTERO QUETE QUETE

AFLUENTE DE RIO LONTUE

SUB-CUENCA RIO LONTUE

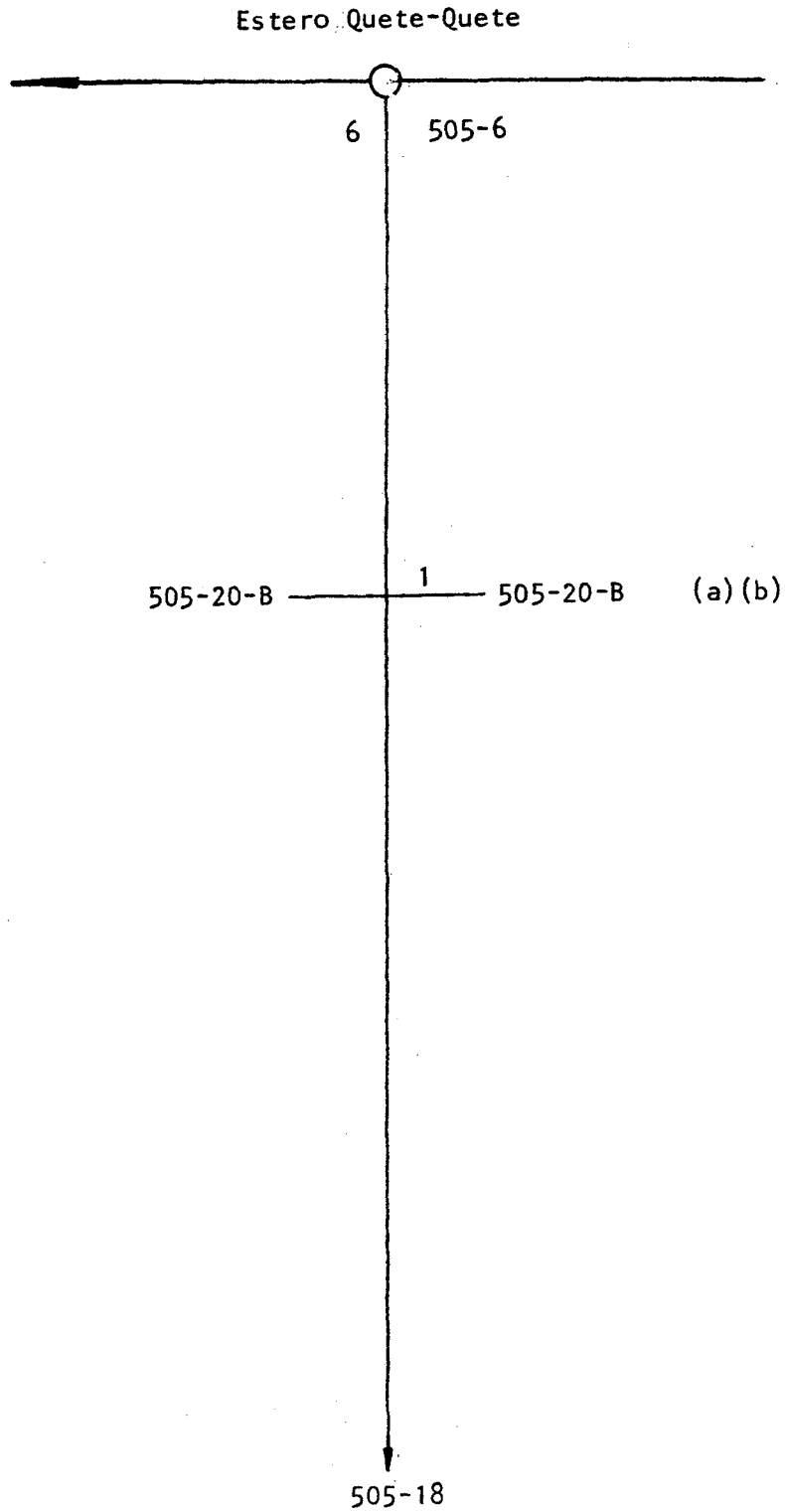
CANAL SEGUNDO RAMIREZ

SUB-SUB-CUENCA ESTERO QUETE QUETE

CANAL MATRIZ	DERIVADO	SUB-DERIVADO	SUB-SUB DERIVADO	NUMERO DE REGANTES	NUMERO DE ENCUESTA	DOTACION m ³ /Hd/año	SUPERFICIE (Hd)	LONGITUD DEL CANAL HD	Nº DE OBRAS DE ARTE	Nº DE OBRAS REGULACION
Segundo Ramirez				2	2	15.500	2,30	0,60	1	-

ESTERO QUETE-QUETE
CANAL RAMIREZ DE CONVENTO VIEJO

Acciones:
Hás.Reg.: 8,00
Regantes: 2



- (a) Riega por Canal de La Turbina
- (b) Riega por Canal El Molino de Convento Viejo

COMUNA : CURICO
Plano: 17

CUENCA: RIO MATAQUITO

FUENTE: ESTERO QUETE QUETE 1/1

SUB CUENCA: RIO LONTUE

CANAL MATRIZ: RAMIREZ DE CONVENTO VIEJO

SUB SUB CUENCA: ESTERO QUETE QUETE

CANAL DERIVADO:

CANAL SUB DERIVADO:

ENCUESTA N°	COMUNA ROL SII	NOMBRE DEL PROPIETARIO NOMBRE DEL PREDIO	ACCIONES	U S O	SUP.(Hd) VOL.	Lugar inscripcion Fs. N° Año
3808	Curicó 505-20B	Abarca Lazo Adolfo René (a) (b) Convento Viejo	s/inf	R	2,00 15.500	s/inf
3799	Curicó 505-18	Suc. Sofía Ramírez vda. de Leyton Fundo Santa Sofía (a) (b)	"	R	6,00 15.500	"
(a)	Riega por	Canal de La Turbina				
(b)	Riega por	Canal El Molino de Convento Viejo				

CANAL TUTUQUEN SAN PEDROBOCATOMA N° 7.-A.- Características Físicas

El canal se origina en la ribera derecha del Estero Quete-Quete frente al Rol 514-3 de Curicó; La bocatoma, provisoria se complementa con barrera de pedraplén que desvía parte del cauce hacia ésta.

El canal tiene una longitud total de 0,65 km. No posee obras de arte.

B.- Acciones en la Fuente y Distribución

No hay derechos inscritos.

C.- Constitución Legal

No tiene.

RIO ESTERO QUETE QUETE

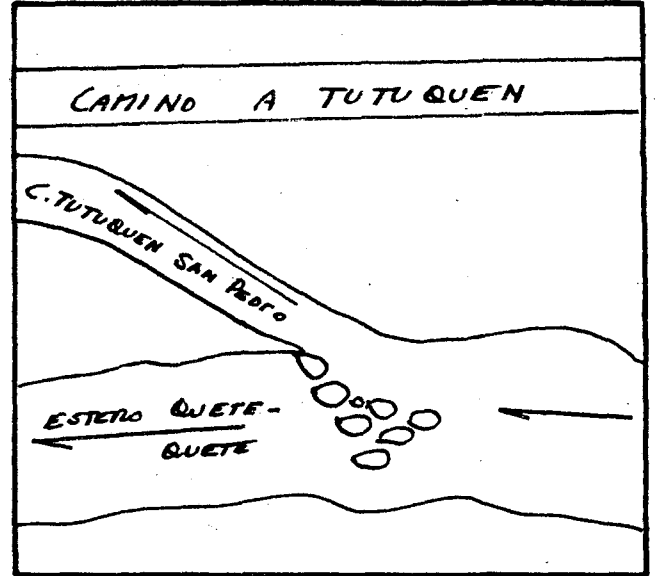
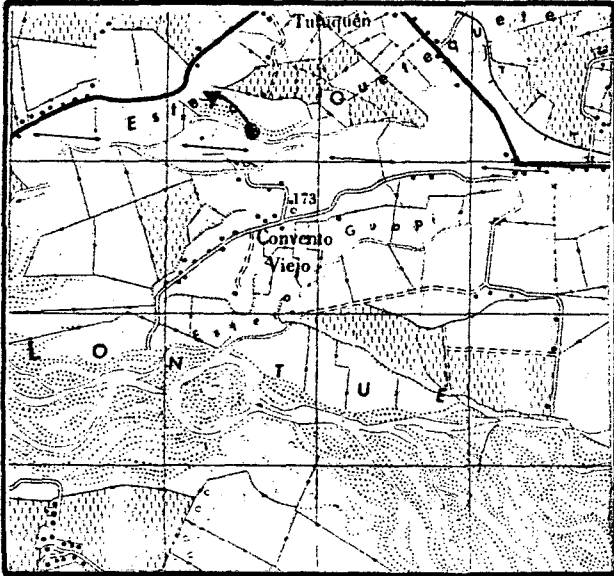
FECHA JULIO 1985

CANAL TUTUQUEN SAN PEDRO

BOCATOMA 7

UBICACION

CROQUIS



DESCRIPCION DE LA BOCATOMA Se ubica sobre la ribera derecha del Estero Quete Quete frente al Rol 514-3 de Curicó; se complementa con barrera de pedraplén que desvía parte del cauce hacia la toma.

El acceso es por el Camino a Tutuquén

SECCION DE CONTROL No hay

OBSERVACIONES El Canal sirve a 3 Usuarios que en total riegan una superficie de 15,30 hás.

No hay derechos inscritos.

El Canal se representa en el plano 17.

CUADRO RESUMEN

CUENCA RIO MATAQUITO
 SUB-CUENCA RIO LONTUE
 SUB-SUB-CUENCA ESTERO QUETE QUETE

FUENTE ESTERO QUETE QUETE
 CANAL TUTUQUEN SAN PEDRO


AFLUENTE DE RIO LONTUE

CANAL MATRIZ	DERIVADO	SUB-DERIVADO	SUB-SUB DERIVADO	NUMERO DE REGANTES	NUMERO DE ENCUESTAS	DOTACION m ³ /Hd/año	SUPERFICIE (Hd)	LONGITUD DEL CANAL Km	Nº DE OBRAS DE ARTE	Nº DE OBRAS REGULACION
Tutuquen San Pedro				3	3	15.500	15,30	0,65	-	-

ESTERO QUETE QUETE
CANAL TUTUQUEN SAN PEDRO

Acciones:
Hás.Reg.: 15,30
Regantes: 3

Estero Quete-Quete



COMUNA : CURICO
Plano: 17

CUENCA : RIO MATAQUITO
 SUB CUENCA : RIO LONTUE

SUB SUB CUENCA : ESTERO QUETE QUETE

FUENTE : ESTERO QUETE QUETE

1/1

CANAL MATRIZ : TUTUQUEN SAN PEDRO

CANAL DERIVADO :

CANAL SUB DERIVADO :

ENCUESTA N°	COMUNA ROL SII	NOMBRE DEL PROPIETARIO NOMBRE DEL PREDIO	ACCIONES	U S O	SUP.(Hd) VOL.	Lugar inscripcion Fs. N° Año
3842	Curicó 513-17	González Lazo Sonia Rosa Tutuquén	s/inf	R	1,50 15.500	s/inf
3843	Curicó 513-16	Abarca Lazo Adolfo René Tutuquén	"	R	2,00 15.500	"
3844	Curicó 513-15	Agrícola Manuel Santamaría Santa Susana	"	R	11,80 15.500	"

CANAL ANTONINOBOCATOMA N° 8.-A.- Caraterísticas Físicas

La bocatoma se ubica en la ribera izquierda del Estero Quete-Quete frente al Rol 505-1 de Curicó, se complementa con barrera pata de cabra.

El canal tiene una longitud de 0,90 km.

No posee ningún tipo de obra de arte.

B.- Acciones en la Fuente y Distribución

No hay derechos inscritos.

C.- Constitución Legal

No tiene.

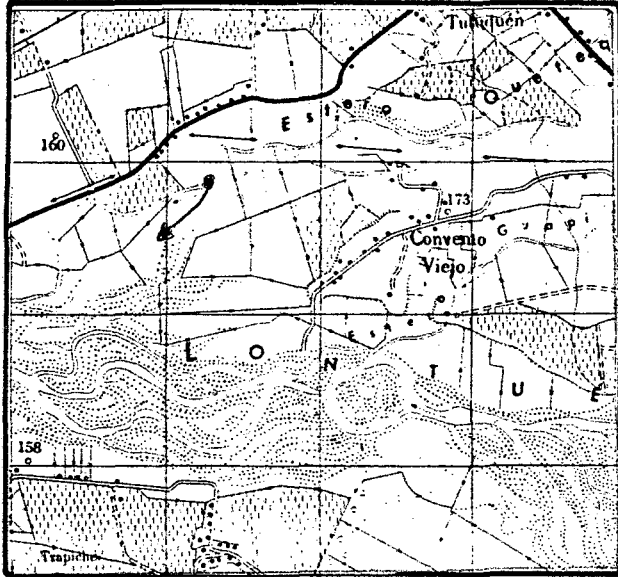
RIO ESTERO QUETE QUETE

FECHA JULIO 1985

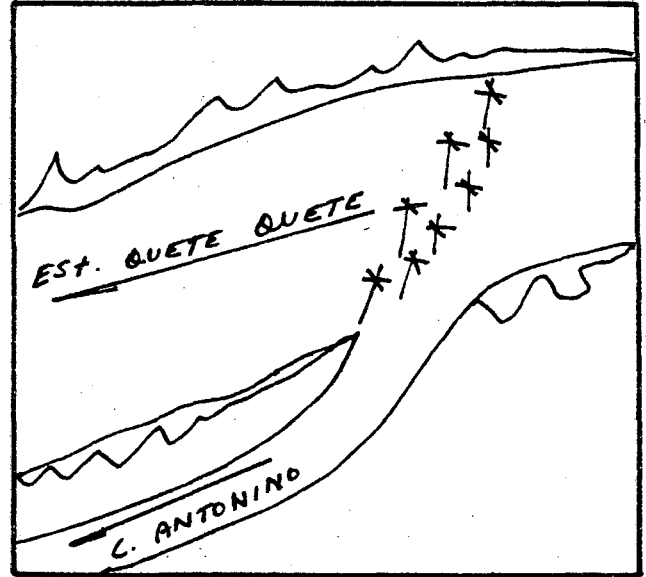
CANAL ANTONINO

BOCATOMA 8

UBICACION



CROQUIS



DESCRIPCION DE LA BOCATOMA Se ubica sobre la ribera izquierda del Estero Quete-
 Quete frente al Rol 505-1 de Curicó; se complementa con barrera pata de cabra.
 El acceso es por el predio 513-12 de Curicó,

SECCION DE CONTROL No hay.

OBSERVACIONES El canal sirve a 3 usuarios los cuales riegan una superficie de 38,00 hás.

No hay organización ni derechos inscritos.

El canal se representa en el plano 17.

CUADRO RESUMEN

CUENCA RIO MATAQUITO
 SUB-CUENCA RIO LONTUE
 SUB-SUB-CUENCA ESTERO QUETE QUETE

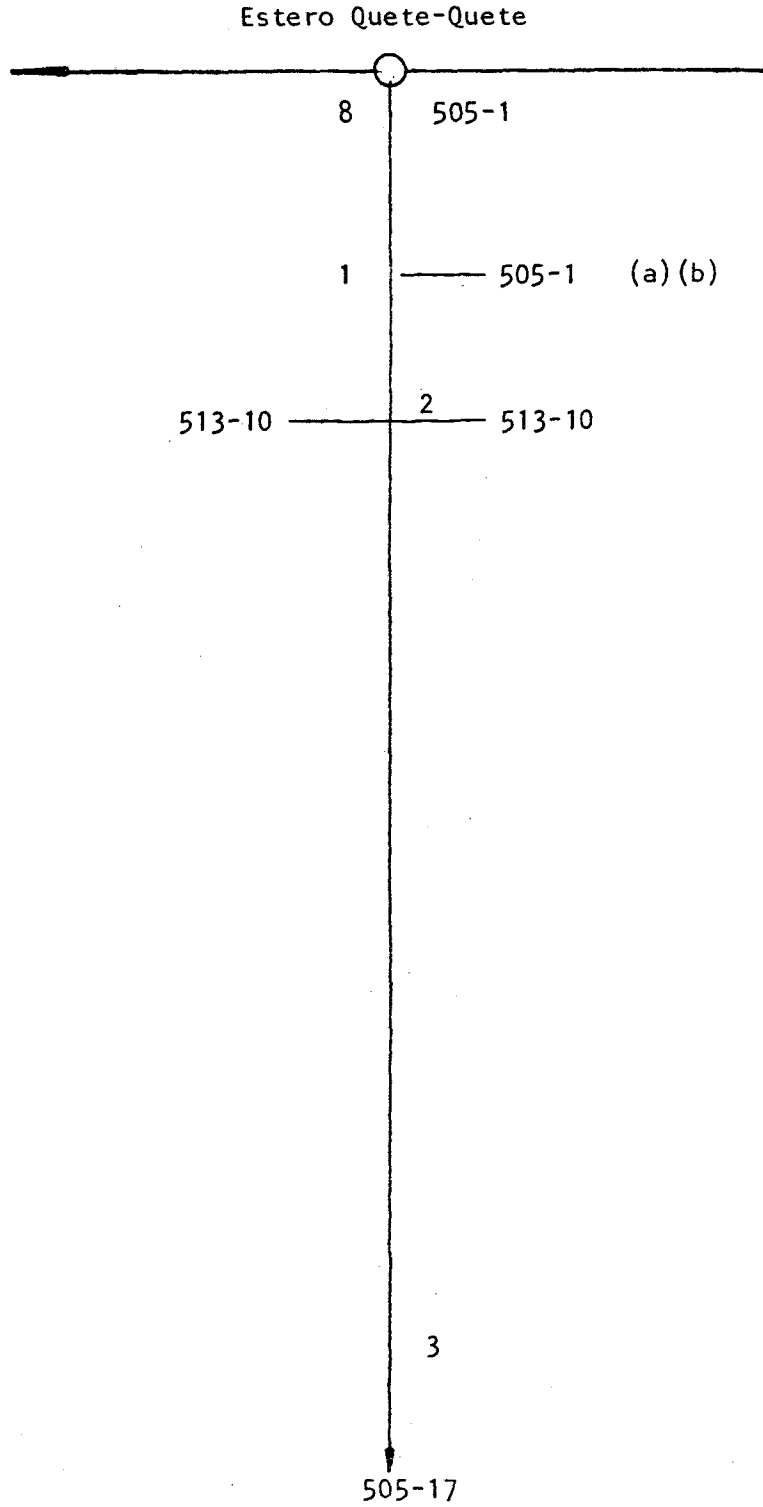
FUENTE ESTERO QUETE QUETE
 CANAL ANTONINO

AFLUENTE DE RIO LONTUE

CANAL MATRIZ	DERIVADO	SUB-DERIVADO	SUB-SUB DERIVADO	NUMERO DE REGANTES	NUMERO DE ENCUESTAS	DOTACION m ³ /Hd/año	SUPERFICIE (Hd)	LONGITUD DEL CANAL KM	Nº DE OBRAS DE ARTE	Nº DE OBRAS REGULACION
Antonino				3	3	15.500	38,00	0,90	-	-

ESTERO QUETE-QUETE
CANAL ANTONINO

Acciones:
Hás.Reg.: 38,00
Regantes: 3



(a) Riega por Canal De La Turbina
(b) Riega por Canal El Molino de Convento Viejo

COMUNA : CURICO
Plano: 17

CUENCA : RIO MATAQUITO

FUENTE : ESTERO QUETE QUETE

1/1

SUB CUENCA : RIO LONTUE

CANAL MATRIZ : ANTONINO

SUB SUB CUENCA : ESTERO QUETE QUETE

CANAL DERIVADO :

CANAL SUB DERIVADO :

ENCUESTA N°	COMUNA ROL SII	NOMBRE DEL PROPIETARIO NOMBRE DEL PREDIO	ACCIONES	U S O	SUP.(Hd) VOL.	Lugar inscripcion Fs. N° Año
3806	Curicó 505-1	Muñoz Villalón Antonino (a) (b) Buena Unión Tutuquén	s/inf	R	25,00 15.500	s/inf
3838	Curicó 513-10	Muñoz Villalón Antonino Convento Viejo	"	R	10,00 15.500	"
3839	Curicó 505-17	Muñoz de Núñez, Bárbara Convento Viejo	"	R	3,00 15.500	"
(a)	Riega por	Canal De la Turbina				
(b)	Riega por	Canal El Molino de Convento Viejo				

CANAL TUTUQUEN UNIDOBOCATOMA N° 9.-A.- Características Físicas

El canal se origina en la ribera derecha del Estero Quete-Quete, frente al Rol 513-9 de Curicó; La bocatoma, de tipo provisoria se complementa con barrera pata de cabra y pedraplén.

El canal tiene una longitud total de 12,40 Km. y posee 20 obras de arte.

Obras de Arte

Canal Matriz	Tunel	Sifón	Canoa	Puente	Tubo	Marco	Compuerta	Total
Tutuquén Unido	-	1	1	5	-	1	2	10
Derivado 1. Mardones	-	-	-	4	2	-	4	10

B.- Acciones en la Fuente y Distribución

No hay derechos inscritos.

C.- Constitución Legal

No está constituido legalmente, sólo actúa como Comunidad de hecho y la directiva del canal es la siguiente:

Presidente: Luis Gómez

Secretario: Mario Varas

Tesorero : Julio Jara Díaz

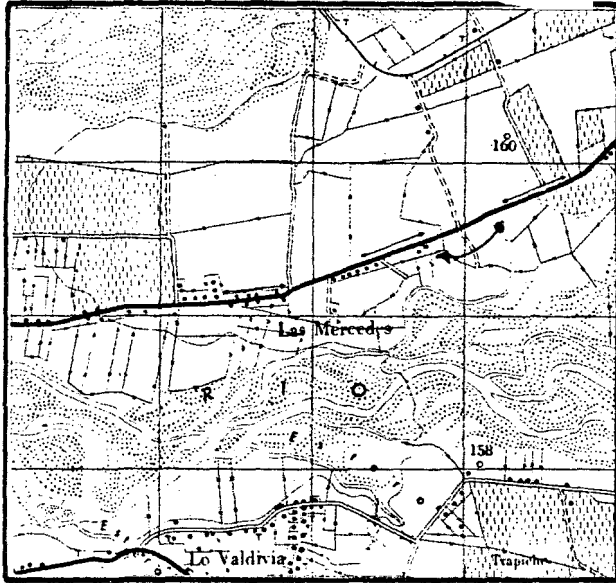
RIO ESTERO QUETE QUETE

FECHA JULIO 1985

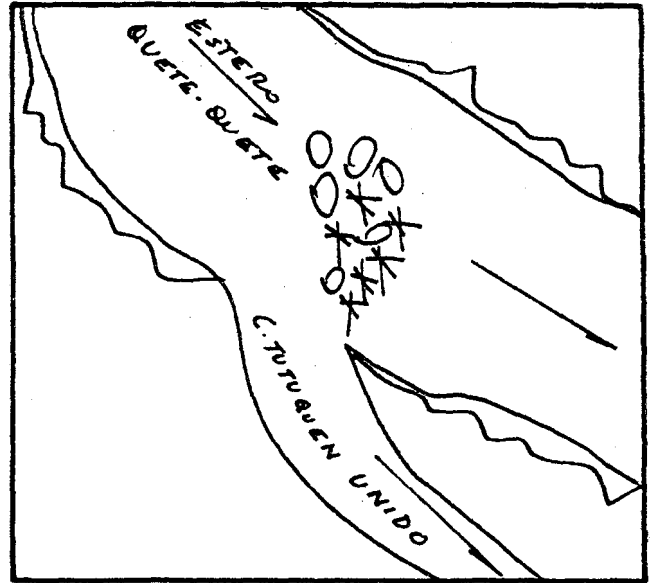
CANAL TUTUQUEN UNIDO

BOCATOMA 9

UBICACION



CROQUIS



DESCRIPCION DE LA BOCATOMA Se ubica sobre al ribera derecha del Estero Quete-Quete frente al Rol 513-9 de Curicó, se complementa con barrera de pata de cabra y pedraplén.

El acceso es por el predio 513-10 de Curicó.

SECCION DE CONTROL Hay un marco partidior que puede ser utilizado para tal efecto.

OBSERVACIONES El canal sirve a 95 usuarios, los cuales riegan una superficie total de 268,09 hás.

La directiva del canal es la siguiente:

Presidente, Luis Gómez; Secretario, Mario Varas; Tesorero, Julio Jara Díaz.
Como juez de agua está don Benjamín Márquez Loayza.

El canal se representa en los planos 17 y 23.

CUADRO RESUMEN

CUENCA RIO MATAQUITO

FUENTE ESTERO QUETE QUETE

AFLUENTE DE RIO LONTUE

SUB-CUENCA RIO LONTUE

CANAL TUTUQUEN UNIDO

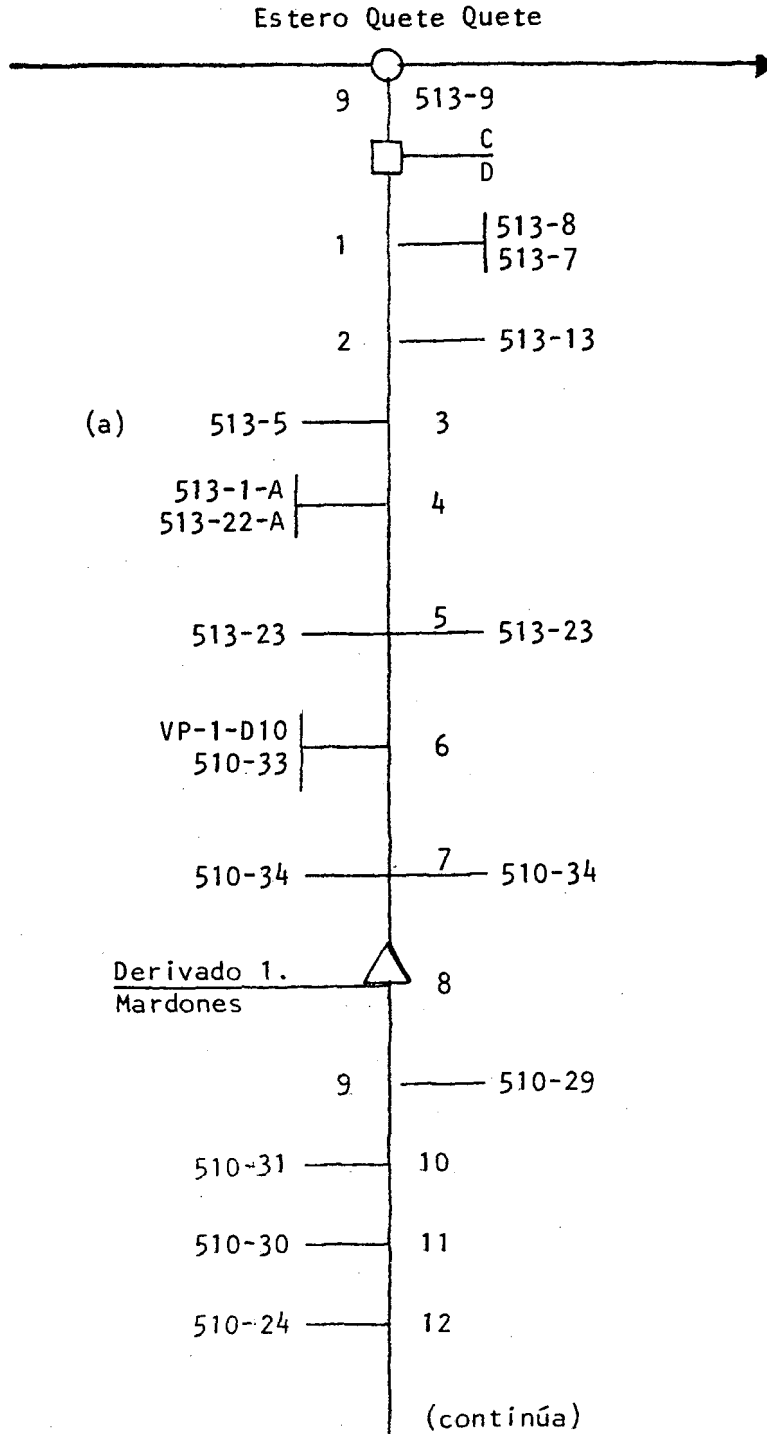
SUB-SUB-CUENCA ESTERO QUETE QUETE

CANAL MATRIZ	DERIVADO	SUB-DERIVADO	SUB-SUB DERIVADO	NUMERO DE REGANTES	NUMERO DE ENCUESTAS	DOTACION m ³ /Há/año	SUPERFICIE (Há)	LONGITUD DEL CANAL KM	Nº DE OBRAS DE ARTE	Nº DE OBRAS REGULACION
Tutuquén Unido	I. Mardones			43 52	34 41	15.500 15.500	117,42 150,67	5,20 7,20	10 10	- -
TOTALES				95	75	15.500	268,09	12,40	20	

Total Acciones :
 Total Has Reg : 268,09
 Total Regantes : 95

ESTERO QUETE QUETE
CANAL TUTUQUEN UNIDO.

Acciones:
 Hás.Reg.: 117,42
 Regantes: 43

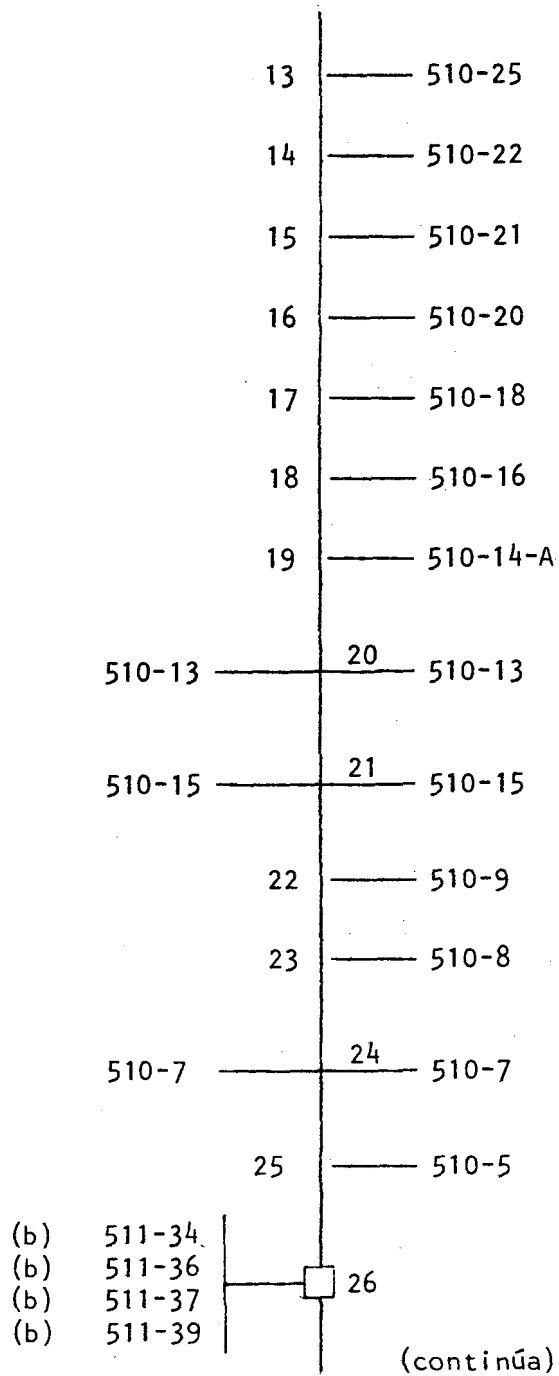


(a) Riega por Canal del Rfo. Teno

COMUNA : CURICO
 Planos: 17 y 23


ESTERO QUETE QUETE
CANAL TUTUQUEN UNIDO

(continuación)



ESTERO QUETE QUETE
CANAL TUTUQUEN UNIDO

(continuación)



CUENCA: RIO MATAQUITO
 SUB CUENCA: RIO LONTUE
 SUB SUB CUENCA: ESTERO QUETE QUETE

FUENTE: ESTERO QUETE QUETE
 CANAL MATRIZ: TUTUQUEN UNIDO
 CANAL DERIVADO:
 CANAL SUB DERIVADO:

1/3

ENCUESTA N°	COMUNA ROL SII	NOMBRE DEL PROPIETARIO NOMBRE DEL PREDIO	ACCIONES	U S O	SUP.(Hd) VOL.	Lugar inscripcion Fs. N° Año
3845	Curicó 513-8	Salinas Núñez, Rosa Alba Cuatro Vientos	s/inf.	R	1,50 15.500	s/inf.
3846	Curicó 513-7	Pavez Catrileo, Héctor Roberto. Capellanía	"	R	1,50 15.500	"
3847	Curicó 513-13	Pavez Catrileo, Martiniano Hijuela 1.	"	R	3,50 15.500	"
3848	Curicó 513-5	Gutiérrez Hernández, Juan Onofre(a) El Nogal Tutuquén	"	R	3,00 15.500	"
3849	Curicó 513-1-A	Soc. Agrícola La Capellanía Capellanía.	"	R	18,00 15.500	"
3850	Curicó 513-22-A	Soler Mallafre, Jaime Francisco Capellanía	"	R	22,50 15.500	"
3851	Curicó 513-23	Larraín Riesco, Mauricio José y otro Hijuela Capellanía Sur	"	R	13,20 15.500	"
3852	Curicó VP-1-D10 510-43 510-41 510-40 510-39 510-38 510-37 510-47 510-35 513-1-B 513-22-B	Varios Propietarios Según Nómima "Tutuquén Bajo" Negrete González, Doralisa Pavez Catrileo, Héctor Roberto Muñoz Olmedo, Alberto del Carmen Suc. Mercedes, Silva Ovalle Cubillos Céspedes, Luis Alberto y otros Guzmán González, José Luis Fuenzalida Fuenzalida, Alejandro Joel Suc. José Otto, Olivares Montero Soc. Agrícola La Capellanía Ltda. Soler Mallafre, Jaime Francisco	"	R	15.500 0,20 0,10 0,02 0,20 0,05 0,15 0,10 0,25 0,20 0,20	"
3853	Curicó 510-33	Lago Chandía, Luzmila del Carmen Villa Capellanía	"	R	2,50 15.500	"
3854	Curicó 510-34	Soc. Inmobiliaria de Renta María Cruz San José (Lozano y Cía)	"	R	10,00 15.500	"
3855	Curicó 510-29	Suc. Salvador, Cabrera Martínez Tutuquén	"	R	0,25 15.500	"
3856	Curicó 510-31	Herrera Hernández, María Cristina Tutuquén y otro	"	R	0,30 15.500	"
(a)	Riega por	Canal del Río Teno				

CUENCA: RIO MATAQUITO

FUENTE: ESTERO QUETE-QUETE

2/3

SUB CUENCA: RIO LONTUE

CANAL MATRIZ: TUTUQUEN UNIDO

SUB SUB CUENCA: ESTERO QUETE-QUETE

CANAL DERIVADO:

CANAL SUB DERIVADO:

ENCUESTA Nº	COMUNA ROL SII	NOMBRE DEL PROPIETARIO NOMBRE DEL PREDIO	ACCIONES	U S O	SUP.(Hd) VOL.	Lugar inscripcion Fs. Nº Año
3857	Curicó 510-30	Muñoz Ibarra, Abigaíl Potrerillo	s/inf.	R	1,00 15.500	s/inf.
3858	Curicó 510-24	Rojas Rojas, Elena María Tutuquén Bajo	"	R	0,08 15.500	"
3859	Curicó 510-25	Suc. Salvador, Cabrera Martínez Tutuquén	"	R	0,25 15.500	"
3860	Curicó 510-22	Obispado de Talca Parroquia El Canelo	"	R	0,80 15.500	"
3861	Curicó 510-21	Obispado de Talca El Canelo	"	R	12,50 15.500	"
3862	Curicó 510-20	Soc. Agrícola Osvaldo Correa Fuenza Tutuquén (lida y Cía. Ltda.)	"	R	1,50 15.500	"
3863	Curicó 510-18	Cifuentes Briceño, Violeta San Luis	"	R	5,60 15.500	"
3864	Curicó 510-16	Suc. Eduardo, Vásquez Contreras Tutuquén	"	R	0,20 15.500	"
3865	Curicó 510-14-A	Vásquez Contreras, Pedro Abraham Tutuquén	"	R	1,80 15.500	"
3866	Curicó 510-13	Suc. Luis Antonio, Jara Jara San José	"	R	4,00 15.500	"
3867	Curicó 510-15	Suc. Venancio, Arenas Quiroga Tutuquén	"	R	1,50 15.500	"
3868	Curicó 510-9	González Lorca, Rebeca Ester Tutuquén	"	R	1,00 15.500	"
3869	Curicó 510-8	Olivares Carrera, José Tutuquén	"	R	1,70 15.500	"
3870	Curicó 510-7	Farías Hernández, Rosa Aída Santa Hilda	"	R	2,50 15.500	"
3871	Curicó 510-5	Ponce Ibarra, Samuel Tutuquén	"	R	0,70 15.500	"

CUENCA: RIO MATAQUITO

FUENTE: ESTERO QUETE QUETE

3/3

SUB CUENCA: RIO LONTUE

CANAL MATRIZ: TUTUQUEN UNIDO

SUB SUB CUENCA: ESTERO QUETE QUETE

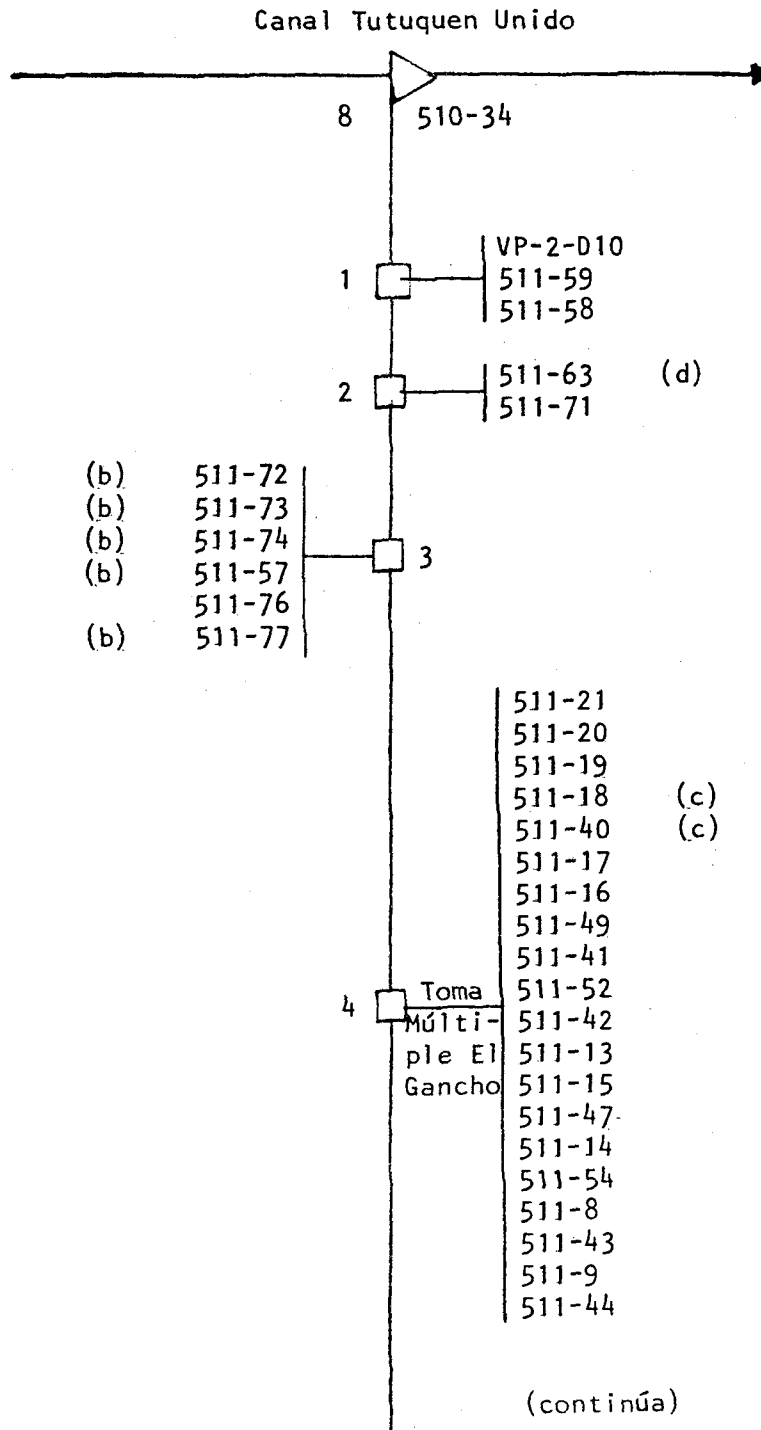
CANAL DERIVADO:

CANAL SUB DERIVADO:

ENCUESTA N°	COMUNA ROL SII	NOMBRE DEL PROPIETARIO NOMBRE DEL PREDIO	ACCIONES	U S O	SUP.(Hd) VOL.	Lugar inscripcion		
						Fs.	N°	Año
3872	Curicó 511-34	Rodríguez Aliaga Clodomira del Car- Potrerillos (a) men	s/inf	R	0,45 15.500	s/inf		
3873	Curicó 511-36	Rojas Vergara Carlos Enrique (a) Tutuquén Bajo	"	R	0,10 15.500	"		
3874	Curicó 511-37	Trejos Llantén Ester del Carmen (a) Tutuquén Bajo	"	R	0,12 15.500	"		
3875	Curicó 511-39	Cabrera López Luis Armando (a) Tutuquén	"	R	1,10 15.500	"		
3876	Curicó 510-4	Suc. José Luis Galaz Cabrera Tutuquén	"	R	0,60 15.500	"		
3877	Curicó 510-3	Suc. Luis Genaro Rojas Llantén La Galaga	"	R	0,70 15.500	"		
3878	Curicó 510-2	Barrientos Higuera Luis La Muela Grande	"	R	1,50 15.500	"		
(a)	Riega por Canal Las Lágrimas							

ESTERO QUETE QUETE
CANAL TUTUQUEN UNIDO
DERIVADO 1. MARDONES

Acciones:
Hás.Reg.: 150,67
Regantes: 52

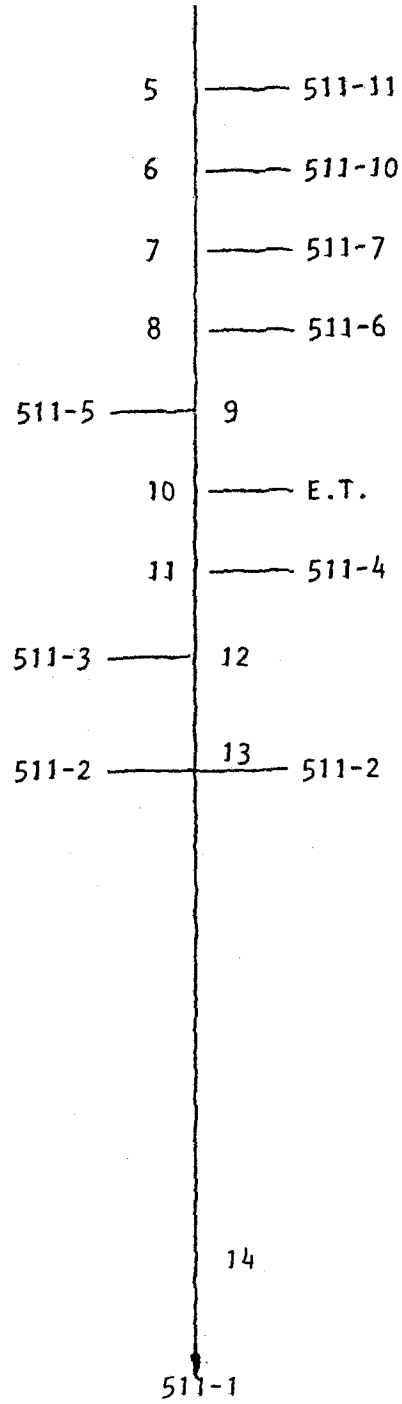


- (b) Riega por Canal del Río Teno
- (c) Riega por Canal Las Lágrimas
- (d) Riega por Derrames Milico (Río Teno)

COMUNA : CURICO
Planos: 17 y 23

ESTERO QUETE QUETE
CANAL TUTUQUEN UNIDO
DERIVADO 1. MARDONES

(continuación)



CUENCA: RIO MATAQUITO

FUENTE: ESTERO QUETE QUETE

1/3

SUB CUENCA: RIO LONTUE

CANAL MATRIZ: TUTUQUEN UNIDO

SUB SUB CUENCA: ESTERO QUETE QUETE

CANAL DERIVADO: 1. MARDONES

CANALSUB DERIVADO:

ENCUESTA N°	COMUNA ROL SII	NOMBRE DEL PROPIETARIO NOMBRE DEL PREDIO	ACCIONES	U S O	SUP.(Hd) VOL.	Lugar inscripcion Fs. N° Año
3879	Curicó VP-2-D10 511-74St.34 511-79ASt.12 511-75St.21 E.T.St.20 511-63St.10 511-71St.18 511-69St.17 511-64St.16 511-77St.15 E.T.St.14 511-79B-St.13 511-59St.12	Varios Propietarios Según Nómina "Sitios Las Mercedes" Cáñepa Délano, Aquiles Horacio González Cabrera, José Oscar Núñez Adasme, Luis Orlando García Valdés, Guillermo Avendaño Moya, José Enrique Aravena Prieto, Hernán Alfonso Núñez Oyarce, Adolfo del Carmen Rojas Cruz, Luis Herminio Muñoz Reyes, Hernán Antonio Atenas Vásquez, Osvaldo del Carmen Soriano León, José Laurencio Maldonado Pino, Ismael Segundo	s/inf.	R	15.500 0,15 0,10 0,15 0,10 0,25 0,10 0,10 0,05 0,02 0,20 0,10 0,15 0,20	s/inf.
3880	Curicó 511-59	Maldonado Pino, Ismael Segundo Parcela 19 Las Mercedes	"	R	8,40 15.500	"
3881	Curicó 511-58	Soc. Agrícola Osvaldo Correa Fuenza Las Mercedes (lida y Cía.Ltda.)	"	R	3,40 15.500	"
3882	Curicó 511-63	Avendaño Moya, José Enrique (d) Parcela 20 Las Mercedes	"	R	5,00 15.500	"
3883	Curicó 511-71	Aravena Prieto, Hernán Adolfo Parcela 28 Las Mercedes	"	R	8,00 15.500	"
3884	Curicó 511-72	Correa de la Cerda, Sergio Andrés (b) Parcela 29 Las Mercedes	"	R	3,00 15.500	"
3885	Curicó 511-73	Bravo Ruz, Pedro León (b) Parcela 30 Las Mercedes	"	R	3,00 15.500	"
3886	Curicó 511-74	Cáñepa Délano, Aquiles Horacio (b) Parcela 31 Las Mercedes	"	R	3,00 15.500	"
3887	Curicó 511-57	Soc. Agrícola Osvaldo Correa Fuenza (b) Reserva Las Mercedes (lida y Cía.Ltda.)	"	R	31,50 15.500	"
3888	Curicó 511-76	Mujica Godoy, Pedro Nelson Rolando Parcela 34 Las Mercedes	"	R	8,20 15.500	"
3889	Curicó 511-77	Schneider Espinoza, Germán Eduardo Parcela 35 Las Mercedes (b)	"	R	4,00 15.000	"
(b) (d)	Riega por Riega por	Canal del Río Teno Derrames Milico (Río Teno)				

CUENCA: RIO MATAQUITO

FUENTE: ESTERO QUETE QUETE

2/3

SUB CUENCA: RIO LONTUE

CANAL MATRIZ: TUTUQUEN UNIDO

CANAL DERIVADO: 1. MARDONES

SUB SUB CUENCA: ESTERO QUETE QUETE

CANAL SUB DERIVADO:

ENCUESTA N°	COMUNA ROL SII	NOMBRE DEL PROPIETARIO NOMBRE DEL PREDIO	ACCIONES	U S O	SUP.(Hd) VOL.	Lugar inscripción	
						Fs.	N° Año
3890	Curicó 511-21	Lago Chandía, Luzmila del Carmen Potrerillo	s/inf.	R	3,00 15.500	s/inf.	
3891	Curicó 511-20	Reyes Ibarra, Salvador del Carmen Potrerillo	"	R	1,20 15.500	"	
3892	Curicó 511-19	Díaz vda. de Ibarra, Celinda del Tutuquén Bajo Carmen	"	R	2,20 15.500	"	
3893	Curicó 511-18	González Lorca, José Gervasio (c) Potrerillo	"	R	1,50 15.500	"	
3894	Curicó 511-40	Reyes Ibarra, Salvador del Carmen Potrerillo (c)	"	R	1,20 15.500	"	
3995	Curicó 511-17	Hernández Ramírez, Orlando Eliecer Tutuquén	"	R	0,80 15.500	"	
3996	Curicó 511-16	Ibarra Díaz, Mario Alejandro y otro Potrerillo	"	R	0,80 15.500	"	
3997	Curicó 511-49	Reyes Ibarra, Salvador del Carmen Tutuquén	"	R	2,00 15.500	"	
3998	Curicó 511-41	Reyes Ibarra, Salvador del Carmen Hijuela Poniente	"	R	3,00 15.500	"	
3999	Curicó 511-52	Ibarra Lazo, Luis Alejandro Tutuquén	"	R	0,30 15.500	"	
4000	Curicó 511-42	Reyes Ibarra, Salvador del Carmen Tutuquén	"	R	1,00 15.500	"	
4001	Curicó 511-13	Reyes Ibarra, Salvador del Carmen Tutuquén Bajo	"	R	1,20 15.500	"	
4002	Curicó 511-15	Leal Leiva, Luis Hernán Hijuela	"	R	0,30 15.500	"	
4003	Curicó 511-47	Díaz vda. de Ibarra, Celinda del Tutuquén Bajo Carmen	"	R	0,60 15.500	"	
4004	Curicó 511-14	Lazo Salinas, Carlos Iván Santa Ana	"	R	0,80 15.500	"	
4005	Curicó 511-54	Ibarra Lazo, Luis Alejandro Tutuquén	"	R	0,50 15.500	"	
(c)	Riega por	Canal Las Lágrimas					

CUENCA: RIO MATAQUITO

SUB CUENCA: RIO LONTUE

SUB SUB CUENCA: ESTERO QUETE QUETE

FUENTE: ESTERO QUETE QUETE 3/3

CANAL MATRIZ: TUTUQUEN UNIDO

CANAL DERIVADO: 1. MARDONES

CANAL SUB DERIVADO:

ENCUESTA N°	COMUNA ROL SII	NOMBRE DEL PROPIETARIO NOMBRE DEL PREDIO	ACCIONES	U S O	SUP.(Há) VOL.	Lugar inscripción	
						Fs.	N° Año
4006	Curicó 511-8	Lazo Rojas Juan Manuel Potrerillo	s/inf	R	1,00 15.500	s/inf	
4007	Curicó 511-43	Hernández Ramírez Orlando Eliecer Tutuquén	"	R	1,00 15.500	"	
4008	Curicó 511-9	Hernández Ramírez Orlando Eliecer El Leytón	"	R	1,50 15.500	"	
4009	Curicó 511-44	Suc. Venancio Arenas Quiroga Tutuquén Bajo	"	R	1,50 15.500	"	
4010	Curicó 511-11	Hernández Ramírez Orlando Eliecer Potrerillo	"	R	4,00 15.500	"	
4011	Curicó 511-10	Lazo Rojas Juan Manuel Tutuquén Bajo	"	R	0,80 15.500	"	
4012	Curicó 511-7	Maripangui Rodríguez Armando Tutuquén	"	R	1,00 15.500	"	
4013	Curicó 511-6	Hernández Martín Teresa Santa Carolina	"	R	15,50 15.500	"	
4014	Curicó 511-5	García Valdés Guillermo Potrerillo	"	R	3,00 15.500	"	
4015	Curicó E.T.	Lazo Trejos Arturo Eduardo Tutuquén	"	R	0,50 15.500	"	
4016	Curicó 511-4	Ibarra Díaz Mario Alejandro y otro Potrerillo	"	R	1,20 15.500	"	
4017	Curicó 511-3	Ibarra Hernández María Eduardina Potrerillo	"	R	1,60 15.500	"	
4018	Curicó 511-2	Ibarra Hernández Gertrudis Potrerillo	"	R	0,60 15.500	"	
4019	Curicó 511-1	Valente Docosar Manuel Chacra Los Naranjos	"	R	18,00 15.500	"	

CANAL HUAPIBOCATOMA N° 1.-A.- Características Físicas

El canal se origina a partir de la Vertiente El Molino en el predio Rol 527-9 de Curicó. Se origina como cauce común con canal El Molino de Convento Viejo.

El canal tiene una longitud de 3,90 km. y posee 5 obras de regulación.

Obras de Arte

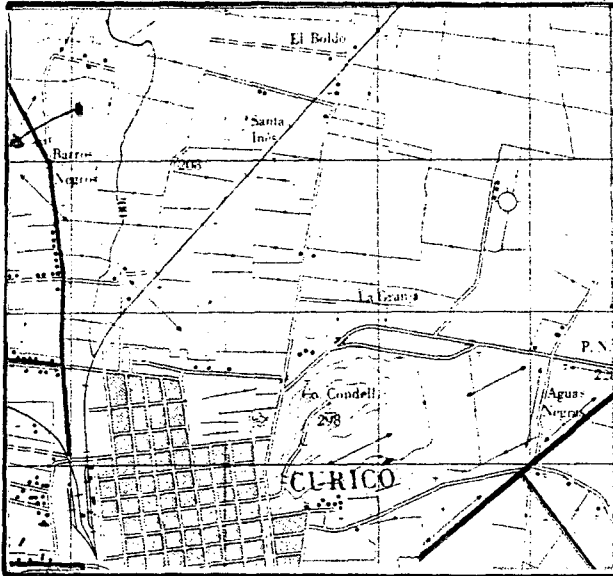
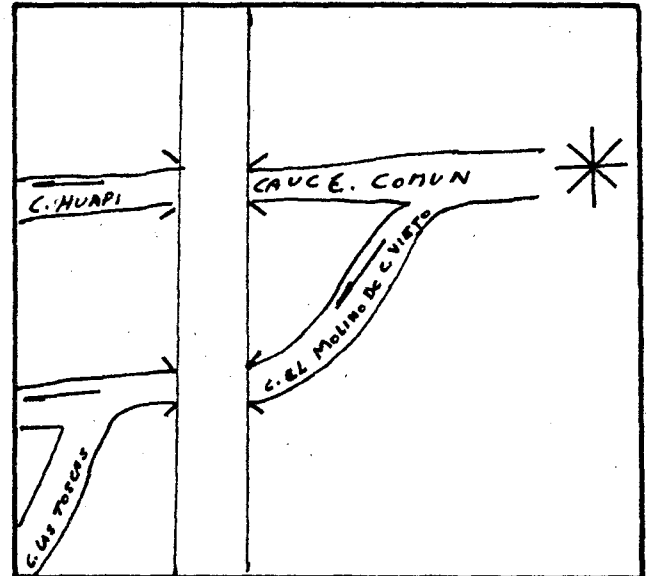
Canal Matriz Huapi	Túnel	Sifón	Canoa	Puente	Tubo	Marco	Compuerta	Total
	-	-	-	1	1	-	3	5

B.- Acciones en la Fuente y Distribución

No hay derechos inscritos.

C.- Constitución Legal

No tiene.

RIO VERTIENTE EL MOLINOFECHA JULIO 1985CANAL HUAPIBOCATOMA 1**UBICACION****CROQUIS**

DESCRIPCION DE LA BOCATOMA El canal nace junto con la Vertiente El Molino en el predio Rol 527-9 de Curicó.

El acceso es por el camino a Barros Negros.

SECCION DE CONTROL No hay.

OBSERVACIONES El canal sirve a 12 usuarios que riegan una superficie de 105,70 hás.
No hay organización.
El canal se representa en el plano 17.

CUADRO RESUMEN

CUENCA RIO MATAQUITO

FUENTE VERTIENTE EL MOLINO

AFLUENTE DE _____

SUB-CUENCA RIO LONTUE

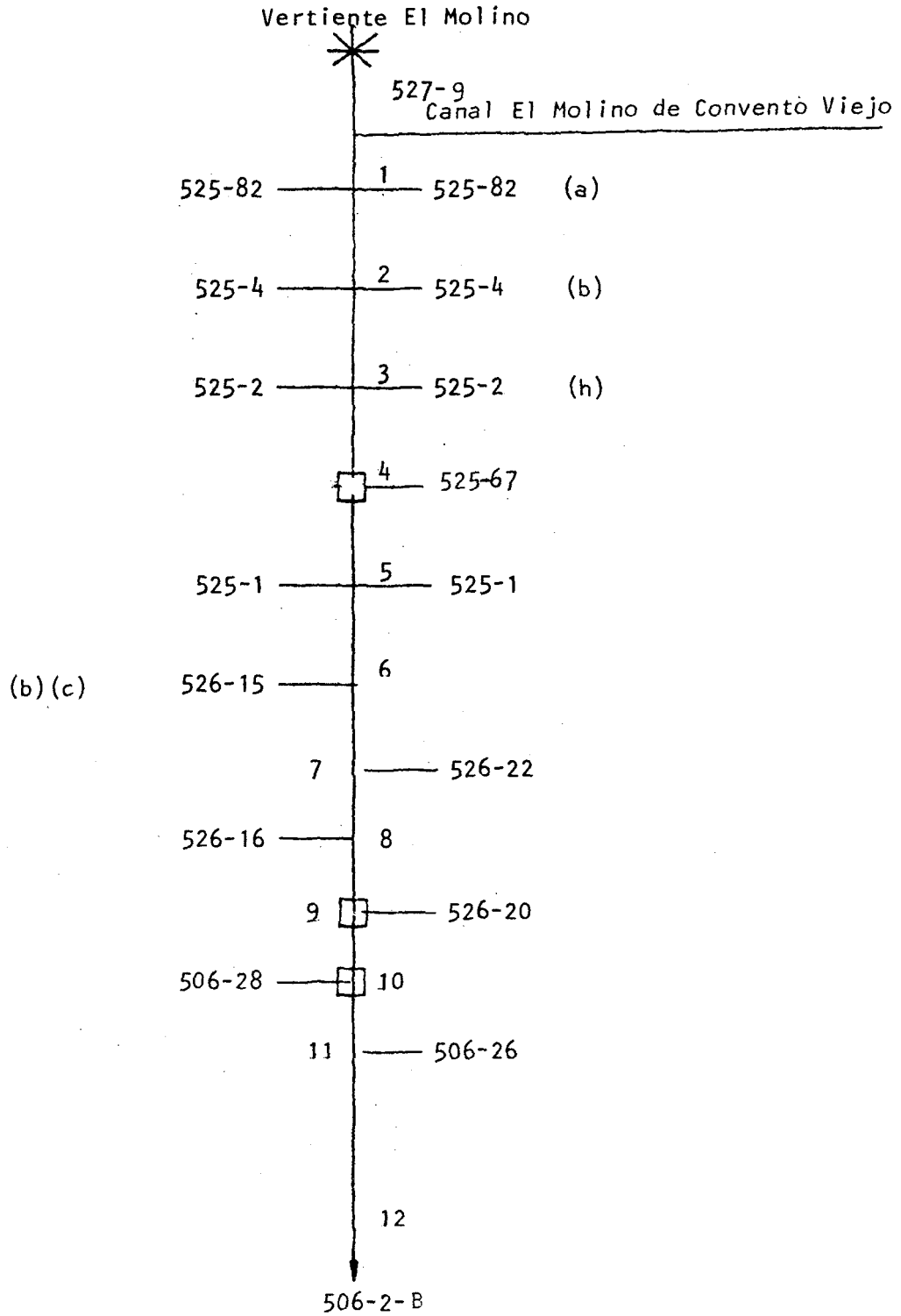
CANAL HUAPI

SUB-SUB-CUENCA ESTERO QUETE-QUETE

CANAL MATRIZ	DERIVADO	SUB-DERIVADO	SUB-SUB DERIVADO	NUMERO DE REGANTES	NUMERO DE ENCUESTAS	DOTACION m ³ /Hd/año	SUPERFICIE (Hd)	LONGITUD DEL CANAL Km	Nº DE OBRAS DE ARTE	Nº DE OBRAS REGULACION
Huapi				12	12	14.000	105,70	3,90	5	-

VERTIENTE EL MOLINO
CANAL HUAPI

Acciones:
Hás.Reg.: 105,70
Regantes: 12



- (a) Riega por Canal del Río Teno
- (b) Riega por Canal de La Turbina, Derivado 1 Barros Negros
- (c) Riega por Canal Los Eucaliptus

COMUNA CURICO
Plano: 17

CUENCA: RIO MATAQUITO

FUENTE: VERTIENTE EL MOLINO

SUB CUENCA: RIO LONTUE

CANAL MATRIZ: HUAPI

SUB SUB CUENCA: ESTERO QUETE-QUETE

CANAL DERIVADO:

CANAL SUB DERIVADO:

ENCUESTA N°	COMUNA ROL SII	NOMBRE DEL PROPIETARIO NOMBRE DEL PREDIO	ACCIONES	U %	SUP.(Hd) VOL.	Lugar inscripcion		
						Fs.	N°	Año
3909	Curicó 525-82	Rojas Oyarce Dagoberto (a) Santa Fé	s/inf	R	4,00 14.000	s/inf		
3826	Curicó 525-4	Tejos Mená Olga de Tránsito (b) Santa Alicia	"	R	6,50 14.000	"		
3832	Curicó 525-2	Suc. Wernhard Willhem Ohl Mueller Viña El Vergel (b)	"	R	20,00 14.000	"		
3911	Curicó 525-67	Suc. Luis Moraga Catalán Camino Tutuquén	"	R	1,80 14.000	"		
3912	Curicó 525-1	Soc. Agrícola Viña Los Nogales Viña París	"	R	6,00 14.000	"		
3834	Curicó 526-15	Soc. Agrícola Viña Los Nogales (b) (c) Viña Los Nogales	"	R	22,00 14.000	"		
3913	Curicó 526-22	Soc. Agrícola Viña Los Nogales El Pasillo	"	R	2,40 14.000	"		
3914	Curicó 526-16	Martín de la Jara Hernán El Pasillo	"	R	4,00 14.000	"		
3915	Curicó 526-20	Atenas Vásquez Pedro Luis Viña Tutuquén	"	R	4,00 14.000	"		
3916	Curicó 506-28	Oportus Espinoza Hernán Los Nogales	"	R	15,00 14.000	"		
3917	Curicó 506-26	Estéban Cubillos Pelayo José El Pasillo	"	R	13,00. 14.000	"		
3918	Curicó 506-2-B	Fleshman Cerda, Jorge San José	"	R	7,00 14.000	"		
(a)	Riega por	Canal del Río Teno						
(b)	Riega por	Canal de La Turbina, der. 1. Barros Negros						
(c)	Riega por	Canal Los Eucaliptus						

CANAL EL MOLINO DE CONVENTO VIEJOBOCATOMA N° 2.-A.- Características Físicas

El canal se origina a partir de la Vertiente El Molino en el predio 527-9 de Curicó. Se origina como cauce común con canal Huapi.

El canal tiene una longitud total de 6,20 Km. y posee 8 obras de arte.

Obras de Arte

Canal Matriz	Túnel	Sifón	Canoa	Puente	Tubo	Marco	Compuerta	Total
El Molino de Convento Viejo	-	-	-	5	-	1	2	8

B.- Acciones en la Fuente y Distribución

No hay derechos inscritos.

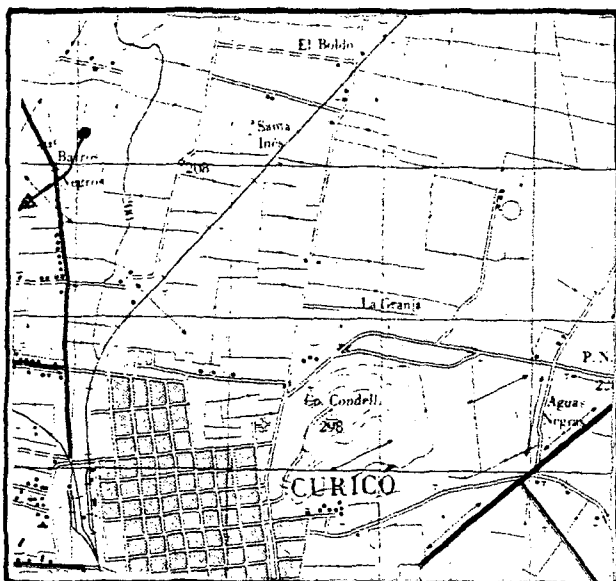
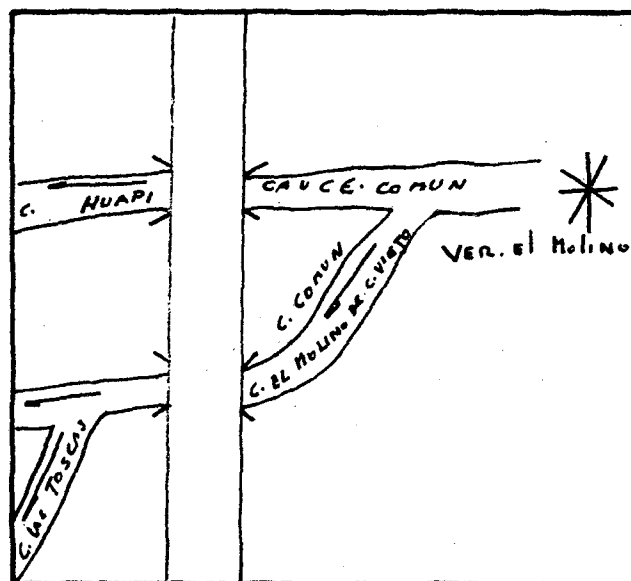
C.- Constitución Legal

Están organizados sólo de hecho y la directiva es la siguiente:

Presidente: Antonio Muñoz

Secretario: Eliseo Leyton

Tesorero : Humberto Arriagada

RIO VERTIENTE EL MOLINOFECHA JULIO 1985CANAL EL MOLINO DE CONVENTO VIEJOBOCATOMA 2UBICACIONCROQUIS

DESCRIPCION DE LA BOCATOMA El Canal nace junto con la Vertiente El Molino en el predio Rol 527-9 de Curicó.

El acceso es por el Camino a Barros Negros

SECCION DE CONTROL Marco Partidor

OBSERVACIONES El Canal sirve a 31 usuarios que riega una superficie total de 99,75 hás.

Están organizados sólo de hecho, y la Directiva es la siguiente:
 Presidente, Antonio Muñoz; Secretario, Eliseo Leyton
 Tesorero, Humberto Arriagada.

El Canal se representa en el plano 17.

CUADRO RESUMEN

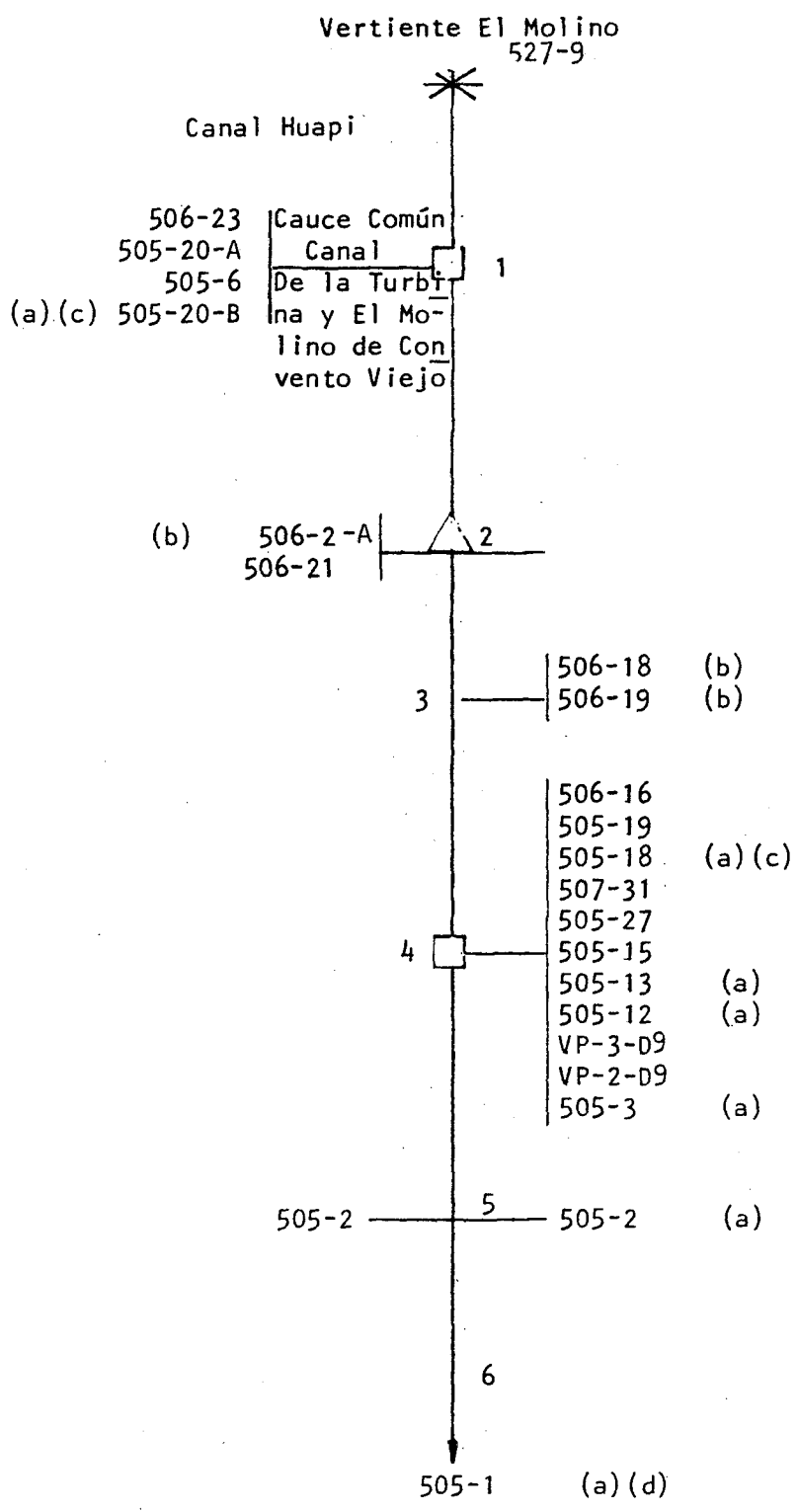
CUENCA RIO MATAQUITO
 SUB-CUENCA RIO LONTUE
 SUB-SUB-CUENCA ESTERO QUETE-QUETE

FUENTE VERTIENTE EL MOLINO AFLUENTE DE _____
 CANAL EL MOLINO DE CONVENTO VIEJO

CANAL MATRIZ	DERIVADO	SUB-DERIVADO	SUB-SUB DERIVADO	NUMERO DE REGANTES	NUMERO DE ENCUESTAS	DOTACION m ³ /Há/año	SUPERFICIE (Há)	LONGITUD DEL CANAL km	Nº DE OBRAS DE ARTE	Nº DE OBRAS REGULACION
El Molino de Convento Viejo				31	21	14.000	99,75	6,20	8	-

VERTIENTE EL MOLINO
CANAL EL MOLINO DE CONVENTO VIEJO

Acciones:
Hás.Reg.: 99,75
Regantes: 31



- (a) Riega por Canal de La Turbina
- (b) Riega por Canal Las Toscas de Convento Viejo
- (c) Riega por Canal Ramírez de Convento Viejo
- (d) Riega por Canal Antonino

CUENCA: RIO MATAQUITO
 SUB CUENCA : RIO LONTUE
 SUB SUB CUENCA:

FUENTE :VERTIENTE EL MOLINO. 1/2
 CANAL MATRIZ :EL MOLINO DE CONVENTO VIEJO
 CANAL DERIVADO :
 CANAL SUB DERIVADO:

ENCUESTA N°	COMUNA ROL SII	NOMBRE DEL PROPIETARIO NOMBRE DEL PREDIO	ACCIONES	U S O	SUP.(Hd) VOL.	Lugar inscripcion Fs. N° Año
3895	Curicó 506-23	Muñoz Pérez Berta Luisa Covento Viejo	s/inf	R	0,05 14.000	s/inf
3896	Curicó 505-20-A	Sotelo Sotelo Venicio Adrián Convento Viejo	"	R	1,00 14.000	"
3897	Curicó 505-6	Suc. Francisco González Hidalgo Convento Viejo	"	R	1,57 14.000	"
3808	Curicó 505-20-B	Abarca Lazo Adolfo René (a) (c) Convento Viejo	"	R	5,49 14.000	"
3898	Curicó 506-2 -A	Soc. Agrícola San José Convento Vie- San José / jo Ltda (b)	"	R	5,00 14.000	"
3899	Curicó 506-21	Grez Espinoza Horacio Convento Viejo	"	R	4,00 14.000	"
3900	Curicó 506-18	Arenas Céspedes Benjamín de las Ro- Convento Viejo (b) /sas	"	R	0,05 14.000	"
3901	Curicó 506-19	González Fernández Francisco Samuel Convento Viejo (b)	"	R	0,20 14.000	"
3902	Curicó 506-16	González González Luis del Carmen Convento Viejo	"	R	0,60 14.000	"
3903	Curicó 505-19	Abarca Lazo Adolfo René San Luis	"	R	0,78 14.000	"
3799	Curicó 505-18	Suc. Sofía Ramírez vda. de Leyton Fundo Santa Sofía (a)(c)	"	R	15,00 14.000	"
3904	Curicó 507-31	Abarca Núñez Héctor René Convento Viejo	"	R	1,50 14.000	"
3905	Curicó 505-27	Fisco Escuela Rural G 37 Convento Viejo	"	R	0,15 14.000	"
3906	Curicó 505-15	Leyton Daza Eliseo Convento Viejo	"	R	0,80 14.000	"
3800	Curicó 505-13	Leyton Arriaza Fernando Eliseo (a) Convento Viejo	"	R	0,75 14.000	"
(a)	Riega por Canal de La Turbina					
(b)	Riega por Canal Las Toscas de Convento Viejo					
(c)	Rieqa por Canal Ramírez de Convento Viejo					

CUENCA: RIO MATAQUITO
 SUB CUENCA: RIO LONTUE
 SUB SUB CUENCA:

FUENTE: VERTIENTE EL MOLINO 2/2
 CANAL MATRIZ: EL MOLINO DE CONVENTO VIEJO
 CANAL DERIVADO:
 CANAL SUB DERIVADO:

ENCUESTA Nº	COMUNA ROL SII	NOMBRE DEL PROPIETARIO NOMBRE DEL PREDIO	ACCIONES	U S O	SUP.(Hd) VOL.	Lugar inscripcion		
						Fs.	Nº	Año
3801	Curicó 505-12	Muñoz Leyton Carlos (a) Convento Viejo	s/inf	R	3,50 14.000	s/inf		
3907	Curicó VP-3-D9 505-25 505-24 E.T.	Varios Propietarios Según Nómima "Convento Viejo" Arriagada Mella Rosa Eliana Castro Núñez René Eugenio Suc. Luis Antonio Castro Navarro	"	R	14.000 0,33 0,33 0,33	"		
3908	Curicó VP-2-D9 505-10 505-11 505-22 505-23 505-9 505-8 505-7 505-6 505-5	Varios Propietarios Según Nómima "Convento Viejo" Arriagada Núñez Ana Luisa Arriagada Mella Luis Humberto Arriagada Mella María Hilda González Riquelme Oscar Hernán Suc. Víctor Vidal González y otro Bustamante vda. de Arriagada Venera Rosa Suc. Juan Bautista Mella Rojas Suc. Luis Antonio Castro Navarro Suc. Luis Antonio Bobadilla Díaz	"	R	14.000 0,10 0,10 0,10 0,10 0,15 0,10 0,02 0,10 0,05	"		
3803	Curicó 505-3	Giasoni Balmaceda Elisa Josefina Viña Los Peumos (a)	"	R	1,50 14.000	"		
3805	Curicó 505-2	Dorsal Hnos.y Cía Limitada (a) El Puquío	"	R	16,00 14.000	"		
3806	Curicó 505-1	Muñoz Villalón Antonino (a) (d) Buena Unión Tutuquén	"	R	40,00 14.000	"		
(a)	Riega por	Canal de La Turbina						
(d)	Riega por	Canal Antonino						

CANAL LAS TOSCAS DE CONVENTO VIEJOBOCATOMA N°1.-A.- Características Físicas

El canal se origina en el predio Rol 525-82 de Curicó a partir de los Derrames Las Toscas. Riega las pequeñas propiedades de Convento viejo. El canal tiene una longitud de 4,20 Km. y posee 11 obras de arte.

	<u>Obras de Arte</u>							
Canal Matriz	Túnel	Sifón	Canoa	Puente	Tubo	Marco	Compuerta	Total
Las Toscas de Convento Viejo	-	-	7	1	-	-	3	11

B.- Acciones en la Fuente y Distribución

No hay derechos inscritos.

C.- Constitución Legal

El canal se encuentra organizado sólo de hecho y la directiva está presidida por don Julio Cifuentes.

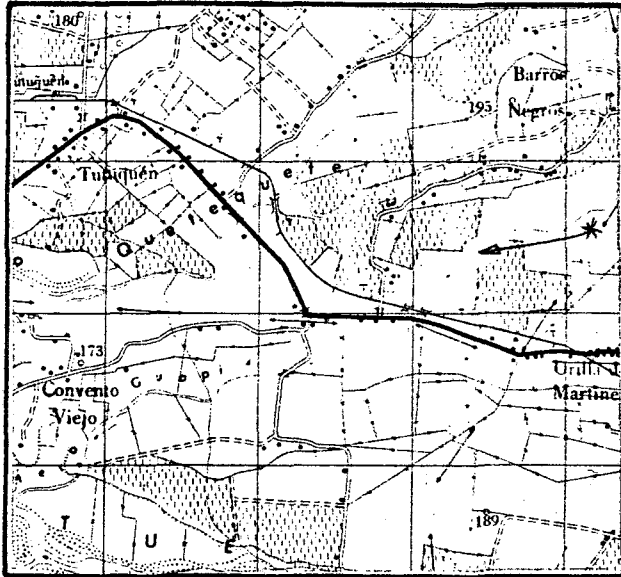
RIO DERRAMES LAS TOSCAS

FECHA JULIO 1985

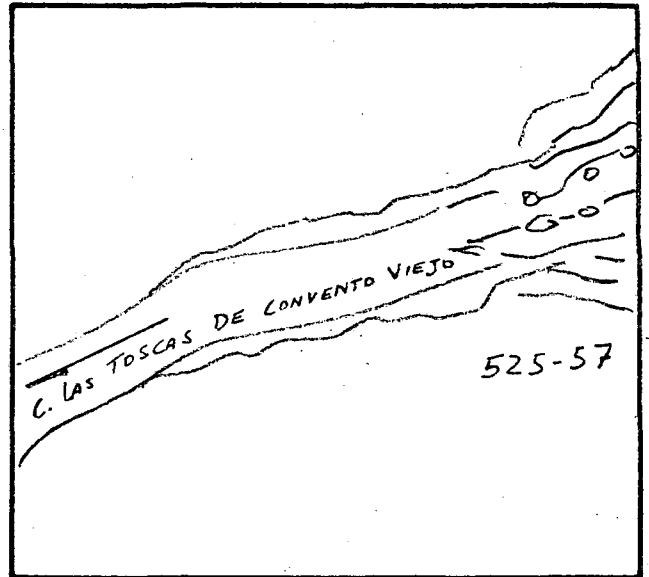
CANAL LAS TOSCAS DE CONVENTO VIEJO

BOCATOMA 1

UBICACION



CROQUIS



DESCRIPCION DE LA BOCATOMA El canal nace a partir de los Derrames Las Toscas en el predio Rol 525-57 de Curicó.

El canal riega principalmente el pueblo de Convento Viejo y Tutuquén Alto.

El acceso es por Curicó a Tutuquén.

SECCION DE CONTROL No hay.

OBSERVACIONES El canal sirve a 48 usuarios los cuales poseen una superficie total de riego de 83,172 hás.

El canal sólo se encuentra organizado como Comunidad de hecho. El presidente del canal es don Julio Cifuentes.

No hay derechos inscritos.

El canal se representa en el plano 17.

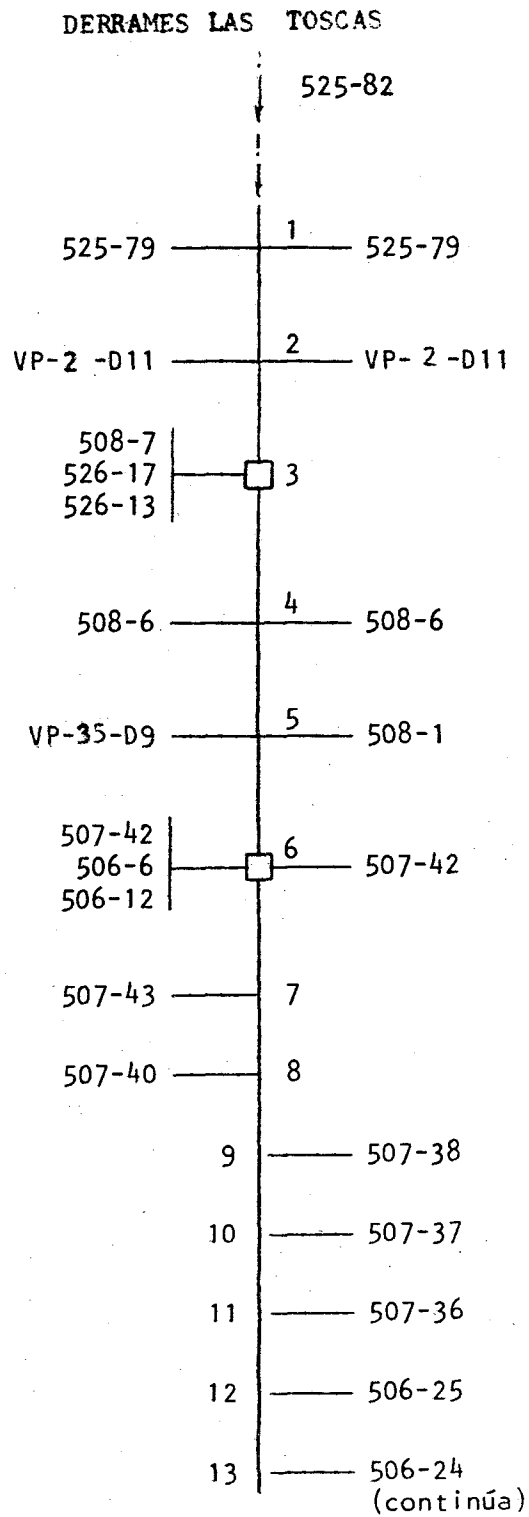
CUADRO RESUMEN

CUENCA RIO MATAQUITO FUENTE DERRAMES LAS TOSCAS AFLUENTE DE _____
 SUB-CUENCA RIO MATAQUITO CANAL LAS TOSCAS DE CONVENTO VIEJO
 SUB-SUB-CUENCA ESTERO QUETE-QUETE

CANAL MATRIZ	DERIVADO	SUB-DERIVADO	SUB-SUB-DERIVADO	NUMERO DE REGANTES	NUMERO DE ENCUESTAS	DOTACION m ³ /Há/año	SUPERFICIE (Há)	LONGITUD DEL CANAL Km	N° DE OBRAS DE ARTE	N° DE OBRAS REGULACION
Las Toscas de Convento Viejo				48	44	13.000	83,172	4,20	11	-

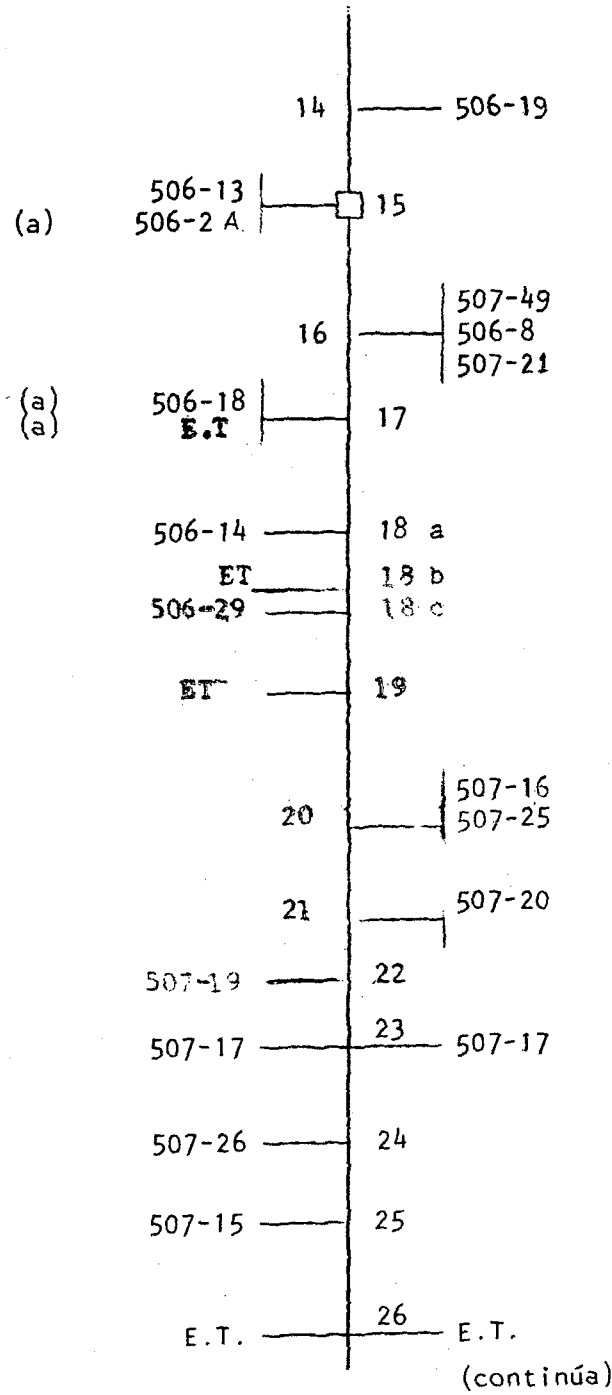
DERRAMES LAS TOSCAS
CANAL LAS TOSCAS DE CONVENTO VIEJO

Acciones:
Hás.Reg.: 83,172
Regantes: 48



DERRAMES LAS TOSCAS
CANAL LAS TOSCAS DE CONVENTO VIEJO

(continuación)




(a) Riega por Canal El Molino de Convento Viejo

COMUNA : CURICO

DERRAMES LAS TOSCAS
CANAL LAS TOSCAS DE CONVENTO VIEJO

(continuación)



CUENCA : RIO MATAQUITO
 SUB CUENCA : RIO MATAQUITO
 SUB SUB CUENCA :

FUENTE : DERRAMES LAS TOSCAS 1/3
 CANAL MATRIZ : LAS TOSCAS DE CONVENTO VIEJO
 CANAL DERIVADO :
 CANALSUB DERIVADO :

ENCUESTA N°	COMUNA ROL SII	NOMBRE DEL PROPIETARIO NOMBRE DEL PREDIO	ACCIONES	U S O	SUP.(Hd) VOL.	Lugar inscripcion Fs. N° Año
4465	Curicó 525-79	Puertas Pons, Joaquín Chacra San Luis	s/inf	R	11,20 13.000	s/inf
4466	Curicó VP -2- D11 E.T. 525-29	Varios Propietarios Según Nómina "Tutuquén Alto" Díaz Díaz, Gabriel Segundo Alcaíno Latapia, Manuel Jesús	"	R	13.000 0,30 0,01	"
4467	Curicó 508-7	Aventin Cortinat, Francisco Convento Viejo	"	R	3,40 13.000	"
4468	Curicó 526-17	González Romero, Oscar Convento Viejo	"	R	0,40 13.000	"
4469	Curicó 526-13	Leyton Daza, Elisa Santa Eliana	"	R	1,90 13.000	"
4470	Curicó 508-6	Aventin Cortinat, Francisco Convento Viejo	"	R	3,00 13.000	"
4471	Curicó VP -3- D9 508-3 508-5 508-31 E.T.	Varios Propietarios Según Nómina "Convento Viejo" Rodenas Rodenas, Luis Hernán Herrera Castro, Manuel Francisco Arriagada Arriagada, Alejandro Toloza Alborno, Luis Ernesto	"	R	13.000 0,25 0,10 0,25 0,10	"
4472	Curicó 508-1	Aventin Cortinat, Francisco Convento Viejo	"	R	6,00 13.000	"
4473	Curicó 507-42	Puertas Pons, José Convento Viejo	"	R	10,00 13.000	"
4474	Curicó 506-6	González Fernández, Juan Convento Viejo	"	R	0,25 13.000	"
4475	Curicó 506-12	Suc. Pedro Segundo Alborno Canales Convento Viejo	"	R	0,50 13.000	"
4476	Curicó 507-43	Roco Muñoz, Manuel Convento Viejo	"	R	0,20 13.000	"
4477	Curicó 507-40	Leyton Fernández, Raúl Adolfo Convento Viejo	"	R	3,00 13.000	"

CUENCA: RIO MATAQUITO
 SUB CUENCA: RIO MATAQUITO
 SUB SUB CUENCA:

FUENTE: DERRAMES LAS TOSCAS 2/3
 CANAL MATRIZ: LAS TOSCAS DE CONVENTO VIEJO
 CANAL DERIVADO:
 CANAL SUB DERIVADO:

ENCUESTA N°	COMUNA ROL SII	NOMBRE DEL PROPIETARIO NOMBRE DEL PREDIO	ACCIONES	U S O	SUP.(Hd) VOL.	Lugar inscripcion Fs. N° Año
4478	Curicó 507-38	González Fernández, Francisco Samuel Convento Viejo	s/inf	R	0,30 13.000	s/inf
4479	Curicó 507-37	Caro Leyton, Miguel del Carmen Convento Viejo	"	R	0,30 13.000	"
4480	Curicó 507-36	González Fernández, Francisco Samuel Convento Viejo	"	R	0,90 13.000	"
4481	Curicó 506-25	González Fernández, Francisco Samuel Convento Viejo	"	R	0,40 13.000	"
4482	Curicó 506-24	Suc. Francisco Antonio González Hi- Convento Viejo dalgo	"	R	0,40 13.000	"
4483	Curicó 506-19	González Fernández, Francisco Samuel Convento Viejo	"	R	1,75 13.000	"
4484	Curicó 506-13	Alcaíno Muñoz, José Manuel Convento Viejo	"	R	0,15 13.000	"
3898	Curicó 506-2 A	Soc. Agrícola San José Convento Viejo San José (a) Ltda	"	R	12,00 13.000	"
4486	Curicó 507-49	González Fernández, Francisco Samuel Convento Viejo	"	R	1,75 13.000	"
4487	Curicó 506-8	Puertas Pons, Joaquín Convento Viejo	"	R	11,50 13.000	"
4488	Curicó 507- 21	González González, Luis del Carmen Convento Viejo	"	R	0,50 13.000	"
3900	Curicó 506-18	Arenas Céspedes, Benjamín de las Ro- Convento Viejo (a) sas	"	R	0,05 13.000	"
3901	Curicó E.T.	González Fernández, Francisco Samuel Convento Viejo (a)	"	R	0,20 13.000	"
4491	Curicó 506-14	Nilo Lineros, Alcides del Carmen Convento Viejo	"	R	0,80 13.000	"
4492	Curicó E.T.	Martínez Córdova, Alba Rosa Convento Viejo	"	R	0,012 13.000	"
4493	Curicó 507-29	Suc. Belarmino del Carmen Gómez Muñoz Convento Viejo	"	R	0,10 13.000	"
(a)	Riega por	Canal El Molino de Convento Viejo				

CUENCA: RIO MATAQUITO
 SUB CUENCA: RIO MATAQUITO
 SUB SUB CUENCA:

FUENTE: DERRAMES LAS TOSCAS 3/3
 CANAL MATRIZ: LAS TOSCAS DE CONVENTO VIEJO
 CANAL DERIVADO:
 CANAL SUB DERIVADO:

ENCUESTA N°	COMUNA ROL SII	NOMBRE DEL PROPIETARIO NOMBRE DEL PREDIO	ACCIONES	U S O	SUP.(Hd) VOL.	Lugar inscripcion Fs. N° Año
4494	Curicó E.T.	Bustamante Cornejo, Sara Convento Viejo	s/inf	R	0,20 13.000	s/inf
4495	Curicó 507-16	Navarro Martínez, Julio del Carmen Convento Viejo	"	R	0,45 13.000	"
4496	Curicó 507-19	Abarca Lazo, Adolfo René Convento Viejo	"	R	0,20 13.000	"
4497	Curicó 507-20	Olmedo Bravo, Berta Convento Viejo	"	R	1,50 13.000	"
4498	Curicó 507-25	Abarca Lazo, Adolfo René El Olivo	"	R	0,30 13.000	"
4499	Curicó 507-17	Cifuentes Cifuentes, Julio del Carmen Convento Viejo	"	R	1,20 13.000	"
4500	Curicó 507-26	Navarro Martínez, Julio del Carmen Convento Viejo	"	R	0,20 13.000	"
4501	Curicó 507-15	González Fernández, Francisco Samuel Convento Viejo	"	R	0,40 13.000	"
4502	Curicó E.T.	Club Deportivo Convento Viejo Cancha de Fútbol	"	R	1,00 13.000	"
4503	Curicó 507-13	Leyton Daza, Eliséo Convento Viejo	"	R	0,40 13.000	"
4504	Curicó 506-20	Ramírez Inostroza, Carlos Convento Viejo	"	R	2,00 13.000	"
4505	Curicó 507-7	Leyton Pavéz, Adriana Marta Convento Viejo	"	R	2,20 13.000	"
4506	Curicó 507-6	González Romero, Elena del Carmen Convento Viejo	"	R	0,20 13.000	"
4507	Curicó 507-3	Moya González, Julián Convento Viejo	"	R	0,75 13.000	"
4508	Curicó 505-26	Suc. Antonino Giacconi Meyer Convento Viejo	"	R	0,20 13.000	"

CANAL LAS LAGRIMASBOCATOMA N° 1.-A.- Características Físicas

El canal se origina a partir de los Derrames Tutuquén Unido en el Rol 511-28 de Curicó.

El canal tiene una longitud de 1,55 Km. y posee 2 obras de arte.

Obras de Arte

Canal Matriz Las Lágrimas	Túnel	Sifón	Canoa	Puente	Tubo	Marco	Compuerta	Total
	-	-	-	1	-	-	1	2

B.- Acciones en la Fuente y Distribución

No hay derechos inscritos.

C.- Constitución Legal

No tiene.

RIO DERRAMES TUTUQUEN BAJO

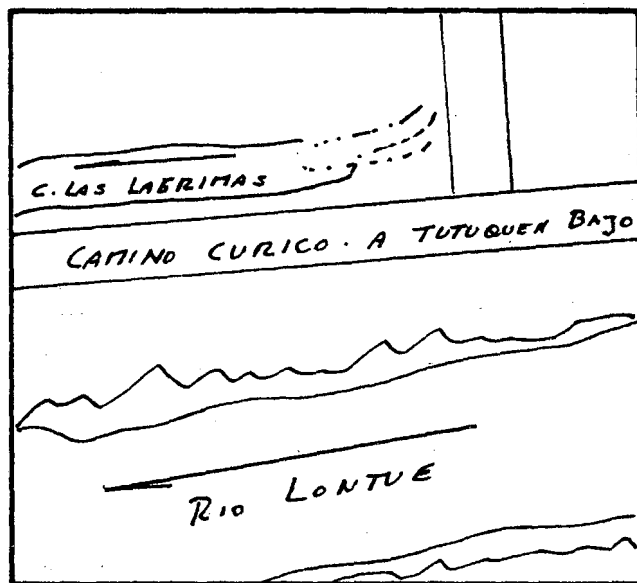
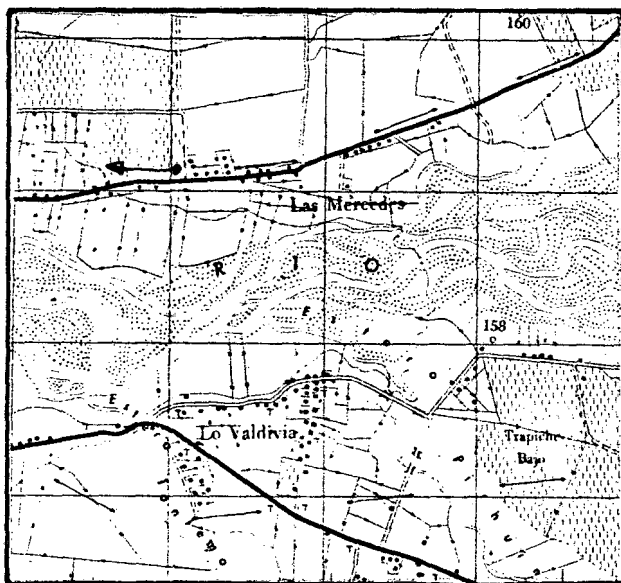
FECHA JULIO 1985

CANAL LAS LAGRIMAS

BOCATOMA 1

UBICACION

CROQUIS



DESCRIPCION DE LA BOCATOMA El Canal nace a partir de los Derrames de Tutuquén Unido en el Rol 511-28 de Curicó.

El acceso es por el predio rol 511-28 de Curicó

SECCION DE CONTROL No hay

OBSERVACIONES El canal sirve a 16 usuarios los cuales riegan un total de 16,02 hás.

Sin organización ni derechos inscritos.

El canal se representa en el plano 23

CUADRO RESUMEN

CUENCA RIO MATAQUITO

FUENTE DERRAMES TUTUQUEN BAJO

AFLUENTE DE _____

SUB-CUENCA RIO LONTUE

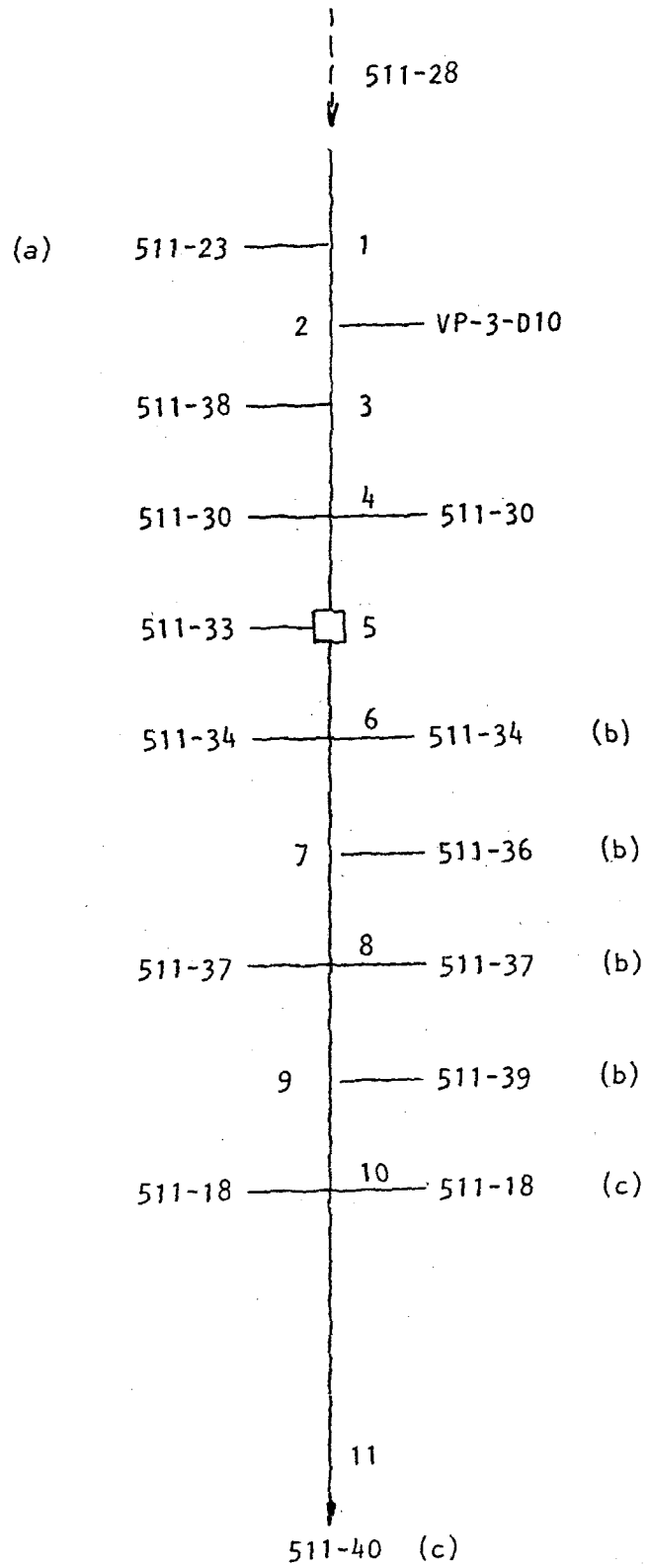
CANAL LAS LAGRIMAS

SUB-SUB - CUENCA Estero Quete Quete

CANAL MATRIZ	DERIVADO	SUB-DERIVADO	SUB-SUB DERIVADO	NUMERO DE REGANTES	NUMERO DE ENCUESTAS	DOTACION m ³ /Há/año	SUPERFICIE (Há)	LONGITUD DEL CANAL KM	Nº DE OBRAS DE ARTE	Nº DE OBRAS REGULACION
Las Lágrimas				16	11	14.000	16,02	1,55	2	-

DERRAMES TUTUQUEN BAJO
CANAL LAS LAGRIMAS

Acciones:
Hás.Reg.: 16,02
Regantes: 16



- (a) Riega por Canal Del Río Teno
- (b) Riega por Canal Tutuquén Unido, Matriz
- (c) Riega por Canal Tutuquén Unido Der.1. Mardones

COMUNA CURICO
Plano: 23

CUENCA : RIO MATAQUITO
 SUB CUENCA : RIO LONTUE
 SUB SUB CUENCA :

FUENTE : DERRAMES TUTUQUEN BAJO 1/1
 CANAL MATRIZ : LAS LAGRIMAS
 CANAL DERIVADO :
 CANAL SUB DERIVADO :

ENCUESTA N°	COMUNA ROL SII	NOMBRE DEL PROPIETARIO NOMBRE DEL PREDIO	ACCIONES	U %	SUP.(Hd) VOL.	Lugar inscripcion Fs. N° Año
4020	Curicó 511-23	Soc. Agrícola Osvaldo Correa Fuenzalida y Cía. Ltda. Las Mercedes (a)	s/inf.	R	7,00 14.000	s/inf.
4021	Curicó VP-3-D10 510-14-B 511-24 511-25 511-27 511-28 511-29	Varios Propietarios Según Nómima "Tutuquén Bajo" Vásquez Lazo, Elisa de las Mercedes y otro Suc. Flora Irene, Arriagada Olivares Navarro Cruz, Delfín del Carmen Hernández Gutiérrez, Eliecer Orlando Mancilla vda.de González Delfina Suc. Francisco Javier, Muñoz Toledo	"	R	14.000 0,25 0,25 0,20 0,25 0,25 0,25	"
4022	Curicó 511-38	Suc. Eduardo, Vásquez Contreras Tutuquén Bajo	"	R	0,25 14.000	"
4023	Curicó 511-30	Callejas Araya, Edith del Carmen Muela Chica	"	R	1,70 14.000	"
4024	Curicó 511-33	Lazo Trejos, Esteban Enrique del Tutuquén Bajo Carmen	"	R	0,25 14.000	"
3872	Curicó 511-34	Rodríguez Aliaga, Clodomira del (b) Potrerillo Carmen	"	R	0,45 14.000	"
3873	Curicó 511-36	Rojas Vergara, Carlos Enrique (b) Tutuquén Bajo	"	R	0,10 14.000	"
3874	Curicó 511-37	Trejos Llantén, Ester del Carmen (b) Tutuquén Bajo	"	R	0,12 14.000	"
3875	Curicó 511-39	Cabrera López, Luis Armando (b) Tutuquén	"	R	2,00 14.000	"
3893	Curicó 511-18	González Lorca, José Gervasio (c) Potrerillo	"	R	1,50 14.000	"
3894	Curicó 511-40	Reyes Ibarra, Salvador del Carmen Potrerillo (c)	"	R	1,20 14.000	"
(a)	Riega por Canal del Río Teno					
(b)	Riega por Canal Tutuquén Unido, Matriz					
(c)	Riega por Canal Tutuquén Unido, Der.1. Mardones					

JUNTA DE VIGILANCIA DEL RIO SECO

El Estero Río Seco está bajo la Jurisdicción de la Junta de Vigilancia del Río Seco, cuyos estatutos están inscritos a Fs. 29 # 32 de 1956 en el Registro de Propiedad de Aguas del Conservador de Bienes Raíces de Molina. La existencia de esta Junta de Vigilancia fue autorizada por decreto 1369 de junio de 1952 del Ministerio de Obras Públicas y Vías de Comunicación.

La Junta de Vigilancia del Río Seco controla el cauce natural desde su nacimiento hasta su confluencia con el Río Lontué. Sin embargo, este estero tiene pocos recursos propios, los cuales consisten en derrames y recuperaciones. La fuente de agua principal proviene del Río Lontué a través del Canal Río Seco, el que tiene derechos a 12,10 acciones del Río Lontué, sobre un total de 110,71 acciones. Estos recursos son vaciados al Estero Río Seco frente al pueblo de Pichingal y se han dividido en 5.019,50 acciones del Río Seco.

Los canales que figuran en las escrituras primitivas son 20. En la actualidad, algunos se han subdividido y otros se han refundido, con un nuevo nombre, lo que no se ha actualizado legalmente. Existen varias tomas en el cauce no reconocidos por la Junta de Vigilancia. La nómina de los canales es:

<u>Canal</u>	<u>N° Acciones</u>
1.- Los Pobres de Pichingal	397,10
2.- La Ermita	30,00
3.- El Alamo	118,00
4.- El Cerrillo	1.317,50
5.- El Aromo	30,00
6.- Casablanca	305,40

7.- Quechereguas	611,00
8.- La Maravilla	76,50
9.- Lira a San José	124,00
10.- San Ignacio Arriba	201,00
11.- San Ignacio Abajo	66,00
12.- El Bosque	20,00
13.- Molino Abajo	966,00
14.- Correa	10,00
15.- Ortega	53,00
16.- La Isla	10,00
17.- Parroncillo Arriba	6,00
18.- Parroncillo Abajo	8,00
19.- La Higuerrilla	43,00
20.- Ramos	92,00
21.- Maritata	455,00
Total	<u>5.029,50 acciones</u>

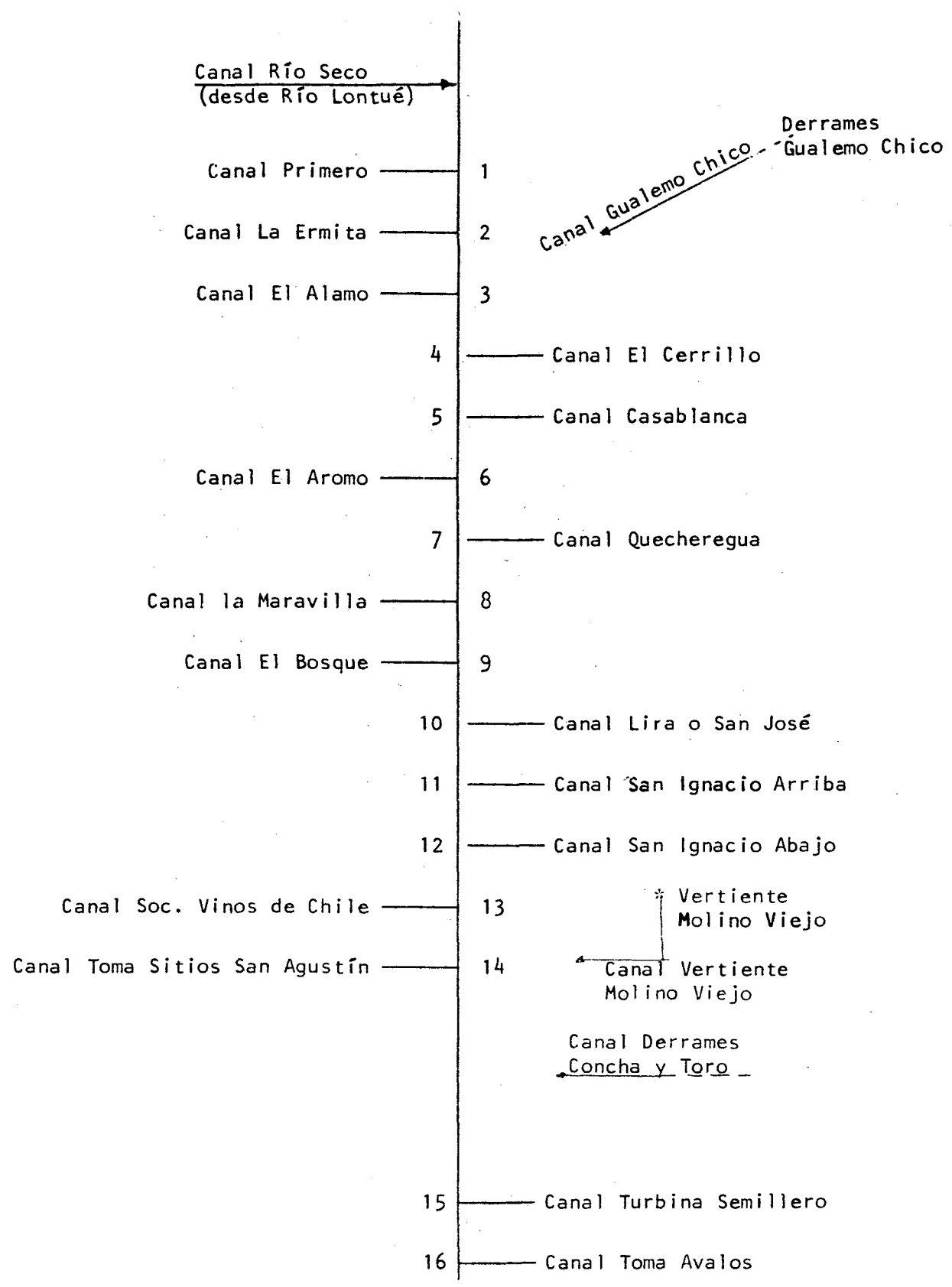
* No existen derechos de ejercicio eventual constituido en dicho cau
se, pero hay 2 canales destinados a usos industriales, que devuel
van sus aguas al Río Seco.

Canal Sociedad de Vinos	500,00 acciones
Canal Molino Arriba	400,00 acciones

El canal Los Pobres de Pichingal no es reconocido como perteneciente a la Junta de Vigilancia porque cambió su bocatoma al Río Lontué.

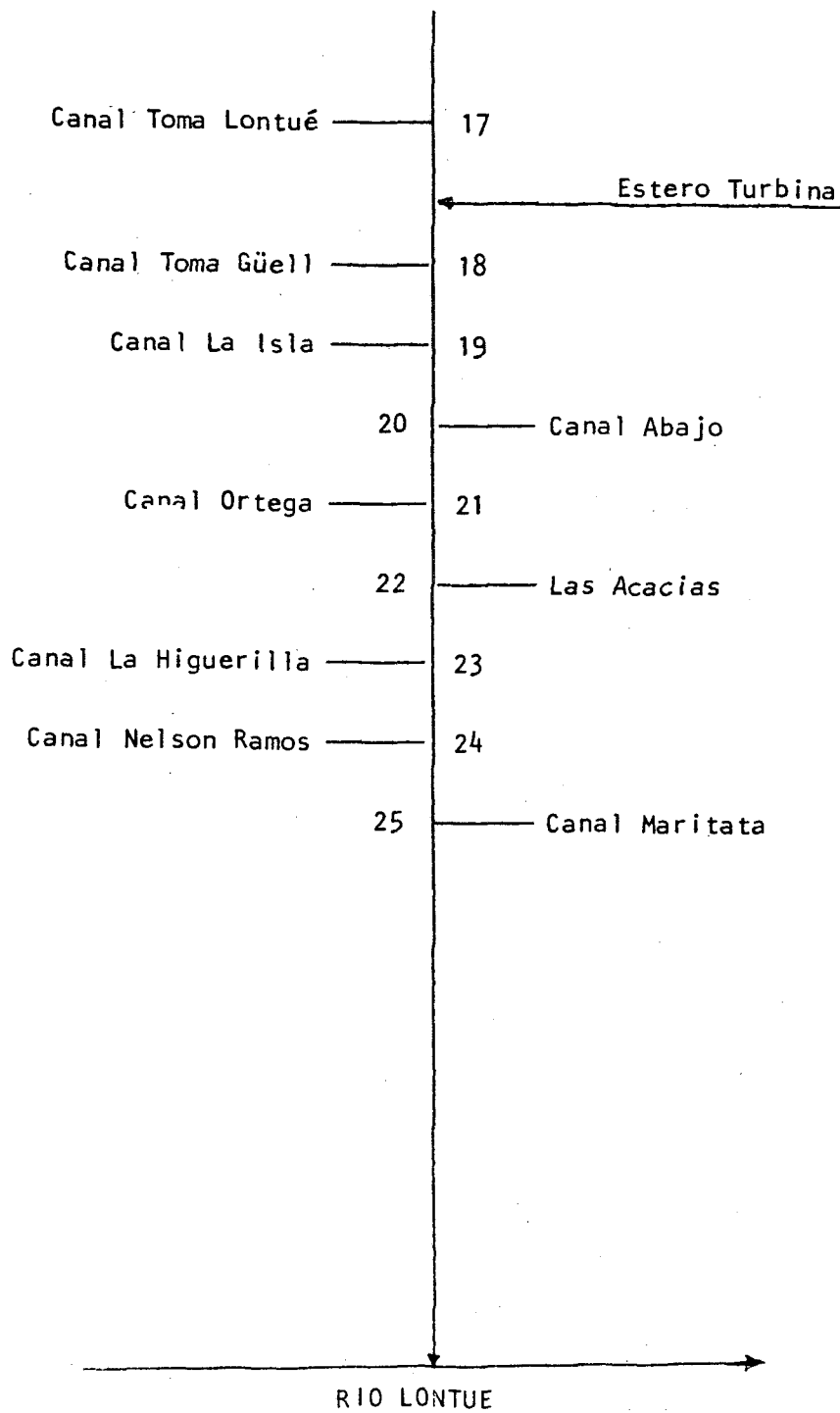
La Sede de la Junta de Vigilancia del Río Seco está en la Avenida Luis Cruz Martínez N° 466 en la ciudad de Molina.

ESQUEMA GENERAL DEL ESTERO RIO SECO



(continúa)

(continuación)



CANAL PRIMEROBOCATOMA N° 1.-A.- Características Físicas.

La bocatoma se ubica en la ribera derecha del Estero Río Seco frente el Rol 631-60 de Molina; se complementa con barrera de pedraplén; de esta forma es desviado parte del cauce hacia la bocatoma.

El canal tiene una longitud de 1,30 Km. y posee 1 obra de arte.

Obras de Arte.

Canal Matriz	Túnel	Sifón	Canoa	Puente	Tubo	Marco	Compuerta	Total
Primero	-	-	1	-	-	-	-	1

B.- Acciones en la Fuente y Distribución.

Al canal le corresponden 90 acciones sobre el Estero Río Seco, sobre un total de 5.029,50 acciones.

C.- Constitución Legal.

El canal está inscrito como Comunidad de Aguas a Fjs. 29 # 32 de 1956 en el Conservador de Bienes Raíces de Molina.

El canal sirve a 2 usuarios.

COMUNIDAD DE AGUA CANAL PRIMERO

Nómina de Regantes y Derechos de Agua que aparecen inscritos a Fs. 29 # 32 de 1956 en el Registro de Propiedad de Aguas del Conservador de Bienes Raíces de Molina.

<u>Nombre</u>		<u>Acciones</u>
Moya Verdugo, María Lilibiana y otros	El Peral	14,63
Badinella Genta , Juan Luis	Santa Sofía	85,37
		<hr/> 100.00

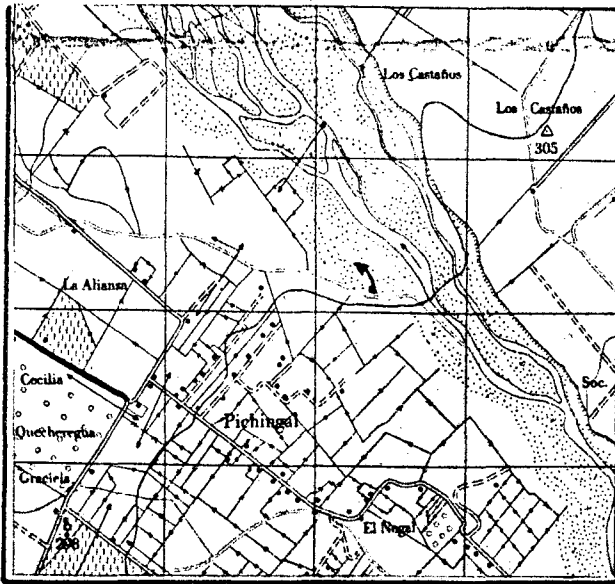
RIO ESTERO RIO SECO

FECHA ABRIL 1985

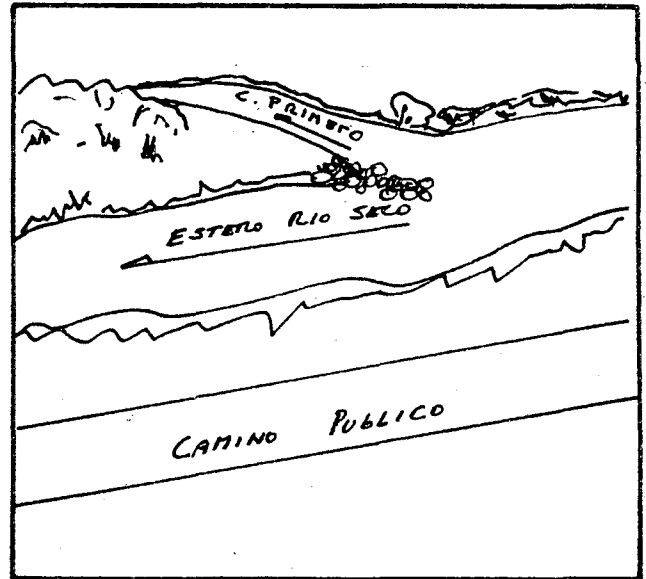
CANAL PRIMERO

BOCATOMA 1

UBICACION



CROQUIS



DESCRIPCION DE LA BOCATOMA Se ubica sobre la ribera derecha del Estero Río Seco frente al Rol 631-60 de Molina, se complementa con barrera de pedraplén; de esta forma es desviado parte del cauce hacia la bocatoma.

El acceso es por el camino público a Pichingal

SECCION DE CONTROL No hay

OBSERVACIONES El canal sirve a 2 usuarios que riegan una superficie total de 123,0 hás.

El canal se encuentra inscrito a Fj 29 # 32 de 1956 en el Conservador de Bienes Raíces de Molina.

La actual directiva del canal esta presidida por don Enzo Badinella.

Al canal le corresponden 90 acciones sobre el Estero Río Seco. La fecha de comienzo de riego es en Septiembre y la fecha de finalización del riego es en Abril.

El canal se representa en el plano 9.

CUADRO RESUMEN

CUENCA RIO MATAQUITO
 SUB-CUENCA RIO LONTUE
 SUB-SUB-CUENCA ESTERO RIO SECO


FUENTE ESTERO RIO SECO
 CANAL PRIMERO

AFLUENTE DE RIO LONTUE

CANAL MATRIZ	DERIVADO	SUB-DERIVADO	SUB-SUB DERIVADO	NUMERO DE REGANTES	NUMERO DE ENCUESTAS	DOTACION m ³ /Há/año	SUPERFICIE (Há)	LONGITUD DEL CANAL Km	Nº DE OBRAS DE ARTE	Nº DE OBRAS REGULACION
Primero				2	2	16.500	123,00	1,30	1	-

ESTERO RIO SECO
CANAL PRIMERO

Acciones:
Hás. Reg. : 123,00
Regantes: 2



Riega por Canal El Alamo

COMUNA : MOLINA
Plano : 9.

CUENCA : RIO MATAQUITO

FUENTE : ESTERO RIO SECO

1/1

SUB CUENCA : RIO LONTUE

CANAL MATRIZ : PRIMERO

SUB SUB CUENCA : ESTERO RIO SECO

CANAL DERIVADO :

CANAL SUB DERIVADO :

ENCUESTA N°	COMUNA ROL SII	NOMBRE DEL PROPIETARIO NOMBRE DEL PREDIO	ACCIONES	U S O	SUP.(Hd) VOL.	Lugar inscripcion Fs. N° Año
2005	Molina 629-6	Moya Verdugo, María Liliana y otros El Peral	s/inf	R	18,00 16.500	s/inf
2006	Molina 629-8	Badinella Genta, Juan Luis (a) Santa Sofia	"	R	105,00 16.500	"
(a)	Riega por	Canal El Alamo				

CANAL LA ERMITABOCATOMA N° 2.-A.- Características Físicas.

La bocatoma, de tipo provisoria, se ubica en la ribera derecha del Estero Río Seco frente al Rol 629-6 de Molina, se complementa con barrera de pedraplén para desviar parte de las aguas hacia la bocatoma.

Obras de Arte.

Canal Matriz	Túnel	Sifón	Canoa	Puente	Tubo	Marco	Compuerta	Total
La Ermita	-	-	-	-	1	-	-	1

B.- Acciones en la Fuente y Distribución.

Al canal le corresponden 30 acciones sobre el Estero Río Seco, sobre un total de 5.029,50 acciones.

C.- Constitución Legal.

No tiene.

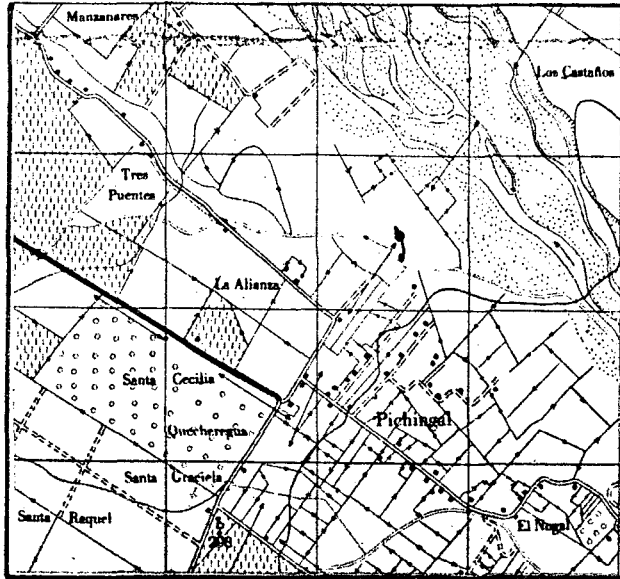
RIO ESTERO RIO SECO

FECHA ABRIL 1985

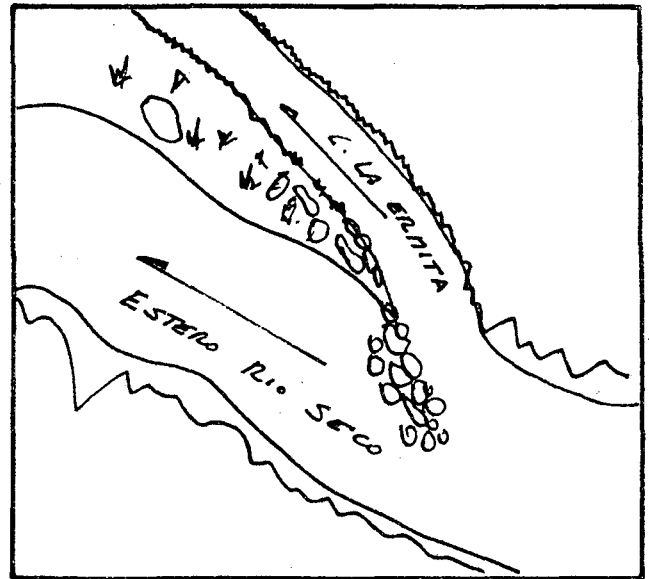
CANAL LA ERMITA

BOCATOMA 2

UBICACION



CROQUIS



DESCRIPCION DE LA BOCATOMA Se ubica sobre la ribera derecha del Estero Río Seco, frente al Rol 629-6 de Molina, se complementa con barrera de pedraplén para desviar parte del cauce hacia la bocatoma.

SECCION DE CONTROL No hay.

OBSERVACIONES El canal sirve al riego de 2 usuarios que riegan una superficie total de 54,50 hás.

El canal no está organizado legalmente ni de hecho.

La fecha de comienzo de riego es en Octubre y finaliza en Abril.

Al canal le corresponden 30 acciones sobre el Estero Río Seco.

El canal se presenta en el plano 9.

CUADRO RESUMEN

CUENCA RIO MATAQUITO

FUENTE ESTERO RIO SECO

AFLUENTE DE RIO LONTUE

SUB-CUENCA RIO LONTUE

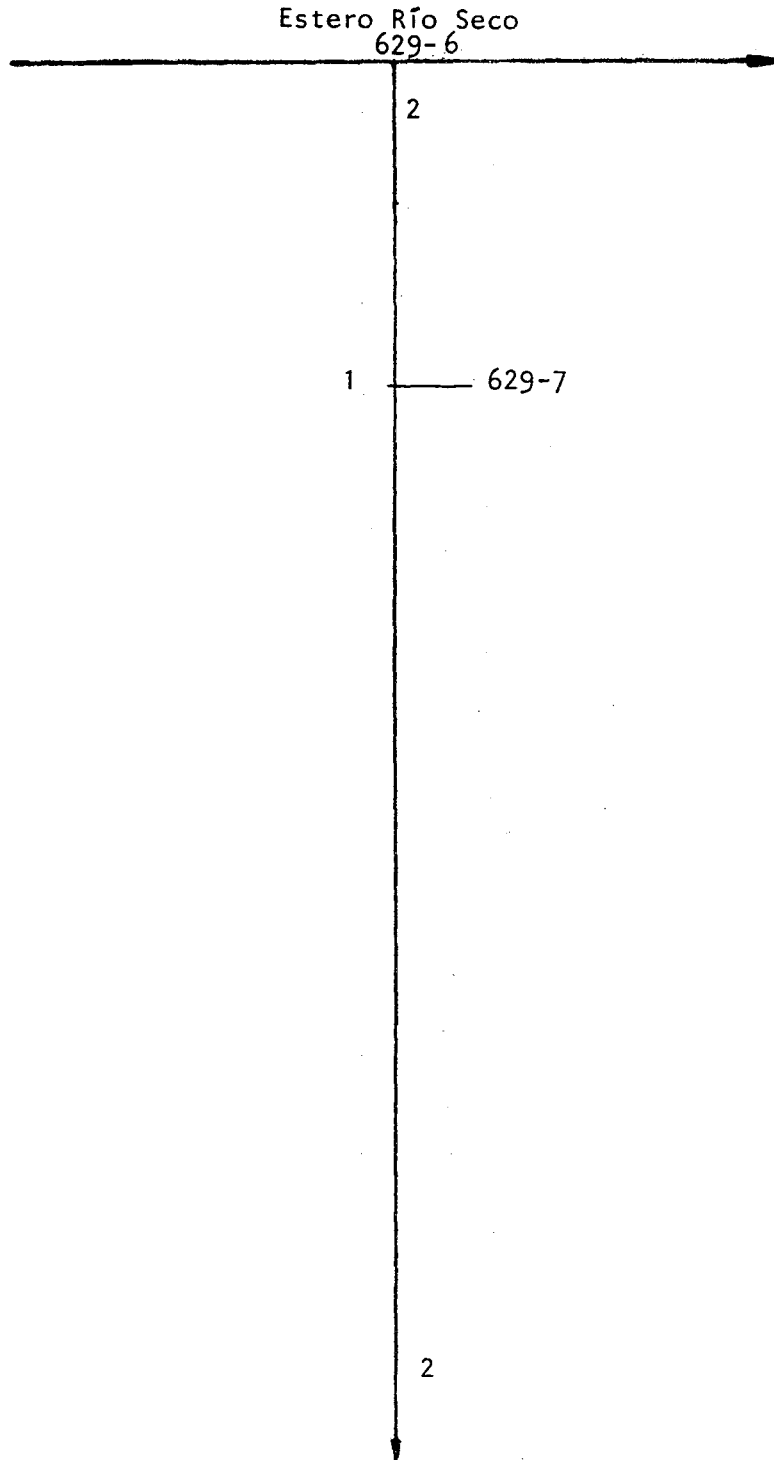
CANAL LA ERMITA

SUB-SUB-CUENCA ESTERO RIO SECO

CANAL MATRIZ	DERIVADO	SUB-DERIVADO	SUB-SUB DERIVADO	NUMERO DE REGANTES	NUMERO DE ENCUESTAS	DOTACION m ³ /Há/año	SUPERFICIE (Há)	LONGITUD DEL CANAL km	Nº DE OBRAS DE ARTE	Nº DE OBRAS REGULACION
La Ermita				2	2	16.500	54,50	0,70	2	-

ESTERO RIO SECO
CANAL LA ERMITA

Acciones:
Hás.Reg.: 54,50
Regantes: 2



629-5 A (a)(b)(c)(d)

- (a) Riega por Canal La Patagua
- (b) Riega por Canal Gualemo Chico
- (c) Riega por Derivado 1. La Ermita de Pichingal (Canal Los Pobres de Pichingal)
- (d) Riega por Der. 1.2 Valdés del Canal Los Pobres de Pinchingal.

COMUNA : MOLINA
Plano : 9

CUENCA : RIO MATAQUITO

FUENTE : ESTERO RIO SECO

1/1

SUB CUENCA : RIO LONTUE

CANAL MATRIZ : LA ERMITA

CANAL DERIVADO :

SUB SUB CUENCA : ESTERO RIO SECO

CANAL SUB DERIVADO :

ENCUESTA N°	COMUNA ROL SII	NOMBRE DEL PROPIETARIO NOMBRE DEL PREDIO	ACCIONES	U S O	SUP.(Hd) VOL.	Lugar inscripcion Fs. N° Año
2007	Molina 629-7	Cía. Nacional de Fuerza Eléctrica La Compañía (Conafe)	s/inf	R	2,00 16.500	s/inf
567	Molina 629-5 A	Molinos Ossandón, Félix Roberto La Ermita (a) (b) (c) (d)	"	R	52,50 16.500	"
(a)	Riega por Canal La Patagua					
(b)	Riega por Canal Gualemo Chico					
(c)	Riega por Derivado 1. La Ermita de Pichingal C. Los Pobres de Pichingal					
(d)	Riega por Derivado 1.2. Valdés, Canal Los Pobres de Pichingal					

CANAL EL ALAMOBOCATOMA N° 3.-A.- Características Físicas.

La bocatoma, de tipo provisoria, se ubica en la ribera derecha del Estero Río Seco frente al Rol 629-7 de Molina; se complementa con barrera de pedraplén que desvía parte de las aguas del Estero hacia la bocatoma.

El canal tiene una longitud de 6,00 Km. y posee 6 obras de arte.

Obras de Arte.

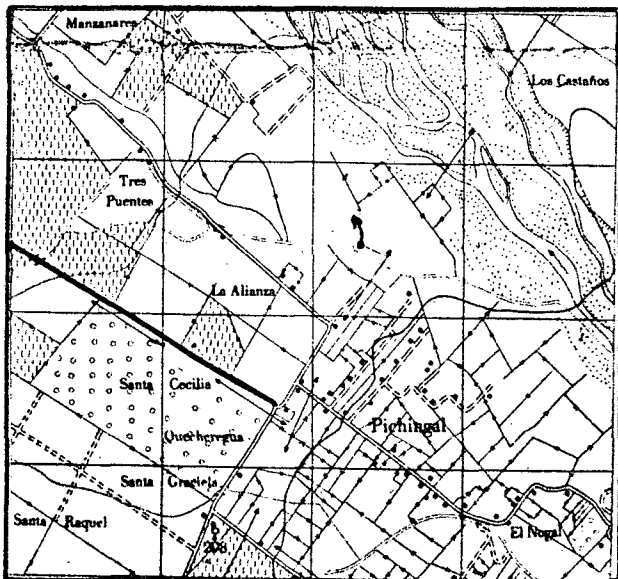
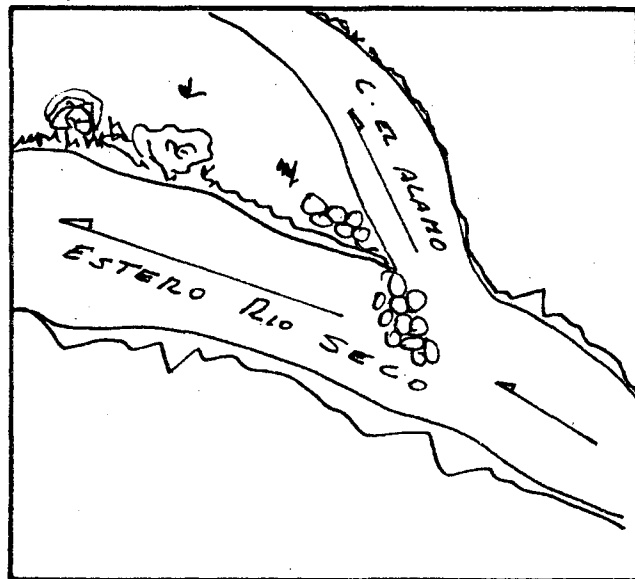
Canal Matriz	Túnel	Sifón	Canoa	Puente	Tubo	Marco	Compuerta	Total
El Alamo	-	-	1	3	-	2	-	6

B.- Acciones en la Fuente y Distribución.

Al canal le corresponden 118,0 acciones sobre el Estero Río Seco, sobre un total de 5.029,50 acciones.

C.- Constitución Legal.

El canal está organizado sólo de hecho y su directiva está presidida por don Saturnino Muñoz.

RIO ESTERO RIO SECOFECHA ABRIL 1985CANAL EL ALAMOBOCATOMA 3**UBICACION****CROQUIS**

DESCRIPCION DE LA BOCATOMA Se encuentra ubicada sobre la ribera derecha del Estero Río Seco frente al Rol 629-7 de Molina, se complementa con barrera de pedraplén que desvía parte de las aguas del Estero hacia la bocatoma.

El acceso es por el camino a Pichingal.

SECCION DE CONTROL Para el control del caudal el canal cuenta con dos marcos partidores.

OBSERVACIONES El canal sirve al riego de 26 usuarios, los cuales riegan una superficie total de 129,50 hás.

La actual directiva del canales presidida por don Saturnino Muñoz y como aguatero don Pedro Parra.

Al canal le corresponden 118,0 acciones sobre el Estero Río Seco.

La fecha de comienzo de riego es en Septiembre y la fecha de finalización del riego es en Abril.

El canal se representa en los planos 9 y 15.

CUADRO RESUMEN

CUENCA RIO MATAQUITO

FUENTE ESTERO RIO SECO

AFLUENTE DE RIO LONTUE

SUB-CUENCA RIO LONTUE

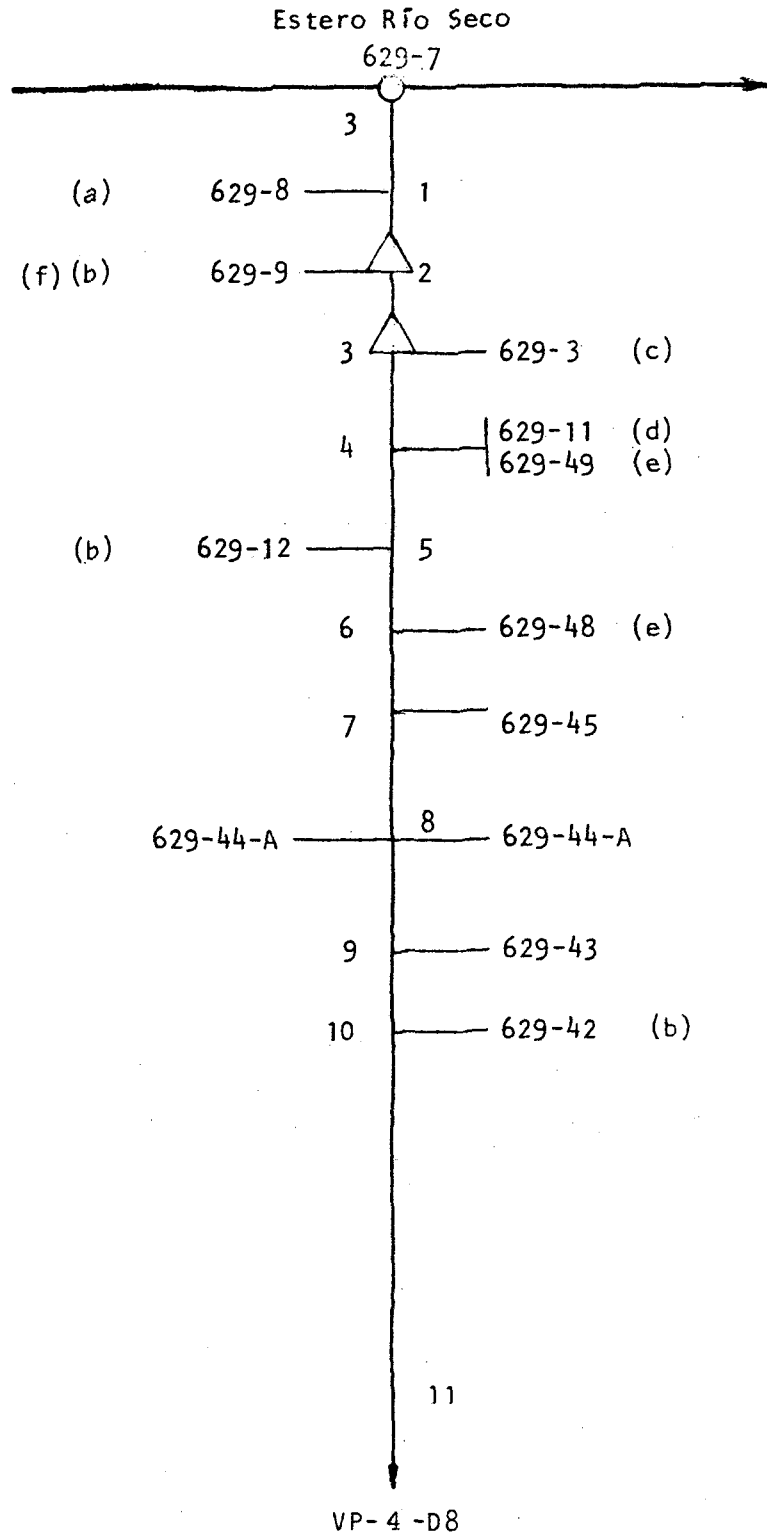
CANAL EL ALAMO

SUB-SUB-CUENCA ESTERO RIO SECO

CANAL MATRIZ	DERIVADO	SUB-DERIVADO	SUB-SUB DERIVADO	NUMERO DE REGANTES	NUMERO DE ENCUESTAS	DOTACION m ³ /Há/año	SUPERFICIE (Há)	LONGITUD DEL CANAL KM	Nº DE OBRAS DE ARTE	Nº DE OBRAS REGULACION
El Alamo				26	12	16.500	129,50	6,00	6	-

ESTERO RIO SECO
CANAL EL ALAMO

Acciones:
Hás.Reg.: 129,50
Regantes: 26,00



- (a) Riega por Canal Primero
- (b) Riega por Canal Aránguiz
- (c) Riega por Canal El Aromo
- (d) Riega por Canal El Bosque
- (e) Riega por Canal La Maravilla
- (f) Riega por Canal El Roble

COMUNA MOLINA
Planos: 9 y 15

CUENCA: RIO MATAQUITO

FUENTE: ESTERO RIO SECO

1/2

SUB CUENCA: RIO LONTUE

CANAL MATRIZ: EL ALAMO

CANAL DERIVADO:

SUB SUB CUENCA: ESTERO RIO SECO

CANAL SUB DERIVADO:

ENCUESTA Nº	COMUNA ROL SII	NOMBRE DEL PROPIETARIO NOMBRE DEL PREDIO	ACCIONES	U S O	SUP.(Há) VOL.	Lugar inscripción Fs. Nº Año
2006	Molina 629-8	Badinella Genta, Juan Luis (a) Santa Sofía	s/inf.	R	1,00 16.500	s/inf.
749	Molina 629-9	Muñoz Villalón, Saturnino (b) (f) Fundo Vista Hermosa	"	R	32,00 16.500	"
2008	Molina 629-3	Muñoz Villalón, Saturnino (c) Yungay	"	R	40,00 16.500	"
2009	Molina 629-11	Muñoz Villalón, Saturnino (d) Yungay	"	R	15,00 16.500	"
2010	Molina 629-49	Genta Fernández, Adelino (e) Parcela 16 Santa Magdalena	"	R	5,00 16.500	"
751	Molina 629-12	Vicuña Grez, Sergio Arturo (b) Santa Marta	"	R	2,00 16.500	"
2012	Molina 629-48	Garrido Castro, Hilda Rosa y otro(e) Parcela 15 Santa Magdalena	"	R	8,40 16.500	"
2013	Molina 629-45	Osses González, Flavio Adriano Parcela 12 Santa Magdalena	"	R	6,00 16.500	"
2014	Molina 629-44-A	Sías Marmolejo, Cornelio Augusto Parcela 11 Santa Magdalena	"	R	9,00 16.500	"
758	Molina 629-43	Reyes Muñoz, Luis Guillermo (b) Parcela 10 Santa Magdalena	"	R	7,10 16.500	"
759	Molina 629-42	Hormazábal Morena, José Aníbal. (b) Parcela 9 Santa Magdalena	"	R	1,00 16.500	"
2016	Molina VP-4-D8 629-42-A 629-42-B 629-42-C 629-42-D 629-42-E 629-42-F 629-42-G 629-42-H	Varios Propietarios Según Nómima "Santa Magdalena" Casanova Valenzuela, Manuel José Alarcón Peñaloza, José Manuel Alarcón Campos, José Manuel López Urrea, Manuel Antonio Alarcón González, Héctor Manuel Mandujano Arriagada, Luis Víctor Díaz Marín, Segundo Enrique Díaz Rojas, Luz Eliana	"	R	16.500 0,20 0,20 0,20 0,20 0,20 0,20 0,20 0,20	"
(a)	Riega por Canal Primero					
(b)	Riega por Canal Aránguiz					
(c)	Riega por Canal El Aromo					
(d)	Riega por Canal El Bosque					
(e)	Riega por Canal La Maravilla					
(f)	Riega por Canal El Roble					

CUENCA : RIO MATAQUITO

FUENTE : ESTERO RIO SECO

2/2

SUB CUENCA : RIO LONTUE

CANAL MATRIZ : EL ALAMO

CANAL DERIVADO :

SUB SUB CUENCA : ESTERO RIO SECO

CANAL SUB DERIVADO :

ENCUESTA N°	COMUNA ROL SII	NOMBRE DEL PROPIETARIO NOMBRE DEL PREDIO	ACCIONES	U S O	SUP.(Hd) VOL.	Lugar inscripcion Fs. N° Año
	629-42-I	Maldonado Mejías, Manuel Antonio	s/inf.	R	0,20	s/inf.
	629-42-J	Núñez Núñez, Victorino del Carmen			0,20	
	629-42-K	Guzmán Villar, Yolanda de las Mercedes			0,20	
	629-42-L	Barrera González, Bristela del Carmen			0,20	
	629-42-M	Jara Acuña, María del Carmen			0,20	
	629-42-N	Canales Alegría, Luis Armando			0,20	
	629-42-R	Neira Rojas, Lorenzo Arnaldo			0,20	

CANAL EL CERRILLOBOCATOMA N° 4.-A.- Características Físicas.

El canal se origina en la ribera izquierda del Estero Río Seco frente al Rol 629-5-A de Molina, la bocatoma, de tipo provisoria, se complementa con barrera de pata de cabra que desvía parte del cauce hacia el canal.

El canal tiene una longitud total de 25,60 Km. y posee 65 obras de arte.

En trazado de norte a sur le permite recolectar sobrantes de riego de una amplia zona, por lo cual el caudal y dimensiones en un tramo inferior supera con creces el de su inicio.

Obras de Arte.

Canal Matriz	Túnel	Sifón	Canoa	Puente	Tubo	Marco	Compuerta	Totales
El Cerrillo	-	6	11	20	5	-	7	49
Derivado 1. Bascuñán	-	-	1	2	2	-	3	8
Derivado 2.	-	2	-	1	-	-	2	5
Derivado 3. Pretilos Bajos	-	1	-	1	1	-	-	3
Totales	-	9	12	24	8	-	12	65

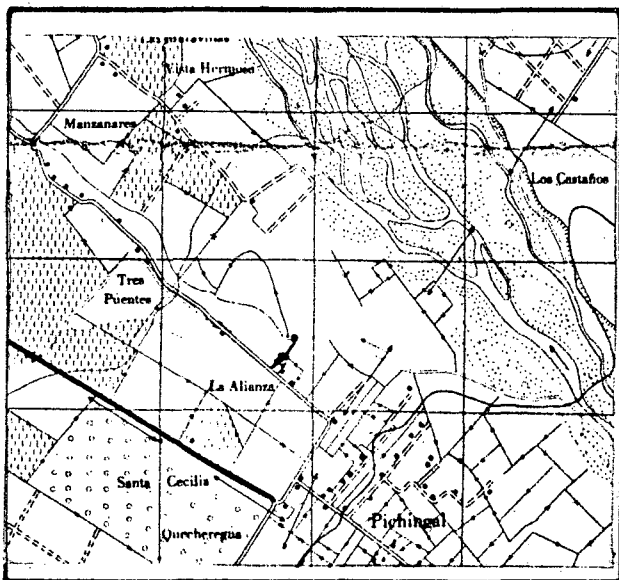
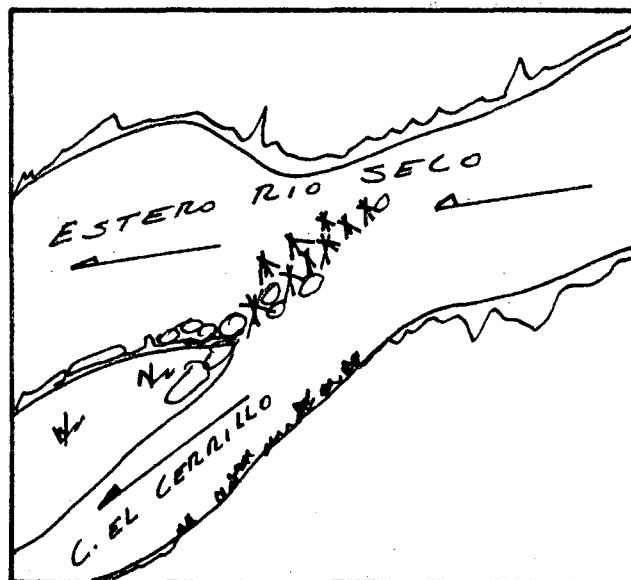
B.- Acciones en la Fuente y Distribución.

El Canal Cerrillo tiene derechos sobre 1.317,50 acciones o partes del Estero Río Seco sobre un total de 5.029,50 acciones.

C.- Constitución Legal.

El canal no se encuentra legalmente organizado. Funciona, de hecho como Canal El Cerrillo.

La actual directiva del canal se encuentra presidida por el señor Domingo Tránsito Veloz Ramírez.

RIO ESTERO RIO SECOFECHA MAYO 1985CANAL EL CERRILLOBOCATOMA 4**UBICACION****CROQUIS**

DESCRIPCION DE LA BOCATOMA Se ubica sobre la ribera izquierda del Estero Río Seco frente al Rol 629-5-A de Molina, se complementa con barrera de Pata de Cabra que desvía parte del cauce a la bocatoma. El acceso es por el camino a La Ermita.

SECCION DE CONTROL El canal cuenta con numerosas compuertas distribuidas a lo largo del canal.

OBSERVACIONES Sirve a 161 usuarios, los cuales riegan 1.675,33 hás. en total. No se encuentra legalmente organizado sólo de hecho funciona como Comunidad de Riego. La actual directiva del canal se encuentra presidida por el señor Domingo Tránsito Veloz Ramírez.

El encargado de la repartición de las aguas en el canal es don Manuel Labra. El canal Cerrillo tiene derechos sobre 1.317,50 acciones del Estero Río Seco sobre un total de 5.029,50 acciones.

El canal se representa en los planos 9, 15 y 21.

CUADRO RESUMEN

CUENCA RÍO MATAQUITO
 SUB-CUENCA RÍO LONTUE
 SUB-SUB-CUENCA ESTERO RÍO SECO

FUENTE ESTERO RÍO SECO
 CANAL EL CERRILLO

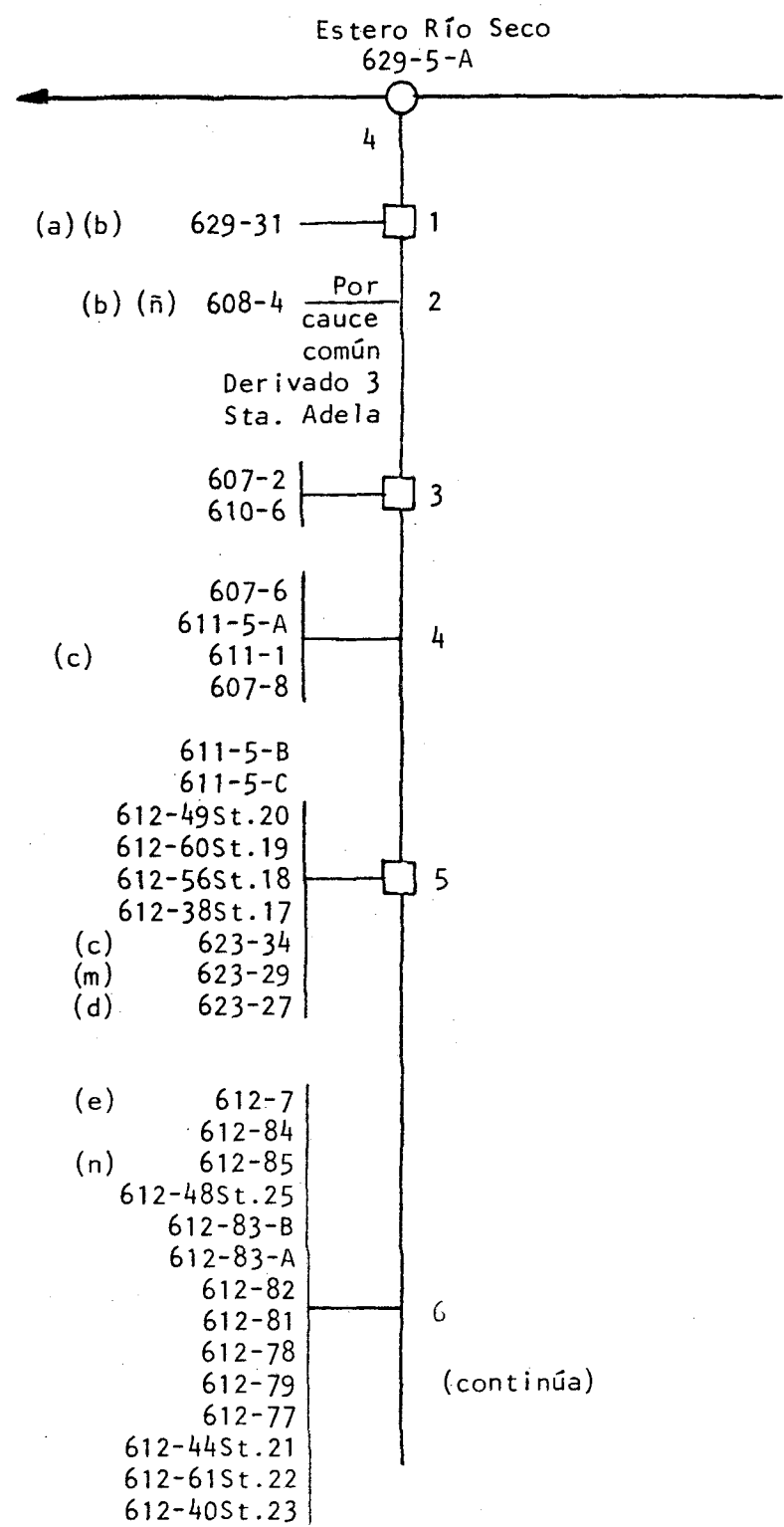
AFLUENTE DE RÍO LONTUE

CANAL MATRIZ	DERIVADO	SUB-DERIVADO	SUB-SUB DERIVADO	NUMERO DE REGANTES	NUMERO DE ENCUESTAS	DOTACION m ³ /Há/año	SUPERFICIE (Há)	LONGITUD DEL CANAL KM	Nº DE OBRAS DE ARTE	Nº DE OBRAS REGULACION
El Cerrillo	1. Bascuñán			71	70	16.500	1.148,56	18,40	49	-
	2.			15	15	16.500	60,10	2,50	8	-
	3. Pretiles Bajos			49	34	16.500	258,12	4,70	5	-
				26	23	16.500	208,55	4,20	3	-
Totales				161	142	16.500	1.675,33	29,80	65	

Total Acciones:
 Total Hás.Reg.: 1675,33
 Total Regantes: 161

ESTERO RIO SECO
 CANAL EL CERRILLO

Acciones:
 Hás.Reg.: 1148,56
 Regantes: 71



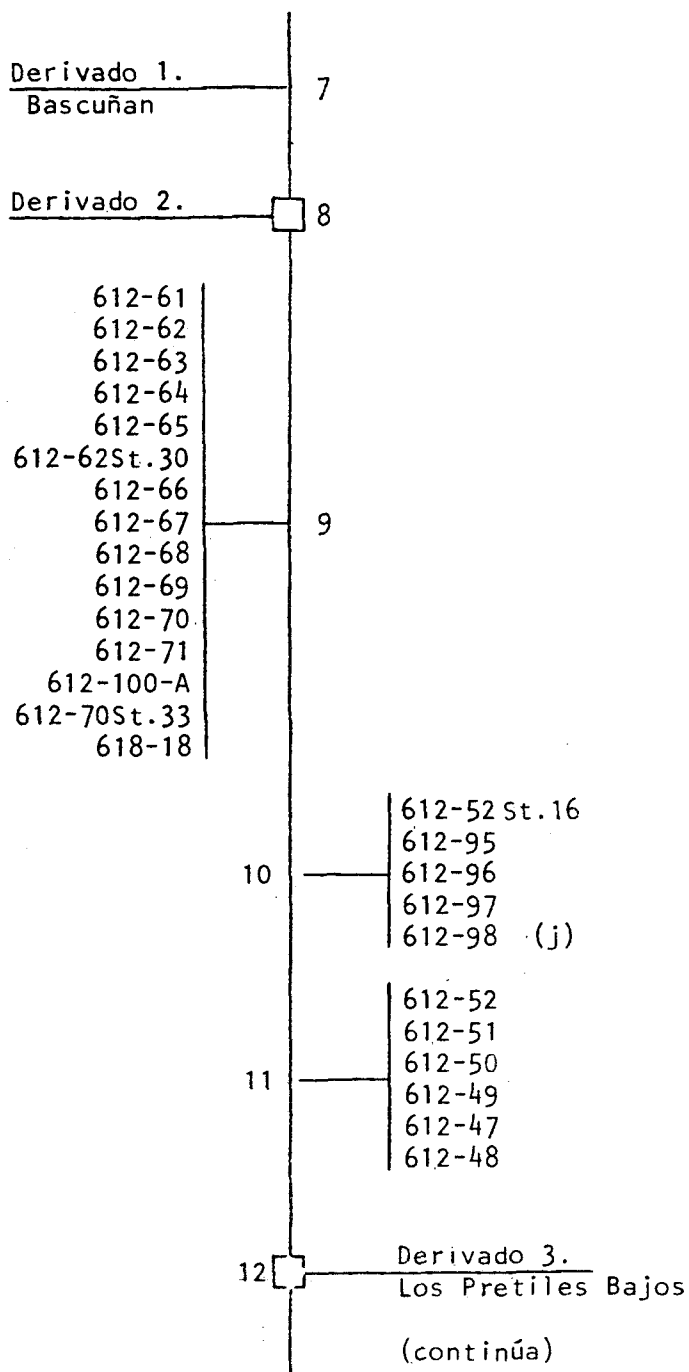
- (m) Riega por el Canal San Pedro de Molina
- (a) Riega por Canal La Patagua, Der.2. Quechereguas
- (b) Riega por Canal Casablanca
- (c) Riega por Derivado 2. Canal El Cerrillo
- (d) Riega por Canal El Pinar
- (e) Riega por Canal Ramírez y Rinconada
- (n) Riega por Der.1. Bascuñan. Canal El Cerrillo

COMUNA MOLINA
 Plano 9, 15,21

- (ñ) Riega por Canal La Patagua, Der.3 Santa Adela.

ESTERO RIO SECO
CANAL EL CERRILLO

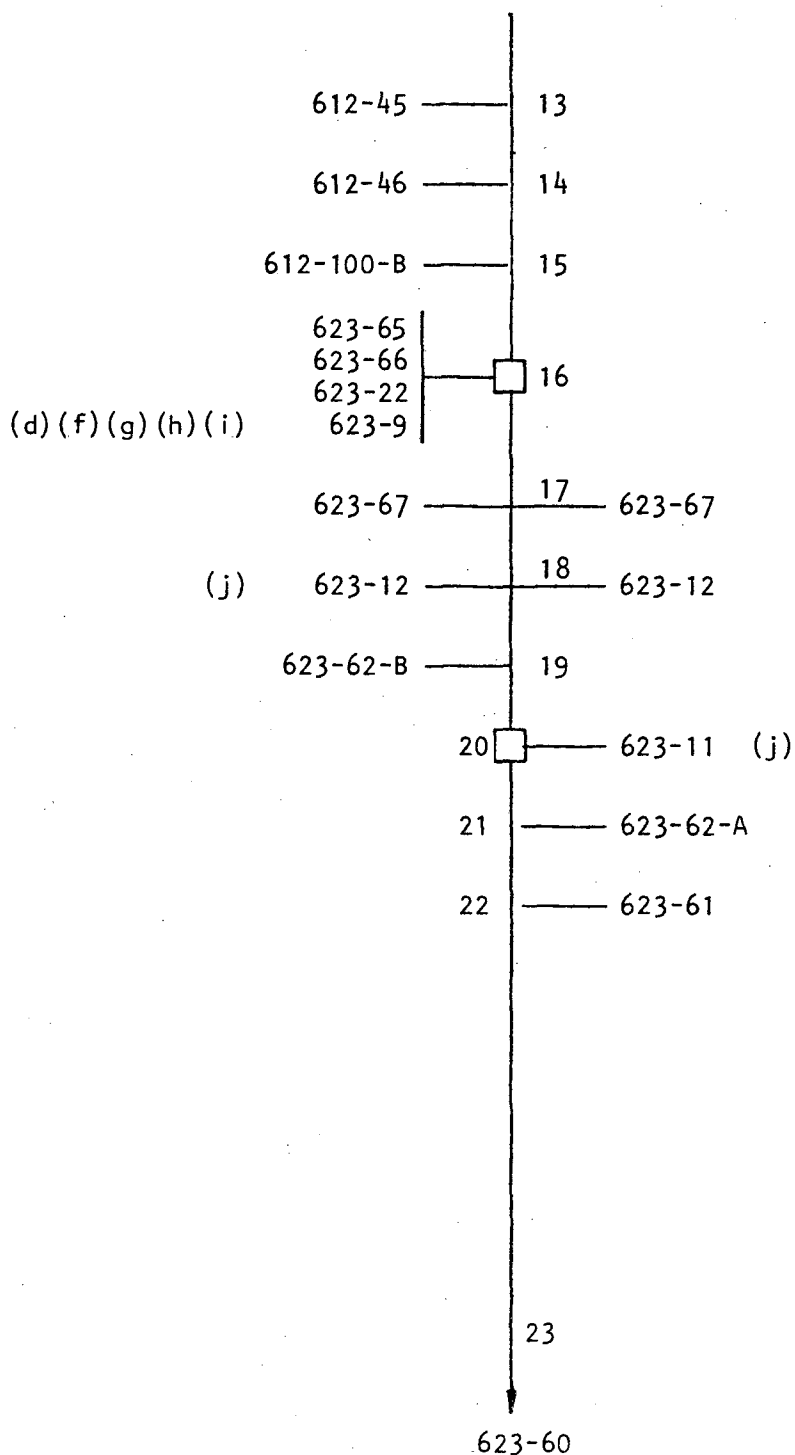
(Continuación)



(j) Riega por Derivado 3. Los Pretiles Bajos, Canal El Cerrillo

ESTERO RIO SECO
CANAL EL CERRILLO

(continuación)



- (d) Riega por Derrames Canal Carretón
- (f) Riega por Canal Vertiente Estadio
- (g) Riega por Canal La Estancia
- (h) Riega por Canal Desagüe Molina
- (i) Riega por Canal Quebrada Pretiles Bajos
- (j) Riega por Derivado 3 Canal Pretiles Bajos Canal El Cerrillo

COMUNA MOLINA

CUENCA : RIO MATAQUITO

FUENTE : ESTERO RIO SECO

SUB CUENCA : RIO LONTUE

CANAL MÁTRIZ : EL CERRILLO

SUB SUB CUENCA : ESTERO RIO SECO

CANAL DERIVADO :

CANAL SUB DERIVADO :

ENCUESTA N°	COMUNA ROL SII	NOMBRE DEL PROPIETARIO NOMBRE DEL PREDIO	ACCIONES	U S O	SUP.(Md) VOL.	Lugar inscripcion Fs. N° Año
704	Molina 629-31	Castro Davies, Jorge Rubén (a)(b)(g) Fundo Santa Rebeca	s/inf	R	10,00 16.500	s/inf
717	Molina 608-4	Corporación del Desarrollo Social del Liceo Agrícola A16/ Sector Rural(g)(b)	"	R	10,70 16.500	"
2017	Molina 607-2	Corporación Iglesia de los Adventis- El Faro (tas del 7mo.Día.)	"	R	8,60 16.500	"
2018	Molina 610-6	Valdovinos vda. de Abarza, Josefa (e) Fundo Estación	"	R	30,00 16.500	"
2019	Molina 607-6	Soc. Vicente y Francisco Cademártori San Antonio Norte Aghemio Ltda.	"	R	42,50 16.500	"
2020	Molina 611-5-A	Soc. Bodega y Viña San Hilario Ltda. San Hilario	"	R	21,40 16.500	"
2021	Molina 611-1	Rosseau Abarza Inés (c) El Pinar	"	R	100,00 16.500	"
2022	Molina 607-8	Del Campo Lara, Gabriela San Antonio Sur	"	R	52,00 16.500	"
2023	Molina 611-5 B	Soc. Agrícola San Hilario Ltda San Hilario	"	R	31,60 16.500	"
2024	Molina 611-5 C	Soc. Ganadera San Hilario Ltda Viña San Hilario	"	R	37,50 16.500	"
2025	Molina 612-49st20	González Vergara, Julio Alberto Sitio 20 El Cerrillo	"	R	0,40 16.500	"
2026	Molina 612-60st19	Guñez Molina, Carlos Alberto Sitio 19 El Cerrillo	"	R	0,40 16.500	"
2027	Molina 612-56st18	González González, Manuel Antonio Sitio 18 El Cerrillo	"	R	0,40 16.500	"
2028	Molina 612-38st17	Franco Landú , Manuel Sitio 17 El Cerrillo	"	R	0,40 16.500	"
2029	Molina 623-34	Soc. Agrícola Santa Rosa de Lontué Fundo Paraguay (c) Ltda.	"	R	86,90 16.500	"
2030	Molina 623-29	Arteaga Valdés, Raimundo (e) (f) San Juan	"	R	16,00 16.500	"
(a)	Riega por Canal La Patagua Der. 2 Quechereguas					
(b)	Riega por Canal Casablanca					
(c)	Riega por Der.2. Canal El Cerrillo					
(e)	Riega por San Pedro de Molina					
(f)	Riega por Canal El Pinar					
(g)	Riega por Canal La Patagua Der.3. Santa Adela					

CUENCA: RIO MATAQUITO
 SUB CUENCA: RIO LONTUE
 SUB SUB CUENCA: ESTERO RIO SECO

FUENTE: ESTERO RIO SECO
 CANAL MATRIZ: EL CERRILLO
 CANAL DERIVADO:
 CANAL SUB DERIVADO:

2/5

ENCUESTA Nº	COMUNA ROL SII	NOMBRE DEL PROPIETARIO NOMBRE DEL PREDIO	ACCIONES	U S O	SUP.(Hd) VOL.	Lugar inscripcion Fs. Nº Año
2031	Molina 623-27	Banco de Santiago (d) Parcela 2 Mallorca	s/inf	R	12,00 16.500	s/inf
411	Molina 612-7	Oyarce Dote Rosa Amelia (e) Parcela 20 El Cóndor	"	R	5,00 16.500	"
2032	Molina 612-84	Pavez Vilches, Pedro Segundo Parcela 13 El Cerrillo Ltda	"	R	7,50 16.500	"
2033	Molina 612-85	Pozo Verdugo, José Alejandro (n) Parcela 14 El Cerrillo Ltda.	"	R	2,00 16.500	"
2034	Molina 612-48st25	Pavez Vilches, Pedro Segundo Sitio 25 El Cerrillo	"	R	0,40 16.500	"
2035	Molina 612-83 B	Moraga Hernández, Luis Hernán Parcela 12 B El Cerrillo	"	R	1,00 16.500	"
2036	Molina 612-83-A	Pozo Verdugo, Lino David Parcela 12 El Cerrillo Ltda.	"	R	5,80 16.500	"
2037	Molina 612-82	Sepúlveda Neira, Luis Alberto Parcela 11 El Cerrillo Ltda	"	R	8,10 16.500	"
2038	Molina 612-81	González Vergara, Julio Alberto Parcela 10 El Cerrillo Ltda	"	R	7,35 16.500	"
2039	Molina 612-78	Herrera Herrera, Juan Jesús Parcela 7 Sitio 24 El Cerrillo Ltda	"	R	5,75 16.500	"
2040	Molina 612-79	Bravo Miranda, Salvador de las Merce- Parcela 8 El Cerrillo Ltda des	"	R	6,40 16.500	"
2041	Molina 612-77	Navarro Améstica, Pascual del Carmen Parcela 6 El Cerrillo Ltda	"	R	6,20 16.500	"
2042	Molina 612-44st21	Bravo Espinoza, Celestino del Carmen Sitio 21 El Cerrillo	"	R	0,40 16.500	"
2043	Molina 612-61st22	Sepúlveda Neira, Luis Alberto Sitio 22 El Cerrillo	"	R	0,40 16.500	"
(d)	Riega por	Canal San Pedro de Molina				
(e)	Riega por	Canal Ramírez y Rinconada				
(n)	Riega por	Der.1. Bascuñan, Canal El Cerrillo				

CUENCA: RIO MATAQUITO
 SUB CUENCA : RIO LONTUE
 SUB SUB CUENCA: ESTERO RIO SECO

FUENTE : ESTERO RIO SECO
 CANAL MATRIZ : EL CERRILLO
 CANAL DERIVADO :
 CANAL SUB DERIVADO :

ENCUESTA N°	COMUNA ROL SII	NOMBRE DEL PROPIETARIO NOMBRE DEL PREDIO	ACCIONES	U S O	SUP.(Hd) VOL.	Lugar inscripcion Fs. N° Año
2044	Molina 612-40st23	Vergara Poblete, José Bernardo Sitio 23 El Cerrillo	s/inf	R	0,40 16.500	s/inf
2045	Molina 612-61	Quijada Navarro, Pedro Pablo Parcela 25 El Cerrillo	"	R	3,50 16.500	"
2046	Molina 612-62	Suazo Muñoz, Octavio Segundo Parcela 26 El Cerrillo	"	R	2,60 16.500	"
2047	Molina 612-63	Arenas Olave, Luis Hernán Parcela 27 El Cerrillo	"	R	2,40 16.500	"
2048	Molina 612-64	Norambuena Guajardo, Luis Hernán Parcela 28 El Cerrillo	"	R	2,70 16.500	"
2049	Molina 612-65	Antúñez Véliz, Mónica del Carmen Parcela 29 El Cerrillo	"	R	2,42 16.500	"
2050	Molina 612-62st30	Suazo Muñoz, Octavio Segundo Sitio 30 El Cerrillo	"	R	0,40 16.500	"
2051	Molina 612-66	Guíñez Molina, Carlos Alberto Parcela 30 El Cerrillo	"	R	2,65 16.500	"
2052	Molina 612-67	Loyola Loyola, Jorge Rolando Parcela 31 El Cerrillo	"	R	2,70 16.500	"
2053	Molina 612-68	Miño Díaz, Gabriel María Parcela 32 El Cerrillo	"	R	2,60 16.500	"
2054	Molina 612-69	Rojas Navarro, José Adolfo Parcela 33 El Cerrillo	"	R	2,70 16.500	"
2055	Molina 612-70	Verdugo Cartes, Luis Aurelio Parcela 34 El Cerrillo	"	R	3,53 16.500	"
2056	Molina 612-71	Pozo Verdugo , José Alejandro Parcela 35 El Cerrillo	"	R	3,00 16.500	"
2057	Molina 612-100 A	Vilches Castillo, Luisa del Carmen Parcela 28 El Cerrillo Ltda	"	R	5,00 16.500	"
2058	Molina 612-70st33	Verdugo Cartes, Luis Aurelio Sitio 33 El Cerrillo	"	R	0,40 16.500	"
2059	Molina 618-18	Escalona Salazar, Luis Puente Alto	"	R	2,40 16.500	"

CUENCA: RIO MATAQUITO

FUENTE: ESTERO RIO SECO

SUB CUENCA: RIO LONTUE

CANAL MATRIZ: EL CERRILLO

SUB SUB CUENCA: ESTERO RIO SECO

CANAL DERIVADO:

CANAL SUB DERIVADO:

ENCUESTA N°	COMUNA ROL SII	NOMBRE DEL PROPIETARIO NOMBRE DEL PREDIO	ACCIONES	U S O	SUP.(Hd) VOL.	Lugar inscripcion Fs. N° Año
2060	Molina 612-52St.16	Pérez Morales, Bernardina Sitio 16 El Cerrillo	s/inf	R	0,16 16.500	s/inf
2061	Molina 612-95	Ponce Leyton, Juan Alberto Parcela 24 El Cerrillo Ltda	"	R	9,70 16.500	"
2062	Molina 612-96	Hernández Candia, Alvaro Antonio Parcela 25 El Cerrillo Ltda	"	R	9,70 16.500	"
2063	Molina 612-97	Sandoval Benito del Carmen Parcela 26 El Cerrillo Ltda	"	R	9,70 16.500	"
2064	Molina 612-98	Astete Astete, Manuel Antonio(j) Parcela 27 El Cerrillo Ltda	"	R	6,70 16.500	"
2065	Molina 612-52	Pérez Morales , Bernardina Parcela 16 El Cerrillo	"	R	2,50 16.500	"
2066	Molina 612-51	Sepúlveda Sepúlveda,Luis Hernán Parcela 15 El Cerrillo	"	R	2,60 16.500	"
2067	Molina 612-50	Yáñez Alarcón , José Gil Parcela 14 El Cerrillo	"	R	2,60 16.500	"
2068	Molina 612-49	González Vergara, Julio Alberto Parcela 13 El Cerrillo	"	R	2,80 16.500	"
2069	Molina 612-47	Verdugo Cartes, Gabriel Parcela 11 El Cerrillo	"	R	2,49 16.500	"
2070	Molina 612-48	Pavez Vilches, Pedro Segundo Parcela 12 El Cerrillo	"	R	2,41 16.500	"
(j)	Riega por	Derivado 3 Pretiles Bajos, Canal El Cerrillo				

CUENCA: RIO MATAQUITO

FUENTE: ESTERO RIO SECO

5/5

SUB CUENCA: RIO LONTUE

CANAL MATRIZ: EL CERRILLO

SUB SUB CUENCA: ESTERO RIO SECO

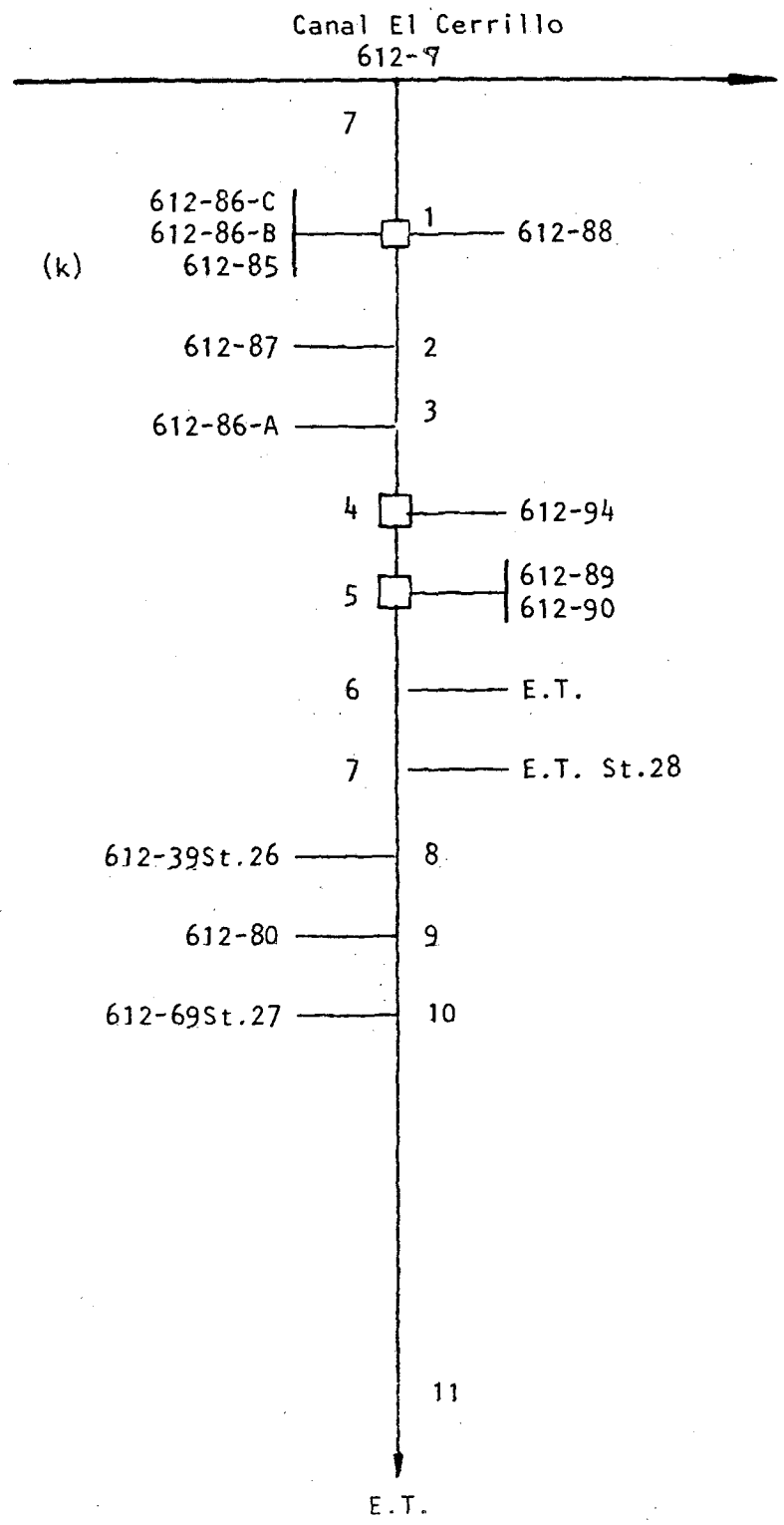
CANAL DERIVADO:

CANAL SUB DERIVADO:

ENCUESTA N°	COMUNA ROL SII	NOMBRE DEL PROPIETARIO NOMBRE DEL PREDIO	ACCIONES	U S O	SUP.(Hd) VOL.	Lugar inscripcion Fs. N° Año
2071	Molina 612-45	Herrera Herrera, Manuel Jesús Parcela 9 y Sftio 24 El Cerrillo	s/inf	R	2,50 16.500	s/inf
2072	Molina 612-46	Méndez Chávez, Elizardo Ramón Parcela 10 El Cerrillo	"	R	3,15 16.500	"
2073	Molina 612-100 B	Pozo Verdugo, Luis Caupolicán Parcela 28 El Cerrillo	"	R	2,00 16.500	"
2074	Molina 623-65	González Vacarezza, Julián Parcela 2 San Camilo Las Rosas	"	R	20,40 16.500	"
2075	Molina 623-66	Bravo Machuca, Sixto del Carmen Parcela 3 San Camilo Las Rosas	"	R	18,20 16.500	"
2076	Molina 623-22	Guerra Cantillano, Filberto Las Mercedes	"	R	58,90 16.500	"
2077	Molina 623-9	Viña San Pedro S.A. (d) (f) (g) Viña San Pedro (h) (i)	"	R	200,00 16.500	"
2078	Molina 623-67	Valenzuela Canales, María Cristina Parcela 4 San Camilo Las Rosas	"	R	20,85 16.500	"
2079	Molina 623-12	Galleguillos Martínez, Florencio Santa Cristina (j) Benjamín	"	R	100,00 16.500	"
2080	Molina 623-62-B	Sepúlveda Salas, Demetrio Exequiel Parcela 7 B Santa Blanca	"	R	6,00 16.500	"
2081	Molina 623-11	Agrícola Santa Elena Ltda (j) Viña Pretiles Bajos	"	R	55,00 16.500	"
2082	Molina 623-62 A	Sepúlveda Sepúlveda, Mireya del Car- Parcela 7 A Santa Blanca men	"	R	11,50 16.500	"
2083	Molina 623-61	Pavez Zamorano, Rodrigo Matías Parcela 6 Santa Blanca	"	R	16,50 16.500	"
2084	Molina 623-60	Castillo Hernández, Luis Alfredo Parcela 5 Santa Blanca	"	R	19,20 16.500	"
(d)	Riega por	Canal Vertiente Viña La Estancia				
(f)	Riega por	Canal El Pinar				
(g)	Riega por	Canal San Pedro de Molina				
(h)	Riega por	Villa Rotos				
(i)	Riega por	Vertiente Paraguay				
(j)	Riega Por	Derivado 3 Pretiles Bajos, Canal Cerrillo				

ESTERO RIO SECO
CANAL EL CERRILLO
DERIVADO 1.- BASCUÑAN

Acciones:
Hás.Reg.: 60,10
Regantes: 15



(k) Riega por Canal El Cerrillo, Matriz

CUENCA: RIO MATAQUITO

FUENTE: ESTERO RIO SECO

1/1

SUB CUENCA: RIO LONTUE

CANAL MATRIZ: EL CERRILLO

SUB SUB CUENCA: ESTERO RIO SECO

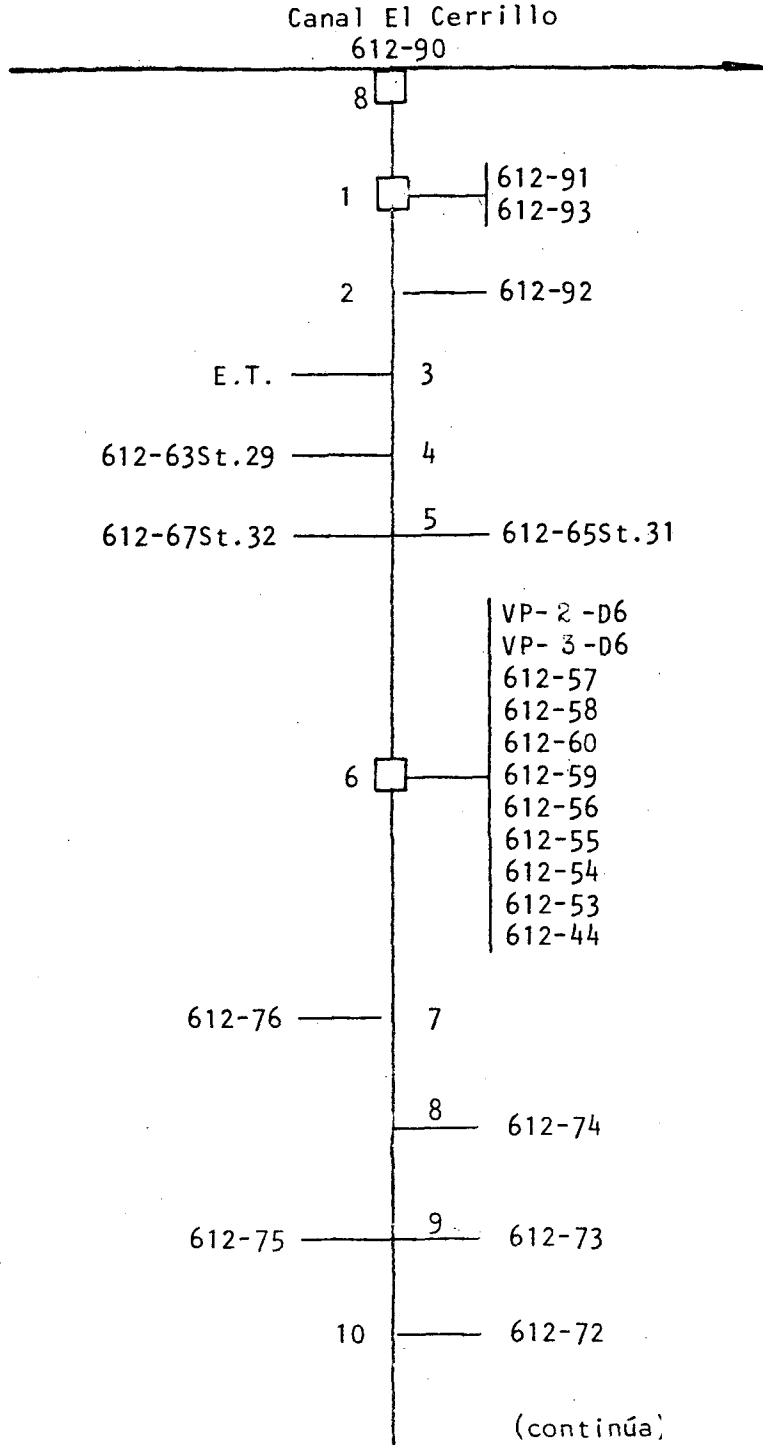
CANAL DERIVADO: 1. BASCUÑAN

CANAL SUB DERIVADO:

ENCUESTA Nº	COMUNA ROL SII	NOMBRE DEL PROPIETARIO NOMBRE DEL PREDIO	ACCIONES	U S O	SUP.(Hd) VOL.	Lugar inscripcion Fs. Nº Año
2085	Molina 612-86C	Soto De La Hoz, Juan Domingo Parcela 15 C El Cerrillo Ltda.	s/inf	R	1,00 16.500	s/inf
2086	Molina 612-86B	Garrido Sobejano, Pedro Gaspar Parcela 15 B El Cerrillo Ltda	"	R	5,00 16.500	"
2033	Molina 612-85	Pozo Verdugo, José Alejandro (k) Parcela 14 El Cerrillo Ltda	"	R	6,05 16.500	"
2087	Molina 612-88	Jara Pantoja, Omar Parcela 17 El Cerrillo Ltda	"	R	8,80 16.500	"
2088	Molina 612-87	Pérez Morales, Bernardina Parcela 16 El Cerrillo Ltda	"	R	8,60 16.500	"
2089	Molina 612-86 A	Salinas Guzmán, Juan De Dios Parcela 15 A El Cerrillo Ltda	"	R	3,00 16.500	"
2090	Molina 612-94	Loyola Loyola, Jorge Rolando Parcela 23 El Cerrillo Ltda	"	R	6,30 16.500	"
2091	Molina 612-89	Sepúlveda Sepúlveda, Luis Alberto Parcela 18 El Cerrillo Ltda	"	R	5,65 16.500	"
2092	Molina 612-90	Arenas Olave, Luis Hernán Parcela 19 El Cerrillo Ltda	"	R	5,60 16.500	"
2093	Molina E.T.	Agrícola El Cerrillo Ltda Reserva Cora 1	"	*	0,00 16.500	"
2094	Molina E.T.st 28	Oyarce Oyarce, Alvaro Enrique Sitio 28 El Cerrillo	"	R	0,40 16.500	"
2095	Molina 612-39st26	Mondaca Salazar, Manuel Jesús Sitio 26 El Cerrillo	"	R	0,40 16.500	"
2096	Molina 612-80	Suc. Fernando Alamiro Cornejo Suazo Parcela 9 El Cerrillo Ltda	"	R	6,40 16.500	"
2097	Molina 612-69st27	Rojas Navarro Luis Aurelio Sitio 27 El Cerrillo	"	R	0,40 16.500	"
2098	Molina E.T.	Comunidad El Cerrillo Bascuñan Cancha de Fútbol y Reserva Cooperati- va	"	R	2,50 16.500	"
(k)	Riega por Canal El Cerrillo, Matriz					
(*)	Otros Usos, (Aseo de Corrales y Bodegas)					

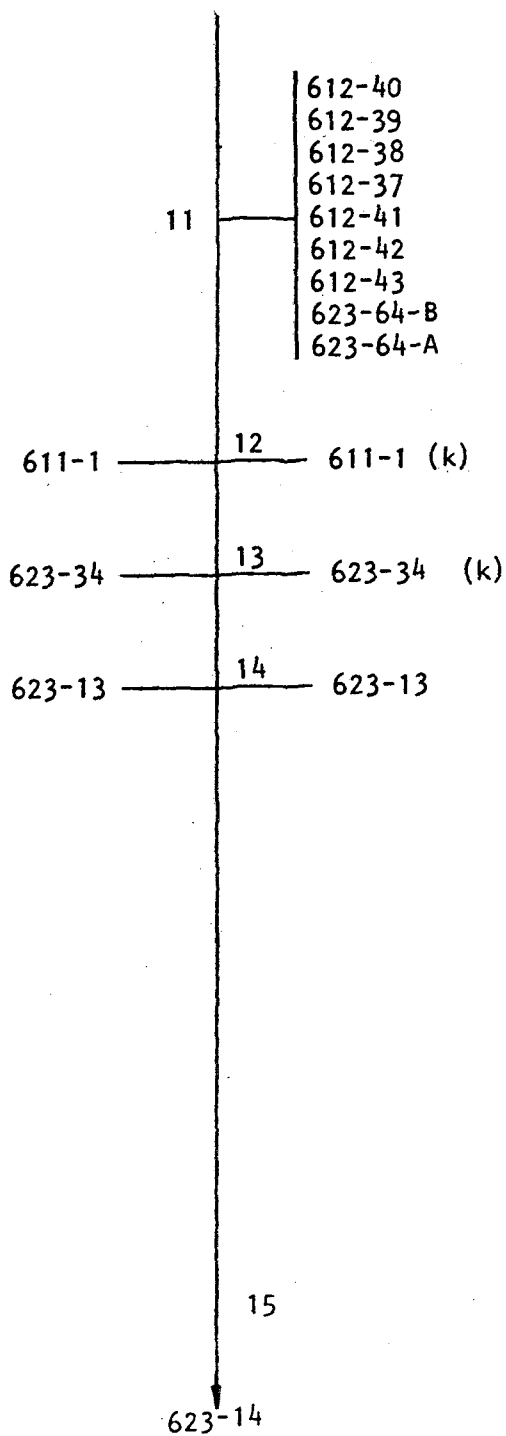
ESTERO RIO SECO
CANAL EL CERRILLO
DERIVADO 2.-

Acciones: 5
Hás.Reg.: 258,12
Regantes: 49



ESTERO RIO SECO
CANAL EL CERRILLO
DERIVADO 2.-

(continuación)



(k) Riega por Canal El Cerrillo, Matriz

COMUNA MOLINA

CUENCA: RIO MATAQUITO

FUENTE: ESTERO RIO SECO

SUB CUENCA: RIO LONTUE

CANAL MATRIZ: EL CERRILLO

SUB SUB CUENCA: ESTERO RIO SECO

CANAL DERIVADO: 2.

CANAL SUB DERIVADO:

ENCUESTA N°	COMUNA ROL SII	NOMBRE DEL PROPIETARIO NOMBRE DEL PREDIO	ACCIONES	U S O	SUP.(Hd) VOL.	Lugar inscripcion Fs. N° Año
2099	Molina 612-91	Cáceres González, Manuel Antonio Parcela 20 El Cerrillo Ltda	s/inf	R	5,05 16.500	s/inf
2100	Molina 612-93	Guíñez Molina, Carlos Alberto Parcela 22 El Cerrillo Ltda	"	R	6,75 16.500	"
2101	Molina 612-92	Oyarce Oyarce, Alvaro Enrique Parcela 21 El Cerrillo Ltda	"	R	7,35 16.500	"
2102	Molina E.T.	Fisco Escuela Cerrillos Bascuñán G 292	"	R	1,00 16.500	"
2103	Molina 612-63st29	Arenas Olave, Luis Hernán Sitio 29 El Cerrillo	"	R	0,40 16.500	"
2104	Molina 612-67st32	Loyola Loyola, Jorge Rolando Sitio 32 El Cerrillo	"	R	0,40 16.500	"
2105	Molina 612-65st31	Núñez Mora, Sergio Alfonso Sitio 31 El Cerrillo	"	R	0,40 16.500	"
2106	Molina VP-2-D6 612-50st1 612-47st2 612-55st3 612-54st4 612-64st5 612-53st6 612-51st7 612-90st8 612-57st9 612-100st10 612-60st11	Varios Propietarios Según Nómina Suc. José Gil, Yañez Alarcón Verdugo Cartes, Gabriel Cáceres González, Manuel Antonio Suc. Fernando Alamiro, Cornejo Gutiérrez Norambuena Guajardo, Luis Hernán Jara Pantoja, Omar Sepúlveda Sepúlveda, Luis Alberto Salinas Guzmán, Juan de Dios López Contreras, María Hortensia Pozo Verdugo, Luis Caupolicán Pozo Verdugo, Lino David	s/inf	R	16.500 0,40 0,40 0,40 0,40 0,40 0,40 0,40 0,40 0,40 0,40 0,40	s/inf
2107	Molina VP-3-D6 612-43-st15 612-46st14 612-58st13 612-71st12	Varios Propietarios Según Nómina " Sitios el Cerrillo " Araya Flores, Juan Agustín Navarro Améstica, Pascual del Carmen Jara Aedo, Alfredo Pozo Verdugo, José Alejandro	s/inf	R	16.500 0,40 0,40 0,40 0,40	s/inf

CUENCA: RIO MATAQUITO

FUENTE: ESTERO RIO SECO

2/3

SUB CUENCA: RIO LONTUE

CANAL MATRIZ: EL CERRILLO

SUB SUB CUENCA: ESTERO RIO SECO

CANAL DERIVADO: 2.

CANAL SUB DERIVADO:

ENCUESTA N°	COMUNA ROL SII	NOMBRE DEL PROPIETARIO NOMBRE DEL PREDIO	ACCIONES	U S O	SUP.(Hd) VOL.	Lugar inscripcion Fs. N° Año
2108	Molina 612-57	López Contreras, María Hortensia y Parcela 21 El Cerrillo Otros	s/inf	R	2,00 16.500	s/inf
2109	Molina 612-58	Jara Aédo, Alfredo Parcela 22 El Cerrillo	"	R	2,45 16.500	"
2110	Molina 612-60	Andrade Andrade, Francisco Alejandro Parcela 24 El Cerrillo	"	R	2,60 16.500	"
2111	Molina 612-59	Ibarra Olave, Luis Hernán Parcela 23 El Cerrillo	"	R	2,37 16.500	"
2112	Molina 612-56	López Contreras, María Hortensia Parcela 20 El Cerrillo	"	R	2,27 16.500	"
2113	Molina 612-55	Cáceres González, Manuel Antonio Parcela 19 El Cerrillo	"	R	2,40 16.500	"
2114	Molina 612-54	Suc. Fernando Alamiro Cornejo Gutiérrez Parcela 18 El Cerrillo	"	R	2,30 16.500	"
2115	Molina 612-53	Jara Pantoja, Omar Parcela 17 El Cerrillo	"	R	2,19 16.500	"
2116	Molina 612-44	Vallejos Sánchez, Sixto Antonio Parcela 8 El Cerrillo	"	R	3,20 16.500	"
2117	Molina 612-76	Mondaca Salazar, Manuel Jesús Parcela 5 El Cerrillo	"	R	5,65 16.500	"
2118	Molina 612-74	López Contreras, María Hortensia y Parcela 3 El Cerrillo Ltda Otros	"	R	5,10 16.500	"
2119	Molina 612-75	Jara Aédo Alfredo Parcela 4 El Cerrillo Ltda	"	R	5,20 16.500	"
2120	Molina 612-73	Norambuena Guajardo, Luis Hernán Parcela 2 El Cerrillo Ltda	"	R	5,20 16.500	"
2121	Molina 612-72	Suazo Muñoz, Octavio Segundo Parcela 1 El Cerrillo Ltda	"	R	5,75 16.500	"
2122	Molina 612-40	Roa Palma, René Parcela 4 El Cerrillo Ltda	"	R	2,50 16.500	"
2123	Molina 612-39	Mondaca Salazar, Manuel Jesús Parcela 3 El Cerrillo	"	R	2,37 16.500	"

CUENCA: RIO MATAQUITO

FUENTE: ESTERO RIO SECO

3/3

SUB CUENCA: RIO LONTUE

CANAL MATRIZ: EL CERRILLO

CANAL DERIVADO: 2.

SUB SUB CUENCA: ESTERO RIO SECO

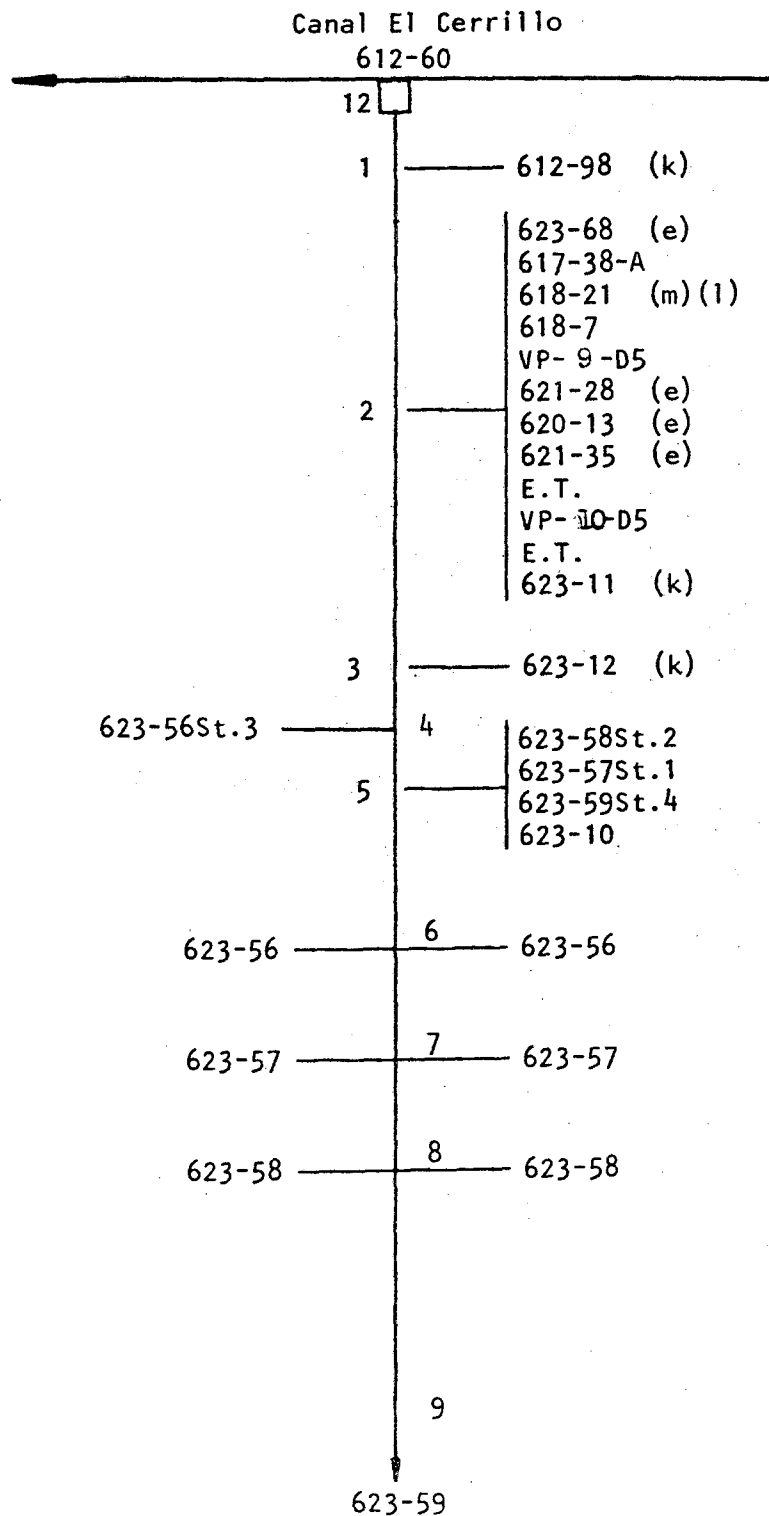
CANAL SUB DERIVADO:

ENCUESTA N°	COMUNA ROL SII	NOMBRE DEL PROPIETARIO NOMBRE DEL PREDIO	ACCIONES	U S O	SUP.(Hd) VOL.	Lugar inscripcion Fs. N° Año
2124	Molina 612-38	Suc. Luis Fernando Bravo Verdugo Parcela 2 El Cerrillo	s/inf	R	2,37 16.500	s/inf
2125	Molina 612-37	Astete Astete, Manuel Antonio Parcela 1 El Cerrillo	"	R	2,35 16.500	"
2126	Molina 612-41	Norambuena Cornejo, David del Carmen Parcela 5 El Cerrillo	"	R	2,50 16.500	"
2127	Molina 612-42	Norambuena Cornejo, David del Carmen Parcela 6 El Cerrillo	"	R	2,50 16.500	"
2128	Molina 612-43	Araya Flores, Juan de Dios Parcela 7 El Cerrillo	"	R	2,50 16.500	"
2129	Molina 623-64 B	Mondaca Galaz, María Edifilia Parcela 1B San Camilo Las Rosas	"	R	18,50 16.500	"
2130	Molina 623-64 A	Escobar Soto Agustina Fabiola y Soto Gutiérrez Olga Parcela 1 A San Camilo Las Rosas	"	R	2,50 16.500	"
2021	Molina 611-1	Rosseau Abarza Inés (k) El Pinar	"	R	30,00 16.500	"
2029	Molina 623-34	Soc. Agrícola Santa Rosa de Lontué(k) Fundo Paraguay Ltda.	"	R	10,00 16.500	"
2131	Molina 623-13	Soc. Agrícola Santa Rosa de Lontué Fundo Paraguay Ltda.	"	R	84,00 16.500	"
2132	Molina 623-14	Obrador Rosseau, Iván Andrés Viña Los Chiporros	"	R	20,00 16.500	"

(k) Riega por Canal El Cerrillo, Matriz.

ESTERO RIO SECO
CANAL EL CERRILLO
DERIVADO 3. PRETILOS BAJOS

Acciones:
Hás.Reg.: 208,55
Regantes: 26



- (k) Riega por Canal El Cerrillo, Matriz
- (l) Riega por Canal El Sifón
- (m) Riega por Canal Díaz
- (e) Riega por Canal Ramírez y Rinconada.

COMUNA MOLINA
Plano: 15,21

CUENCA: RIO MATAQUITO FUENTE: ESTERO RIO SECO 1/2
 SUB CUENCA: RIO LONTUE CANAL MATRIZ: EL CERRILLO
 SUB SUB CUENCA: ESTERO RIO SECO CANAL DERIVADO: 3. PRETILES BAJOS
 CANAL SUB DERIVADO:

ENCUESTA N°	COMUNA ROL SII	NOMBRE DEL PROPIETARIO NOMBRE DEL PREDIO	ACCIONES	U S O	SUP.(Hd) VOL.	Lugar inscripcion Fs. N° Año
2064	Molina 612-98	Astete Astete, Manuel Antonio (k) Parcela 27 El Cerrillo Ltda	s/inf	R	3,00 16.500	s/inf
416	Molina 623-68	Carpanetti Lanyon Gino Ricardo (e) Parcela 5 San Camilo	"	R	12,00 16.500	"
2133	Molina 617-38 A	De La Fuente Labarca Atractiva y Rinconada Reserva Otros	"	R	53,30 16.500	"
2134	Molina 618-21	Valdivia Núñez Víctor Manuel Santa Rita (m) (l)	"	R	1,50 16.500	"
2135	Molina 618-7	Moya Castillo Rosa y Otro Santa Rosa	"	R	2,00 16.500	"
2136	Molina VP-9-D5 618-15 A 618-15 B 621-24	Varios Propietarios Según Nómima Pumarino Soto Rosemberg Franklin Núñez Sepúlveda Luis Alfonso Ramírez Bravo Pedro	s/inf	R	16.500 0,30 0,30 0,15	s/inf
422	Molina 621-28	Castro Morales Moisés de las Rosas Itahue (e)	s/inf	R	0,50 16.500	s/inf
423	Molina 620-13	Ponce Ramos, Juan Ramón (e) Santa Margarita	"	R	1,25 16.500	"
424	Molina 621-35	Matamala Contreras Carlos (e) Los Perales	"	R	1,50 16.500	"
2137	Molina E.T.	Rojas Gutiérrez Rosa Elena Itahue	"	R	1,00 16.500	"
2138	Molina VP-10-D5 620-16 621-18	Varios Propietarios Según Nómima " Itahue " Ríos Poblete Juana María Navarro Avendaño, José Daniel	s/inf	R	16.500 0,30 0,20	"
2139	Molina E.T.	Moya Castillo Rosa y Otro Itahue	"	R	1,00 16.500	"
2081	Molina 623-11	Agrícola Santa Elena Ltda (k) Viña Petriles Bajos	"	R	55,00 16.500	"
2079	Molina 623-12	Galleguillos Martínez Florencio Ben- Santa Cristina (k) jamín	"	R	20,00 16.500	"
(e)	Riega por	Canal Ramírez y Rinconada				
(k)	Riega por	Canal El Cerrillo, Matriz				
(l)	Riega por	El Sifón				
(m)	Riega por	Canal Díaz				

CUENCA: RIO MATAQUITO

FUENTE: ESTERO RIO SECO

2/2

SUB CUENCA: RIO LONTUE

CANAL MATRIZ: EL CERRILLO

CANAL DERIVADO: 3. PRETILES BAJOS

SUB SUB CUENCA: ESTERO RIO SECO

CANAL SUB DERIVADO:

ENCUESTA N°	COMUNA ROL SII	NOMBRE DEL PROPIETARIO NOMBRE DEL PREDIO	ACCIONES	U S O	SUP.(Hd) VOL.	Lugar inscripcion Fs. N° Año
2140	Molina 623-56st3	Sepúlveda Sepúlveda, Mireya del Car- Sitio 3 Santa Blanca men	s/inf	R	0,40 16.500	s/inf
2141	Molina 623-58st2	Monsalve Díaz, Ana Catalina Sitio 2 Santa Blanca	"	R	0,40 16.500	"
2142	Molina 623-57st1	Soto Galaz, Héctor Osvaldo Sitio 1 Santa Blanca	"	R	0,40 16.500	"
2143	Molina 623-59st4	Castillo Hernández, Luis Alfredo Sitio 4 Santa Blanca	"	R	0,40 16.500	"
2144	Molina 623-10	Castillo Hernández, Luis Alfredo Reserva Cora	"	R	2,25 16.500	"
2145	Molina 623-56	Contreras Ramírez, Carlos Humberto Parcela 1 Santa Blanca	"	R	13,40 16.500	"
2146	Molina 623-57	Gómez Aliaga, Alejandro Segundo Parcela 2 Santa Blanca	"	R	14,50 16.500	"
2147	Molina 623-58	Monsalve Díaz, Ana Catalina Parcela 3 Santa Blanca	"	R	12,50 16.500	"
2148	Molina 623-59	Castillo Hernández, Luis Alfredo Parcela 4 Santa Blanca	"	R	11,00 16.500	"

CANAL CASABLANCABOCATOMA N° 5.-A.- Características Físicas.

La bocatoma, de tipo provisoria, se ubica en la ribera izquierda del Estero Río Seco, frente al Rol 629-5-A de Molina, se complementa con una barrera de madera (patas de cabra) que desvía parte del cauce hacia la bocatoma.

El canal tiene una longitud de 5,80 Km. y posee 9 obras de arte.

Obras de Arte.

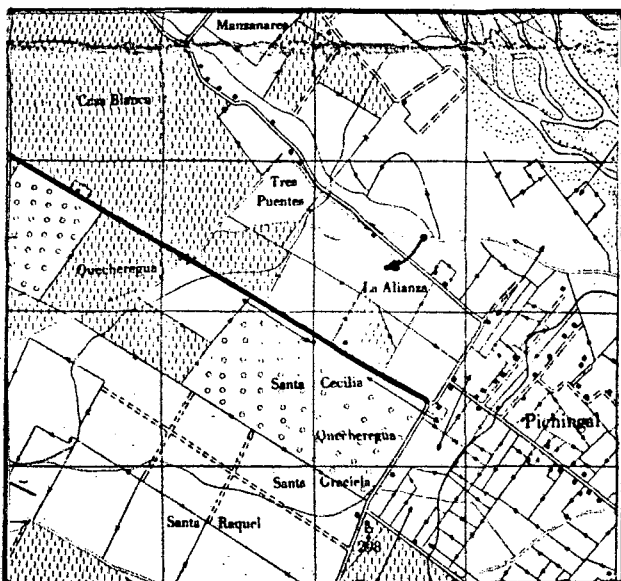
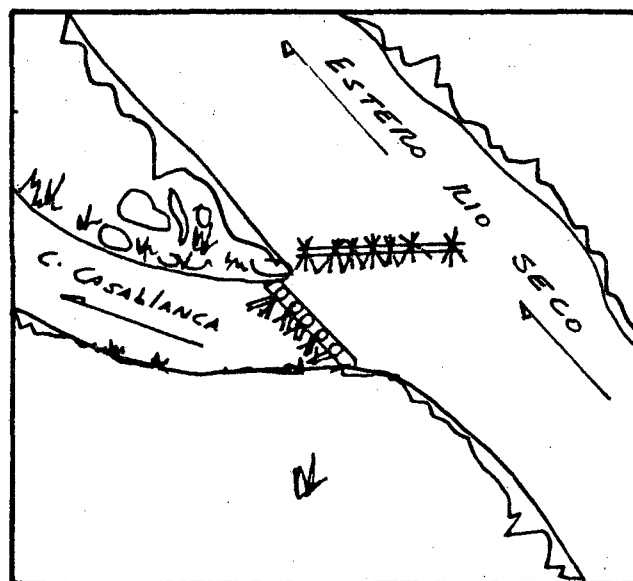
Canal Matriz	Túnel	Sifón	Canoa	Puente	Tubo	Marco	Compuerta	Total
Casablanca	-	-	1	4	-	2	2	9

B.- Acciones en la Fuente y Distribución.

Al canal le pertenecen 305,4 acciones sobre el Estero Río Seco, sobre un total de 5.029,50 acciones.

C.- Constitución Legal.

No tiene.

RIO ESTERO RIO SECOFECHA MAYO 1985CANAL CASABLANCABOCATOMA 5**UBICACION****CROQUIS**

DESCRIPCION DE LA BOCATOMA Se ubica sobre la ribera izquierda del Estero Río Seco, frente al Rol 629-5-A de Molina; se complementa con una barrera de madera (Patas de Cabras) que desvía parte del cauce hacia la bocatoma. El acceso es por el camino Pichingal a Yungay.

SECCION DE CONTROL Para tal efecto el canal cuenta con dos marcos partidores y dos compuertas.

OBSERVACIONES El canal sirve al riego de 6 usuarios, los cuales riegan una superficie total de 483,50 hás,

El canal no se encuentra organizado legalmente ni de hecho.

Al canal le pertenecen 305,4 acciones sobre el Estero Río Seco.

El canal se representa en los planos 9 y 15.

CUADRO RESUMEN

CUENCA RIO MATAQUITO

FUENTE ESTERO RIO SECO

AFLUENTE DE RIO LONTUE

SUB-CUENCA RIO LONTUE

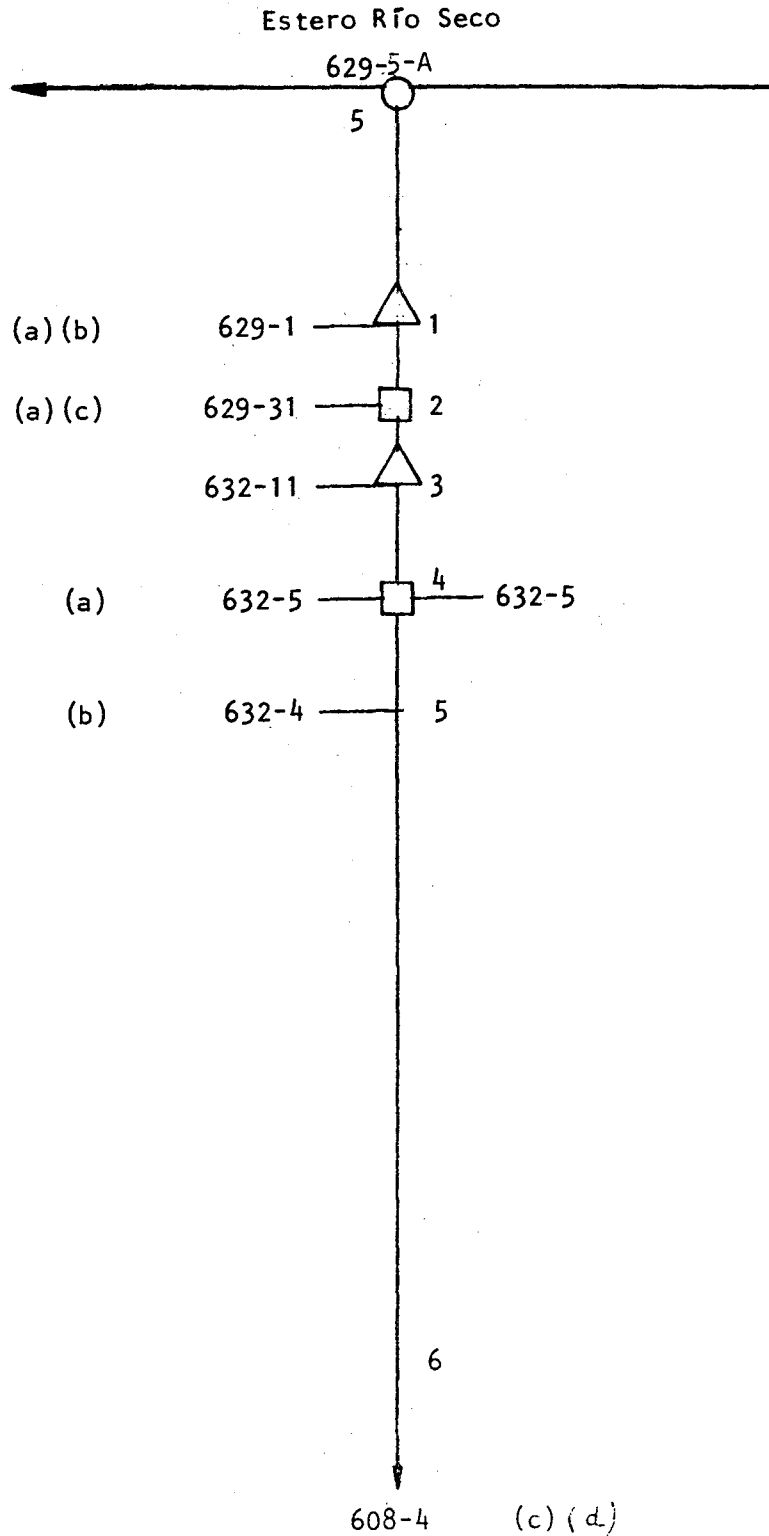
CANAL CASABLANCA

SUB-SUB-CUENCA ESTERO RIO SECO

CANAL MATRIZ	DERIVADO	SUB-DERIVADO	SUB-SUB DERIVADO	NUMERO DE REGANTES	NUMERO DE ENCUESTAS	DOTACION m ³ /Há/año	SUPERFICIE (Há)	LONGITUD DEL CANAL KM	Nº DE OBRAS DE ARTE	Nº DE OBRAS REGULACION
Casablanca				6	6	16.500	483,5	5,80	9	-

ESTERO RIO SECO
CANAL CASABLANCA

Acciones: 305,40
Hás.Reg.: 483,50
Regantes: 6



- (a) Riega por Canal La Patagua, Der.2. Quechereguas
- (b) Riega por Canal Quechereguas
- (c) Riega por Canal El Cerrillo
- (d) Riega por Canal La Patagua, der. 3 Santa Adela

COMUNA : MOLINA
Plano: 9 y 15

CUENCA: RIO MATAQUITO

FUENTE: ESTERO RIO SECO

1/1

SUB CUENCA: RIO LONTUE

CANAL MATRIZ: CASABLANCA

SUB SUB CUENCA: ESTERO RIO SECO

CANAL DERIVADO:

CANAL SUB DERIVADO:

ENCUESTA N°	COMUNA ROL SII	NOMBRE DEL PROPIETARIO NOMBRE DEL PREDIO	ACCIONES	U S O	SUP.(Há) VOL.	Lugar inscripcion Fs. N° Año
703	Molina 629-1	Arrocera Tucapel S.A. (a) (b) Fundo La Favorita	s/inf	R	180,00 16.500	s/inf
704	Molina 629-31	Castro Davies, Jorge Rubén (a) (c) Fundo Santa Rebeca	"	R	80,00 16.500	"
2149	Molina 632-11	Sociedad Huertos Santa Isabel Fundo Santa Isabel	"	R	46,00 16.500	"
700	Molina 632-5	Frutícola Quechereguas Ltda. (a) Huertos De Quechereguas	138,9	R	157,00 16.500	CBR de Molina fs61#77 1980
2150	Molina 632-4	Messina Bucciarelli, César (b) Quechereguas	"	R	0,50 16.500	s/inf
717	Molina 608-4	Corporación de Desarrollo Social del Sector Rural Liceo Agrícola de Molina A-16 (c) (d)	"	R	20,00 16.500	"
(a)	Riega por	Canal La Patagua, der.2. Quechereguas				
(b)	Riega por	Canal Quechereguas				
(c)	Riega por	Canal El Cerrillo				
(d)	Riega por	Canal La Patagua, der.3. Santa Adela				

CANAL EL AROMOBOCATOMA N° 6.-A.- Características Físicas.

La bocatoma se ubica en la ribera derecha del Estero Río Seco frente al predio Rol 629-5-A de Molina, se complementa con barrera de pedraplén que desvía parte del cauce hacia la bocatoma.

El canal tiene una longitud de 0,65 Km.

B.- Acciones en la Fuente y Distribución.

Al canal le corresponden 30,0 acciones sobre el Estero Río Seco, sobre un total de 5.029 acciones.

C.- Constitución Legal.

No tiene.

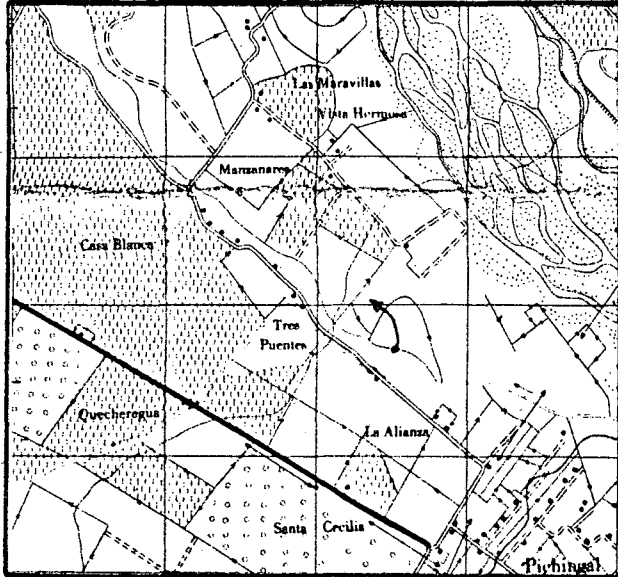
RIO ESTERO RIO SECO

FECHA ABRIL 1985


CANAL EL AROMO

BOCATOMA 6

UBICACION



CROQUIS



DESCRIPCION DE LA BOCATOMA Se ubica sobre la ribera derecha del Estero Río Seco frente al Rol 629-5-A de Molina, se complementa con barrera de pedraplén que desvía parte del cauce hacia la bocatoma.

SECCION DE CONTROL No hay

OBSERVACIONES El canal sirve sólo a un usuario, el señor Muñoz Villalón Saturnino que riega un total de 40,0 hás.

El canal se encuentra organizado legalmente y está inscrito a Fs. 29 # 32, 1956 en el Conservador de Bienes Raíces de Molina.

Además le corresponden 30,0 acciones sobre el Estero Río Seco.

El riego comienza en Septiembre y finaliza en Abril.

El canal se representa en el plano 9.

CUADRO RESUMEN

CUENCA RIO MATAQUITO
 SUB-CUENCA RIO LONTUE
 SUB-SUB-CUENCA ESTERO RIO SECO


FUENTE ESTERO RIO SECO
 CANAL EL AROMO

AFLUENTE DE RIO LONTUE

CANAL MATRIZ	DERIVADO	SUB-DERIVADO	SUB-SUB DERIVADO	NUMERO DE REGANTES	NUMERO DE ENCUESTAS	DOTACION m ³ /Hd/año	SUPERFICIE (Hd)	LONGITUD DEL CANAL Km	Nº DE OBRAS DE ARTE	Nº DE OBRAS REGULACION
El Aromo				1	1	16.500	40,00	0,65	-	-

ESTERO RIO SECO
CANAL EL AROMO

Acciones:
Hás. Reg. : 40,00
Regantes: 1



(a) Riega por Canal El Alamo

COMUNA : MOLINA
Plano: 9 y 15

CUENCA: RIO MATAQUITO
 SUB CUENCA :RIO LONTUE
 SUB SUB CUENCA:

FUENTE : ESTERO RIO SECO
 CANAL MATRIZ: EL AROMO
 CANAL DERIVADO:
 CANAL SUB DERIVADO:

1/1

ENCUESTA N°	COMUNA ROL SII	NOMBRE DEL PROPIETARIO NOMBRE DEL PREDIO	ACCIONES	U S O	SUP.(Hd) VOL.	Lugar inscripcion Fs. N° Año
2008	Molina 629-3	Muñoz Villalón, Saturnino Yungay (a)	s/inf	R	25,00 16.500	s/inf
(a)	Riega por Canal El Alamo					

CANAL QUECHEREGUASBOCATOMA N° 7.-A.- Características Físicas.

El canal se origina en la ribera izquierda del Estero Río Seco, frente al predio Rol 629-5-A de Molina; la bocatoma, de tipo provisoria, se complementa con barrera de pata de cabra, que desvía parte del cauce hacia la bocatoma.

El canal tiene una longitud de 25,10 Km. y posee 33 obras de arte a lo largo del canal.

Obras de Arte.

Canal Matriz	Túnel	Sifón	Canoa	Puente	Tubo	Marco	Compuerta	Totales
Quechereguas	-	-	1	9	1	1	3	15
Derivado 1. Turbina	-	-	-	4	-	1	2	7
Derivado 2. Quechereguas Sur	-	-	-	6	-	-	5	11
Totales	-	-	1	19	1	2	10	33

B.- Acciones en la Fuente y Distribución.

El canal Quechereguas tiene derechos sobre 611 acciones del Estero Río Seco, sobre un total de 5.029,50 acciones.

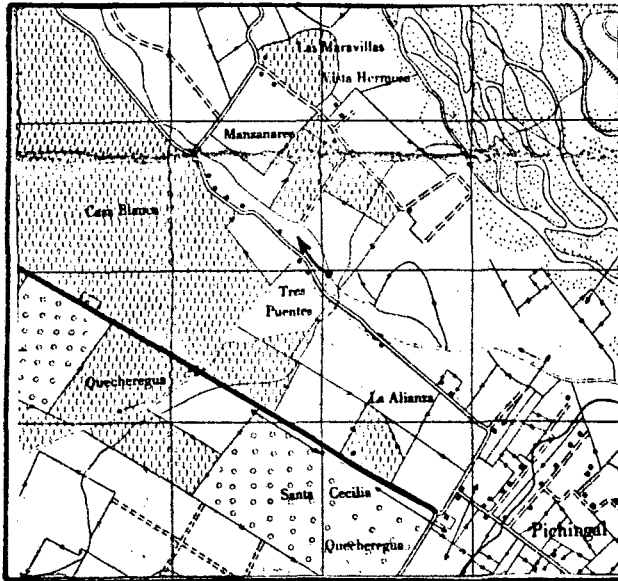

C.- Constitución Legal.

El canal no está organizado legalmente pero sí de hecho

y su directiva es la siguiente:

Director : José Luis Gatica Luco (reside en Santa Lucía de Quechereguas).

Tesorero : Francisco Balmaceda (reside en la Viña Santa Lucía).

RIO ESTERO RIO SECOFECHA MAYO 1985CANAL QUECHEREGUASBOCATOMA 7**UBICACION****CROQUIS**

DESCRIPCION DE LA BOCATOMA Se ubica sobre la ribera izquierda del Estero Río Seco, frente al Rol 629-5A de Molina. Se complementa con barrera de pata de cabra, que desvía parte del cauce hacia la bocatoma.

El acceso es por el camino Favorita-Pichingal.

SECCION DE CONTROL Cuenta con dos marcos partidores, uno ubicado en el Canal Matriz y el otro en el Derivado 1. Turbina.

OBSERVACIONES El canal sirve al riego de 62 usuarios que poseen una superficie total de riego de 760,84 hás.

No están organizados legalmente pero sí de hecho y parte de la actual directiva es la siguiente:

Tesorero, Francisco Balmaceda (vive en la Viña Santa Lucía); Director, José Luis Gatica Luco (vive en Santa Lucía de Quechereguas); Aguatero, Juan Quezada Díaz.

La fecha de comienzo de riego es en Octubre y la fecha de finalización es en Mayo.

El canal se representa en los planos 15 y 16.

La Junta de Vigilancia del Río Seco de Lontué, le reconoce derechos sobre 611 acciones sobre un total de 5,029,50 acciones.

CUADRO RESUMEN

CUENCA RIO MATAQUITO

FUENTE RIO LONTUE

AFLUENTE DE RIO MATAQUITO

SUB-CUENCA RIO LONTUE

CANAL QUECHEREGUAS

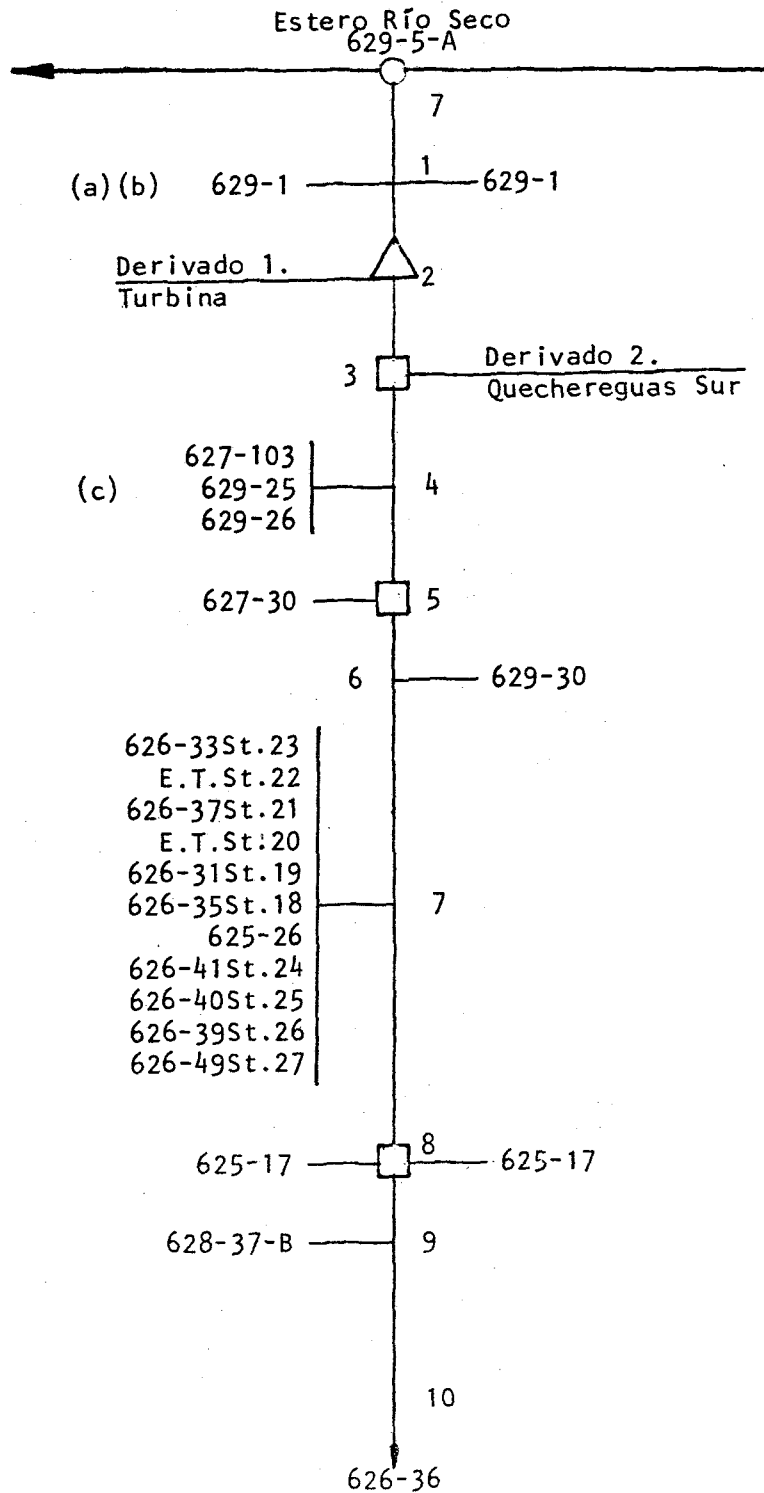
SUB-SUB-CUENCA _____

CANAL MATRIZ	DERIVADO	SUB-DERIVADO	SUB-SUB DERIVADO	NUMERO DE REGANTES	NUMERO DE ENCUESTAS	DOTACION m ³ /Hd/año	SUPERFICIE (Hd)	LONGITUD DEL CANAL km	Nº DE OBRAS DE ARTE	Nº DE OBRAS REGULACION
Quechereguas	1. Turbina 2. Quechereguas Sur.			20	20	16.500	447,78	10,30	15	-
				21	21	16.500	170,66	8,20	7	-
				21	21	16.500	142,40	6,60	11	-
Totales				62	62	16.500	760,84	25,10	33	-

ESTERO RIO SECO
CANAL QUECHEREGUAS

Total Acciones: 241,3
Total Hás.Reg.: 760,84
Total Regantes: 62

Acciones: 148,3
Hás.Reg.: 447,78
Regantes: 20



- (a) Riega por Canal La Patagua, Der.2. Quechereguas
- (b) Riega por Canal Casablanca
- (c) Riega or Der.1. Turbina, Canal Quechereguas

COMUNA MOLINA
Planos: 15 y 16

CUENCA: RIO MATAQUITO
 SUB CUENCA: RIO LONTUE
 SUB SUB CUENCA: ESTERO RIO SECO

FUENTE: ESTERO RIO SECO
 CANAL MATRIZ: QUECHEREGUAS
 CANAL DERIVADO:
 CANAL SUB DERIVADO:

ENCUESTA N°	COMUNA ROL SII	NOMBRE DEL PROPIETARIO NOMBRE DEL PREDIO	ACCIONES	U S O	SUP.(Hd) VOL.	Lugar inscripcion Fs. N° Año
703	Molina 629-1	Arrocera Tucapel S.A. (a)(b) Fundo La Favorita	s/inf	R	132,00 16.500	s/inf
2151	Molina 627-103	Valenzuela Toledo Rosario del Carmen Santa María Norte	"	R	35,17 16.500	"
2152	Molina 629-25	Soc. Agrícola San Francisco Ltda(c) Fundo San Francisco Sur (loteA)	56,0	R	64,00 16.500	CBR de Molina Fs15vta18 1979
2153	Molina 629-26	Balmaceda Pereira Francisco Javier Hijuela Segunda Santa Lucía de Quechereguas	69,5	R	62,50 16.500	CBR de Molina Fs47vta59 1980
2154	Molina 627-30	Gatica Luco José Luis Casas Santa María de Quechereguas	22,8	R	48,00 16.500	CBR de Molina Fs16vta19 1979
2155	Molina 629-30	Obispado de Talca Hijuela 2 Santa Lucía de Quechereguas	s/inf	R	12,50 16.500	s/inf
2156	Molina 626-33st23	Fuenzalida Fuenzalida Florencio del Carmen Sitio 23 Micaela	"	R	0,15 16.500	"
2157	Molina E.T. st 22	Aravena Gutiérrez María Irene Sitio 22 Micaela	"	R	0,12 16.500	"
2158	Molina 626-37st21	Balmaceda Pereira Francisco Javier Sitio 21 Micaela	"	R	0,15 16.500	"
2159	Molina E.T. st 20	Araya Brito Juan Agustín Sitio 20 Micaela	"	R	0,15 16.500	"
2160	Molina 626-31st.19	Abrigo Venegas Pedro Vicente Sitio 19 Micaela	"	R	0,15 16.500	"
2161	Molina 626-35st18	Navarro Varas Luis Domingo Sitio 18 Micaela	"	R	0,10 16.500	"
2162	Molina 625-26	Balmaceda Pereira Francisco Javier Reserva Casa Patronal	"	R	0,35 16.500	"
2163	Molina 626-41st24	Aravena Gutiérrez Feliciano Sitio 24 Micaela	"	R	0,12 16.500	"
2164	Molina 626-40st25	Ponce Marabolí José Miguel Sitio 25 Micaela	"	R	0,12 16.500	"
2165	Molina 626-39st26	Navarro López Mario Alfredo Sitio 26 Micaela	"	R	0,10 16.500	"
(a)	Riega por	Canal La Patagua der.2. Quechereguas				
(b)	Riega por	Canal Casablanca				
(c)	Riega por	Der.1. Turbina, Canal Quechereguas				

CUENCA: RIO MATAQUITO

FUENTE ESTERO RIO SECO

2/2

SUB CUENCA: RIO LONTUE

CANAL MATRIZ: QUECHEREGUAS

SUB SUB CUENCA: ESTERO RIO SECO

CANAL DERIVADO:

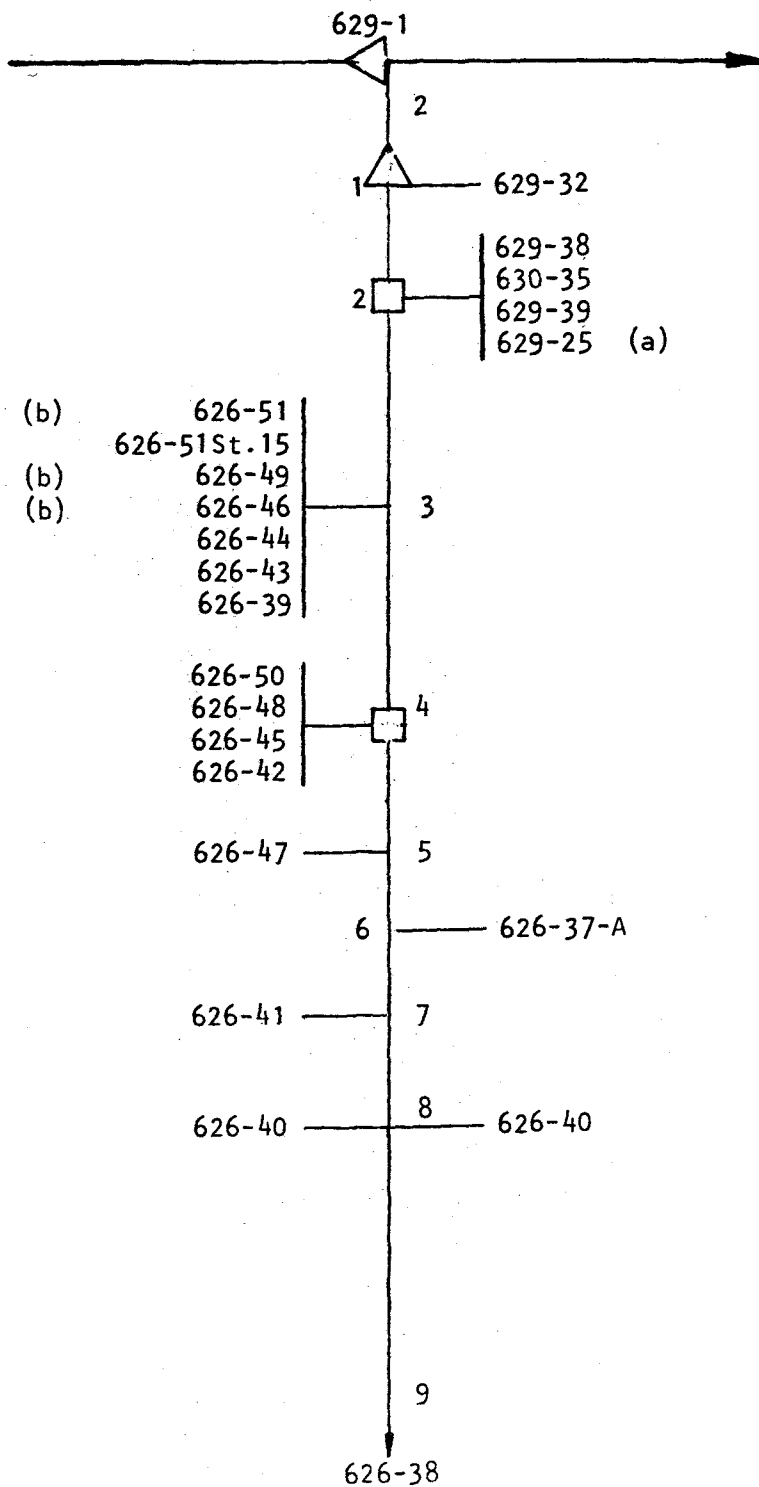
CANAL SUB DERIVADO:

ENCUESTA N°	COMUNA ROL SII	NOMBRE DEL PROPIETARIO NOMBRE DEL PREDIO	ACCIONES	U S O	SUP.(Hd) VOL.	Lugar inscripcion Fs. N° Año
2166	Molina 626-49st27	Encina Olave José Humberto Sitio 27 Micaela	s/inf	R	0,10 16.500	s/inf
2167	Molina 625-17	Soc.Vitivinícola Quechereguas Chile Limitada. Viña Santa Lucía de Quechereguas	"	R	80,00 16.500	"
2168	Molina 628-37B	Prieto Sánchez Luis Eduardo Parcela 25 B Micaela	"	R	4,00 16.500	"
2169	Molina 626-36	Prieto Sánchez Luis Eduardo Parcela 24 Micaela	"	R	8,00 16.500	"

ESTERO RIO SECO
CANAL QUECHEREGUAS
DERIVADO 1. TURBINA

Acciones: 93,0
Hás.Reg.: 170,66
Regantes: 21

Canal Quechereguas



(a) Riega por Canal Quechereguas, Matriz
(b) Riega por Canal Toma San Valentín

CUENCA: RIO MATAQUITO

FUENTE: ESTERO RIO SECO

1/2

SUB CUENCA: RIO LONTUE

CANAL MATRIZ: QUECHEREGUAS

CANAL DERIVADO: 1. TURBINA

SUB SUB CUENCA: ESTERO RIO SECO

CANAL SUB DERIVADO:

ENCUESTA N°	COMUNA ROL SII	NOMBRE DEL PROPIETARIO NOMBRE DEL PREDIO	ACCIONES	U S O	SUP.(Hd) VOL.	Lugar inscripción Fs. N° Año
2170	Molina 629-32	Eben. Oyanedel, Eugenfriz Erwin San Eugenio	15,0	R	24,00 16.500	CBR.de Molina Fs.12#12 1982
2171	Molina 629-38	Preisler Junginger, Rodolfo La Viñeta	s/inf.	R	3,00 16.500	s/inf.
2172	Molina 629-35	Olave vda. de Garrido, María Santa María	"	R	0,30 16.500	"
2173	Molina 629-39	Viña Casablanca S.A. La Viña	"	R	2,00 16.500	"
2152	Molina 629-25	Soc. Agrícola San Francisco Ltda.(a) Fundo San Francisco Sur (Lote A)	56,0	R	15,00 16.500	CBR.de Molina Fs.15vta.18 1979
2174	Molina 626-51	Balmaceda Pereira, Francisco Javier Parcela 39 Micaela (b)	6,0	R	12,00 16.500	CBR.de Molina Fs.5vta.3 de 1982
2175	Molina 626-51St.15	Balmaceda Pereira, Francisco Javier Sitio 15 Micaela	6,0	R	0,10 16.500	CBR.de Molina Fs.5vta.3 de 1982
2176	Molina 626-49	Encina Olave, Humberto José Parcela 37 Micaela (b)	s/inf.	R	8,70 16.500	s/inf.
2177	Molina 626-46	Reyes Baeza, Luis Humberto (b) Parcela 34 Micaela	"	R	10,50 16.500	"
2178	Molina 626-44	Montes Baseden, Aurelio Parcela 32 Micaela	"	R	9,90 16.500	"
2179	Molina 626-43	Montes Baseden, Aurelio Parcela 31 Micaela	"	R	9,40 16.500	"
2180	Molina 626-39	Navarro López, Mario Alfredo Parcela 27 Micaela	"	R	8,50 16.500	"
2181	Molina 626-50	Aravena Brito, José Alejandro Parcela 38 Micaela	"	R	7,50 16.500	"
2182	Molina 626-48	Cifuentes Muñoz, José Luis Parcela 36 Micaela	5,0	R	7,30 16.500	CBR.de Molina Fs.21vta.25 1980
2183	Molina 626-45	González González, José Humberto Parcela 33 Micaela	s/inf.	R	6,70 16.500	s/inf.
2184	Molina 626-42	Vásquez López, José Luis Parcela 30 Micaela	"	R	9,00 16.500	"
(a)	Riega por Canal Quechereguas, Matriz					
(b)	Riega por Canal Toma San Valentín					

CUENCA: RIO MATAQUITO

SUB CUENCA: RIO LONTUE

SUB SUB CUENCA: ESTERO RIO SECO

FUENTE: ESTERO RIO SECO

CANAL MATRIZ: QUECHEREGUAS

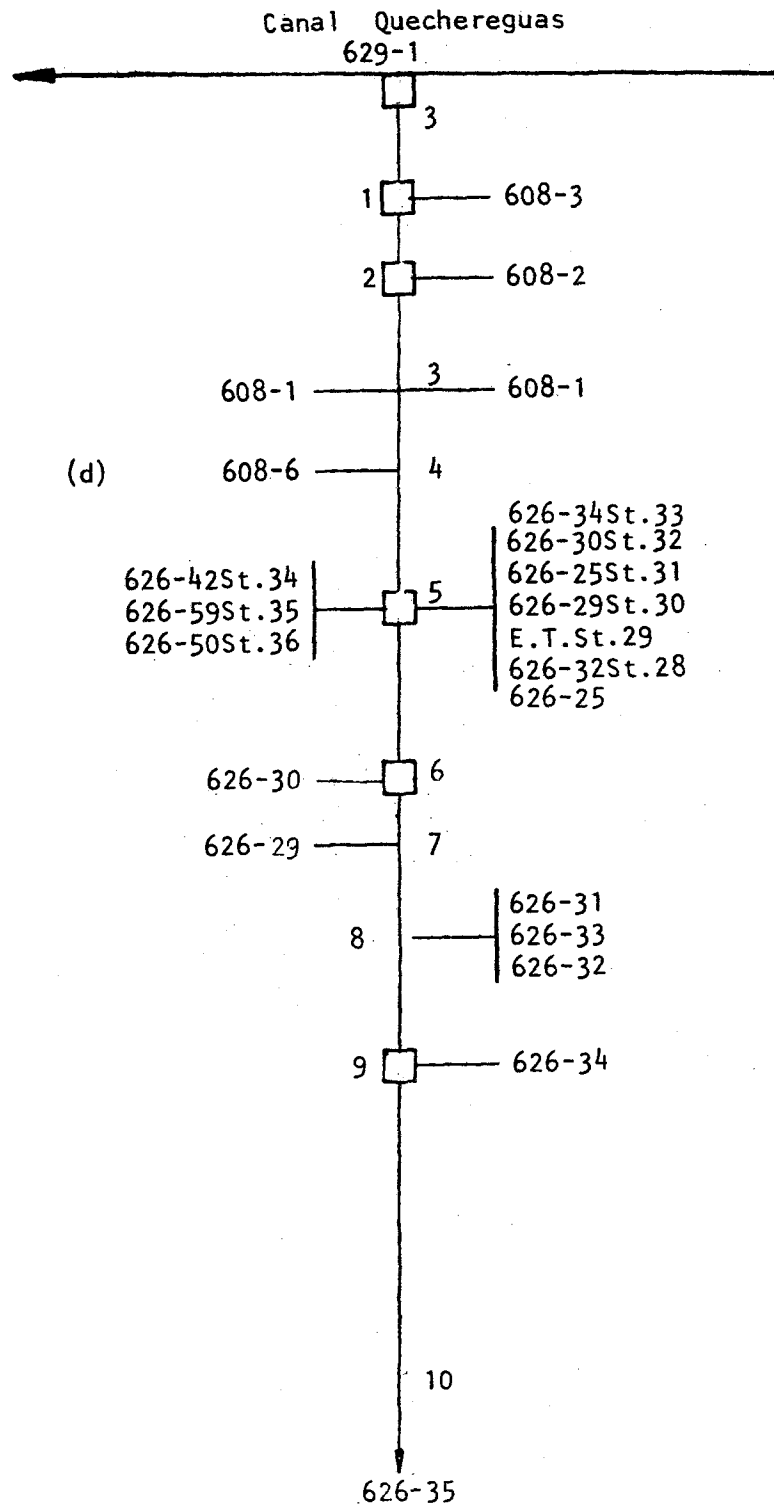
CANAL DERIVADO: 1. TURBINA

2/2

ENCUESTA N°	COMUNA ROL SII	NOMBRE DEL PROPIETARIO NOMBRE DEL PREDIO	ACCIONES	U %	SUP.(Hd) VOL.	Lugar inscripcion Fs. N° Año
2185	Molina 626-47	González Méndez Julio Ernesto Parcela 35 Micaela	s/inf	R	6,60 16.500	s/inf
2186	Molina 626-37A	Soc. Vitivinícola Quechereguas Chile Limitada Parcela 25 (parte) Micaela	5,0	R	5,06 16.500	CBR. de Molina Fs.5#29 de 1980
2187	Molina 626-41	Morales Ascuí, Sergio y Jiménez Molina Luis Alberto Parcela 29 Micaela	"	R	9,30 16.500	"
2188	Molina 626-40	Ponce Marabolí José Miguel Parcela 28 Micaela	"	R	7,30 16.500	"
2189	Molina 626-38	Soc. Agrícola Los Cerezos Limitada Parcela 26 Micaela	"	R	8,50 16.500	"

ESTERO RIO SECO
CANAL QUECHEREGUAS
DERIVADO 2. QUECHEREGUAS SUR

Acciones:
Hás.Reg.: 142,40
Regantes: 21



(d) Riega por Canal Soleras de la Estancia o Viña Vieja

COMUNA : MOLINA
Planos: 15 y 16

CUENCA: RIO MATAQUITO

FUENTE: ESTERO RIO SECO

1/2

SUB CUENCA: RIO LONTUE

CANAL MATRIZ: QUECHEREGUAS

SUB SUB CUENCA: ESTERO RIO SECO

CANAL DERIVADO: 2. QUECHEREGUAS SUR
CANAL SUB DERIVADO:

ENCUESTA N°	COMUNA ROL SII	NOMBRE DEL PROPIETARIO NOMBRE DEL PREDIO	ACCIONES	U S O	SUP.(Hd) VOL.	Lugar inscripcion Fs. N° Año
2190	Molina 608-3	Instituto de Educación Rural Liceo Gonzalo Correa	10,00	R	12,50 16.500	CBR de Molina Fs25#23de 1984
2191	Molina 608-2	Messina Bucciarelli César y Víctor Viña San Antonio	s/inf	R	20,40 16.500	s/inf
2192	Molina 608-1	Sánchez de Prieto Carmen María Hijuela El Peral	"	R	25,0 16.500	"
2193	Molina 608-6	Prieto Sánchez Luis Eduardo (d) Hijuela 3 La Huerta	"	R	12,0 16.500	"
2194	Molina 626-34st33	Navarro Núñez Nivaldo Enrique Sitio 33 Micaela	"	R	0,10 16.500	"
2195	Molina 626-42st34	Vásquez López Luis Alberto Sitio 34 Micaela	"	R	0,10 16.500	"
2196	Molina 626-59st35	Municipalidad de Molina Sitio 35 Micaela	"	R	0,10 16.500	"
2197	Molina 626-50st36	Aravena Brito José Alejandro Sitio 36 Micaela	"	R	0,10 16.500	"
2198	Molina 626-25	Ponce Marabolí José Alejandro Parcela 16 Micaela	"	R	8,00 16.500	"
2199	Molina 626-30st32	Grez Baeza Waldo Abelardo Sitio 32 Micaela	"	R	0,10 16.500	"
2200	Molina 626-25st31	Ponce Marabolí José Alejandro Sitio 31 Micaela	"	R	0,10 16.500	"
2201	Molina 626-29st30	González Valdés Osvaldo del Carmen Sitio 30 Micaela	"	R	0,10 16.500	"
2202	Molina E.T. st29	Jiménez Molina Luis Alberto Sitio 29 Micaela	"	R	0,10 16.500	"
2203	Molina 626-32st28	Moraga Naranjo Boris Jorge Sitio 28 Micaela	"	R	0,10 16.500	"
2204	Molina 626-29	Balmaceda Pereira Francisco Javier Parcela 17 Micaela	"	R	8,00 16.500	"
2205	Molina 626-30	Grez Baeza Waldo Abelardo Parcela 18 Micaela	"	R	7,90 16.500	"
(d)	Riega por	C. Soleras de la Estancia o Viña Vieja				

CUENCA : RIO MATAQUITO

FUENTE : ESTERO RIO SECO

2/2

SUB CUENCA : RIO LONTUE

CANAL MATRIZ : QUECHEREGUAS

CANAL DERIVADO : 2. QUECHEREGUAS SUR

SUB SUB CUENCA : ESTERO RIO SECO

CANAL SUB DERIVADO :

ENCUESTA N°	COMUNA ROL SII	NOMBRE DEL PROPIETARIO NOMBRE DEL PREDIO	ACCIONES	U S O	SUP.(Hd) VOL.	Lugar inscripcion Fs. N° Año
2206	Molina 626-31	Abrigo Venegas, Pedro Vicente Parcela 19 Micaela	s/inf	R	7,90 16.500	s/inf
2207	Molina 626-33	Mozó Ossa Teresa Parcela 21 Micaela	"	R	7,80 16.500	"
2208	Molina 626-34	Navarro Nuñez, Nibaldo Enrique Parcela 22 Micaela	"	R	9,00 16.500	"
2209	Molina 626-32	Moraga Naranjo, Boris Jorge Parcela 20 Micaela	"	R	12,00 16.500	"
2210	Molina 626-35	Correa Ugarte, Doménico Antonio Parcela 23 Micaela	"	R	11,00 16.500	"

CANAL LA MARAVILLABOCATOMA N° 8.-A.- Características Físicas.

El canal se origina en la ribera derecha del Estero Río Seco frente el predio Rol 629-3 de Molina. La bocatoma, de tipo provisoria.

Se complementa con barrera de pedraplén y pata de cabra que desvía parte del cauce hacia la bocatoma.

El canal tiene una longitud de 3,15 Km. y posee 3 obras de arte.

Obras de Arte

Canal Matriz	Túnel	Sifón	Canoa	Puente	Tubo	Marco	Compuerta	Total
La Maravilla	-	-	-	3	-	-	-	3

B.- Acciones en la Fuente y Distribución.

Al canal le corresponden un total de 76,50 acciones del Estero Río Seco, sobre un total de 5.029,50 acciones.

C.- Constitución Legal.

El canal no se encuentra organizado legalmente, pero sí de hecho, y su actual directiva es la siguiente:

Presidente : Avelino Díaz

Secretario : José Corvalán

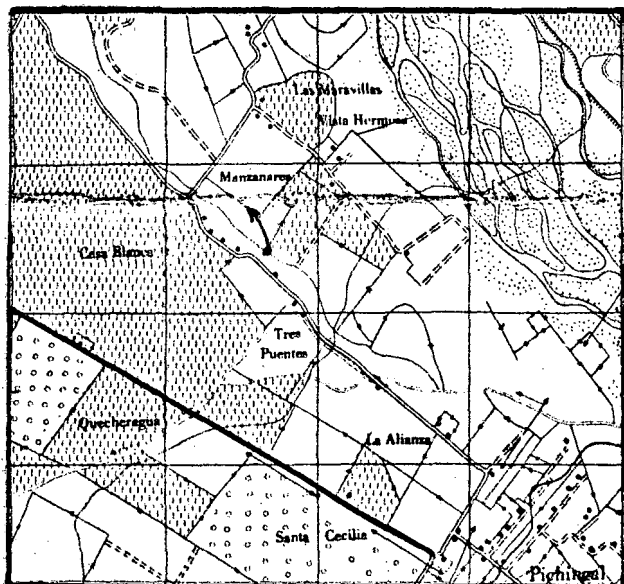
RIO ESTERO RIO SECO

FECHA MAYO 1985

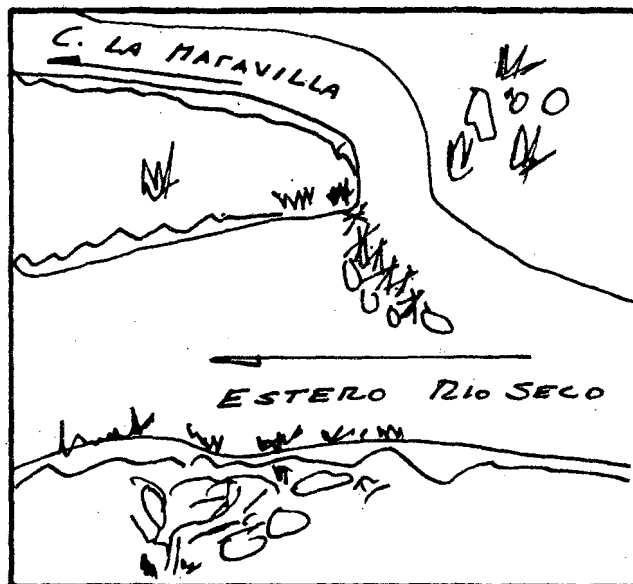
CANAL LA MARAVILLA

BOCATOMA 8

UBICACION



CROQUIS



DESCRIPCION DE LA BOCATOMA Se encuentra sobre la ribera derecha del Estero Río Seco frente al Rol 629-3 de Molina. Se complementa con barrera de pedraplén y pata de cabra que desvían parte del cauce hacia la bocatoma.

SECCION DE CONTROL No hay

OBSERVACIONES El canal sirve a 17 usuarios que riegan un total de 72,8 hás.

El canal no se encuentra organizado legalmente pero si de hecho, y su actual directiva es la siguiente:

Presidente, Avelino Díaz; Secretario, José Corvalán; Aguatero, Avelino Díaz.

Al canal le corresponden un total de 76,50 acciones del Estero Río Seco.

La fecha de comienzo de riego es en Septiembre, y la de finalización es en Abril.

El canal se represente en el plano 15.

CUADRO RESUMEN

CUENCA RIO MATAQUITO

FUENTE ESTERO RIO SECO

AFLUENTE DE RIO LONTUE

SUB-CUENCA RIO LONTUE

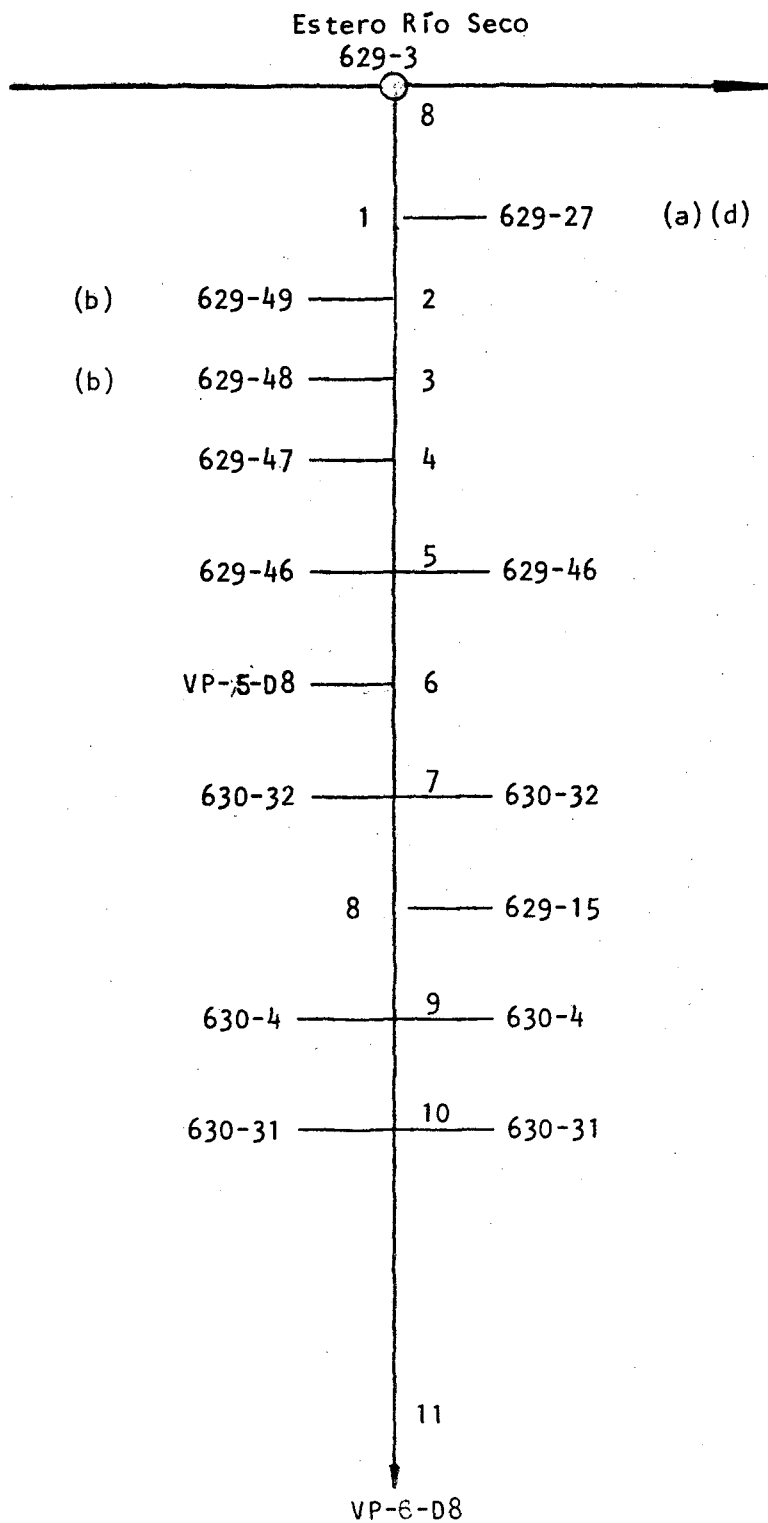
CANAL LA MARAVILLA

SUB-SUB-CUENCA ESTERO RIO SECO

CANAL MATRIZ	DERIVADO	SUB-DERIVADO	SUB-SUB DERIVADO	NUMERO DE REGANTES	NUMERO DE ENCUESTAS	DOTACION m ³ /Hd/año	SUPERFICIE (Hd)	LONGITUD DEL CANAL Km	Nº DE OBRAS DE ARTE	Nº DE OBRAS REGULACION
La Maravilla				17	11	16.500	72,80	3,15	3	-

ESTERO RIO SECO
CANAL LA MARAVILLA

Acciones: 20,0
Hás.Reg.: 72,80
Regantes: 17



- (a) Riega por Canal El Bosque
- (b) Riega por Canal El Alamo
- (d) Riega por Canal Lira o San José

COMUNA : MOLINA
Planos: 15

CUENCA: RIO MATAQUITO

FUENTE: ESTERO RIO SECO

1/1

SUB CUENCA: RIO LONTUE

CANAL MATRIZ: LA MARAVILLA

SUB SUB CUENCA: ESTERO RIO SECO

CANAL DERIVADO:

CANAL SUB DERIVADO:

ENCUESTA N°	COMUNA ROL SII	NOMBRE DEL PROPIETARIO NOMBRE DEL PREDIO	ACCIONES	U S O	SUP.(Hd) VOL.	Lugar inscripcion Fs. N° Año
2211	Molina 629-27	Ibáñez Pardo, Juan De La Cruz Manzanares (a) (d)	20,00	R	3,00 16.500	CBR de Molina Fs8#8 1982
2010	Molina 629-49	Genta Fernández, Adelino (b) Parcela 16 Santa Magdalena	s/inf.	R	9,00 16.500	s/inf
2212	Molina 629-48	Garrido Castro, Hilda Rosa y Otro Parcela 15 Santa Magdalena (b)	"	R	12,00 16.500	"
2213	Molina 629-47	Corvalán Navarro, José Elicer Segundo Parcela 14 Santa Magdalena	"	R	14,50 16.500	"
2214	Molina 629-46	Díaz Arriagada, Avelino De La Cruz Parcela 13 Santa Magdalena	"	R	15,00 16.500	"
2215	Molina VP-5-D8 629-48st16 629-45st15 629-44 B 629-47st14 629-46st13	Varios Propietarios Según Nómina Opazo Oyarzún, Rolando Segundo Osses González, Flavio Adriano Sías Marmolejo, Cornelio Augusto Corvalán Navarro, José Elicer Segundo Díaz Arriagada, Avelino De La Cruz	s/inf	R	16.500 0,20 0,20 0,40 0,20 0,20	s/inf
2216	Molina 630-32	Olave Olave. Osvaldo Del Carmen El Castaño	s/inf	R	3,00 16.500	s/inf
2217	Molina 629-15	Díaz Arriagada, Avelino De La Cruz La Maravilla	"	R	1,80 16.500	"
2218	Molina 630-4	Suc. Juan Mariano Alabart Escriba Santa Eufrasia	"	R	8,40 16.500	"
2219	Molina 630-31	Suc. Luis Antonio Olave Vasconcelo Bolsico De Yungay	"	R	4,50 16.500	"
2220	Molina VP-6-D8 E.T. 630-44 630-19	Varios Propietarios Según Nómina Escalona Olave Suc. Adela Rojas Díaz Suc. José Asenor, Herrera Concha	s/inf	R	16.500 0,20 0,10 0,10	s/inf
(a)	Riega por Canal El Bosque					
(b)	Riega por Canal El Alamo					
(d)	Riega por Canal Lira o San José					

CANAL EL BOSQUEBOCATOMA N° 9.-A.- Características Físicas.

La bocatoma se ubica en la ribera derecha del Estero Río Seco, frente al Rol 629-11 de Molina, se complementa con barrera de pedraplén, que desvía parte del cauce a la bocatoma.

El canal tiene una longitud de 0,70 Km. y posee 1 obra de arte.

Obras de Arte.

Canal Matriz	Túnel	Sifón	Canoa	Puente	Tubo	Marco	Compuerta	Total
El Bosque	-	-	-	1	-	-	-	1

B.- Acciones en la Fuente y Distribución.

Al canal le corresponden 20,0 acciones sobre el Estero Río Seco, sobre un total de 5.029 acciones.

C.- Constitución Legal.

El canal está legalmente organizado y está inscrito a Fjs.29 # 32 de 1956 en el Conservador de Bienes Raíces de Molina.

El presidente de la actual directiva es don Saturnino Muñoz.

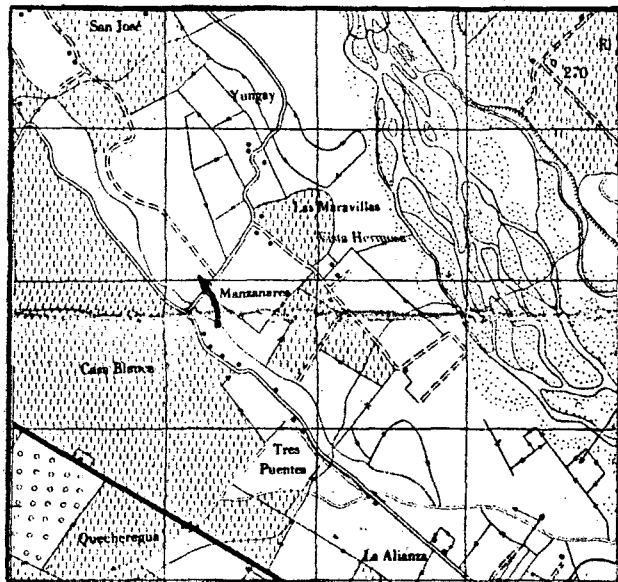
RIO ESTERO RIO SECO

FECNA ABRIL 1985


CANAL EL BOSQUE

BOCATOMA 9

UBICACION



CROQUIS



DESCRIPCION DE LA BOCATOMA Se ubica sobre la ribera derecha del Estero Río Seco, frente al Rol. 629-11, de Molina, se complementa con barrera de pedraplén, que desvía parte del cauce a la bocatoma.

El acceso es por el Fundo Yungay. Camino a la Favorita.

SECCION DE CONTROL No hay.

OBSERVACIONES El canal sirve a dos usuarios y riegan en total una superficie de 38,0 hás.

El canal está legalmente organizado y está inscrito a f.j. 29 #32 de 1956 en el Conservador de Bienes Raíces de Molina.

El presidente de la actual directiva es don Saturnino Muñoz.

Al canal le corresponden 20,0 acciones sobre el Estero Río Seco. sobre un total de 5.029,50 acciones.

La fecha de comienzo de riego es en Septiembre, y la de finalización del riego es en Abril.

El canal se representa en el plano 15

CUADRO RESUMEN

CUENCA RIO MATAQUITO

FUENTE ESTERO RIO SECO

AFLUENTE DE RIO LONTUE

SUB-CUENCA RIO LONTUE

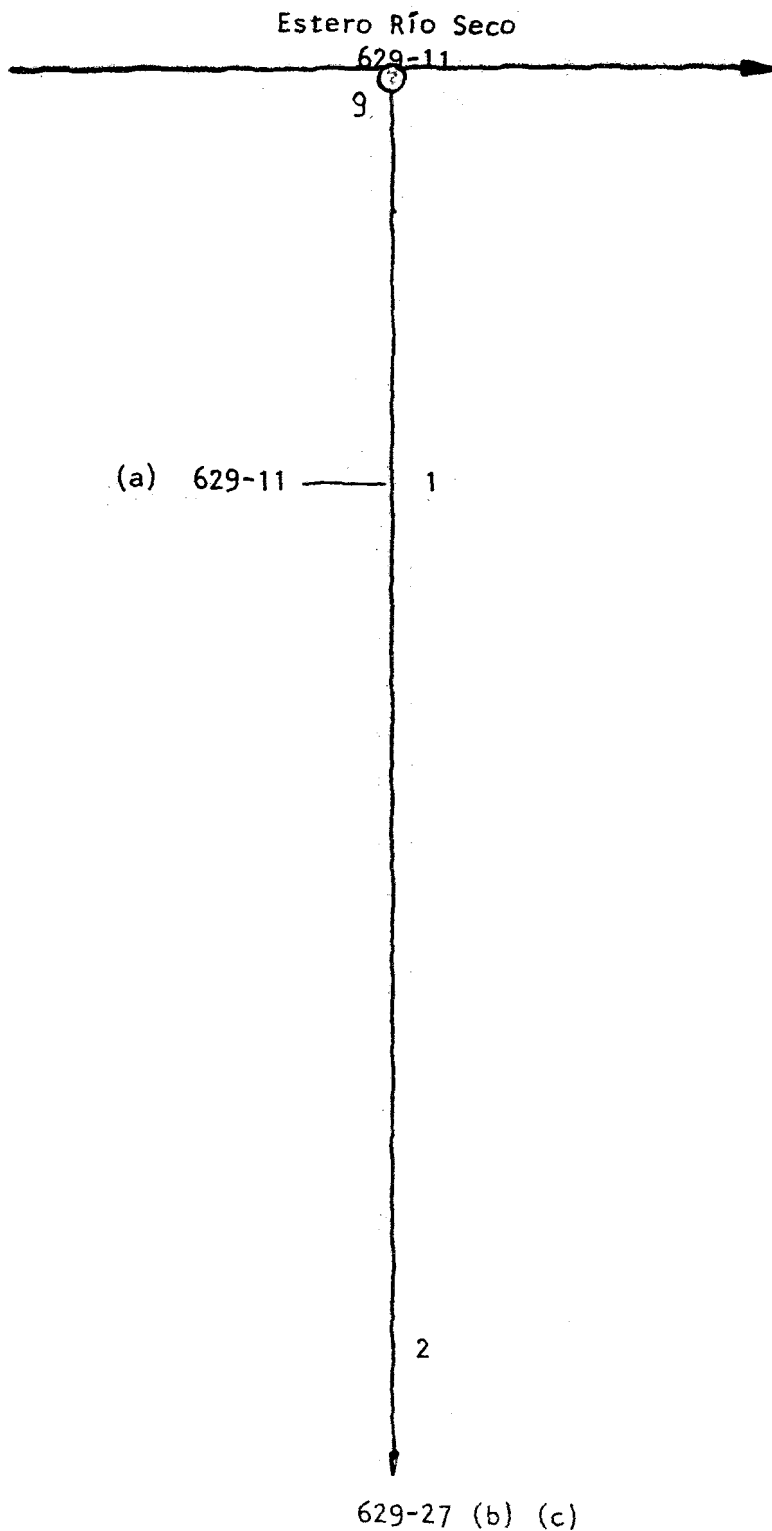
CANAL EL BOSQUE

SUB-SUB-CUENCA ESTERO RIO SECO

CANAL MATRIZ	DERIVADO	SUB-DERIVADO	SUB-SUB DERIVADO	NUMERO DE REGANTES	NUMERO DE ENCUESTAS	DOTACION m ³ /Há/año	SUPERFICIE (Há)	LONGITUD DEL CANAL KM	Nº DE OBRAS DE ARTE	Nº DE OBRAS REGULACION
El Bosque				2	2	16.500	38,00	0,70	1	-

ESTERO RIO SECO
CANAL EL BOSQUE

Acciones: 13,00
Hás.Reg.: 38,00
Regantes: 2



- (a) Riega por Canal El Alamo
- (b) Riega por Canal Maravilla
- (c) Riega por Canal Lira o San José

COMUNA : MOLINA
Plano : 15

CUENCA: RIO MATAQUITO
 SUB CUENCA: RIO LONTUE
 SUB SUB CUENCA: ESTERO RIO SECO

FUENTE: ESTERO RIO SECO
 CANAL MATRIZ: EL BOSQUE
 CANAL DERIVADO:
 CANAL SUB DERIVADO:

1/1

ENCUESTA N°	COMUNA ROL SII	NOMBRE DEL PROPIETARIO NOMBRE DEL PREDIO	ACCIONES	U S O	SUP.(Hd) VOL.	Lugar inscripcion Fs. N° Año
2009	Molina 629-11	Muñoz Villalón, Saturnino Yungay (a)	s/inf	R	20,00 16.500	s/inf
2211	Molina 629-27	Ibáñez Pardo, Juan De La Cruz El Manzanal (b) (c)	13,00	R	18,00 16.500	CBR de Molina Fs6#6 de 1982
(a)	Riega por	Canal El Alamo				
(b)	Riega por	Canal Maravilla				
(c)	Riega Por	Canal Lira o San José				

CANAL LIRA O SAN JOSEBOCATOMA N° 10.-A.- Características Físicas

La bocatoma se ubica en la ribera derecha del Estero Río Seco frente al Rol 629-27 de Molina, se complementa con barrera de pedraplén que desvía parte del cauce hacia la bocatoma.

El canal tiene una longitud de 5,20 km. y posee 4 obra de arte.

Obras de Arte

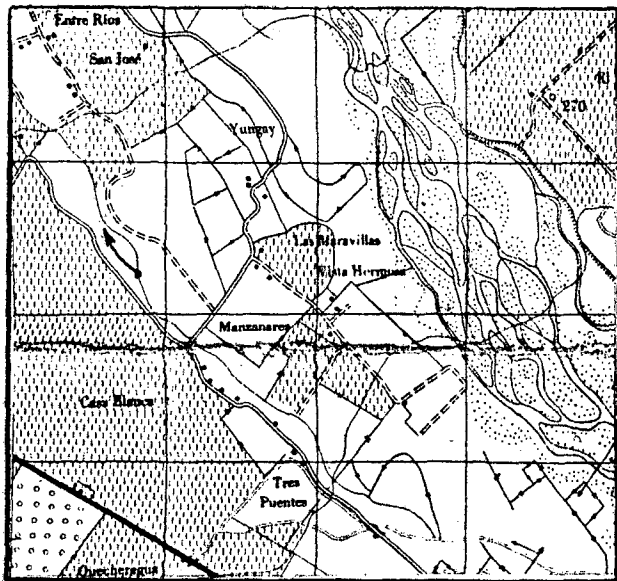
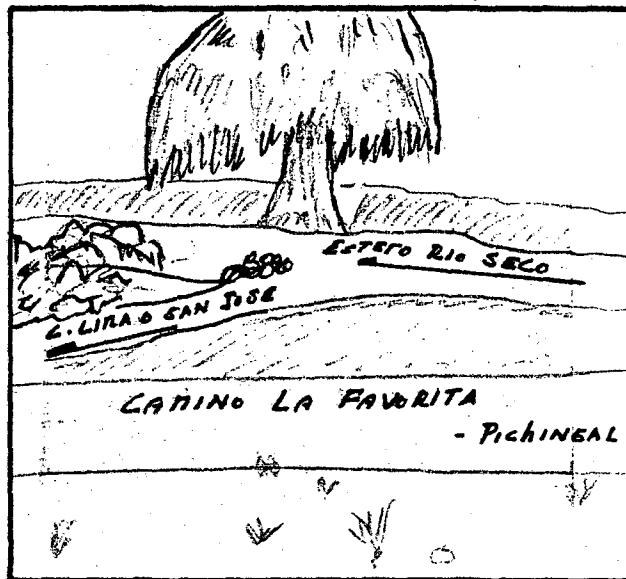
Canal Matriz	Túnel	Sifón	Canoa	Puente	Tubo	Marco	Compuerta	Total
Lira o San José	-	-	-	-	3	1	-	4

B.- Acciones en la Fuente y Distribución

Al canal le corresponden 24,0 acciones sobre el Estero Río Seco, sobre un total de 5.029,50 acciones.

C.- Constitución Legal

No tiene.

RIO ESTERO RIO SECOFECHA MAYO 1985CANAL LIRA O SAN JOSEBOCATOMA 10**UBICACION****CROQUIS**

DESCRIPCION DE LA BOCATOMA Se ubica sobre la ribera derecha del Estero Río Seco frente al Rol 629-27 de Molina. Se complementa con barrera de pedraplén que desvía parte del cauce hacia la bocatoma.

El acceso es por el camino La Favorita-Pichingal.

SECCION DE CONTROL El canal cuenta con un marco partidor.

OBSERVACIONES El canal sirve a un total de 25 usuarios, los cuales riegan una superficie de 125,475 hás. No están organizados legalmente ni de hecho; como aguatero tienen a don José Díaz.

La fecha de comienzo de riego es en Septiembre y la de finalización es en Abril.

Al canal le pertenecen 124,0 acciones sobre el Estero Río Seco, de un total de 5.029,50 acciones.

El canal se representa en el plano 15.

CUADRO RESUMEN

CUENCA RIO MATAQUITO

FUENTE ESTERO RIO SECO

AFLUENTE DE RIO LONTUE

SUB-CUENCA RIO LONTUE

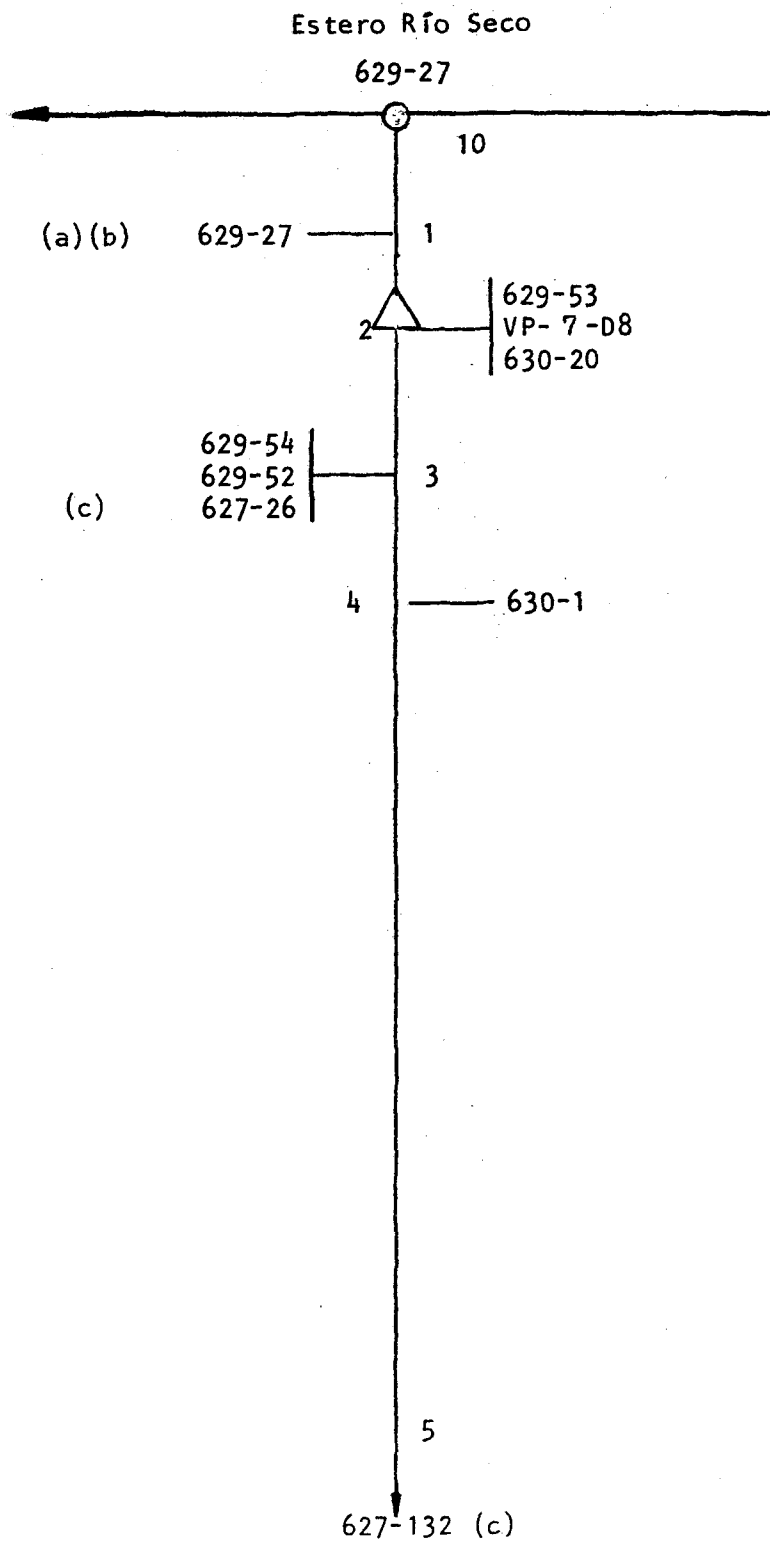
CANAL LIRA O SAN JOSE

SUB-SUB-CUENCA ESTERO RIO SECO

CANAL MATRIZ	DERIVADO	SUB-DERIVADO	SUB-SUB DERIVADO	NUMERO DE REGANTES	NUMERO DE ENCUESTAS	DOTACION m ³ /Hd/año	SUPERFICIE (Há)	LONGITUD DEL CANAL Km	Nº DE OBRAS DE ARTE	Nº DE OBRAS REGULACION
Lira o San José				25	9	16.500	125,475	5,20	4	-

ESTERO RIO SECO
CANAL LIRA O SAN JOSE

Acciones: 42,08
Hás.Reg.: 125,475
Regantes: 25



- (a) Riega por Canal El Bosque
- (b) Riega por Canal Maravilla
- (c) Riega por Canal San Ignacio Arriba

COMUNA : MOLINA
Plano: 15

CUENCA: RIO MATAQUITO

FUENTE: ESTERO RIO SECO

1/1

SUB CUENCA: RIO LONTUE

CANAL MATRIZ: LIRA O SAN JOSE

SUB SUB CUENCA: ESTERO RIO SECO

CANAL DERIVADO:

CANAL SUB DERIVADO:

ENCUESTA N°	COMUNA ROL SII	NOMBRE DEL PROPIETARIO NOMBRE DEL PREDIO	ACCIONES	U S O	SUP.(Hd) VOL.	Lugar inscripcion Fs. N° Año
2211	Molina 629-27	Ibáñez Pardo, Juan De La Cruz El Manzanal (a) (b)	s/inf	R	22,00 16.500	s/inf
2221	Molina 629-53	Peralta Marambio, Carlos Aquiles Parcela 1 San José De Quechereguas	22,60	R	34,00 16.500	CBR. de Molina Fs.5#3 de 1977
2222	Molina VP- 7-D8 629-76 629-75 629-74 629-73 629-72 629-71 629-70 629-69 629-68 629-67 629-66 629-65 629-64 629-63 629-62 629-61 629-60	Varios Propietarios Pob."Rene Schneider" San José de Quechereguas Rojas Arriagada, Celso Antonio Isamit Suárez, Juan Ernesto Gatica Moyano, José Rolando Montecinos Rojas, Manuel Jesús Aguilar Cofré, Víctor Ramírez Montecinos, Arturo Segundo Díaz Cuevas, Gustavo del Carmen y Castillo Jiménez, Eleodoro otro Arriagada Arriagada, Rosa Adriana Díaz Muñoz, José Avelino Sánchez Sánchez, Martina del Carmen Pérez Varas, Juan Augusto Mandujano Arriagada, Carlos Gustavo Valenzuela Parra, Raúl Antonio Barrios Gajardo, Sergio del Carmen Pérez Mancilla, Juan Jesús Luna Torres, José Belarmino	s/inf	R	 16.500 0,20 0,20 0,20 0,20 0,20 0,20 0,20 0,20 0,20 0,20 0,20 0,20 0,20 0,20 0,20 0,20 0,20	s/inf
2223	Molina 630-20	Alarcón Coloma, Atilio del Carmen Casa 61 Población Oscar Cosme	s/inf	R	0,075 16.500	s/inf
2224	Molina 629-54	Ibáñez Pardo, Juan De La Cruz Parcela 2 San José de Quechereguas	"	R	32,00 16.500	
2225	Molina 629-52	Suc. Hernán Lira Montt Parcela 3 San José de Quechereguas	19,48	R	24,20 16.500	CBR de Molina Fs1#1de 1977
2226	Molina 627-26	Peralta Marambio. María Angélica Parcela 2 San Ignacio (c)	"	R	4,00 16.500	s/inf
2227	Molina 630-1	Aguilar Olave, José Antonio El Retiro	"	R	4,00 16.500	"
2228	Molina 627-132	Rivas Correa, Jaime (c) Parcela 1 San Ignacio	"	R	1,80 16.500	"
(a)	Riega por C	El Bosque				
(b)	Riega por C	Maravilla				
(c)	Riega por C	San Ignacio Arriba				

CANAL SAN IGNACIO ARRIBABOCATOMA N° 11.-A.- Características Físicas.

El canal se origina en la ribera izquierda del Estero Río Seco frente al Rol 630-2 de Molina. La bocatoma, de tipo provisoria, se complementa con barrera de pedraplén y pata de cabra, que desvían parte del cauce hacia ésta.

El canal tiene una longitud de 5,00 Km. y posee 5 obras de arte.

Obras de Arte.

Canal Martiz	Túnel	Sifón	Canoa	Puente	Tubo	Marco	Compuerta	Total
San Ignacio Arriba	-	1	1	3	-	-	-	5

B.- Acciones en la Fuente y Distribución.

Al canal le corresponden 201,00 acciones sobre el Estero Río Seco, sobre un total de 5.029,50 acciones.

C.- Constitución Legal.

El canal está organizado sólo de hecho, y su actual directiva está presidida por don Ramón Agustín Espinoza.

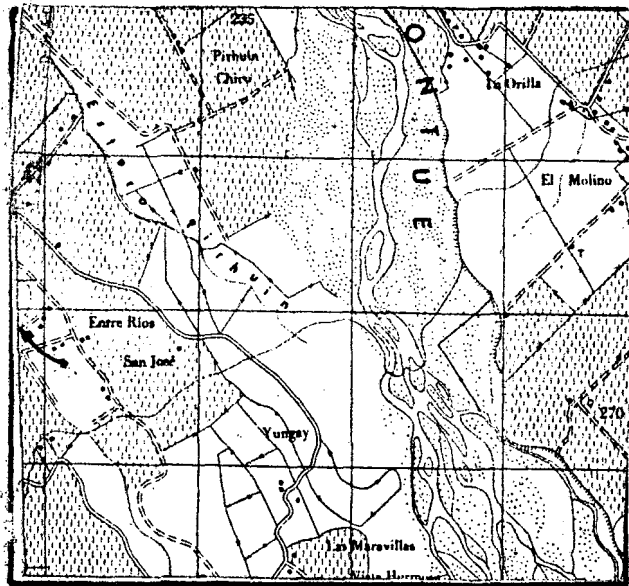
RIO ESTERO RIO SECO

FECHA ABRIL 1985

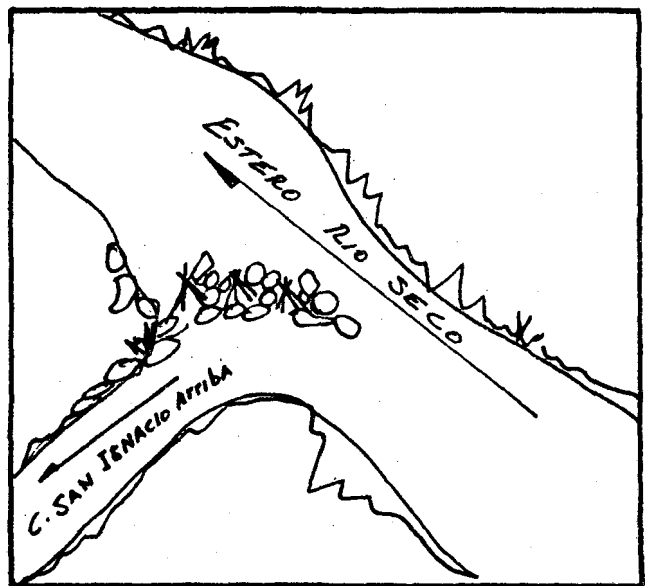
CANAL SAN IGNACIO ARRIBA

BOCATOMA 11

UBICACION



CROQUIS



DESCRIPCION DE LA BOCATOMA Se ubica sobre la ribera izquierda del Estero Río Seco frente al Rol 630-2 de Molina.

Se complementa con barrera de pedraplén y pata de cabra, que desvían parte del cauce hacia la bocatoma.

El acceso es por el Callejon de las Animas, a 1 km. de la Escuela de Casablanca.

SECCION DE CONTROL No hay.

OBSERVACIONES El canal sirve a 59 usuarios que riegan un total de 320,86 hás.

La actual directiva está presidida por don Ramón Agustín Espinoza.

Al canal le corresponden 201,00 acciones sobre el Estero Río Seco, sobre un total de 5.029,50 acciones.

La fecha de riego es desde Septiembre hasta Abril.

El canal se representa en los planos 15 y 16.

CUADRO RESUMEN

CUENCA RIO MATAQUITO

FUENTE ESTERO RIO SECO

AFLUENTE DE RIO LONTUE

SUB-CUENCA RIO LONTUE

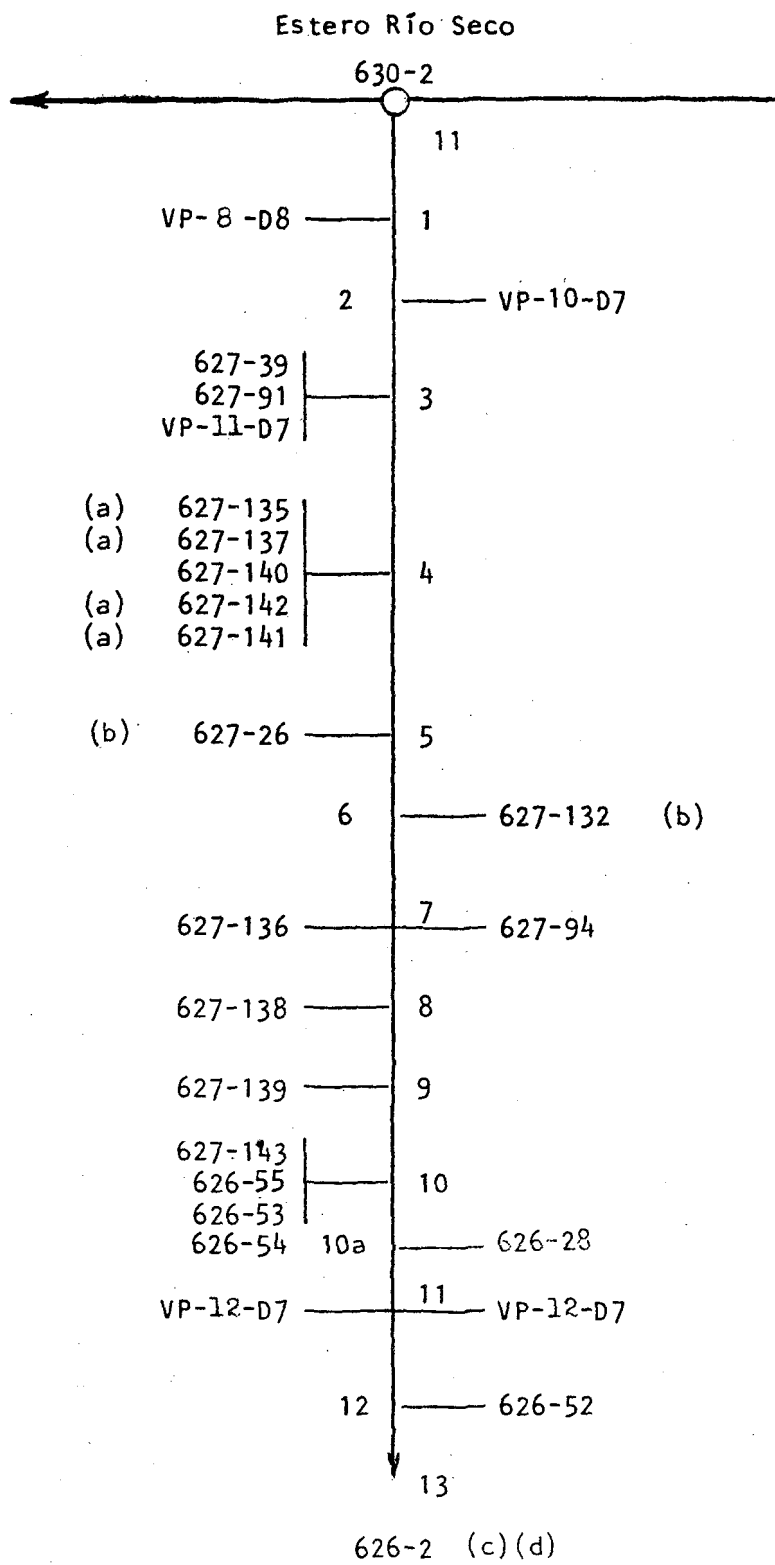
CANAL SAN IGNACIO ARRIBA

SUB-SUB-CUENCA ESTERO RIO SECO

CANAL MATRIZ	DERIVADO	SUB-DERIVADO	SUB-SUB DERIVADO	NUMERO DE REGANTES	NUMERO DE ENCUESTAS	DOTACION m ³ /Hd/año	SUPERFICIE (Hd)	LONGITUD DEL CANAL KM	Nº DE OBRAS DE ARTE	Nº DE OBRAS REGULACION
San Ignacio Arriba				59	18	16.500	320,86	5,00	5	-

ESTERO RIO SECO
CANAL SAN IGNACIO ARRIBA

Acciones: 7,50
Hás. Reg.: 320,86
Regantes: 59



- (a) Riega por Canal San Ignacio Abajo
- (b) Riega por Canal Lira o San José
- (c) Riega por Canal Toma Molino Viejo
- (d) Riega por Canal Derrames Concha y Toro

COMUNA : MOLINA
Planos: 15 y 16

CUENCA : RIO MATAQUITO
 SUB CUENCA : RIO LONTUE
 SUB SUB CUENCA : ESTERO RIO SECO

FUENTE : ESTERO RIO SECO
 CANAL MATRIZ : SAN IGNACIO ARRIBA
 CANAL DERIVADO :
 CANAL SUB DERIVADO :

ENCUESTA N°	COMUNA ROL SII	NOMBRE DEL PROPIETARIO NOMBRE DEL PREDIO	ACCIONES	U %	SUP.(Hd) VOL.	Lugar inscripcion Fs. N° Año
2229	Molina VP-8-D8 629-58 629-57	Varios Propietarios Según Nómina Suc. Jacinto Valdés Hormazábal Rojas Rojas Héctor Daniel	s/inf	R	16.500 0,05 0,05	s/inf
2230	Molina VP-10-D7 E.T. E.T. E.T. 627-80 A 627-80 B 627-80 C E.T. 627-13 627-102	Varios Propietarios Según Nómina "Sitios Casablanca" Silva Salas, Salvador Hernán Rodríguez Farías, Zoilo Segundo Pérez Salinas José de las Rosas Muñoz Fernández, Yolanda Muñoz Fernández ,Sergio González Sepúlveda, María Graciela Suc. Eufrasia Amparo Torres Meza Suc. María del Carmen Bobadilla Espinoza Valdés Rojas José del Carmen	"	R	16.500 0,01 0,01 0,03 0,10 0,10 0,10 0,03 0,02 0,03	"
2231	Molina 627-39	Núñez Oyarce, José Raúl s/n	"	R	0,05 16.500	"
2232	Molina 627-91	Suc. Luisa Bravo de Cuevas s/n	"	R	1,50 16.500	"
2233	Molina VP-11-D7 627-44 E.T. E.T.	Varios Propietarios Según Nómina "Sitios Casablanca" Suc Julia Leiva Leiva Cabrera de Albornoz, Teresa Aurora Quiñones Pino, Carlos Hernán	"	R	16.500 0,10 0,05 0,05	"
2234	Molina 627-135	Agrícola Santa Mónica Ltda (a) Parcela 3 San Agustín	"	R	12,00 16.500	"
2235	Molina 627-137	Muñoz Muñoz, Luis Alberto (a) Parcela 5 San Agustín	"	R	8,50 16.500	"
2236	Molina 627-140	Correa Pereira, Blanca Parcela 8 San Agustín	"	R	13,50 16.500	"
2237	Molina 627-142	Espina Navarro, Ramón Agustín Parcela 10 San Agustín (a)	7,50	R	4,00 16.500	CBR de Molina 68vta#69 1981
2238	Molina 627-141	Correa Pereira, Blanca (a) Parcela 9 San Agustín	S/inf	R	16,00 16.500	s/inf
(a)	Riega por Canal San Ignacio Abajo					

CUENCA: RIO MATAQUITO
 SUB CUENCA : RIO LONTUE
 SUB SUB CUENCA: ESTERO RIO SECO

FUENTE : ESTERO RIO SECO
 CANAL MATRIZ : SAN IGNACIO ARRIBA
 CANAL DERIVADO :
 CANALSUB DERIVADO :

2/3

ENCUESTA Nº	COMUNA ROL SII	NOMBRE DEL PROPIETARIO NOMBRE DEL PREDIO	ACCIONES	U S O	SUP.(Hd) VOL.	Lugar inscripcion Fs. Nº Año
2226	Molina 627-26	Peralta Marambio, María Angélica (b) Parcela 2 San Agustín	s/inf. "	R	8,50 16.500	s/inf.
2228	Molina 627-132	Rivas Correa, Jaime (b) Parcela 1 San Agustín	"	R	15,50 16.500	"
2239	Molina 627-136	Correa Pereira, Blanca Parcela 4 San Agustín	"	R	10,00 16.500	"
2240	Molina 627-94	Rivas Correa, Jaime Reserva San Ignacio Sur	"	R	100,00 16.500	"
2241	Molina 627-138	Rivas Oñate, Juan de Dios Parcela 6 San Agustín	"	R	10,00 16.500	"
2242	Molina 627-139	Correa Pereira, Blanca Parcela 7 San Agustín	"	R	11,00 16.500	"
2243	Molina 627-143	Correa Pereira, Blanca San Ignacio Hijuela Norte	"	R	17,00 16.500	"
2244-A	Molina 626-55	Soc. Agrícola El Porvenir Ltda. Parcela 15 San Agustín	"	R	11,00 16.500	"
2244-B	Molina 626-53	Fuenzalida Moellinghoff, Sergio Parcela 13 San Agustín	"	R	12,00 16.500	"
2245	Molina 626-54	Soc. Agrícola El Porvenir Ltda. Parcela 14 San Agustín	"	R	11,50 16.500	"
2246-A	Molina 626-28	Dussailant Benítez, Patricio Parcela 11 San Agustín	"	R	11,00 16.500	"
2246-B	Molina VP-12-D7 E.T.St.50 E.T.St.1 E.T.St.2 E.T.St.3 E.T.St.4 E.T.St.5 400-6 St.6 400-7St.7 400-8St.8 400-9St.9 400-10St.10 400-11St.11 400-12St.12 400-13St.13 400-14St.14-A 400-14St.14-B	Varios Propietarios Poblaciones San Carlos y Molino Gajardo Jaque, José Herrera Aliste, Luis Alberto Durán Chamorro, Carlos Segundo Herrera Baeza, Rolando del Carmen Sanhueza Bravo, Luis Orlando Contreras López, Luis Arturo Canales Contardo, Lucía de Lourdes Villalobos Villalobos, Néstor Osvaldo Neira Reyes, José Samuel Neira Reyes, Eduardo Lorenzo Orellana Figueroa, Benjamín Contreras Contreras, Fernando Valenzuela Vergara, Sergio Alfonso Garrido Ortiz, Fernando del Carmen Garrido Ortiz, Fernando del Carmen González González, Luis Armando	"	R	16.500 0,01 0,01 0,01 0,02 0,02 0,04 0,04 0,04 0,04 0,10 0,10 0,10 0,04 0,04 0,01 0,02	"
(b)	Riega por	Canal Lira o San José				

CUENCA: RIO MATAQUITO

FUENTE: ESTERO RIO SECO

3/3

SUB CUENCA: RIO LONTUE

CANAL MATRIZ: SAN IGNACIO ARRIBA

SUB SUB CUENCA: ESTERO RIO SECO

CANAL DERIVADO:

CANAL SUB DERIVADO:

ENCUESTA N°	COMUNA ROL SII	NOMBRE DEL PROPIETARIO NOMBRE DEL PREDIO	ACCIONES	U S O	SUP.(Hd) VOL.	Lugar inscripcion Fs. N° Año
	400-14St.14-C	Díaz Rojas, Inés del Carmen			0,02	
	400-15St.15	Orellana Rojas, Galvarino			0,05	
	400-16St.16	Muñoz Martínez, José			0,02	
	400-17St.17-A	Valdés Herrera, Juan Florentino			0,02	
	400-17St.17-B	Valdés Rojas, Florentino María			0,06	
	400-18St.18	Rivas Correa, Claudio			0,08	
	400-19St.19	Quiroz Ganga, Juan			0,07	
	400-20St.20-A	Salazar Ortega, Ramón Antonio			0,08	
	400-20St.20-B	Baeza Baeza, Manuel			0,04	
2247	Molina 626-52	Dussailant Benítez, Patricio Parcela 12 San Agustín	s/inf.	R	11,00 16.500	s/inf.
2248	Molina 626-2	Soc. Agrícola El Porvenir Ltda. Fundo Molino Viejo (a)(b)	"	R	35,00 16.500	"
(a)	Riega por	Canal Toma Molino Viejo				
(b)	Riega por	Canal Derrames Concha y Toro				

CANAL SAN IGNACIO ABAJOBOCATOMA N° 12.-A.- Características Físicas.

La bocatoma se ubica en la ribera izquierda del Estero Río Seco, frente al Rol 629-12 de Molina, se complementa con barrera de pedraplén y pata de cabra que desvía parte del cauce hacia la bocatoma.

El canal tiene una longitud de 2,60 Km. y posee 4 obras de arte.

Obras de Arte.

Canal Matriz	Túnel	Sifón	Canoa	Puente	Tubo	Marco	Compuerta	Total
San Ignacio Abajo	-	-	1	3	-	-	-	4

B.- Acciones en la Fuente y Distribución.

Al canal le corresponde 66,0 acciones del Estero Río Seco, sobre un total de 5.029,50 acciones.

C.- Constitución Legal.

El canal está organizado sólo de hecho y su directiva está presidida por don Ramón Espinoza Navarro.

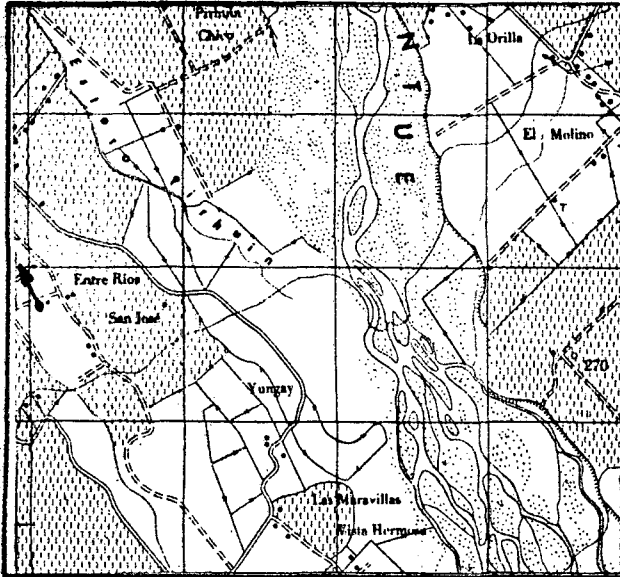
RIO ESTERO RIO SECO

FECHA MAYO 1985

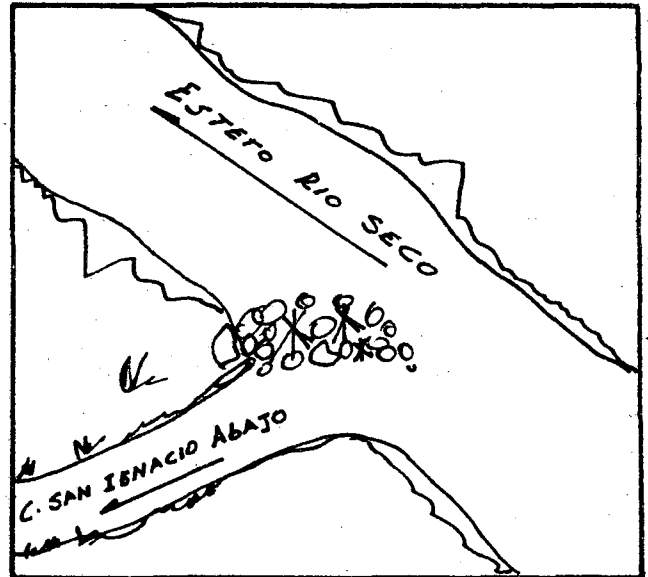
CANAL SAN IGNACIO ABAJO

BOCATOMA 12

UBICACION



CROQUIS



DESCRIPCION DE LA BOCATOMA Se ubica sobre la ribera izquierda del Estero Río Seco, frente al Rol 629-52 de Molina, se complementa con barrera de pedraplén y pata de cabra que desvía parte del cauce hacia la toma.

El acceso es por el Callejón de las Animas

SECCION DE CONTROL No hay

OBSERVACIONES El canal sirve a 42 usuarios con una superficie de riego de 45,75 hás. No están organizados legalmente pero sí de hecho y preside la directiva don Ramón Espina Navarro.

Al canal le corresponden 66,0 acciones del Estero Río Seco.

La fecha de comienzo de riego es en Septiembre y la fecha de finalización es en Abril.

El canal se representa en los planos 15 y 16.

CUADRO RESUMEN

CUENCA RIO MATAQUITO

FUENTE ESTERO RIO SECO

AFLUENTE DE RIO LONTUE

SUB-CUENCA RIO LONTUE

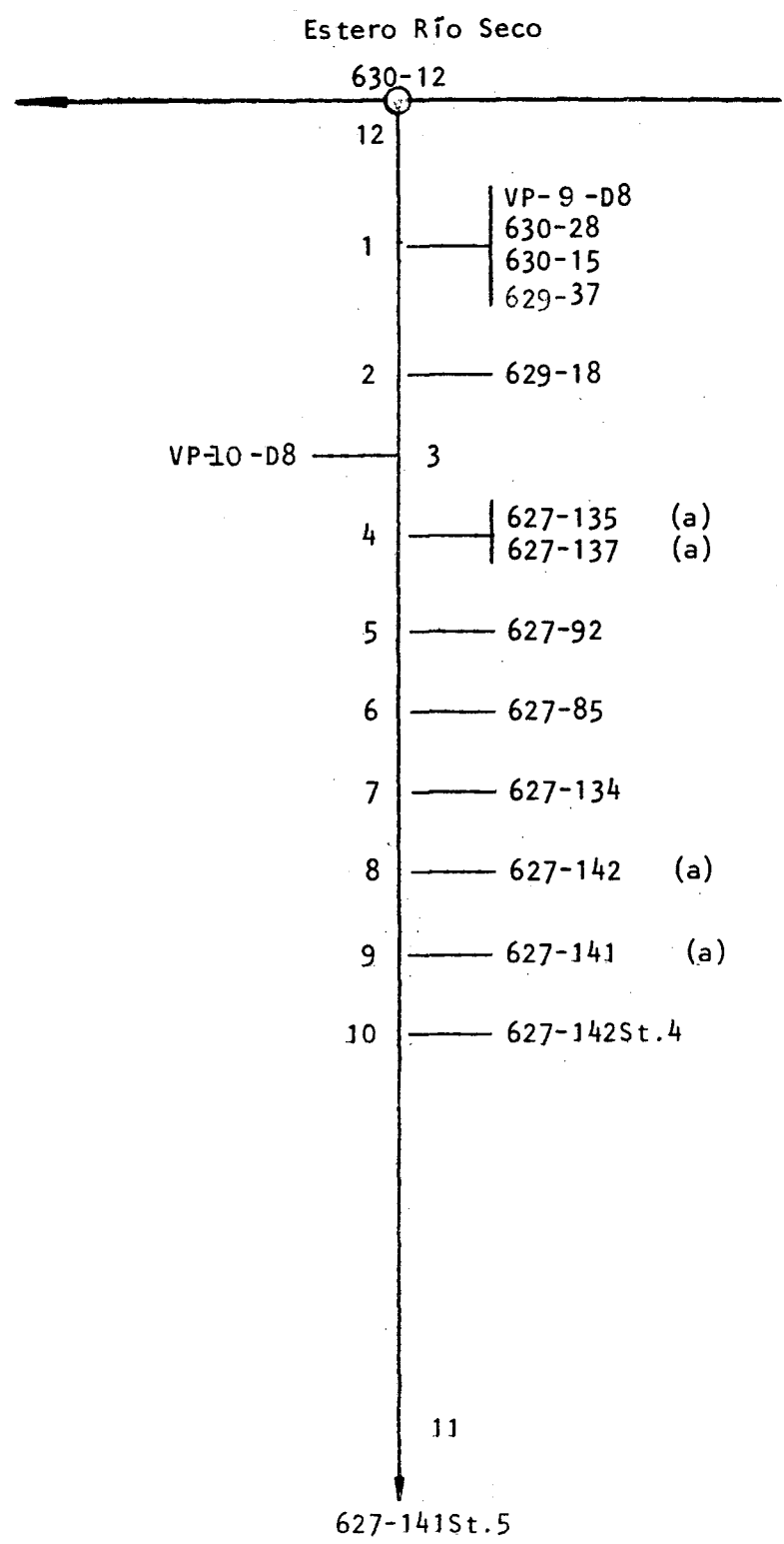
CANAL SAN IGNACIO ABAJO

SUB-SUB-CUENCA ESTERO RIO SECO

CANAL MATRIZ	DERIVADO	SUB-DERIVADO	SUB-SUB DERIVADO	NUMERO DE REGANTES	NUMERO DE ENCUESTAS	DOTACION m ³ /Hd/año	SUPERFICIE (Hd)	LONGITUD DEL CANAL KM	Nº DE OBRAS DE ARTE	Nº DE OBRAS REGULACION
San Ignacio Abajo				42	15	16.500	45,75	2,60	4	-

ESTERO RIO SECO
CANAL SAN IGNACIO ABAJO

Acciones: 16,0
Hás.Reg.: 45,75
Regantes: 42



(a) Riega por Canal San Ignacio de Arriba

CUENCA: RIO MATAQUITO

FUENTE: ESTERO RIO SECO

1/2

SUB CUENCA: RIO LONTUE

CANAL MATRIZ: SAN IGNACIO ABAJO

SUB SUB CUENCA: ESTERO RIO SECO

CANAL DERIVADO:

CANAL SUB DERIVADO:

ENCUESTA Nº	COMUNA ROL SII	NOMBRE DEL PROPIETARIO NOMBRE DEL PREDIO	ACCIONES	U S O	SUP.(Hd) VOL.	Lugar inscripcion		
						Fs.	Nº	Año
2249	Molina VP-9-D8 E.T. E.T. 630-12 E.T. E.T.	Varios Propietarios Según nómina (José de Maipo) Viña Casa Blanca Suc. Audilio Cerda Suc. Emilio Segundo González Aguilar Norámbuena Ruiz, Josefina del Carmen Norambuena Ruiz, Amelina Rosa	s/inf	R	16.500 0,04 0,04 0,40 0,20 0,05			s/inf
2250	Molina 630-28	Quiroz Arriagada, Florsinia Santa Filomena	s/inf	R	1,50 16.500			s/inf
2251	Molina 630-15	González Suárez, María Leonor Santa Elvira	"	R	0,16 16.500			"
2252	Molina 629-37	Marchant De la Barra, Juan San Felipe	"	R	3,50 16.500			"
2253	Molina 629-18	Moraga Naranjo, Carlos Rodolfo Los Nogales	"	R	9,00 16.500			"
2254	Molina VP-10-D8 630-48 A 630-48 B 630-48 C 630-48 D 630-48 E 630-48 F 630-48 G 630-48 H 630-48 I 630-48 J 630-48 K 630-48 L 630-48 M 630-48 N 630-48 Ñ 630-48 O 630-48 P 630-48 Q 630-48 R 630-48 T 630-3 A 630-3 B 630-3 C 627-16	Varios Propietarios Población Río Seco González González, María del Carmen Iturra Iturra, Rosa Amada Aliste Zenteno, René del Carmen Ríos Ramírez, Gerardo Astudillo Ascenzio, Ana Luisa del Reyes Véliz Juan Carlos/Carmen e Hijos Cabrero Olave, José Ruperto Gutiérrez Gutiérrez, Angel Rojas Parada, José Heriberto Herrera Navarro, Manuel Jesús Muñoz Chavarría, Pedro Seguel Molina, Julio Enrique y Hnos Núñez Valdés, Enrique Aquiles Núñez Morales, Luis Bernardo Suc. Recaredo, Garrido Reveco Herrera Ramírez, Eva Adriana Garrido Hernández, Hilda del Carmen Arriagada Arriagada, Sergio Eduardo Albornoz Flores, Manuel Antonio Rodríguez Alarcón, Sixto Alcántara Aguilar, Juana Alcántara Aguilar, Sara del Carmen Alcántara Aguilar, Magdalena Concha Letelier, Bernardo	s/inf		16.500 0,03 0,05 0,05 0,05 0,05			s/inf

CUENCA: RIO MATAQUITO

FUENTE: ESTERO RIO SECO

2/2

SUB CUENCA: RIO LONTUE

CANAL MATRIZ: SAN IGNACIO ABAJO

SUB SUB CUENCA: ESTERO RIO SECO

CANAL DERIVADO:

CANAL SUB DERIVADO:

ENCUESTA N°	COMUNA ROL SII	NOMBRE DEL PROPIETARIO NOMBRE DEL PREDIO	ACCIONES	U S O	SUP.(Hd) VOL.	Lugar inscripcion Fs. N° Año
2234	Molina 627-135	Agrícola Santa Mónica Ltda. (a) Parcela 3 San Agustín	s/inf	R	5,00 16.500	s/inf
2235	Molina 627-137	Muñoz Muñoz, Luis Alberto (a) Parcela 5 San Agustín	"	R	3,00 16.500	"
2255	Molina 627-92	Reyes Véliz, César Fernando Entreríos	4,00	R	3,00 16.500	CBR de Molina 96#96 de 1981
2256	Molina 627-85	Catalán Gaete, Juan Antonio Río Claro	"	R	1,00 16.500	"
2257	Molina 627-134	Dirección de Obras Sanitarias Agua Potable San Ignacio	"	R	2,00 16.500	"
2237	Molina 627-142	Espina Navarro, Ramón Agustín (a) Parcela 10 San Agustín	12,00	R	15,00 16.500	CBR de Molina 68vta#69 1981
2238	Molina 627-141	Correa Pereira, Blanca (a) Parcela 9 San Agustín	"	R	1,00 16.500	"
2258	Molina 627-142st4	Espina Navarro, Ramón Agustín Sitio 4 San Agustín	"	R	0,01 16.500	"
2259	Molina 627-141st5	Correa Pereira, Blanca Sitio 5 San Agustín	"	R	0,05 16.500	"
(a)	Riega por	C. San Ignacio Arriba				

CANAL SOCIEDAD VINOS DE CHILEBOCATOMA N° 13.-A.- Características Físicas.

El canal se origina en la ribera derecha del Estero Río Seco mediante una compuerta que regula el caudal de entrada al canal, la compuerta es de 2,0 mts. de ancho por 1,50 mts. de alto.

El canal tiene una longitud de 1,20 Km. y posee 3 obras de arte.

Este canal es utilizado, en parte para uso industrial en una bodega de vinos, de allí su nombre.

Obras de Arte.

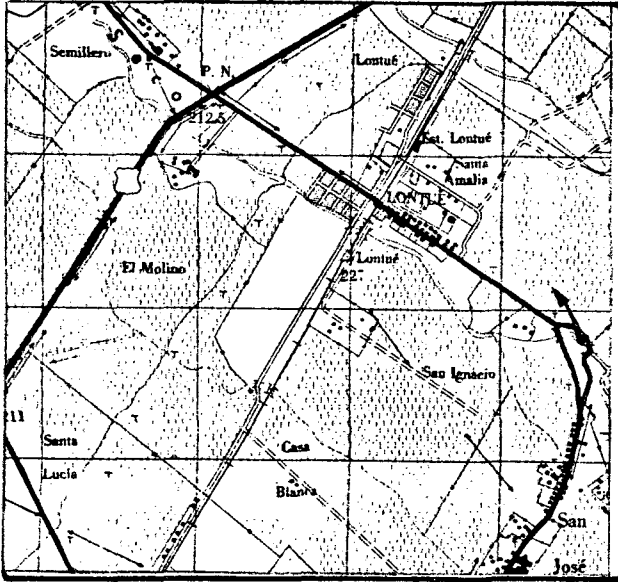
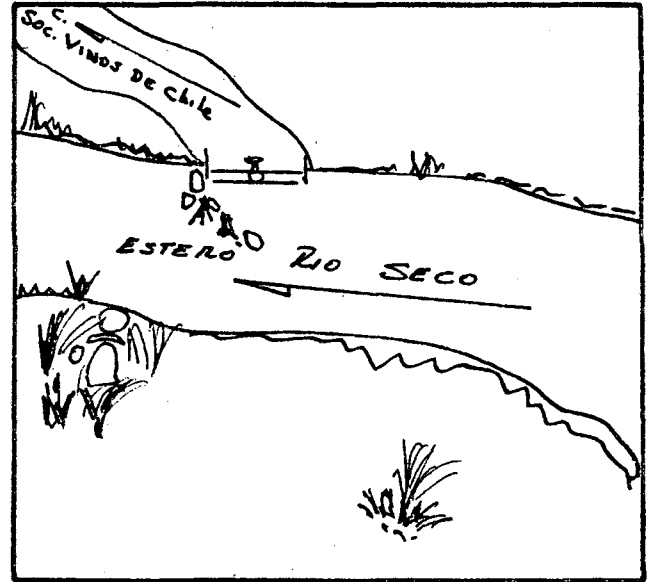
Canal Matriz	Túnel	Sifón	Canoa	Puente	Tubo	Marco	Compuerta	Total
Soc. Vinos de Chile	-	-	-	1	-	-	2	3

B.- Acciones en la Fuente y Distribución.

Tiene 500 acciones de derecho eventual en el Estero Río Seco.

C.- Constitución Legal.

No tiene.

RIO ESTERO RIO SECOFECHA JUNIO 1985CANAL SOCIEDAD VINOS DE CHILEBOCATOMA 13UBICACIONCROQUIS

DESCRIPCION DE LA BOCATOMA Existe una compuerta en el Estero Río Seco que regula el caudal de entrada al canal, la compuerta es de 2,0 mts. de ancho por 1,50 mts. de alto.

La bocatoma se ubica frente al Rol 627-92 de Molina.

El acceso a la bocatoma es por el camino Molina-Lontué.

SECCION DE CONTROL El canal tiene una compuerta que regula el caudal de entrada a la Viña San Pedro, que puede ser utilizada para este efecto.

OBSERVACIONES El canal sirve al riego de sólo un usuario (Viña San Pedro), que tiene una superficie de riego de 3,00 hás.

El canal no está organizado legalmente ni de hecho.

El uso que se le da al agua de este canal es de tipo industrial y de riego, parte de las aguas utilizadas son devueltas al Estero Río Seco.

El canal se representa en el plano 16.

El canal tiene derechos sobre 10 acciones del Estero Río Seco de un total de 5.029,50 acciones.

CUADRO RESUMEN

CUENCA RIO MATAQUITO
 SUB-CUENCA RIO LONTUE
 SUB-SUB-CUENCA ESTERO RIO SECO


FUENTE ESTERO RIO SECO
 CANAL SOCIEDAD VINOS DE CHILE

AFLUENTE DE RIO LONTUE

CANAL MATRIZ	DERIVADO	SUB-DERIVADO	SUB-SUB DERIVADO	NUMERO DE REGANTES	NUMERO DE ENCUESTAS	DOTACION m ³ /Há/año	SUPERFICIE (Há)	LONGITUD DEL CANAL Km	Nº DE OBRAS DE ARTE	Nº DE OBRAS REGULACION
Sociedad Vinos de Chile				1	1	16.500	3,00	1,20	3	-

ESTERO RIO SECO
CANAL SOC. VINOS DE CHILE

Acciones: 500
Hás.Reg.: 3,00
Regantes: 1



COMUNA : MOLINA
Plano: 16

CUENCA: RIO MATAQUITO

FUENTE: ESTERO RIO SECO

1/1

SUB CUENCA: RIO LONTUE

CANAL MATRIZ: SOCIEDAD VINOS DE CHILE

CANAL DERIVADO:

SUB SUB CUENCA: ESTERO RIO SECO

CANAL SUB DERIVADO:

ENCUESTA N°	COMUNA ROL SII	NOMBRE DEL PROPIETARIO NOMBRE DEL PREDIO	ACCIONES	U S O	SUP.(Hd) VOL.	Lugar inscripcion Fs. N° Año
2260	Molina 627-83	Viña San Pedro Bodegas San Pedro "Lontué"	500,0	Riel	3,00 16.500	C.B.R.de Molina Fs29#32de1956
R e l : Riego e Industrial						

CANAL TOMA SITIOS SAN AGUSTINBOCATOMA N° 14.-A.- Características Físicas.

La bocatoma se ubica sobre la ribera derecha del Estero Río Seco frente el predio Rol 627-141 de Molina. Se complementa con barrera de pedraplén y patas de cabra que desvían parte del cauce hacia la bocatoma.

El canal tiene una longitud de 0,12 Km.

La Junta de Vigilancia del Estero Río Seco no reconoce a este canal como regante. Sirve al riego de muy pocos propietarios de Lontué.

No posee ningún de tipo de obras de arte.

B.- Acciones en la Fuente y Distribución.

No hay derechos inscritos.

C.- Constitución Legal.

No tiene.

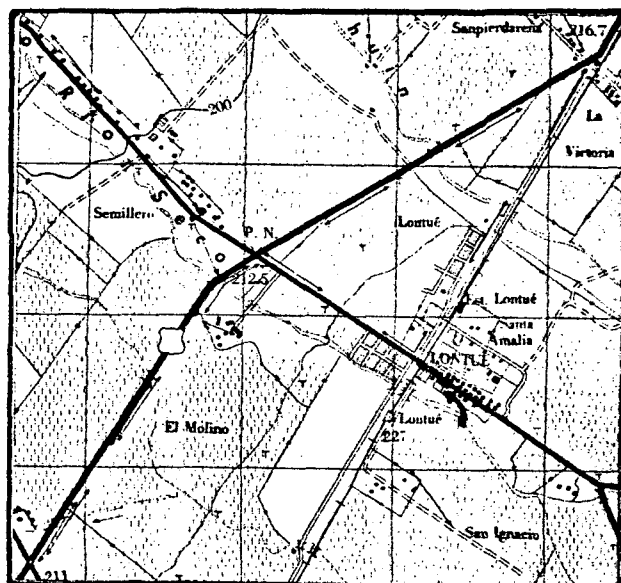
RIO ESTERO RIO SECO

FECHA MAYO 1985

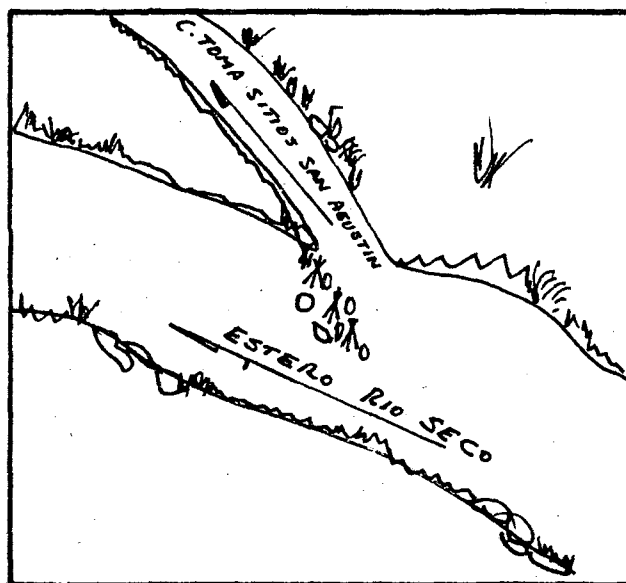
CANAL TOMA SITIOS SAN AGUSTIN

BOCATOMA 14

UBICACION



CROQUIS



DESCRIPCION DE LA BOCATOMA Se ubica sobre la ribera derecha del Estero Río Seco frente al Rol 627-141 de Molina. Se complementa con barrera de pedraplén y patas de cabra que desvían parte del cauce hacia la bocatoma. El acceso es por el camino a Lontué.

SECCION DE CONTROL No hay.

OBSERVACIONES El canal sirve a 13 usuarios que riegan una superficie total de 0,65 hás.

No están organizados legalmente ni de hecho.

No tienen derechos inscritos.

El canal se representa en el plano 16.

CUADRO RESUMEN

CUENCA RIO MATAQUITO

FUENTE ESTERO RIO SECO

AFLUENTE DE RIO LONTUE

SUB-CUENCA RIO LONTUE


CANAL TOMA SITIOS SAN AGUSTIN

SUB-SUB-CUENCA ESTERO RIO SECO

CANAL MATRIZ	DERIVADO	SUB-DERIVADO	SUB-SUB DERIVADO	NUMERO DE REGANTES	NUMERO DE ENCUESTAS	DOTACION m ³ /Há/año	SUPERFICIE (Há)	LONGITUD DEL CANAL Km	Nº DE OBRAS DE ARTE	Nº DE OBRAS REGULACION
Toma Sitios San Agustín				13	1	16.500	0,65	0,12	-	-

ESTERO RIO SECO
TOMA SITIOS SAN AGUSTIN

Acciones:
Hás.Reg.: 0,65
Regantes: 13



COMUNA : MOLINA
Plano: 16

CANAL TURBINA SEMILLEROBOCATOMA N° 15.-A.- Características Físicas.

La bocatoma se ubica en la ribera izquierda del Estero Río Seco, frente al Rol 626-56 de Molina se complementa con barrera de pedraplén que desvía parte del cause hacia la bocatoma.

El canal tiene una longitud de 4,10 Km. y 11 obras de arte.

Obras de Arte.

Canal Matriz	Túnel	Sifón	Canoa	Puente	Tabo	Marco	Compuerta	Total
Turbina Semillero	-	-	2	5	1	-	3	11

B.- Acciones en la Fuente y Distribución.

No hay derechos inscritos.

C.- Constitución Legal.

El canal no está organizado legalmente pero sí de hecho y su actual directiva está presidida por don Sergio Correa.

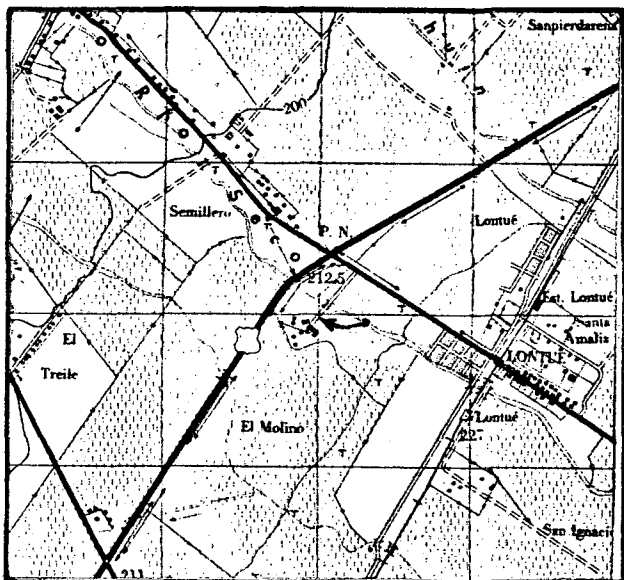
RIO ESTERO RIO SECO

FECHA MAYO 1985

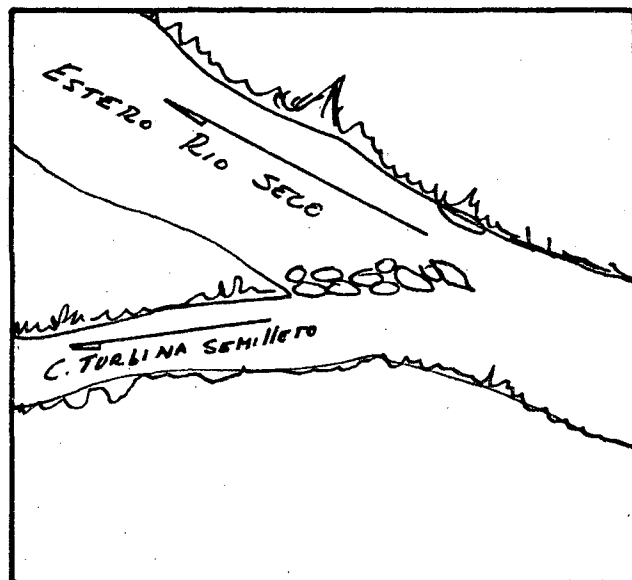
CANAL TURBINA SEMILLERO

BOCATOMA 15

UBICACION



CROQUIS



DESCRIPCION DE LA BOCATOMA Se ubica sobre la ribera izquierda del Estero Río Seco, frente al Rol 626-55 de Molina, se complementa con barrera de pedraplén que desvía parte del cauce hacia la bocatoma. El acceso es por el fundo El Molino, - Rol 626-55 de Molina.

SECCION DE CONTROL El canal cuenta con tres compuertas

OBSERVACIONES El canal sirve a 20 usuarios con una superficie de riego de 199,90 há.

No se encuentra organizado legalmente pero sí de hecho y el Presidente de su actual directiva es don Sergio Correa. El encargado de la repartición de las aguas es don Ercilio Cruz.

No tiene derechos inscritos.

El canal se representa en el Plano 16.

CUADRO RESUMEN

CUENCA RIO MATAQUITO

FUENTE ESTERO RIO SECO

AFLUENTE DE RIO LONTUE

SUB-CUENCA RIO LONTUE

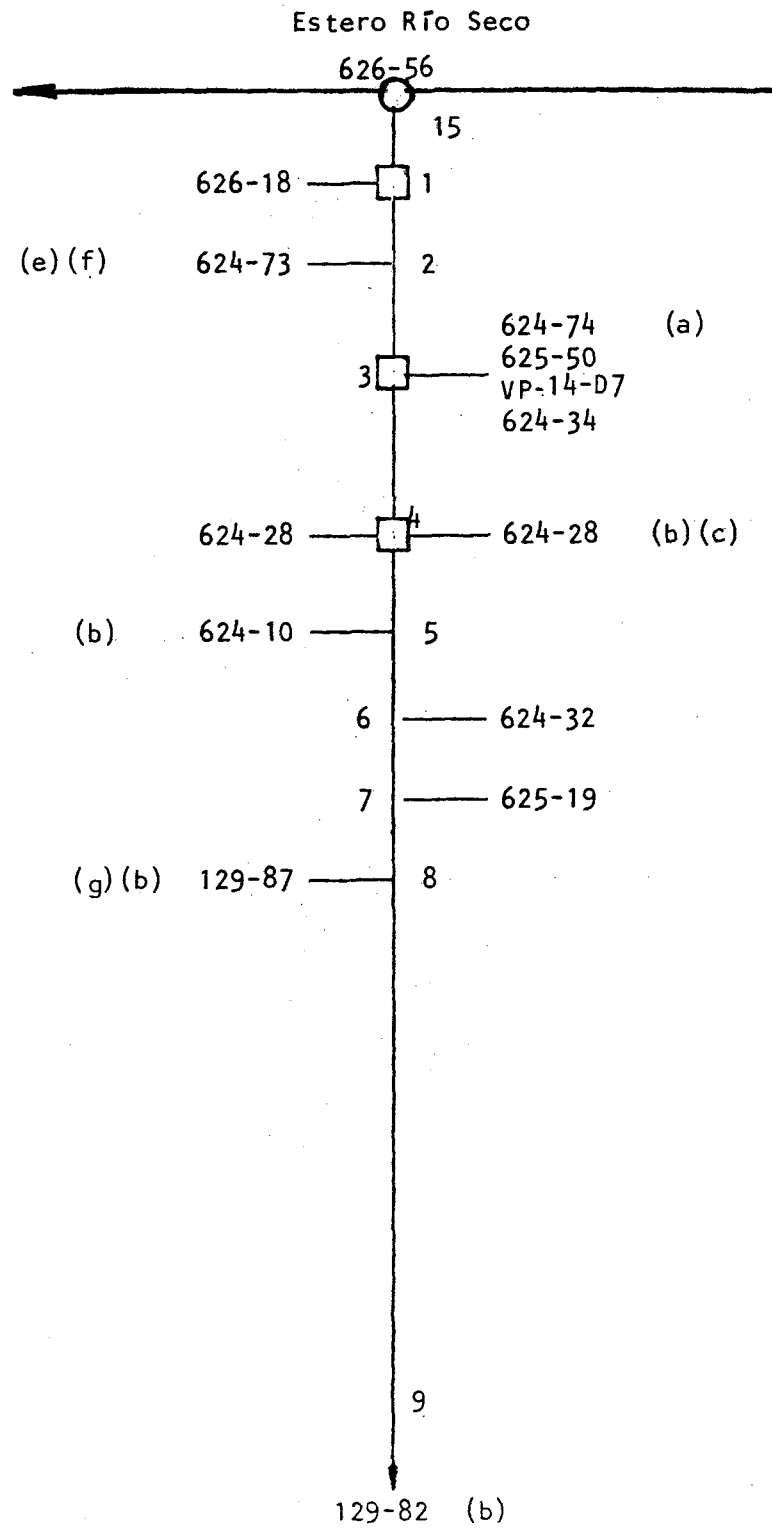
CANAL TURBINA SEMILLERO

SUB-SUB-CUENCA ESTERO RIO SECO

CANAL MATRIZ	DERIVADO	SUB-DERIVADO	SUB-SUB DERIVADO	NUMERO DE REGANTES	NUMERO DE ENCUESTAS	DOTACION m ³ /Há/año	SUPERFICIE (Há)	LONGITUD DEL CANAL Km	Nº DE OBRAS DE ARTE	Nº DE OBRAS REGULACION
Turbina Semillero				20	12	16.500	199,90	4,10	11	-

ESTERO RIO SECO
CANAL TURBINA SEMILLERO

Acciones: 66,0
Hás.Reg.: 199,90
Regantes: 20



- (a) Riega por Canal Toma Montserrat
- (b) Riega por Canal Molino Abajo
- (c) Riega por Canal Toma Güell
- (g) Riega por Canal Toma Pinocho
- (e) Riega por Canal Toma Molino Viejo
- (f) Riega por Canal Vertiente Molino Viejo

COMUNA : MOLINA Y SAGRADA FAMILIA
Plano: 16

CUENCA: RIO MATAQUITO

FUENTE: ESTERO RIO SECO

1/1

SUB CUENCA: RIO LONTUE

CANAL MATRIZ: TURBINA SEMILLERO

CANAL DERIVADO:

SUB SUB CUENCA: ESTERO RIO SECO

CANAL SUB DERIVADO:

ENCUESTA N°	COMUNA ROL SII	NOMBRE DEL PROPIETARIO NOMBRE DEL PREDIO	ACCIONES	U S O	SUP.(Hd) VOL.	Lugar inscripcion Fs. N° Año
2262	Molina 626-18	Acéites y Alcoholes Patria S.A. Planta Industrial I.N.D.U.S.	s/inf	R	9,80 16.500	s/inf
2263	Molina 624-73	Güell Galofré Daniel (e)(f) El Semillero Hijueta 3	66,0	R	60,00 16.500	CBR de Molina Fs18#17de1983
2264	Molina 624-74	Güell Galofré Monserrat (a) Hijueta 1 Fundo Semillero	s/inf	R	60,00 16.500	s/inf
2265	Molina 625-50	Tapia Hevia María, Ercira Santa María	"	R	1,60 16.500	"
2266	Molina VP-14-D7 625-37 625-38 624-25 625-35 E.T. 625-34 624-6 E.T. 624-77	Varios Propietarios Según Nómima "Callejon Los Puros" Quiroga González Pedro Quiroga González Pedro Castro Ramírez Bernarcino Quiroga Díaz Lidia Ramírez Ramírez Javier Quiroga Berríos Efraín Cruz González, José Ercilio Muñoz González Carmen Cordero Tapia Eduardo Antonio	"	R	16.500 0,20 0,20 0,25 0,25 0,25 0,20 0,20 0,20 0,25	"
2267	Molina 624-34	Cruz González José Ercilio La Parcela	s/inf	R	1,80 16.500	s/inf
2268	Sgda. Familia 624-28	Güell Galofré Ricardo (b)(c) Hijueta 2 El Semillero	"	R	39,00 16.500	"
2269	Sgda. Familia 614-10	Correa Barros, Pedro y Gladys (b) Viña Eugenia	"	R	6,00 16.500	"
2270	Sgda. Familia 624-32	Vial Street Daniel Viña Parronal	"	R	6,70 16.500	"
2271	Sgda. Familia 625-19	Ramos Araya Domitila del Carmen Santa Elisa	"	R	0,50 16.500	"
2272	Sgda. Familia 129-87	Avilés Aguilera Luis Julio (g)(b) San Sebastián	"	R	10,00 16.500	"
2273	Sgda. Familia 129-82	Bravo Figueroa Roberto Antonio Parcela 1 Juan XXIII (b)	"	R	2,50 16.500	"
(a)	Riega por	Canal Montserrat				
(b)	Riega por	Canal Molino Abajo				
(c)	Riega por	Canal Toma Güell				
(e)	Riega por	Canal Toma Molino Viejo				
(f)	Riega por	Canal Vertiente Molino Viejo				
(g)	Riega por	Canal Toma Pinocho				

CANAL TOMA AVALOSBOCATOMA N°15.-A.- Características Físicas.

El canal se origina en la ribera izquierda del Estero Río Seco, frente al predio Rol 626-56 de Molina, con el uso de una barrera de piedra se desvía parte de las aguas hacia la bocatoma, la que es de tipo provisoria. El canal tiene una longitud de 0,30 Km. y posee una obra de arte.

Obras de Arte

Canal Matriz	Túnel	Sifón	Canoa	Puente	Tubo	Marco	Compuerta	Total
Toma Avalos	-	-	1	1	1	-	-	3

B.- Acciones en la Fuente y Distribución.

No hay derechos inscritos.

C.- Constitución Legal.

No tiene.

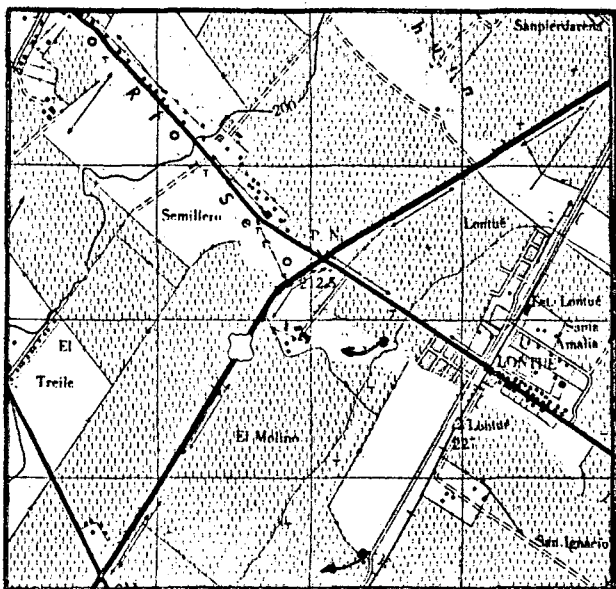
RIO ESTERO RIO SECO

FECHA OCTUBRE 1985

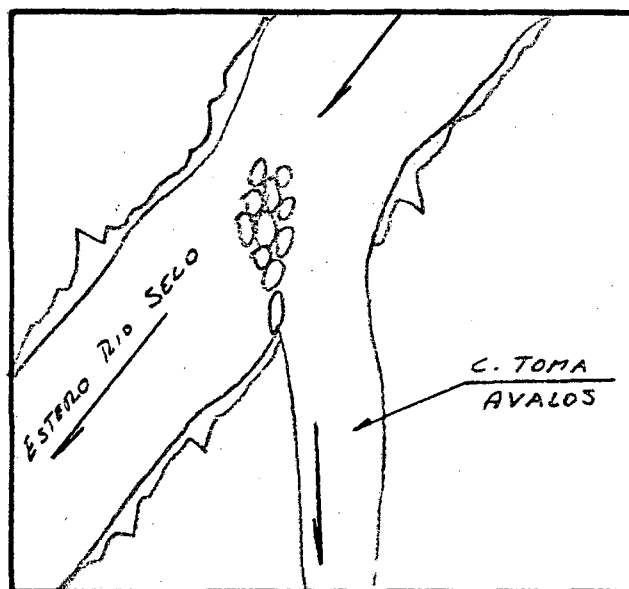
CANAL TOMA AVALOS

BOCATOMA 15

UBICACION



CROQUIS



DESCRIPCION DE LA BOCATOMA Se ubica sobre la ribera izquierda del Estero Río Seco frente al predio Rol 626-56 de Molina; se complementa con barrera de piedras para desviar parte de las aguas hacia la toma.

El acceso es por el camino de ingreso al pueblo de Lontué desde la carretera Panamericana.

SECCION DE CONTROL No hay.

OBSERVACIONES El canal sirve a un usuario el cual posee una superficie de 8,00 hectáreas.

No hay derechos inscritos.

El canal se representa en el plano 16.

CUADRO RESUMEN

CUENCA RIO MATAQUITO

FUENTE ESTERO RIO SECO

AFLUENTE DE RIO LONTUE

SUB-CUENCA RIO LONTUE


CANAL TOMA AVALOS

SUB-SUB-CUENCA ESTERO RIO SECO

CANAL MATRIZ	DERIVADO	SUB-DERIVADO	SUB-SUB-DERIVADO	NUMERO DE REGANTES	NUMERO DE ENCUESTAS	DOTACION m ³ /Há/año	SUPERFICIE (Há)	LONGITUD DEL CANAL km	Nº DE OBRAS DE ARTE	Nº DE OBRAS REGULACION
Toma Avalos				1	1	14.000	8,00	0,30	1	1

ESTERO RIO SECO
TOMA AVALOS

Acciones:
Hás.Reg.: 8,00
Regantes: 1



COMUNA : MOLINA
Plano: 16

CUENCA: RIO MATAQUITO
 SUB CUENCA : RIO LONTUE

SUB SUB CUENCA: ESTERO RIO SECO

FUENTE : ESTERO RIO SECO
 CANAL MATRIZ : TOMA AVALOS
 CANAL DERIVADO :
 CANAL SUB DERIVADO :

1/1

ENCUESTA N°	COMUNA ROL SII	NOMBRE DEL PROPIETARIO NOMBRE DEL PREDIO	ACCIONES	U S O	SUP.(Hd) VOL.	Lugar inscripcion Fs. N° Año
5142	Molina 626-56	Soc. Agrícola Porvenir Ltda. Parcela 16 San Ignacio	s/inf	R	8,00 14.000	s/inf

CANAL TOMA LONTUEBOCATOMA N°16.-A.- Características Físicas

El canal se origina en la ribera derecha del Estero Río Seco, frente al predio Rol 626-56 de Molina; se utiliza una barrera de piedra para poder desviar parte de las aguas hacia la bocatoma, la que es de tipo provisoria.

El canal tiene una longitud de 0,80 Km. y posee 2 obras de arte.

Obras de Arte

Canal Matriz	Túnel	Sifón	Canoa	Puente	Tubo	Marco	Compuerta	Total
Tona Lontué	-	-	-	2	-	-	-	2

B.- Acciones en la Fuente y Distribución

No hay derechos inscritos.

C.- Constitución Legal

No tiene.

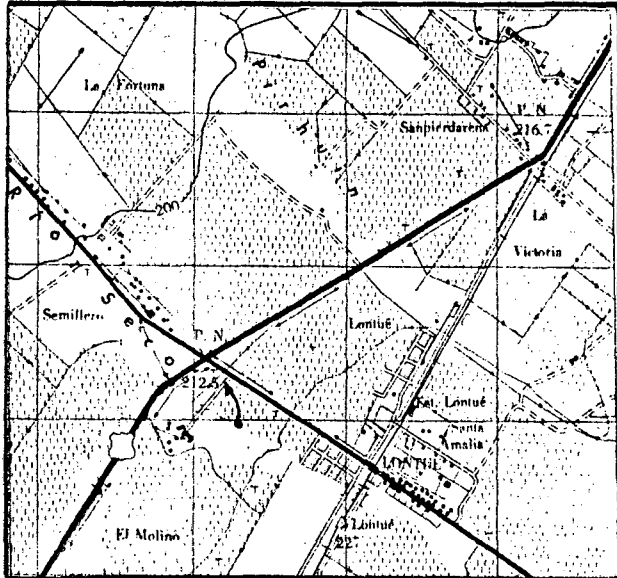
RIO ESTERO RIO SECO

FECHA OCTUBRE 1985

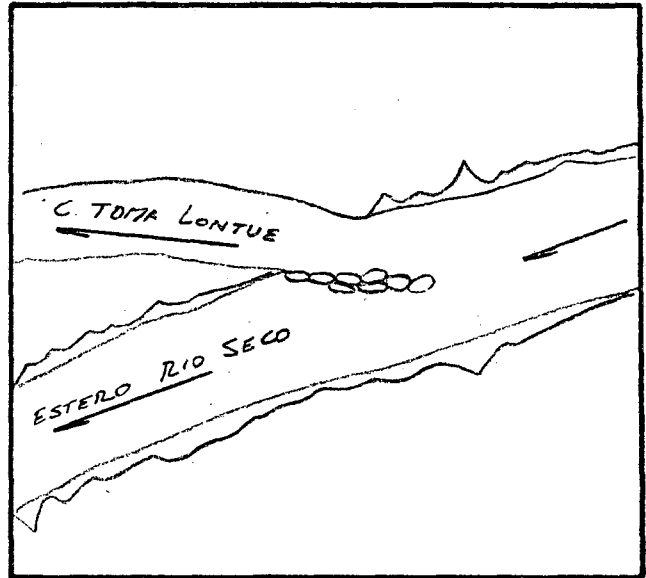
CANAL TOMA LONTUE

BOCATOMA 16

UBICACION



CROQUIS



DESCRIPCION DE LA BOCATOMA Se ubica sobre la ribera derecha del Estero Río Seco frente al predio Rol 626-56 de Molina; se complementa con barrera de piedra para poder desviar parte de las aguas hacia la bocatoma.

El acceso es por el camino de ingreso al pueblo Lontué desde la carretera Panamericana.

SECCION DE CONTROL No hay.

OBSERVACIONES El canal sirve al riego de 2 usuarios los cuales poseen una superficie de 6,00 hás.

El canal se representa en el plano 16.

CUADRO RESUMEN

CUENCA RIO MATAQUITO
 SUB-CUENCA RIO LONTUE
 SUB-SUB-CUENCA ESTERO RIO SECO

FUENTE ESTERO RIO SECO
 CANAL TOMA LONTUE

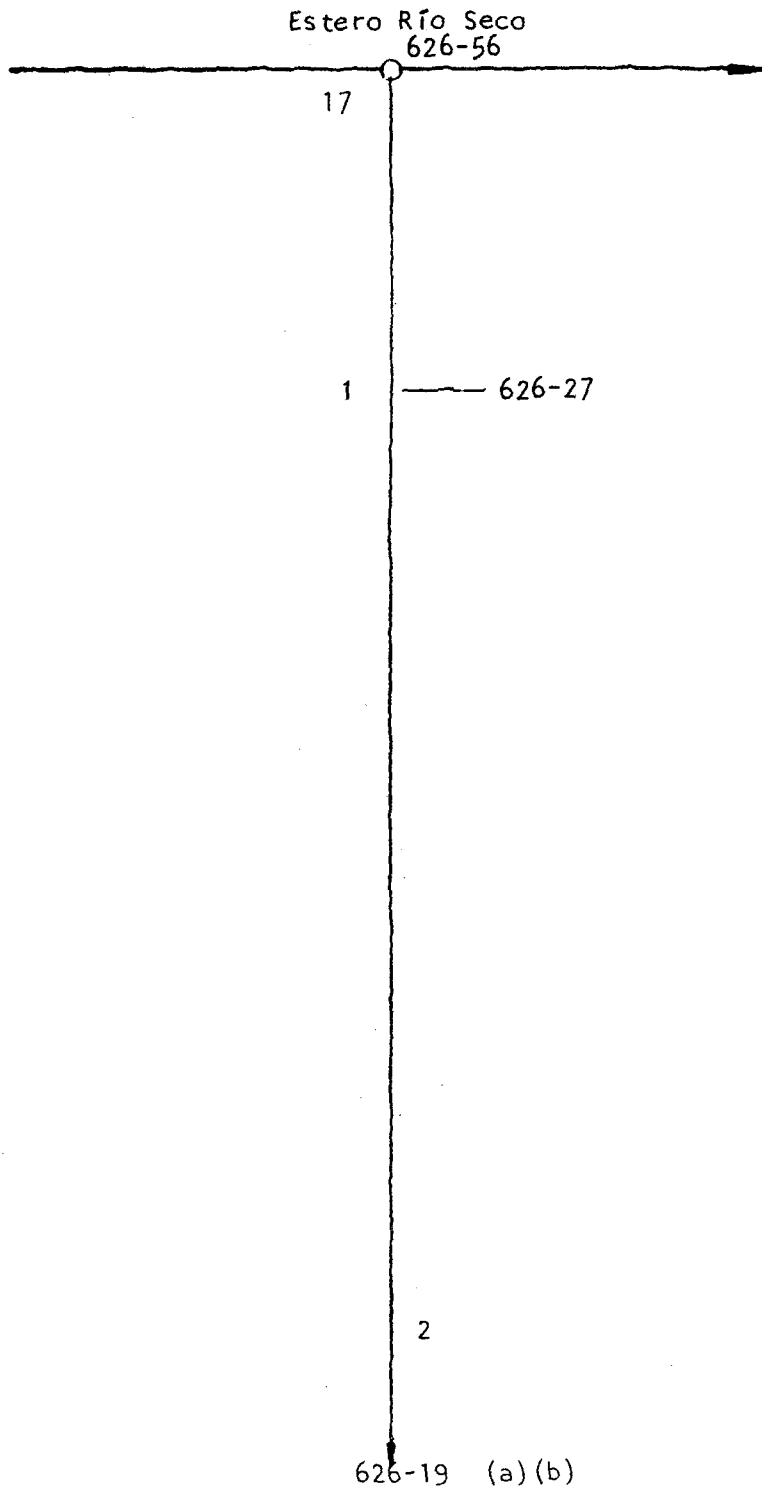
AFLUENTE DE RIO LONTUE

CANAL MATRIZ	DERIVADO	SUB-DERIVADO	SUB-SUB DERIVADO	NUMERO DE REGANTES	NUMERO DE ENCUESTAS	DOTACION m ³ /Há/año	SUPERFICIE (Há)	LONGITUD DEL CANAL KM	Nº DE OBRAS DE ARTE	Nº DE OBRAS REGULACION
Toma Lontué				2	2	14.000	6,00	0,8	2	-

1012

ESTERO RIO SECO
CANAL TOMA LONTUE

Acciones:
Hás.Reg.: 6,00
Regantes: 2



(a) Riega por Canal Derrames Concha y Toro
(b) Riega por Canal Derrames Molino Viejo

COMUNA : MOLINA
Plano : 16

CUENCA : RIO MATAQUITO

SUB CUENCA : RIO LONTUE

SUB SUB CUENCA : ESTERO RIO SECO

FUENTE : ESTERO RIO SECO

CANAL MATRIZ : TOMA LONTUE

CANAL DERIVADO :

CANAL SUB DERIVADO :

1/1

ENCUESTA N°	COMUNA ROL SII	NOMBRE DEL PROPIETARIO NOMBRE DEL PREDIO	ACCIONES	U S O	SUP.(Há) VOL.	Lugar inscripcion		
						Fs.	N°	Año
5140	Molina 626-27	Soc. Agrícola El Porvenir Ltda. Reserva Molino Viejo	s/inf	R	2,00 14.000	s/inf		
5141	Molina 626-19	Güell Galofré, Daniel (a) (b) Semillero	"	R	4,00 14.000	"		
(a)	Riega por Canal Derrames Concha y Toro							
(b)	Riega por Canal Vertiente Molino Viejo							

CANAL TOMA GÜELLBOCATOMA N° 18.-A.- Características Físicas.

La bocatoma se ubica en la ribera derecha del Estero Río Seco, frente al Rol 624-73 de Sagrada Familia. Se complementa con barrera de pedraplén que desvía parte de las aguas hacia la bocatoma.

El canal tiene una longitud de 0,25 Km.

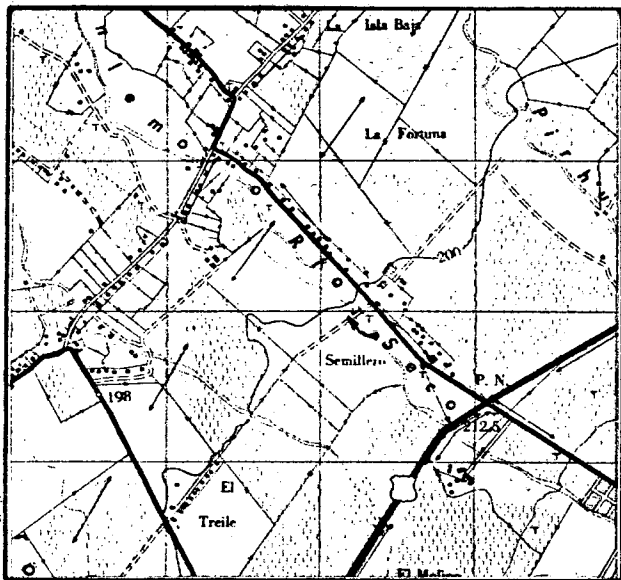
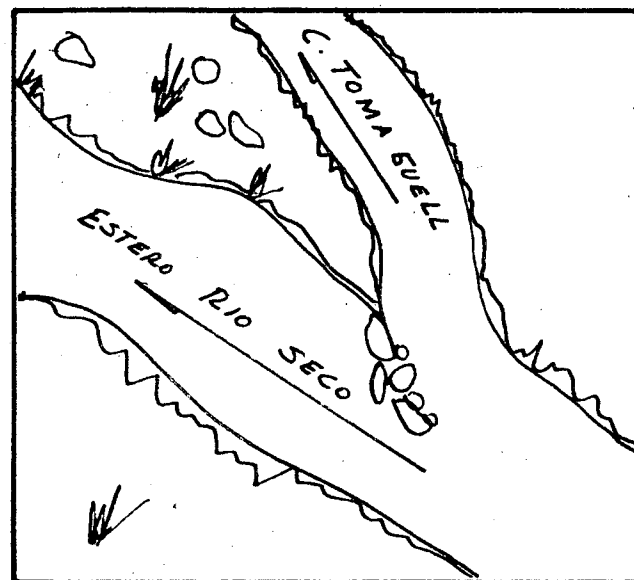
La toma es de tipo provisoria, no cuenta con obras de arte.

B.- Acciones en la Fuente y Distribución.

No tiene derechos inscritos.

C.- Constitución Legal.

No tiene.

RIO ESTERO RIO SECOFECHA MAYO 1985CANAL TOMA GÜELLBOCATOMA 18UBICACIONCROQUIS

DESCRIPCION DE LA BOCATOMA Se ubica sobre la ribera derecha del Estero Río Seco, frente al Rol 624-73 de Sagrada Familia. Se complementa con barrera de pedraplén que desvía parte del cauce a la bocatoma.

El acceso es por el camino a Lontué un poco antes de llegar a la carretera Panamericana.

SECCION DE CONTROL No hay

OBSERVACIONES Sirve al riego de sólo un usuario con una superficie de riego 3,0 hás.

No tiene ningún tipo de organización. No tiene derechos inscritos.

El canal se representa en el plano 16.

CUADRO RESUMEN

CUENCA RIO MATAQUITO

FUENTE ESTERO RIO SECO

AFLUENTE DE RIO LONTUE

SUB-CUENCA RIO LONTUE


CANAL TOMA GÜELL

SUB-SUB-CUENCA ESTERO RIO SECO

CANAL MATRIZ	DERIVADO	SUB-DERIVADO	SUB-SUB DERIVADO	NUMERO DE REGANTES	NUMERO DE ENCUESTAS	DOTACION m ³ /Há/año	SUPERFICIE (Há)	LONGITUD DEL CANAL Km	Nº DE OBRAS DE ARTE	Nº DE OBRAS REGULACION
Toma Güell				1	1	16.500	3,00	0,25	-	-

ESTERO RIO SECO
TOMA GÜELL

Acciones:
Hás.Reg.: 3,00
Regantes: 1



(a) Riega por Canal Turbina Semillero.
(b) Riega por Canal Molino Abajo

COMUNA: SAGRADA FAMILIA
Plano: 16

CUENCA: RIO MATAQUITO

FUENTE: ESTERO RIO SECO

1/1

SUB CUENCA: RIO LONTUE

CANAL MATRIZ: TOMA GÜELL

CANAL DERIVADO:

SUB SUB CUENCA: ESTERO RIO SECO

CANAL SUB DERIVADO:

ENCUESTA N°	COMUNA ROL SII	NOMBRE DEL PROPIETARIO NOMBRE DEL PREDIO	ACCIONES	U S O	SUP.(Hd) VOL.	Lugar inscripcion Fs. N° Año
2268	Sgda Familia 624-28	Güell Galofré Ricardo (a) (b) Hijuela 2 El Semillero	s/inf	R	3,00 16.500	s/inf
(a)	Riega por	Canal Turbina Semillero				
(b)	Riega por	Canal Molino Abajo				

CANAL LA ISLABOCATOMA N° 19.-A.- Características Físicas:

La bocatoma de tipo provisoria, se ubica en la ribera derecha del Estero Río Seco, frente al Rol 624-73 de Sagrada Familia, se complementa con barrera pata de cabra que desvía parte de las aguas del Estero hacia la bocatoma.

El caudal tiene una longitud de 3,70 Km. y posee 11 obras de arte.

Riega un sector de numerosos pequeños propietarios como es el Sector de La Isla.

Obras de Arte.

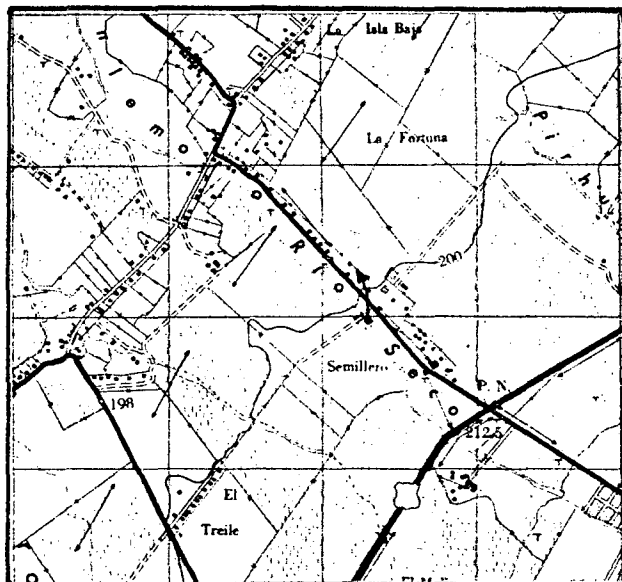
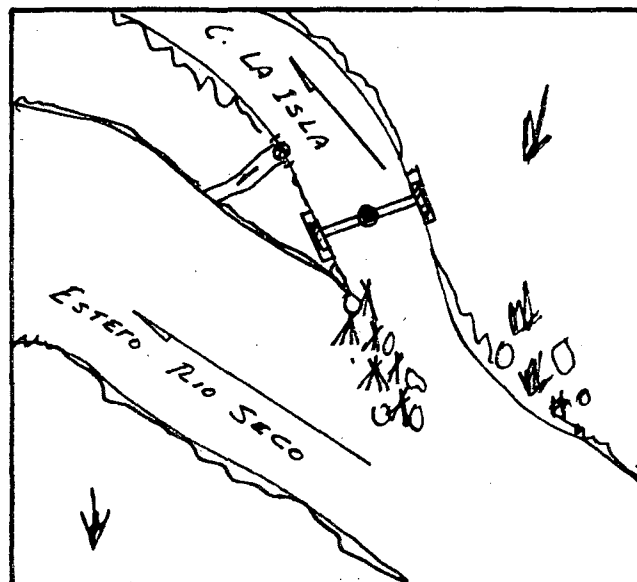
Anal Matriz	Túnel	Sifón	Canoa	Puente	Tubo	Marco	Compuerta	Total
La Isla	-	-	-	3	1	2	5	11

B.- Acciones en la Fuente y Distribución.

Este canal tiene derechos sobre 10 acciones del Estero Río Seco, sobre un total de 5.029,50 acciones.

C.- Constitución Legal.

No tiene.

RIO ESTERO RIO SECOFECHA MAYO 1985CANAL LA ISLABOCATOMA 19UBICACIONCROQUIS

DESCRIPCION DE LA BOCATOMA Se ubica sobre la ribera derecha del Estero Río Seco, frente al Rol 624-73 de Sagrada Familia. Se complementa con barrera pata de cabra que desvían parte de las aguas del Estero hacia la bocatoma.

En la bocatoma hay una compuerta frontal y una lateral de descarga al Estero, tal como se indica en el croquis.

El acceso es por el fundo La Fortuna.

SECCION DE CONTROL El canal cuenta con dos marcos partidores y varias compuertas que pueden servir para tal efecto.

OBSERVACIONES El canal sirve al riego de 55 usuarios los cuales tienen un total de 63,48 hás. de superficie.

El canal no se encuentra organizado legalmente ni de hecho.

El encargado de la repartición de las aguas es don Eduardo Navarro Peña; él vive a 100 metros del cruce camino a Sagrada Familia. El canal tiene derechos sobre 10 acciones del Estero Río Seco de un total de 5.029,50 acciones.

El canal se representa en el plano 16.

CUADRO RESUMEN

CUENCA RÍO MATAQUITO

FUENTE ESTERO RÍO SECO

AFLUENTE DE RÍO LONTUE

SUB-CUENCA RÍO LONTUE

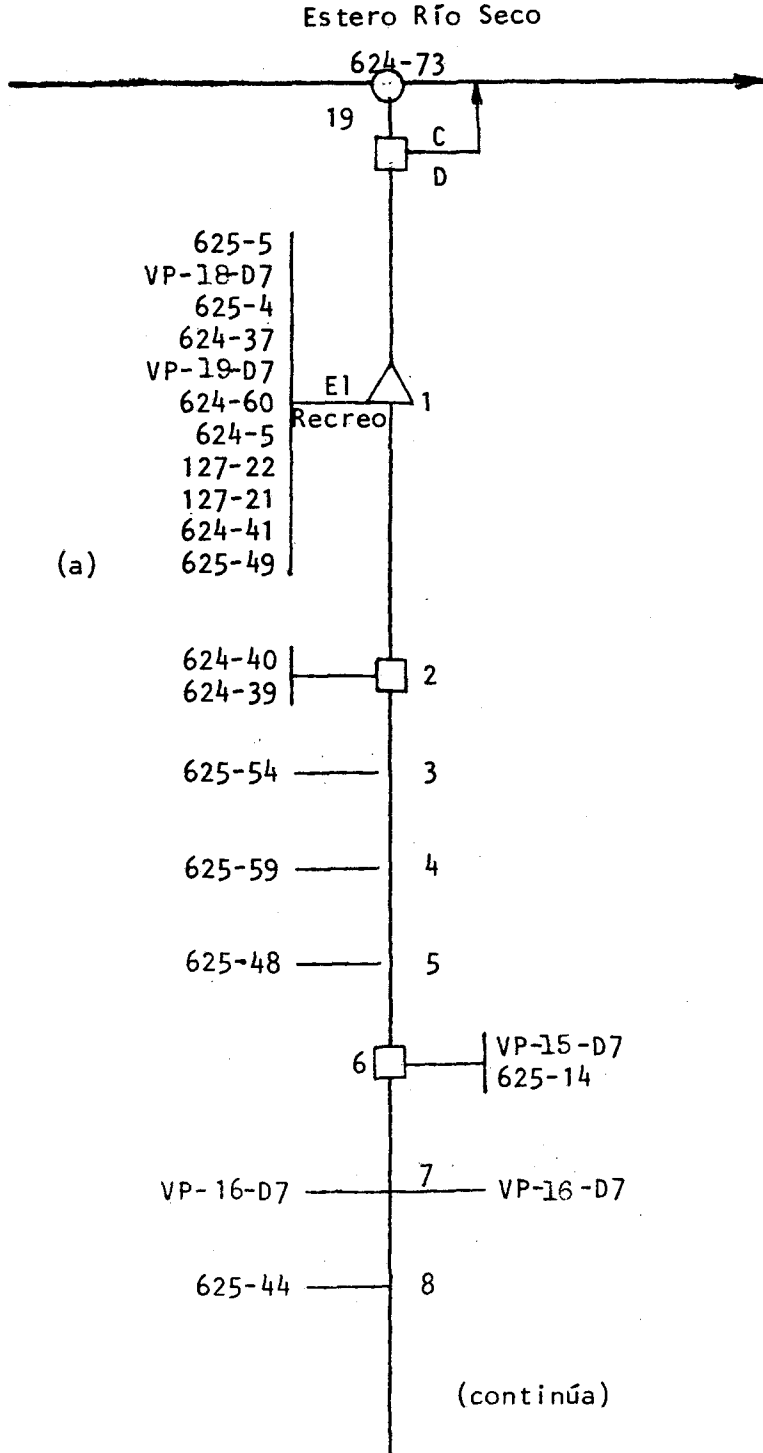
CANAL LA ISLA

SUB-SUB-CUENCA ESTERO RÍO SECO

CANAL MATRIZ	DERIVADO	SUB-DERIVADO	SUB-SUB DERIVADO	NUMERO DE REGANTES	NUMERO DE ENCUESTAS	DOTACION m ³ /Hd/año	SUPERFICIE (Hd)	LONGITUD DEL CANAL KM	Nº DE OBRAS DE ARTE	Nº DE OBRAS REGULACION
La Isla				55	42	16.500	63,48	3,70	11	-

ESTERO RIO SECO
CANAL LA ISLA

Acciones:
Hás.Reg.: 63,48
Regantes: 55

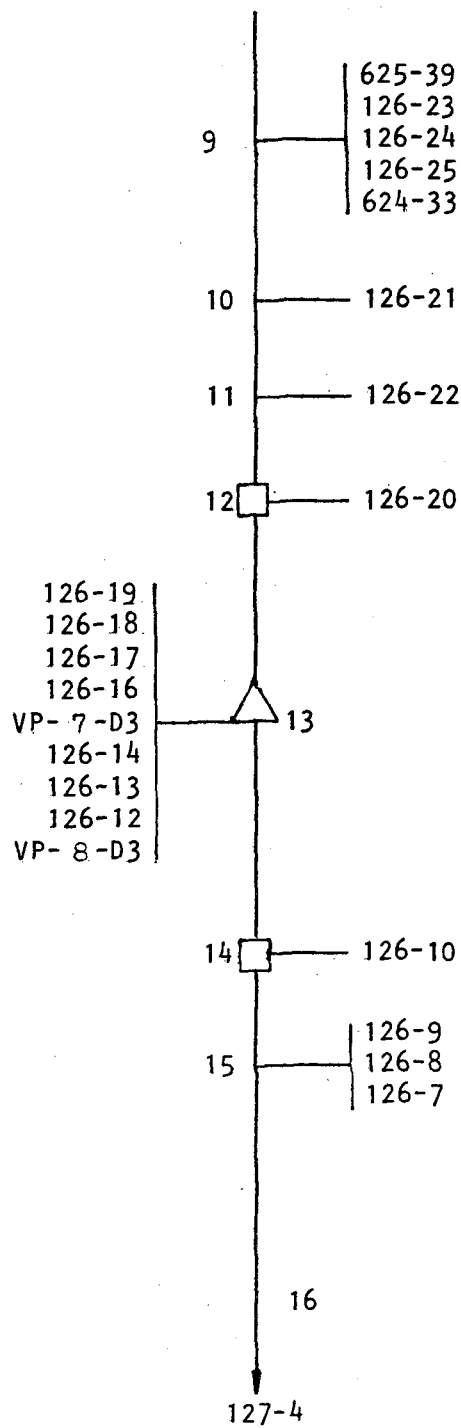


(a)

(continúa)

ESTERO RIO SECO
CANAL LA ISLA

(continuación)



CUENCA: RIO MATAQUITO

FUENTE: ESTERO RIO SECO

1/4

SUB CUENCA: RIO LONTUE

CANAL MATRIZ: LA ISLA

CANAL DERIVADO:

SUB SUB CUENCA: ESTERO RIO SECO

CANAL SUB DERIVADO:

ENCUESTA Nº	COMUNA ROL SII	NOMBRE DEL PROPIETARIO NOMBRE DEL PREDIO	ACCIONES	U S O	SUP.(Hd) VOL.	Lugar inscripcion Fs. Nº Año
2274	Molina 625-5	Carrasco Inostroza, Rosa Edelmira San Manuel	s/inf	R	1,30 16.500	s/inf
2275	Molina VP-18-D7 E.T. 624-23	Varios Propietarios Según Nómina " Sector El Crucero" Avilés Negrete Manuel Suc. José María Carrasco González	s/inf	R	16.500 0,45 0,45	s/inf
2276	Molina 625-4	Carrasco Inostroza, Rosa Edelmira El Acacio	"	R	0,90 16.500	"
2277	Molina 624-37	Barría Jeria Claudio Ernesto El Naranjo	"	R	3,50 16.500	"
2278	Molina VP-19-D7 E.T. E.T. 625-3 E.T.	Varios Propietarios Según Nómina " Sector El Crucero" Cruz Ramírez, Ramón Patricio Lineros Henríquez, Francisco Enrique Inostroza Moya José Santos Mancilla Mancilla, José Luis	s/inf	R	16.500 0,20 0,70 0,20 0,15	s/inf
2279	Molina 624-60	Herrera Díaz, Lucinda María Santa Rosa	s/inf	R	1,00 16.500	s/inf
2280	Molina 624-5	Hernández Moraga Luis Germán Santa Ana	"	R	1,50 16.500	"
2281	Molina 127-22	Suc. Hermógenes Sarmiento González Los Olivos	"	R	8,00 16.500	"
2282	Molina 127-21	Suc. Juan Rojas Rojas El Crucero	"	R	0,05 16.500	"
2283	Molina 624-41	Suc. Jack Dabiké Flambas El Recreo	"	R	10,50 16.500	"
1940	Molina 625-49	Suc. Luis Hernán Véliz Ibarra (a) El Peral	"	R	1,50 16.500	"
2284	Molina 624-40	Cruz Baeza José Ramón San José	"	R	0,50 16.500	"
2285	Molina 624-39	Cruz Baeza José Ramón San José	"	R	1,75 16.500	"
(a)	Riega por C.	Pirhuñ Der. 9 Díaz				

CUENCA: RIO MATAQUITO

SUB CUENCA: RIO LONTUE

SUB SUB CUENCA: ESTERO RIO SECO

FUENTE: ESTERO RIO SECO

CANAL MATRIZ: LA ISLA

CANAL DERIVADO:

CANAL SUB DERIVADO:

2/4

ENCUESTA N°	COMUNA ROL SII	NOMBRE DEL PROPIETARIO NOMBRE DEL PREDIO	ACCIONES	U S O	SUP.(Hd) VOL.	Lugar inscripcion Fs. N° Año
2286	Sgda Familia 625-54	Adasme Cornejo Juan José El Durazno	s/inf	R	0,60 16.500	s/inf
2287	Sgda Familia 625-59	Venegas Salinas Luisa La Isla	"	R	0,50 16.500	"
2288	Sgda Familia 625-48	Enero Torres Mario Gastón El Rescoldo	"	R	0,35 16.500	"
2289	Sgda Familia VP-15-D7 624-53 624-54 624-51	Varios Propietarios Según Nómina " Santa Rosa " Rivera Beltrán María Reyes Gómez Cetina Moreno Hormazábal Gabriel del Carmen	"	R	16.500 0,25 0,25 0,25	"
2290	Sgda Familia 625-14	Suc. Pedro Alejandro Macaya Ríos Río Seco	s/inf	R	0,50 16.500	s/inf
2291	Sgda Familia VP-16-D7 E.T. 625-56 625-7 625-25	Varios Propietarios Según Nómina "Callejón El Rescoldo" Valenzuela de Arévalo Edelmira Suc. Clodomiro Valenzuela González Suc. Víctor Manuel Letelier Sandoval Comunidad Salazar Retamales	s/inf	R	16.500 0,20 0,20 0,10 0,05	s/inf
2292	Sgda Familia 625-44	Suc Elvira Salinas vda. de Venegas Santa Delia	s/inf	R	0,80 16.500	s/inf
2293	Sgda Familia 625-39	Ramos Tapia Nelson La Nogalada	"	R	2,00 16.500	"
2294	Sgda Familia 126-23	Suc. Luis Alberto Carrasco González El Crucero	"	R	0,50 16.500	"
2295	Sgda Familia 126-24	Paredes Figueroa José Fernando Santa Ana	"	R	0,65 16.500	"
2296	Sgda Familia 126-25	Tapia Ramos Nelson Santa Ana	"	R	0,75 16.500	"
2297	Sgda Familia 624-33	Suc. Luis Antonio Valenzuela Mesina La Vega	"	R	1,60 16.500	"
2298	Sgda Familia 126-21	Bravo Acuña Olga La Viñita	"	R	0,40 16.500	"

CUENCA: RIO MATAQUITO
 SUB CUENCA: RIO LONTUE
 SUB SUB CUENCA: ESTERO RIO SECO

FUENTE: ESTERO RIO SECO
 CANAL MATRIZ: LA ISLA
 CANAL DERIVADO:
 CANAL SUB DERIVADO:

ENCUESTA N°	COMUNA ROL SII	NOMBRE DEL PROPIETARIO NOMBRE DEL PREDIO	ACCIONES	U S O	SUP.(Hd) VOL.	Lugar inscripcion Fs. N° Año
2299	Sgda Familia 126-22	Iglesia Pentecostal Chile Capilla	s/inf	R	0,05 16.500	s/inf
2300	Sgda Familia 126-20	Fernández Cabrera Prudencio Segundo Los Durazos	"	R	5,00 16.500	"
2301	Sgda Familia 126-19	Martínez Urbina Bernardino Santa Cruz	"	R	0,45 16.500	"
2302	Sgda Familia 126-18	Gutiérrez Gutiérrez Manuel Jesús El Fruto de Oro	"	R	0,18 16.500	"
2303	Sgda Familia 126-17	Poblete Pacheco Arturo Segundo El Aromo	"	R	0,25 16.500	"
2304	Sgda Familia 126-16	Suc. Hipólito Ramírez Ramírez San Carlos	"	R	0,25 16.500	"
2305	Sgda Familia VP-7-D3 126-15 A 126-15 B 126-15 C	Varios Propietarios Según Nómina " Santa Rosa " Poblete Pacheco Arturo Segundo Serrano Ramírez Ramón Luis Poblete Quinteros Anselmo	s/inf	R	16.500 0,10 0,20 0,20	s/inf
2306	Sgda Familia 126-14	Suc Luis Alberto Fuentes Becerra La Isla	s/inf	R	0,40 16.500	s/inf
2307	Sgda Familia 126-13	Fuentes Carrasco María Elia Santa Laura	"	R	0,35 16.500	"
2308	Sgda Familia 126-12	Quezada Huerta Manuel Antonio Santa Laura	"	R	0,40 16.500	"
2309	Sgda Familia VP -8-D3 E.T. E.T. E.T.	Varios Propietarios Según Nómina Jara Garrido María Elena Río seco Río seco Félix Antonio Jara Nilo José Luis	s/inf	R	16.500 0,09 0,12 0,09	s/inf
2310	Sgda Familia 126-10	Comunidad Quijada Torres Hnos Chacra Las Camelias	s/inf	R	5,00 16.500	s/inf
2311	Sgda Familia 126-9	Suc. Ernesto Manuel Barría Santander Los Notros	"	R	1,0 16.500	"
2312	Sgda Familia 126-8	Suc. José David Silva Ramírez Santa Elisa	"	R	1,0 16.500	"

CUENCA: RIO MATAQUITO

FUENTE: ESTERO RIO SECO

SUB CUENCA: RIO LONTUE

CANAL MATRIZ: LA ISLA

SUB SUB CUENCA: ESTERO RIO SECO

CANAL DERIVADO:

CANAL SUB DERIVADO:

ENCUESTA N°	COMUNA ROL SII	NOMBRE DEL PROPIETARIO NOMBRE DEL PREDIO	ACCIONES	U S O	SUP.(Hd) VOL.	Lugar inscripcion Fs. N° Año
2313	Sgda Familia 126-7	Daza Daza Lucas Hernán Viña Santa Hilda	s/inf	R	5,50 16.500	s/inf
2314	Sgda Familia 127-4	Daza Avilés, Matilde Purísima El Manzano	"	R	0,25 16.500	"

CANAL MOLINO ABAJOBOCATOMA N° 20.-A.- Características Físicas.

El canal se origina en la ribera izquierda del Estero Río Seco, frente al Rol 624-73 de Sagrada Familia. Se complementa con barrera patas de cabra que desvía parte de las aguas hacia la bocatoma.

El canal tiene una longitud de 10,80 Km. y posee 15 obras de arte.

El canal recibe aportes desde una pequeña vertiente, esta situación se produce entre la bocatoma en el Estero Río Seco y el saque N°1 del canal.

Obras de Arte.

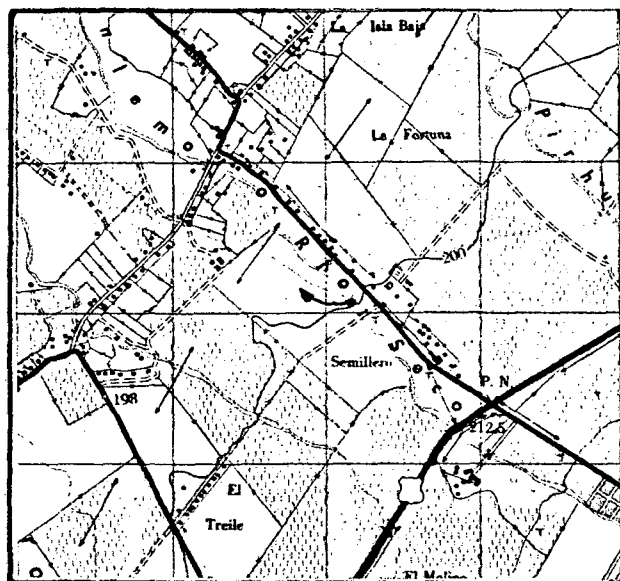
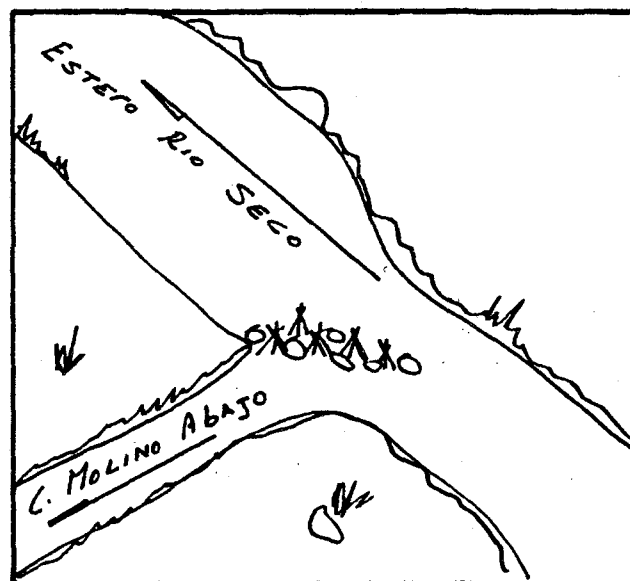
Canal Matriz	Túnel	Sifón	Canoa	Puente	Tubo	Marco	Compuerta	Totales
Molino Abajo	-	-	1	11	-	-	-	12
Derivado 1. La higerilla	-	-	1	2	-	-	-	3
Totales	-	-	2	13	-	-	-	15

B.- Acciones en la Fuente y Distribución.

Este canal tiene derechos sobre 966 acciones del Estero Río Seco, sobre un total de 5.029,50 acciones.

C.- Constitución Legal.

No tiene.

RIO ÉSTERO RIO SECOFECHA MAYO 1985CANAL MOLINO ABAJOBOCATOMA 20**UBICACION****CROQUIS**

DESCRIPCION DE LA BOCATOMA : Se encuentra sobre la ribera izquierda del Estero Río Seco frente al Rol 624-73 de Sagrada Familia. Se complementa con barrera de patas de cabra que desvía parte del cauce hacia la bocatoma.

El acceso es por el camino La Higuera-Lo Valdivia

SECCION DE CONTROL No hay.

OBSERVACIONES El canal sirve al riego de 81 usuarios que riegan un total de 362,70 hás. El canal no está organizado legalmente ni de hecho. Como repartidor de aguas y limpia de canales está don Juan Ramón Tapia Herrera. Tiene derechos sobre 966,0 acciones de un total de 5.029,50 acciones en que se divide el cauce del Estero Río Seco.

El canal se representa en el plano 16.-

CUADRO RESUMEN

CUENCA RIO MATAQUITO

FUENTE ESTERO RIO SECO

AFLUENTE DE RIO LONTUE

SUB-CUENCA RIO LONTUE

CANAL MOLINO ABAJO

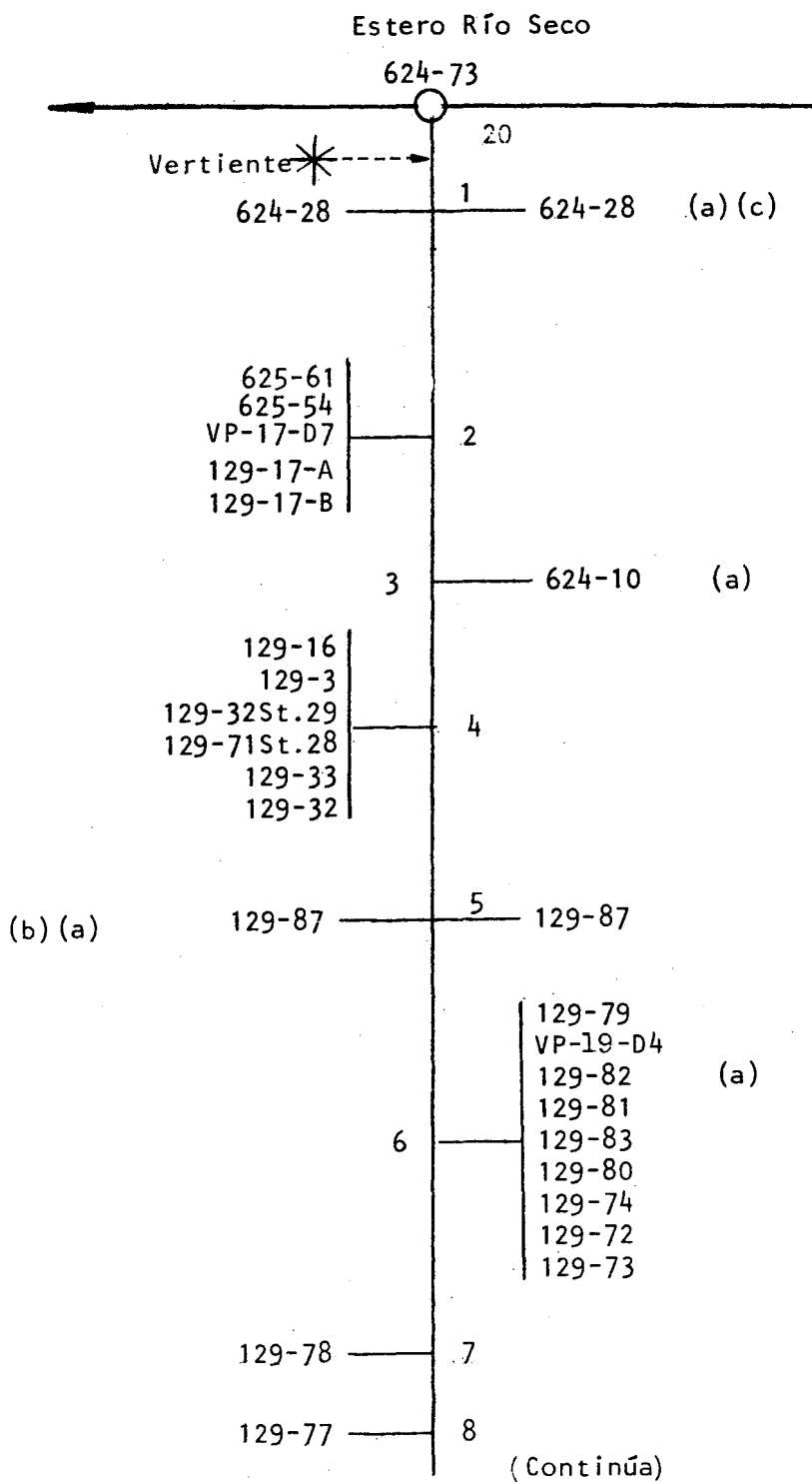
SUB-SUB-CUENCA ESTERO RIO SECO

CANAL MATRIZ	DERIVADO	SUB-DERIVADO	SUB-SUB DERIVADO	NUMERO DE REGANTES	NUMERO DE ENCUESTAS	DOTACION m ³ /Hd/año	SUPERFICIE (Há)	LONGITUD DEL CANAL Km	Nº DE OBRAS DE ARTE	Nº DE OBRAS REGULACION
Molino Abajo	1. La Higuera			47	32	16.500	291,55	8,00	12	-
				34	11	16.500	71,15	2,80	3	-
Totales				81	43	16.500	362,70	10,80	15	-

Total Acciones: 8,0
Total Hás.Reg.: 362,70
Total Regantes: 81

ESTERO RIO SECO
CANAL MOLINO ABAJO

Acciones:
Hás.Reg.: 291,55
Regantes: 47

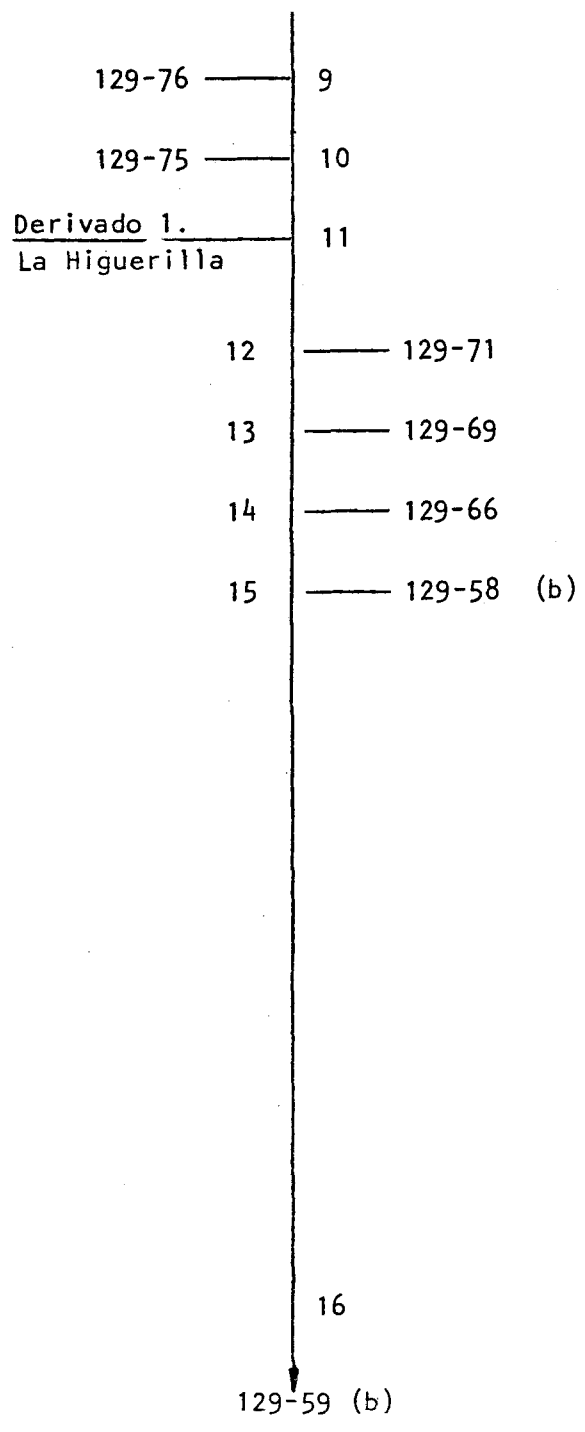


- (a) Riega por Canal Turbina Semillero
- (b) Riega por Canal Toma Pinocho
- (c) Riega por Canal Toma Güell

COMUNA : MOLINA Y SAGRADA FAMILIA
Plano: 16

ESTERO RIO SECO
CANAL MOLINO ABAJO

(continuación)



(b) Riega por Canal El Principal del Pichuco

CUENCA: RIO MATAQUITO

FUENTE: ESTERO RIO SECO

SUB CUENCA: RIO LONTUE

CANAL MATRIZ: MOLINO ABAJO

SUB SUB CUENCA: ESTERO RIO SECO

CANAL DERIVADO:

CANAL SUB DERIVADO:

ENCUESTA N°	COMUNA ROL SII	NOMBRE DEL PROPIETARIO NOMBRE DEL PREDIO	ACCIONES	U S O	SUP.(Hd) VOL.	Lugar inscripcion Fs. N° Año
2268	Sgda.Familia 624-28	Güell Galofré, Ricardo (a) (c) Hijuela 2 El Semillero	s/inf	R	26,00 16.500	s/inf
2315	Sgda.Familia 625-61	Reyes Uribe, Osvaldo Santa Margarita	"	R	1,50 16.500	"
2316	Sgda.Familia 625-54	Adasme Cornejo, Juan José El Durazno	"	R	0,70 16.500	"
2317	Sgda.Familia VP-17-D7 624-33 625-63 625-6 124-16 E.T. 129-18 625-20	Varios Propietarios Según Nómina Valenzuela Muñoz, Luis Antonio Suc. Juana Evangelista Valenzuela Araya Vergara, Celso Antonio/Carrasco Oyarzún Valenzuela, Rosendo del Car- men Riveros Riveros, María Pozo Moraga, Aníbal Suc. Valeriano Morales Navarro	s/inf	R	16.500 0,20 0,30 0,30 0,30 0,70 0,80 0,10	s/inf
2318	Sgda.Familia 129-17 A	Campos Miranda Fidelisa y Araya José El Bajo	s/inf	R	2,00 16.500	s/inf
2319	Sgda.Familia 129-17 B	Adasme Enero, Guillermo Antonio El Bajo	"	R	1,50 16.500	"
2269	Sgda.Familia 624-10	Correa Barros, Pedro y Gladys (a) Viña Eugenia	"	R	3,00 16.500	"
2320	Sgda.Familia 129-16	Correa Barros, Gladys El Parroncillo	8,00	R	35,00 16.500	CBR de Molina Fs 5 vta. 6 1980
2321	Sgda.Familia 129-3	Muñoz Villalón, Antonino Los Acacios	s/inf.	R	60,00 16.500	s/inf.
2322	Sgda.Familia 129-32st 29	Navarro Muñoz, Emilio del Carmen Sitio 29 Juan XXIII	"	R	0,10 16.500	"
2323	Sgda.Familia 129-71st 28	Guerrero Guerrero, Salomón del Trán- sitio Sitio 28 Juan XXIII	"	R	0,05 16.500	"
2324	Sgda.Familia 129-33	Rodríguez Rentería, Gonzalo Enrique Parcela 33 Juan XXIII	"	R	10,50 16.500	"
2325	Sgda.Familia 129-32	Dussailant Benítez, Patricio Parcela 32 Juan XXIII	"	R	7,50 16.500	"
(a)	Riega por C.	Turbina Semillero				
(b)	Riega por C.	El Principal del Pichuco				
(c)	Riega por C	Toma Güell				

CUENCA: RIO MATAQUITO

FUENTE: ESTERO RIO SECO

2/3

SUB CUENCA: RIO LONTUE

CANAL MATRIZ: MOLINO ABAJO

SUB SUB CUENCA: ESTERO RIO SECO

CANAL DERIVADO:

CANAL SUB DERIVADO:

ENCUESTA N°	COMUNA ROL SII	NOMBRE DEL PROPIETARIO NOMBRE DEL PREDIO	ACCIONES	U S O	SUP.(Hd) VOL.	Lugar inscripcion Fs. N° Año
2272	Sgda.Familia 129-87	Avilés Aguilera, Luis Julio (a)(b) San Sebastián	s/inf	R	13,00 16.500	s/inf
2326	Sgda.Familia 129-79	Avilés Valenzuela, Luis Julio Parcela 6 Juan XXIII	"	R	8,00 16.500	"
2327	Sgda.Familia VP- 19-D4 129-42st2 129-72st1 129-79st3 129-82st4 129-75st5 129-74st6 129-78st7 129-73st8 129-30st9 129-80st10	Varios Propietarios Sitios Juan XXIII Miranda Miranda, Francisco Avilés Valenzuela, Luis Julio Avilés Valenzuela, Luis Julio Bravo Figueroa, Roberto Antonio Hernández Hernández, Germán Comunidad Agrícola Sánchez Herranz Machuca Maturana Rosalindo del Carmen Comunidad Agrícola Sánchez Herranz Ibarra Saavedra, José Elizardo Comunidad Agrícola Sánchez Herranz	s/inf	R	16.500 0,30 0,25 0,30 0,30 0,30 0,30 0,30 0,30 0,30 0,30 0,25	s/inf
2273	Sgda.Familia 129-82	Bravo Figueroa, Roberto Antonio Parcela 1 Juan XXIII (a)	s/inf	R	7,50 16.500	s/inf
2308	Sgda.Familia 129-81	Fuenzalida Moellinghoff Sergio Parcela 4 Juan XXIII	"	R	9,50 16.500	"
2329	Sgda.Familia 129-83	Fuenzalida Moellinghoff Sergio Parcela 2 Juan XXIII	"	R	11,00 16.500	"
2330	Sgda.Familia 129-80	Comunidad Agrícola Sánchez Herranz Parcela 3 Juan XXIII	"	R	9,00 16.500	"
2331	Sgda.Familia 129-74	Comunidad Agrícola Sánchez Herranz Parcela 10 Juan XXIII	"	R	7,00 16.500	"
2332	Sgda.Familia 129-72	Avilés Valenzuela, Luis Julio Parcela 12 Juan XXIII	"	R	8,00 16.500	"
2333	Sgda.Familia 129-73	Comunidad Agrícola Sánchez Herranz Parcela 11 Juan XXIII	"	R	8,00 16.500	"
2334	Sgda.Familia 129-78	Machuca Maturana, Rosalindo del Car- Parcela 5 Juan XXIII men	"	R	7,00 16.500	"
2335	Sgda.Familia 129-77	Guerrero Herrera, José Neftalí Parcela 7 Juan XXIII	"	R	6,00 16.500	"
(a)	Riega por C.	Turbina Semillero				
(b)	Riega por C.	Toma Pinocho				

CUENCA: RIO MATAQUITO

FUENTE: ESTERO RIO SECO

3/3

SUB CUENCA: RIO LONTUE

CANAL MATRIZ: MOLINO ABAJO

SUB SUB CUENCA: ESTERO RIO SECO

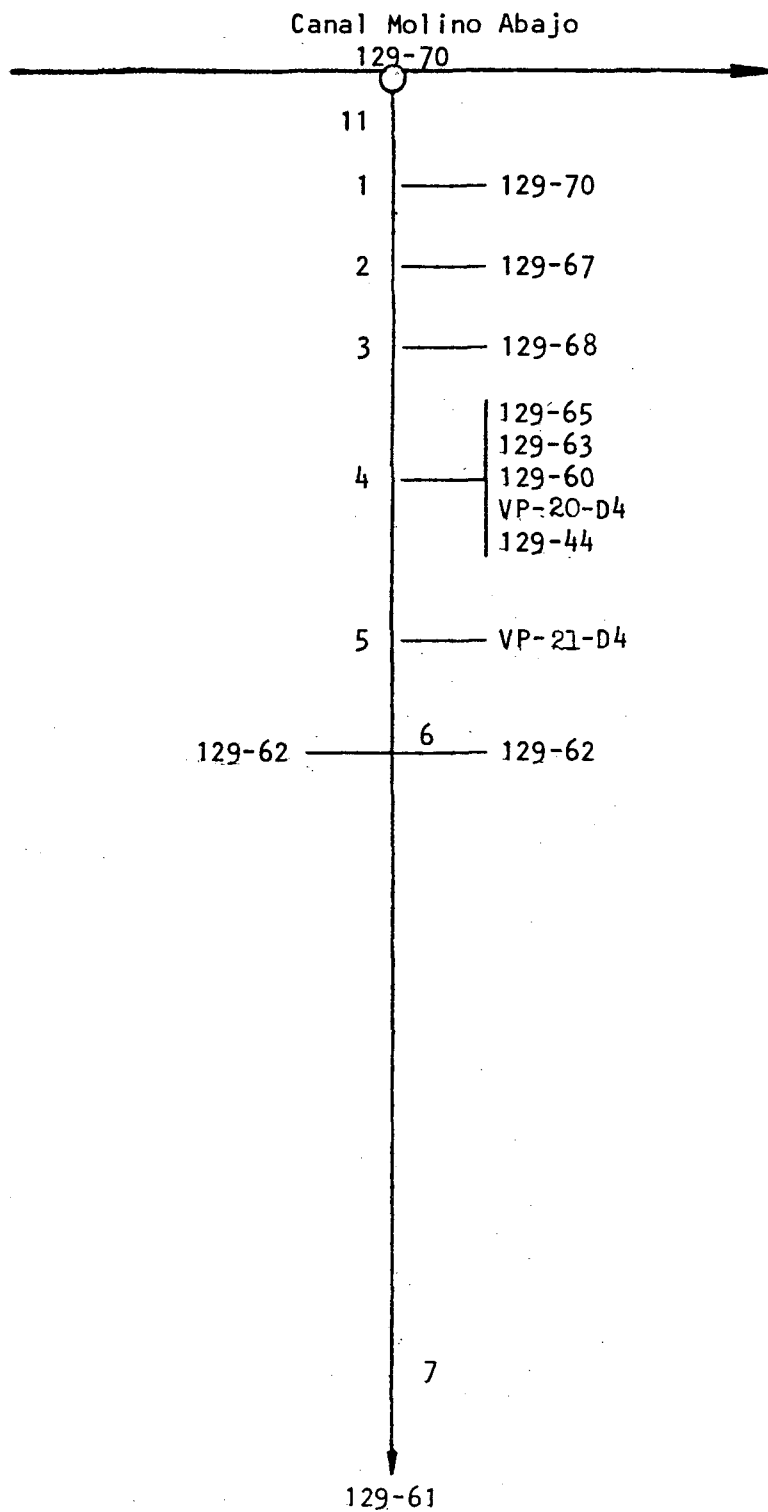
CANAL DERIVADO:

CANAL SUB DERIVADO:

ENCUESTA N°	COMUNA ROL SII	NOMBRE DEL PROPIETARIO NOMBRE DEL PREDIO	ACCIONES	U S O	SUP.(Hd) VOL.	Lugar inscripcion Fs. N° Año
2336	Sgda. Familia 129-76	Luarte Díaz, Carlos Enrique Parcela 8 Juan XXIII	s/inf	R	6,00 16.500	s/inf
2337	Sgda. Familia 129-75	Hernández Hernández, Germán Parcela 9 Juan XXIII	"	R	5,60 16.500	"
2338	Sgda. Familia 129-71	Soc. Agrícola Forrahue Ltda. Parcela 13 La Higuera	"	R	10,00 16.500	"
2339	Sgda. Familia 129-69	Núñez Quezada, Luis Alberto Parcela 14 Juan XXIII	"	R	8,00 16.500	"
2340	Sgda. Familia 129-66	Herrera Cancino, Antonio Parcela 15 Juan XXIII	"	R	8,00 16.500	"
2341	Sgda. Familia 129-58	Toro Espinoza, José Luis (b) Parcela 57 Juan XXIII	"	R	3,20 16.500	"
2342	Sgda. familia 129-59	Toro Espinoza, José Rodrigo (b) Parcela 56 Juan XXIII	"	R	3,30 16.500	"
(b)	Riega por	Canal El Principal del Pichuco				

ESTERO RIO SECO
CANAL MOLINO ABAJO
DERIVADO 1. LA HIGUERILLA

Acciones:
Hás.Reg.: 71,15
Regantes: 34



CUENCA: RIO MATAQUITO

FUENTE: ESTERO RIO SECO

1/2

SUB CUENCA: RIO LONTUE

CANAL MATRIZ: MOLINO ABAJO

CANAL DERIVADO: 1. LA HIGUERILLA

SUB SUB CUENCA: ESTERO RIO SECO

CANAL SUB DERIVADO:

ENCUESTA N°	COMUNA ROL SII	NOMBRE DEL PROPIETARIO NOMBRE DEL PREDIO	ACCIONES	U S O	SUP.(Hd) VOL.	Lugar inscripcion Fs. N° Año
2343	Sgda. Familia 129-70	Tapia Herrera, José Eugenio Parcela 18 Juan XXIII	s/inf	R	7,00 16.500	s/inf
2344	Sgda. Familia 129-67	Jara Valenzuela, Manuel Jesús Parcela 16 Juan XXIII	"	R	6,50 16.500	"
2345	Sgda. Familia 129-68	Tapia Herrera, Juan Ramón Parcela 19 Juan XXIII	"	R	7,50 16.500	"
2346	Sgda. Familia 129-65	Ahumada Moreno, Luis Alfredo Parcela 20 Juan XXIII	"	R	6,50 16.500	"
2347	Sgda. Familia 129-63	Izeta Barrios, José Zacarías Parcela 17 Juan XXIII	"	R	5,80 16.500	"
2348	Sgda. Familia 129-60	Comunidad Juan XXIII Cancha de Fútbol	"	R	1,50 16.500	"
2349	Sgda. Familia VP-20-D4 129-32st29 129-33st30 129-25st31 129-57st32 129-56st33 129-63st34 129-48st35 129-91st36	Varios Propietarios Sitios Juan XXIII Navarro Muñoz, Emilio del Carmen Rodríguez Rentería, Gonzalo Enrique Rodríguez Rentería, Gonzalo Enrique Avalos Valenzuela, Mariano Saavedra Rojas, Manuel Antonio Izeta Barrios José Zacarías Balbontín Labbé, María de la Gracia Correa Prats, Jorge Eduardo	s/inf	R	16.500 0,40 0,20 0,25 0,25 0,20 0,20 0,20 0,20 0,20	"
2350	Sgda. Familia 129-44	Urriola Hernández, Horacio Parcela 34 Juan XXIII	s/inf	R	8,00 16.500	s/inf
2351	Sgda. Familia VP-21-D4 129-70st11 129-89st12 129-92st13 129-68st14 129-65st15 129-62st16 129-67st17 129-64 129-44st18 129-54st19 129-50st22 129-39st24	Varios Propietarios Sitios La Higuera Tapia Herrera José Eugenio Guerrero Herrera, Roberto Antonio Aliaga Salas, Ricardo Tapia Herrera Juan Ramón Ahumada Moreno Luis Alfredo Gutiérrez Valenzuela, Mario Hernán Jara Valenzuela, Manuel Jesús Municipalidad Sgda. Familia (Escuela) Urriola Hernández, Horacio Nuñez Ramírez, Mario Gutiérrez Reyes, José Ramón Dussailant Benitez, Patricio	s/inf	R	16.500 0,25 0,15 0,15 0,15 0,15 0,30 0,15 0,50 0,25 0,60 0,25 0,25	s/inf

CUENCA: RIO MATAQUITO

FUENTE: ESTERO RIO SECO

2/2

SUB CUENCA: RIO LONTUE

CANAL MATRIZ: MOLINO ABAJO

SUB SUB CUENCA: ESTERO RIO SECO

CANAL SUB DERIVADO: 1. LA HIGUERILLA

ENCUESTA N°	COMUNA ROL SII	NOMBRE DEL PROPIETARIO NOMBRE DEL PREDIO	ACCIONES	U S O	SUP.(Hd) VOL.	Lugar inscripcion Fs. N° Año
	129-27st26	Mass Rodríguez, Víctor Hugo			0,30	
	129-28st27	Soc. Agrícola Huerta Higuera			0,30	
	129-77st21	Guerrero Herrera, José Neftalí			0,40	
	129-59st23	Núñez Grez César Rolando			0,40	
	129-29st25	Herrera Machuca, Hugo Antonio			0,40	
2352	Sgda. Familia 129-62	Gutiérrez Valenzuela, Mario Hernán Parcela 21 Juan XXIII	s/inf	R	10,50 16.500	s/inf
2353	Sgda. Familia 129-61	Vallejos Pacheco Exequiel Parcela 22 Juan XXIII	"	R	11,00 16.500	"

CANAL ORTEGABOCATOMA N° 21.-A.- Características Físicas.

La bocatoma se ubica en la ribera derecha del Estero Río Seco, frente el Rol 126-26 de Sagrada Familia. Se complementa con barrera de pata de cabra que desvía parte del cauce en la bocatoma.

El canal tiene una longitud de 3,90 Km. y posee 6 obras de arte.

Obras de Arte.

Canal Matriz	Tunel	Sifón	Canoa	Puente	Tubo	Marco	Compuerta	Total
Ortega.	-	-	1	4	-	-	1	6

B.- Acciones en la Fuente y Distribución.

El canal Ortega tiene derechos sobre 53 acciones del Estero, Río Seco sobre un total de 5,029,50 acciones.

C.- Constitución Legal.

El canal no está organizado legalmente pero sí de hecho y su directiva está presidida por don Julio Ormazábal Carrasco.

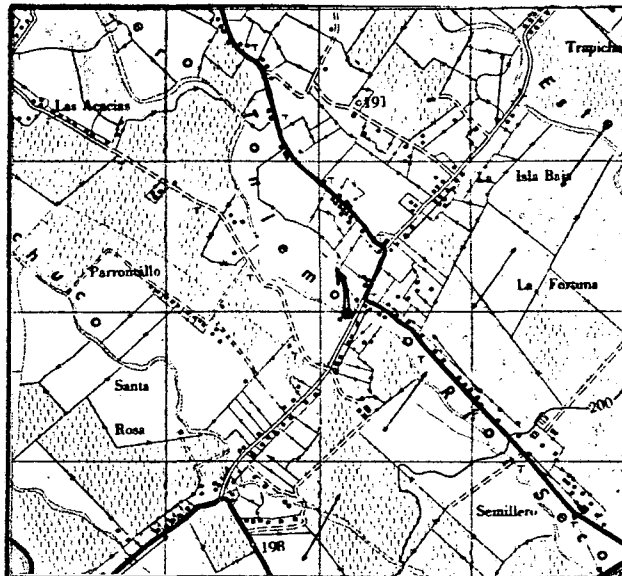
RIO ESTERO RIO SECO

FECHA MAYO 1985

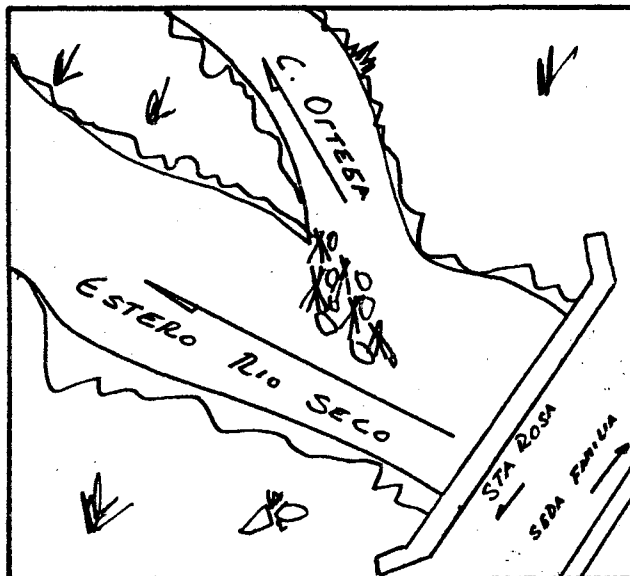
CANAL ORTEGA

BOCATOMA 21

UBICACION



CROQUIS



DESCRIPCION DE LA BOCATOMA Se ubica sobre la ribera derecha del Estero Río Seco, frente al Rol 126-26 de Sagrada Familia. Se complementa con barrera de pata de cabra que desvían parte del cauce a la bocatoma.

El acceso es por el puente Santa Rosa-Sagrada Familia.

SECCION DE CONTROL No hay.

OBSERVACIONES El canal sirve al riego de 20 usuarios con 88,97 hás. de superficie total de riego.

No está organizado legalmente pero sí de hecho y la directiva se encuentra presidida por don Julio Ormazábal Carrasco. El canal Ortega tiene derechos sobre 53 acciones del Estero Río Seco de un total de 5.029,50 acciones.

El Canal se presenta en el plano 16.

CUADRO RESUMEN

CUENCA RIO MATAQUITO

FUENTE RIO LONTUE

AFLUENTE DE RIO MATAQUITO

SUB-CUENCA RIO LONTUE

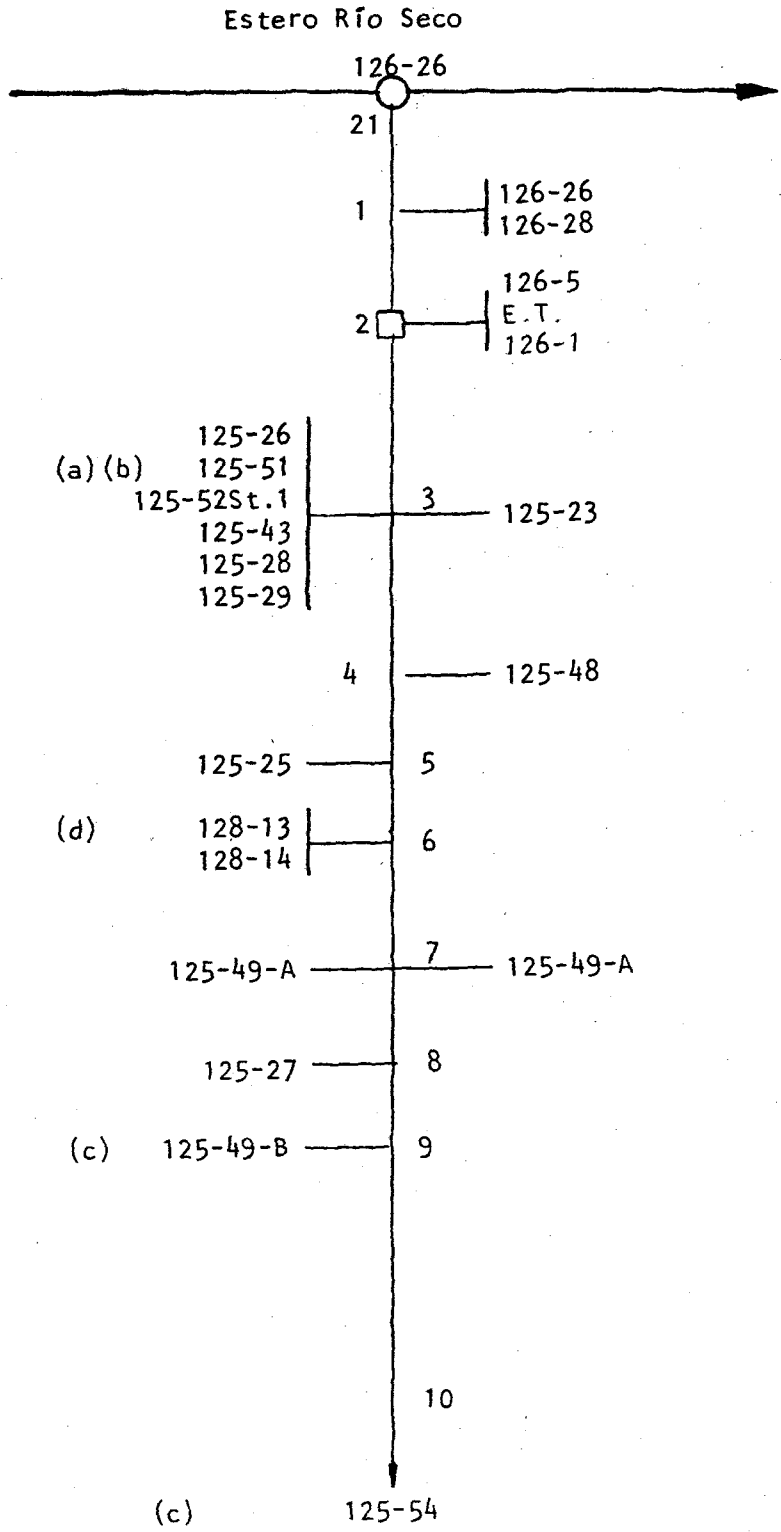
CANAL ORTEGA

SUB-SUB-CUENCA ESTERO RIO SECO

CANAL MATRIZ	DERIVADO	SUB-DERIVADO	SUB-SUB DERIVADO	NUMERO DE REGANTES	NUMERO DE ENCUESTAS	DOTACION m ³ /Há/año	SUPERFICIE (Há)	LONGITUD DEL CANAL KM	N° DE OBRAS DE ARTE	N° DE OBRAS REGULACION
Ortega				20	20	16.500	88,97	3,90	6	-

ESTERO RIO SECO
CANAL ORTEGA

Acciones:
Hás.Reg.: 88,97
Regantes: 20



- (a) Riega por Canal Callejón del Agua
- (b) Riega por Canal Pirhuín Der. 10. Castro
- (c) Riega por Canal La Higuierilla
- (d) Riega por Pirhuín Der. 9 Dfáz

COMUNA : SAGRADA FAMILIA
Plano: 16

CUENCA: RIO MATAQUITO

SUB CUENCA: RIO LONTUE

SUB SUB CUENCA: ESTERO RIO SECO

FUENTE: ESTERO RIO SECO

CANAL MATRIZ: ORTEGA

CANAL DERIVADO:

CANAL SUB DERIVADO:

1/2

ENCUESTA Nº	COMUNA ROL SII	NOMBRE DEL PROPIETARIO NOMBRE DEL PREDIO	ACCIONES	U S O	SUP.(Hd) VOL.	Lugar inscripcion Fs. Nº Año
2354	Sgda Familia 126-26	Valenzuela Merino Luis Alberto El Crucero	s/inf	R	10,00 16.500	s/inf
2355	Sgda Familia 126-28	Daza Daza Carlos René Los Canutos	"	R	3,60 16.500	"
2356	Sgda Familia 126-5	Suc. Alamiro Ramírez Díaz Santa Luisa	"	R	2,80 16.500	"
2357	Sgda Familia E.T.	Inostroza Silva Juana Elisa Santa Elisa	"	R	1,60 16.500	"
2358	Sgda Familia 126-1	Daza Daza Carlos René La Escuela	"	R	3,60 16.500	"
2359	Sgda Familia 125-23	Valenzuela Quinteros Manuel Jesús La Isla	"	R	0,40 16.500	"
2360	Sgda Familia 125-26	Carrasco Díaz José Manuel Santa Margarita	"	R	0,60 16.500	"
1969	Sgda Familia 125-51	Carrasco Díaz José Manuel Parcela 1 El Remolino (a) (b)	"	R	0,50 16.500	"
2361	Sgda Familia 125-52st 1	Ormazábal Carrasco Julio Enrique Sitio 1 El Remolino	"	R	0,50 16.500	"
2362	Sgda Familia 125-43	Concha Letelier Carlos Enrique Santa Dolores	"	R	0,50 16.500	"
2363	Sgda Familia 125-28	Carrasco Osses Carlos Las Mercedes	"	R	0,50 16.500	"
2364	Sgda Familia 125-29	Ballesteros Vilches Eliseo Santa Dolores	"	R	0,80 16.500	"
2365	Sgda Familia 125-48	Ramírez Véliz Anselma del Carmen El Nogal	"	R	0,80 16.500	"
2366	Sgda Familia 125-25	Méndez Acevedo Juana Ester Santa Juana	"	R	1,80 16.500	"
(a)	Riega por C.	Callejón del Agua				
(b)	Riega por C.	Pirhuín Der. 10 Castro				

CUENCA : RIO MATAQUITO
 SUB CUENCA : RIO LONTUE
 SUB SUB CUENCA : ESTERO RIO SECO

FUENTE : ESTERO RIO SECO
 CANAL MATRIZ : ORTEGA
 CANAL DERIVADO :
 CANAL SUB DERIVADO :

2/2

ENCUESTA N°	COMUNA ROL SII	NOMBRE DEL PROPIETARIO NOMBRE DEL PREDIO	ACCIONES	U S O	SUP.(Hd) VOL.	Lugar inscripcion Fs. N° Año
1955	Sgda Familia 128-13	Suc. Francisco Ramírez Tapia (d) Santa Margarita	s/inf	R	4,00 16.500	s/inf
2367	Sgda Familia 128-14	Pérez Fredes Alamiro del Carmen San Luis	"	R	0,70 16.500	"
2368	Sgda Familia 125-49 A	Enero Ramos Matilde Teresa Reserva Hijueta 1	"	R	24,50 16.500	"
2369	Sgda Familia 125-27	Correa Valdés María Yolanda Santa Elena	"	R	4,77 16.500	"
2370	Sgda Familia 125-49 B	Enero Ramos María Graciela (c) Hijueta 2 Reserva Santa Teresa	"	R	20,00 16.500	"
2371	Sgda Familia 125-54	Enero Ramos María Graciela (c) Parcela 4 El Remolino	"	R	7,00 16.500	"
(d)	Riega por C.	Pirhuín Der. 9. Díaz				
(c)	Riega por C.	La Higuera				

CANAL LAS ACACIASBOCATOMA N°22.-A.- Características Físicas.

La bocatoma se ubica en la ribera izquierda del Estero Río Seco, frente al Rol 129-3 de Sagrada Familia, se complementa con barrera de pedraplén y ramas que desvían parte de las aguas del estero hacia la toma.

El canal tiene una longitud de 0,15 Km.

No tiene ningún tipo de obras de arte.

B.- Acciones en la Fuente y Distribución.

No hay derechos inscritos.

C.- Constitución Legal.

No tiene.

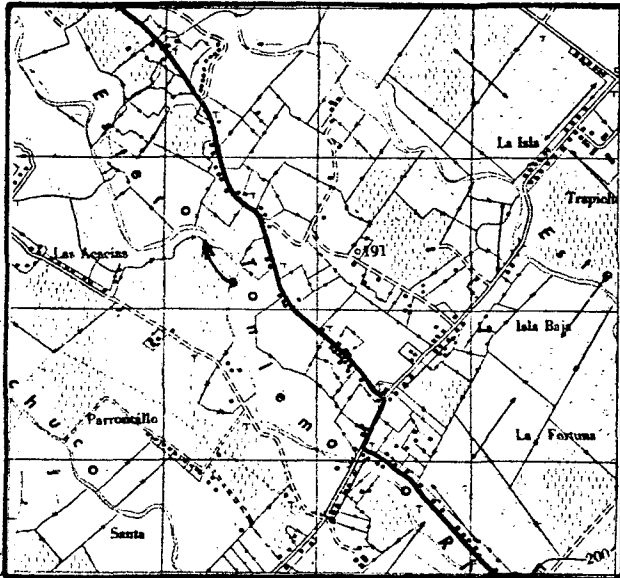
RIO ESTERO RIO SECO

FECHA JUNIO 1985


CANAL LAS ACACIAS

BOCATOMA 22

UBICACION



CROQUIS



DESCRIPCION DE LA BOCATOMA Se ubica sobre la ribera izquierda del Estero Río -
Seco, frente al Rol 129-3 de Sagrada Familia, se complementa con barrera de pe-
draplén y ramas que desvían parte de las aguas del Estero hacia la toma. El acce-
so es por la parcela # 5 El Remolino.

SECCION DE CONTROL No hay.

OBSERVACIONES El canal sirve sólo a un usuario que riega en total 6,0 hás.
La fecha de comienzo de riego es en Septiembre y la fecha de fina-
lización del riego es en Abril.
No hay derechos inscritos.
El canal se representa en el plano 16.

CUADRO RESUMEN

CUENCA RIO MATAQUITO

FUENTE ESTERO RIO SECO

AFLUENTE DE RIO LONTUE

SUB-CUENCA RIO MATAQUITO


CANAL LAS ACACIAS

SUB-SUB-CUENCA ESTERO RIO SECO

CANAL MATRIZ	DERIVADO	SUB-DERIVADO	SUB-SUB DERIVADO	NUMERO DE REGANTES	NUMERO DE ENCUESTAS	DOTACION m ³ /Há/año	SUPERFICIE (Há)	LONGITUD DEL CANAL KM	N° DE OBRAS DE ARTE	N° DE OBRAS REGULACION
Las Acacias				1	1	16.500	6,00	0,15	-	-

ESTERO RIO SECO
CANAL LAS ACACIAS

Acciones:
Hás.Reg.: 6,00
Regantes: 1



(a) Riega por Canal La Higuera

COMUNA : SAGRADA FAMILIA
Plano: 16

CUENCA: RIO MATAQUITO
 SUB CUENCA: RIO LONTUE
 SUB SUB CUENCA: ESTERO RIO SECO

FUENTE: ESTERO RIO SECO
 CANAL MATRIZ: LAS ACACIAS
 CANAL DERIVADO:
 CANAL SUB DERIVADO:

1/1

ENCUESTA N°	COMUNA ROL SII	NOMBRE DEL PROPIETARIO NOMBRE DEL PREDIO	ACCIONES	U S O	SUP.(Hd) VOL.	Lugar inscripcion Fs. N° Año
2372	Sgda Familia 125-55	Sbarbaro Enero Claudio Enrique Parcela 5 El Remolino (a)	s/inf	R	6,00 16.500	s/inf
(a)	Riega por Canal La Higuera					

CANAL LA HIGUERILLABOCATOMA N° 23.-A.- Características Físicas.

La bocatoma se ubica en la ribera derecha del Estero Río Seco frente al predio Rol 125-55 de Sagrada Familia; se complementa con barrera de pedraplén que desvía parte del cauce hacia la bocatoma.

El canal tiene una longitud de 4,20 Km. y posee 1 obra de arte.

Obras de Arte.

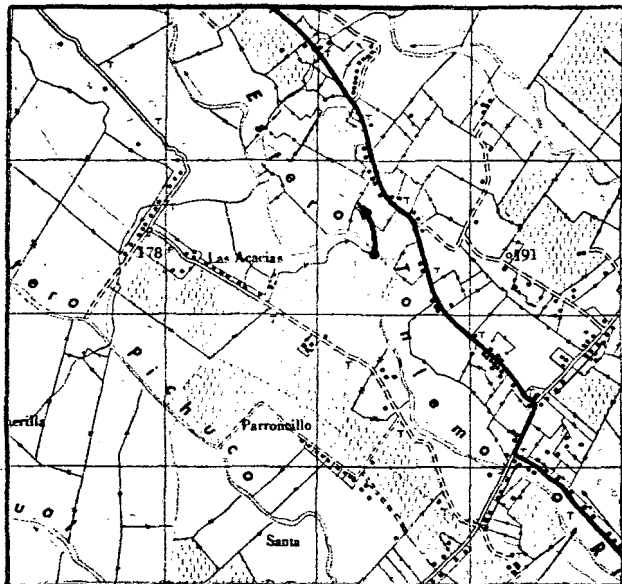

Canal Matriz	Túnel	Sifón	Canoa	Puente	Tubo	Marco	Compuerta	Total
La Higuerrilla	-	-	-	1	-	-	-	1

B.- Acciones en la Fuente y Distribución.

El Canal La Higuerrilla tiene derechos sobre 43 acciones del Estero Río Seco de un total de 5.029,50 acciones.

C.- Constitución Legal.

No tiene.

RIO ESTERO RIO SECOFECHA MAYO 1985CANAL LA HIGUERILLABOCATOMA 23UBICACIONCROQUIS

DESCRIPCION DE LA BOCATOMA Se ubica sobre la ribera derecha del Estero Río Se-
co, frente al Rol 125-55 de Sagrada Familia, se complementa con barrera de pe-
draplén que desvía parte del cauce hacia la bocatoma.

El acceso es por la Reserva Santa Teresa, por el ca-
mino a Sagrada Familia.

SECCION DE CONTROL No hay.

OBSERVACIONES El canal sirve a 17 usuarios, que riegan en total una superficie
de 140,90 hás.

No están organizados legalmente ni de hecho. Este canal tiene de-
rechos a 43 acciones del Estero Río Seco sobre un total de 5.029,50 acciones.

El canal se representa en el plano 16.

CUADRO RESUMEN

CUENCA RIO MATAQUITO
 SUB-CUENCA RIO LONTUE
 SUB-SUB - CUENCA _____

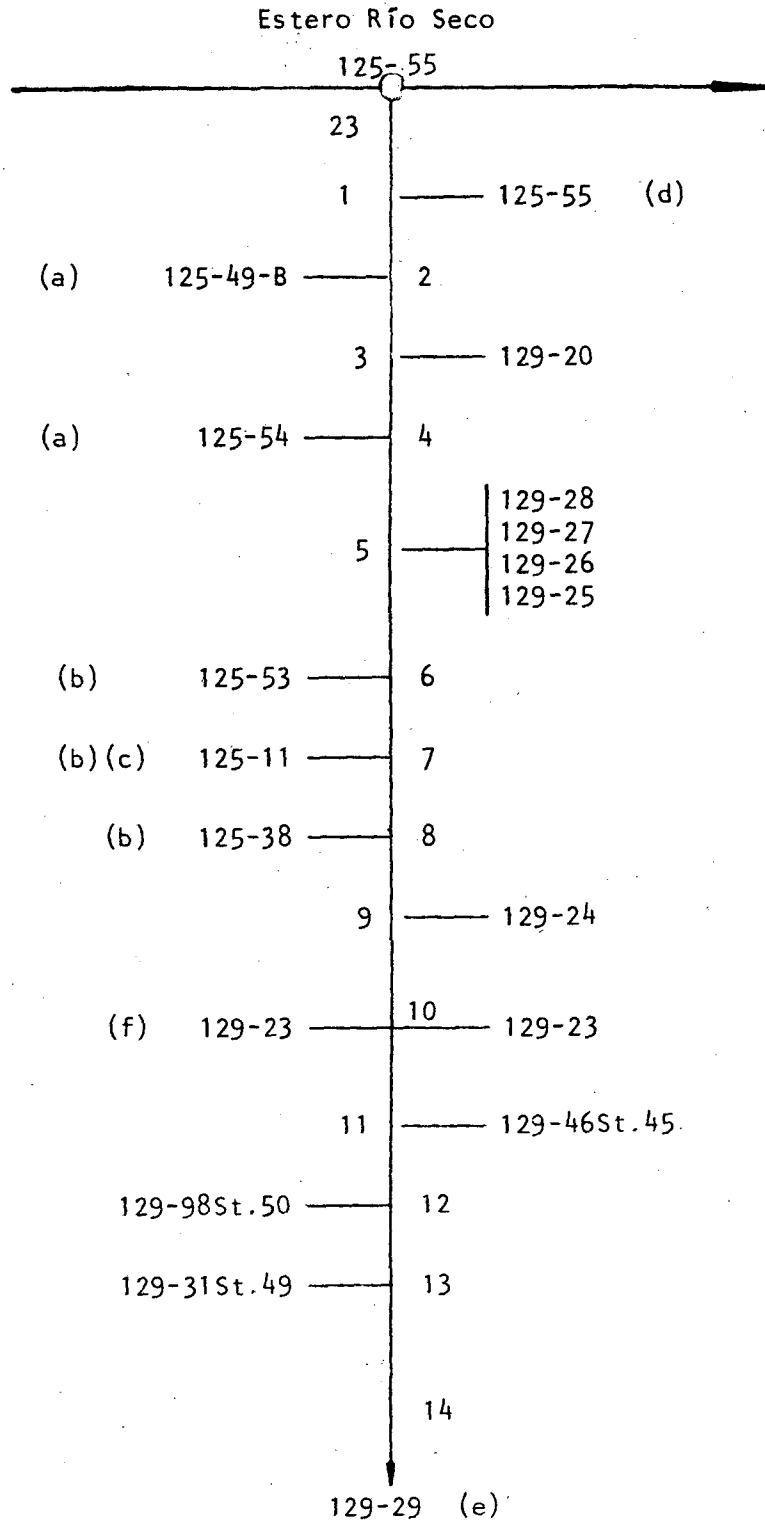
FUENTE ESTERO RIO SECO
 CANAL LA HIGUERILLA

AFLUENTE DE _____

CANAL MATRIZ	DERIVADO	SUB-DERIVADO	SUB-SUB DERIVADO	NUMERO DE REGANTES	NUMERO DE ENCUESTAS	DOTACION m ³ /Hd/año	SUPERFICIE (Hd)	LONGITUD DEL CANAL Km	Nº DE OBRAS DE ARTE	Nº DE OBRAS REGULACION
La Higuera				17	17	16.500	140,90	4,20	1	-

ESTERO RIO SECO
CANAL LA HIGUERILLA

Acciones:
Hás.Reg.: 140 ,90
Regantes: 17



- (a) Riega por Canal Ortega
- (b) Riega por Callejón del Agua
- (c) Riega por Canal Pirhuín Der. 12.
- (d) Riega por Canal Las Acacias
- (e) Riega por Canal El Principal de Pichuco
- (f) Riega por Canal Nelson Ramos

COMUNA SAGRADA FAMILIA
Plano: 16

CUENCA: RIO MATAQUITO

FUENTE: ESTERO RIO SECO

1/2

SUB CUENCA: RIO LONTUE

CANAL MATRIZ: LA HIGUERILLA

SUB SUB CUENCA: ESTERO RIO SECO

CANAL DERIVADO:

CANAL SUB DERIVADO:

ENCUESTA N°	COMUNA ROL SII	NOMBRE DEL PROPIETARIO NOMBRE DEL PREDIO	ACCIONES	U S O	SUP.(Hd) VOL.	Lugar inscripcion Fs. N° Año
2372	Sgda Familia 125-55	Sbarbaro Enero Claudio Enrique Parcela 5 El Remolino (d)	s/inf	R	15,00 16.500	s/inf
2370	Sgda Familia 125-49 B	Enero Ramos María Graciela (a) Hijuela 2. Reserva Santa Teresa	"	R	4,50 16.500	"
2373	Sgda Familia 129-20	Ramírez Baeza José Benito La Higuera Hijuela 2	"	R	30,40 16.500	"
2371	Sgda Familia 125-54	Enero Ramos María Graciela (a) Parcela 4 El Remolino	"	R	7,00 16.500	"
2374	Sgda Familia 129-28	Correa Prats Jorge Eduardo Parcela 23 Juan XXIII	"	R	18,00 16.500	"
2375	Sgda Familia 129-27	Rodríguez Rentería Gonzalo Eugenio Parcela 24 La Higuera	"	R	9,00 16.500	"
2376	Sgda Familia 129-26	Correa Prats María Luisa Parcela 25 La Higuera	"	R	9,00 16.500	"
2377	Sgda Familia 129-25	Correa Prats María Luisa Parcela 26 Juan XXIII	"	R	8,50 16.500	"
2378	Sgda Familia 125-53	Enero Ramos María Graciela (b) Parcela 3 El Remolino	"	R	7,50 16.500	"
1980	Sgda Familia 125-11	Ramos Tapia Nelson Teobaldo (b)(c) Bajo La Palma	"	R	9,00 16.500	"
2379	Sgda Familia 125-38	Correa Prats María Luisa y Otros (b) Hijuela 2	"	R	2,00 16.500	"
2380	Sgda Familia 129-24	Rodríguez Rentería Gonzalo Eugenio Parcela 27 Juan XXIII	"	R	9,00 16.500	"
2381	Sgda Familia 129-23	Anderson Kurtz, Ena (f) Parcela 28 Juan XXIII	"	R	10,00 16.500	"
(a)	Riega por C.	Ortega				
(b)	Riega por C.	Callejón del Agua				
(c)	Riega por C.	Pirhuín Der.12				
(d)	Riega por C.	Las Acacias				
(f)	Riega por C.	Nelson Ramos				

CUENCA : RIO MATAQUITO
SUB CUENCA : RIO LONTUE
SUB SUB CUENCA : ESTERO RIO SECO

FUENTE : ESTERO RIO SECO
CANAL MATRIZ : LA HIGUERILLA
CANAL DERIVADO :
CANAL SUB DERIVADO :

ENCUESTA N°	COMUNA ROL SII	NOMBRE DEL PROPIETARIO NOMBRE DEL PREDIO	ACCIONES	U S O	SUP.(Hd) VOL.	Lugar inscripcion Fs. N° Año
2382	Sgda Familia 129-46st45	Herrera Cancino Antonio Sitio 45 Juan XXIII	s/inf	R	0,10 16.500	s/inf
2383	Sgda Familia 129-98st50	Dussailant Benítez Patricio Sitio 50 Juan XXIII	"	R	0,20 16.500	"
2384	Sgda Familia 129-31st49	Fuentes Fuentes Oscar Sitio 49 Juan XXIII	"	R	0,20 16.500	"
2385	Sgda Familia 129-29	Carrasco Brevis Héctor (e) Parcela 29 Juan XXIII	"	R	1,5 16.500	"
(e)	Riega por C.	El Principal del Pichuco				

CANAL NELSON RAMOSBOCATOMA N°24.-A.- Características Físicas.

La bocatoma se ubica en la ribera derecha del Estero Río Seco, frente al Rol 129-32 de Sagrada Familia. Se complementa con barrera patas de cabra que desvía parte de las aguas del Estero hacia la bocatoma.

El canal tiene una longitud de 4,80 Km. y posee 18 obras de arte.

Obras de Arte.

Canal Matriz	Túnel	Sifón	Canoa	Puente	Tubo	Marco	Compuerta	Total
Nelson Ramos	-	3	1	10	4	-	-	18

B.- Acciones en la Fuente y Distribución.

El Canal Nelson Ramos tiene derechos sobre 92 acciones del Estero Río Seco de un total de 5.029,50 acciones.

C.- Constitución Legal.

No tiene.

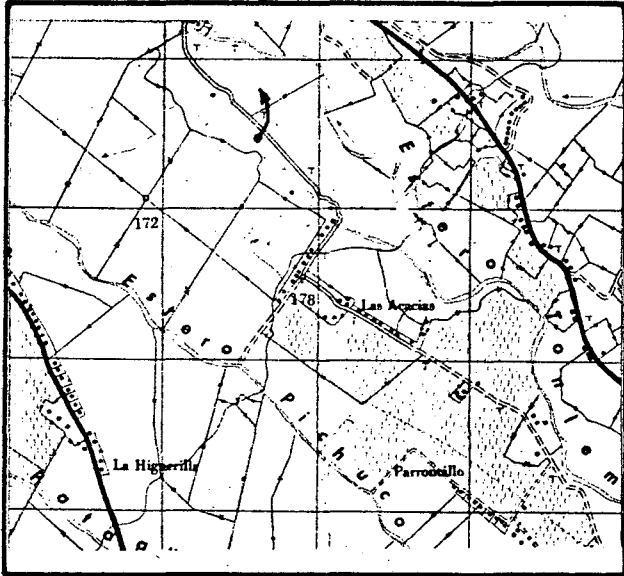
RIO ESTERO RIO SECO

FECHA MAYO 1985

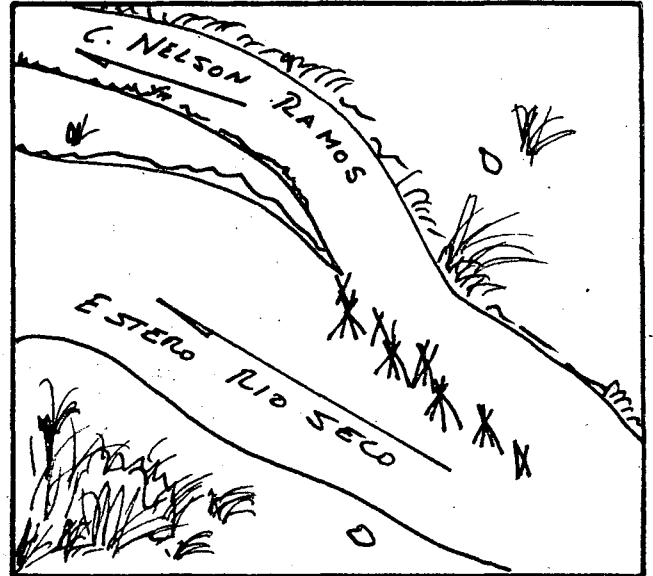
CANAL NELSON RAMOS

BOCATOMA 24

UBICACION



CROQUIS



DESCRIPCION DE LA BOCATOMA Esta se encuentra ubicada sobre la ribera derecha del Estero Río Seco, frente al Rol 129,32 de Sagrada Familia.

Se complementa con barrera patas de cabra que desvía parte de las aguas del Estero hacia la bocatoma. El acceso es por la Parcela 31, Rol 129-31 de Sagrada Familia.

SECCION DE CONTROL No hay

OBSERVACIONES El canal sirve al riego de 64 usuarios, los cuales riegan una superficie total de 105,88 hás..

El canal no se encuentra organizado legalmente ni de hecho. El canal tiene derechos sobre 92 acciones del Estero Río Seco de un total de 5.029,50 acciones. Como Aguatero tienen a don Luis Cárcamo.

En algunos sectores el Estero Río Seco se le denomina Estero Gualemo, pero legalmente según estatutos de la Junta de Vigilancia, el nombre correcto sería Estero Río Seco.

El canal se representa en los planos: 17,18 y 22.

CUADRO RESUMEN

CUENCA RIO MATAQUITO

FUENTE ESTERO RIO SECO

AFLUENTE DE RIO LONTUE

SUB-CUENCA RIO LONTUE

CANAL NELSON RAMOS

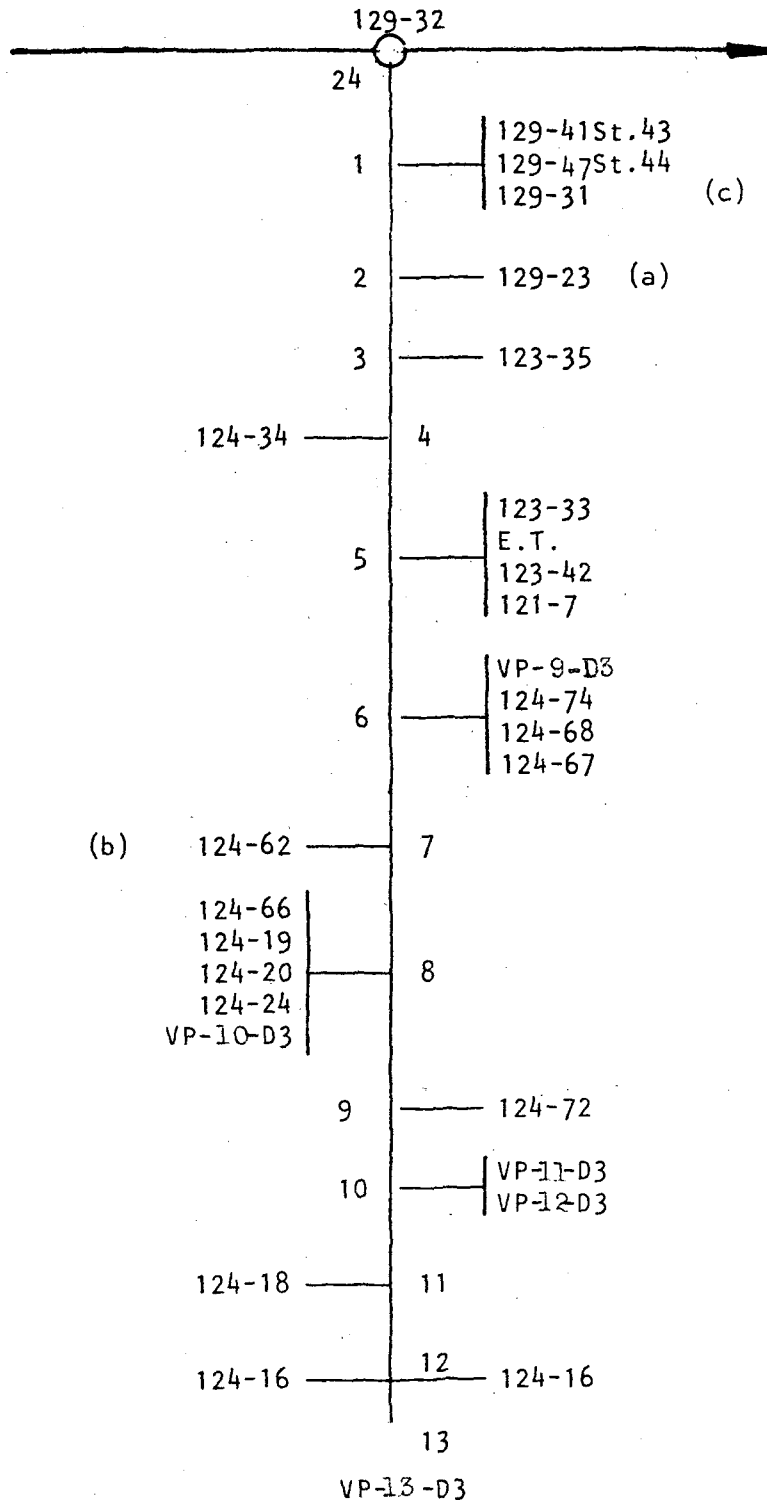
SUB-SUB-CUENCA ESTERO RIO SECO

CANAL MATRIZ	DERIVADO	SUB-DERIVADO	SUB-SUB DERIVADO	NUMERO DE REGANTES	NUMERO DE ENCUESTAS	DOTACION m ³ /Hd/año	SUPERFICIE (Há)	LONGITUD DEL CANAL KM	Nº DE OBRAS DE ARTE	Nº DE OBRAS REGULACION
Nelson Ramos				64	26	16.500	105,88	4,80	18	-

ESTERO RIO SECO
CANAL NELSON RAMOS

Estero Río Seco

Acciones:
Hás.Reg.: 105,88
Regantes: 64



- (a) Riega por Canal La Higuera
- (b) Riega por Canal Pirhuín Der. 13 Lo Valdivia
- (c) Riega por Canal El Principal del Pichuco

COMUNA SAGRADA FAMILIA
Planos: 16, 17, 23

CUENCA: RIO MATAQUITO

SUB CUENCA: RIO LONTUE

SUB SUB CUENCA: ESTERO RIO SECO

FUENTE: ESTERO RIO SECO

CANAL MATRIZ: NELSON RAMOS

CANAL DERIVADO:

CANAL SUB DERIVADO:

1/3

ENCUESTA N°	COMUNA ROL SII	NOMBRE DEL PROPIETARIO NOMBRE DEL PREDIO	ACCIONES	U S O	SUP.(Hd) VOL.	Lugar inscripcion Fs. N° Año
2386	Sgda Familia 129-41st43	Sbarbaro Enero Claudio Enrique Juan XXIII Sitio 43	s/inf	R	0,50 16.500	s/inf
2387	Sgda Familia 129-47st44	Balbontín Labbé María de la Gracia Juan XXIII Sitio 44	"	R	0,30 16.500	"
2388	Sgda Familia 129-31	González González Rolando (c) Juan XXIII Parcela 31	"	R	2,00 16.500	"
2381	Sgda Familia 129-23	Anderson Kurtz, Ena (a) Parcela 28 Juan XXIII	"	R	3,00 16.500	"
2389	Sgda Familia 123-35	Ramos Tapia Nelson Teobaldo Santa Ana	"	R	3,00 16.500	"
2390	Sgda Familia 124-34	Fisco Población La Unión-Lo Valdivia	"	R	6,00 16.500	"
2391	Sgda Familia 123-33	Amenábar Worlmal, Eduardo Santa Ana	"	R	8,90 16.500	"
2392	Sgda Familia E.T.	Espinoza Salas Manuel Ramón Lo Valdivia	"	R	19,34 16.500	"
2393	Sgda Familia 123-42	Suc. Paulino Bravo Moreno Lo Valdivia	"	R	0,20 16.500	"
2394	Sgda Familia 121-7	Caro González Mario Humberto La Vega	"	R	6,00 16.500	"
2395	Sgda Familia VP-9-D3 123-27A 123-26 123-25 123-44 E.T. 123-22 123-20 123-17 123-18 E.T. E.T. 123-12 123-15A 123-16 123-15B	Varios Propietarios Según Nómina "Corral de Piedra" Calderón Calderón Manuel Martínez Gómez José Gregorio Suc. Efraín Rosas Moya Acuña Oyarce Manuel Ramón Pérez Reveco Adriana Augusta Reyes Rojas Salvador Guzmario Campos Ayala Manuel Jesús San Martín San Martín José Abel Coria García Baltazar Cárcamo Barrera Juan Bautista Cabrera Véliz, Dima de Jesús Herrera Herrera Leopoldo Segundo Barrios Barrios Ramón Jesús Cárcamo Negrete Laurencio Segundo Cárcamo Negrete Eva del Carmen	"	R	16.500 0,20 0,15 0,05 0,20 0,20 0,40 0,10 0,15 0,10 0,20 0,10 0,20 0,05 0,20 0,05	"
(a)	Riega por C.	La Higuera				
(c)	Riega por C.	El Principal Pichuco				

CUENCA: RIO MATAQUITO

FUENTE: ESTERO RIO SECO

2/3

SUB CUENCA: RIO LONTUE

CANAL MATRIZ: NELSON RAMOS

SUB SUB CUENCA: ESTERO RIO SECO

CANAL DERIVADO:

CANAL SUB DERIVADO:

ENCUESTA N°	COMUNA ROL SII	NOMBRE DEL PROPIETARIO NOMBRE DEL PREDIO	ACCIONES	U S O	SUP.(Hd) VOL.	Lugar inscripcion Fs. N° Año
	123-15-C 123-10 123-11 123-15-D 123-15-E	Cárcamo Negrete Guzmario del Carmen Espinoza Hevia Luis Herrera Herrera Carmen Rosa Cárcamo Cárcamo Ciro del Carmen Cruz Cárcamo Ernestina de las Mércedes	s/inf	R	0,15 0,02 0,20 0,05 0,05	s/inf
	123-15-F 123-2 123-6 123-31-B 123-7 E.T. E.T. 123-32 123-28 123-27-B	Cárcamo Negrete Rosalindo del Carmen Cárcamo Negrete Luis Antonio Suc. Custodio Cárcamo Negrete Herrera Fuentes Lucio José Suc. Manuel Quintero Cárcamo Suc. Luis Antonio Becerra Escuela General Básica N°302 Suc Paulino Bravo Moreno Reyes Díaz Juan de Dios Calderón Calderón Nelson			0,05 0,20 0,20 0,20 0,05 0,05 0,10 0,50 0,20 0,20	
2396	Sgda Familia 124-74	Sánchez Cunill Araceli Yolanda San Luis	s/inf	R	2,00 16.500	s/inf
2397	Sgda Familia 124-68	Suc. Luz Botello Marín Santa Luz	"	R	0,80 16.500	"
2398	Sgda Familia 124-67	Suc. Luz Botello Marín San Evaristo	"	R	0,80 16.500	"
1991	Sgda Familia 124-62	Suc. Emilio Segundo Cárcamo Botello Casas Viejas (b)	"	R	0,50 16.500	"
2399	Sgda Familia 124-66	Ramos Tapia Nelson Teobaldo San José	"	R	6,00 16.500	"
2400	Sgda Familia 124-19	Sánchez Cunill Araceli Yolanda El Carmen	"	R	18,00 16.500	"
2401	Sgda Familia 124-20	Suc. Paulino Bravo Moreno Santa Aurora	"	R	2,50 16.500	"
2402	Sgda Familia 124-24	Ramos Tapia Nelson Teobaldo Lo Valdivia	"	R	2,50 16.500	"
(b)	Riega por C.	Pirhuñ Der. 13 Lo Valdivia				

CUENCA: RIO MATAQUITO

FUENTE: ESTERO RIO SECO

3/3

SUB CUENCA: RIO LONTUE

CANAL MATRIZ: NELSON RAMOS

SUB SUB CUENCA: ESTERO RIO SECO

CANAL DERIVADO:

CANAL SUB DERIVADO:

ENCUESTA N°	COMUNA ROL SII	NOMBRE DEL PROPIETARIO NOMBRE DEL PREDIO	ACCIONES	U S O	SUP(Hd) VOL.	Lugar inscripcion Fs. N° Año
2403	Sgda Familia VP-10-D3 124-15 A 124-15 B 124-15 C 124-15 D 124-15 E	Varios Propietarios Según Nómina "San Juan de Dios" Ramírez Herrera Luis Humberto Alvarez Solís Ginez Ramírez Cárcamo José y Gonzalez Moya Valenzuela Juan Oscar Martínez Aliaga Francisco	s/inf	R	16.500 0,10 0,10 0,20 0,10 0,10	s/inf
2404	Sgda Familia 124-72	Ramos Tapia Nelson Teobaldo Señora del Pilar	s/inf	R	16,00 16.500	s/inf
2405	Sgda Familia VP-11-D3 124-71 E.T.	Varios Propietarios Según Nómina "Lo Valdivia" Martínez Flores María de la Luz Suc. Ricardo Gutiérrez Reyes		R	16.500 0,10 0,10	
2406	Sgda Familia VP-12-D3 123-1 A 123-1 B 123-1 C 123-1 D	Varios Propietarios Según Nómina "El Bosque" Vásquez Cárcamo Luciano del Carmen Alvarez Solís, Humberto Antonio Martínez Aliaga José Hipólito Cordero Machuca Elena	s/inf	R	16.500 0,05 0,10 0,10 0,10	s/inf
2407	Sgda Familia 124-18	Suc. Paulino Bravo Moreno Santa Fidelisa	s/inf	R	0,70 16.500	s/inf
2408	Sgda Familia 124-16	Suc. Emilio Segundo Cárcamo Botello San Carlos	"	R	1,00 16.500	"
2409A	Sgda Familia VP-13-D3 124-13 A 124-13 B	Varios Propietarios Según Nómina "El Tilo" Núñez Bravo Nolberto Acuña Oyarce Luis Antonio	"	R	16.500 0,10 0,02	"

CANAL MARITATABOCATOMA N° 25.-A.- Características Físicas.

La bocatoma se ubica en la ribera izquierda del Estero Río Seco, frente al Rol 129-31 de Sagrada Familia. Se complementa con barrera de pedraplén que desvía parte del cauce hacia la toma.

El canal tiene una longitud de 17,20 Km. y posee 42 obras de arte y una obra de regulación.

Obras de Arte.

Canal Matriz	Túnel	Sifón	Canoa	Puente	Tubo	Marco	Compuerta	Totales
Maritata	-	1	7	13	5	4	2	32
Derivado 1.	-	-	4	5	1	-	-	10
Totales	-	1	11	18	6	4	2	42

B.- Acciones en la Fuente y Distribución.

El Canal Maritata tiene derechos sobre 544 acciones del Estero Río Seco, según consta en la Junta de Vigilancia del Río Seco. A su vez, el caudal del canal se encuentra dividido en 455 acciones o regadores; la nómina de regantes originales del canal se encuentra más adelante.

C.- Constitución Legal.

El canal está organizado como Asociación de Canalistas "Canal Maritata" inscrito a Fs. 4 # 3 de 1959 en el Registro de Propiedad de

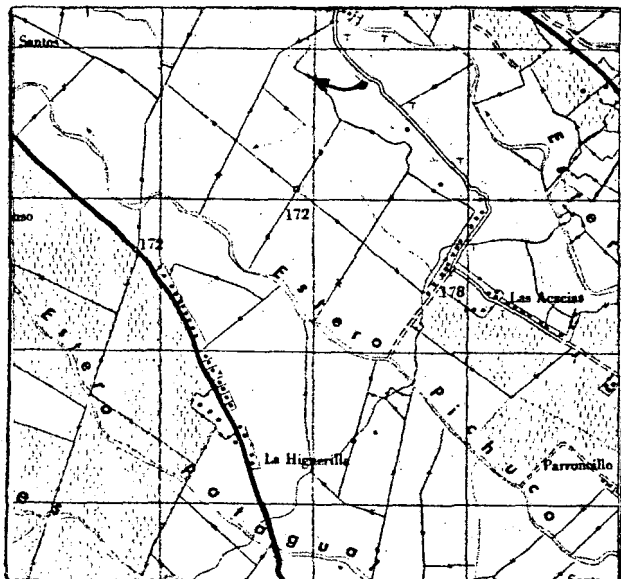

Aguas del Conservador de Bienes Raíces de Molina. En la actualidad la Asociación es presidida por don Salvador Lozano,

El domicilio de la Asociación de Canalistas de Canal Maritaca es la ciudad de Sagrada Familia. El Decreto que otorgó la Personalidad Jurídica lleva el número 2926 del año 1958.

ASOCIACION DE CANALISTAS CANAL MARITATA

Nómina de Regantes y Derechos de Agua que aparecen inscritos a Fs. 4 # 3 de 1959 en el Registro de Propiedad de Aguas del Conservador de Bienes Raíces de Molina.

<u>Nombre</u>	<u>Fundo</u>	<u>Acciones</u>
1.- Luis Edwards Irarrázabal	Fundo Todos Los Santos	200,00
2.- Alfonso Chadwick Errázuriz	Hacienda El Descanso	68,06
3.- Luz Hurtado Fabres	Fundo Esperanza	33,94
4.- Leonor Chadwick Errázuriz	Hijuela Leonor Chadwick	48,00
5.- Alberto Eguiguren Irarrázabal	Hijuela Puyo 2	35,00
6.- Gustavo Garcés Guzmán	Hijuela Puyo 1	35,00
7.- Horacio Grez Rodríguez	Arrayanes	10,00
8.- Hernán Garcés Guzmán	Colín	15,00
9.- Marta Ibañez vda.de Grez	Los Amigos	10,00
		455,00

RIO ESTERO RIO SECOFECHA MAYO 1985CANAL MARITATABOCATOMA 25UBICACIONCROQUIS

DESCRIPCION DE LA BOCATOMA Se ubica sobre la ribera izquierda del Estero Río Seco frente al Rol 129-31 de Sagrada Familia. Se complementa con barrera de pedraplén que desvía parte del cauce hacia la toma.

El acceso es por el camino de La Higuera.

SECCION DE CONTROL Para tal efecto y la regulación del caudal el canal cuenta con varios marcos partidores y compuertas distribuidas a lo largo del canal.

OBSERVACIONES El canal sirve a 83 usuarios y posee una superficie total de riego de 580,205 hás.

El canal se encuentra organizado legalmente como Asociación de Canalistas e inscritas sus escrituras a Fs. 4 # 3 de 1959. El presidente de la actual directiva es don Salvador Lozano quien reside en el fundo Puyo.

El encargado de la repartición de las aguas es don Alejandro Navarro Quezada quien reside en el fundo Los Amigos. El canal cuenta con un embalse de acumulación nocturno ubicado en el Rol 121-34 de Sagrada Familia, con una capacidad aproximada de 10.000 m³.

El canal se representa en los planos 16, 22 y 23.

El canal Maritata tiene derechos sobre 455 acciones del Estero Río Seco sobre un total de 5.029,50 acciones.

CUADRO RESUMEN

CUENCA RIO MATAQUITO
 SUB-CUENCA RIO LONTUE
 SUB-SUB-CUENCA ESTERO RIO SECO

FUENTE ESTERO RIO SECO
 CANAL MARITATA

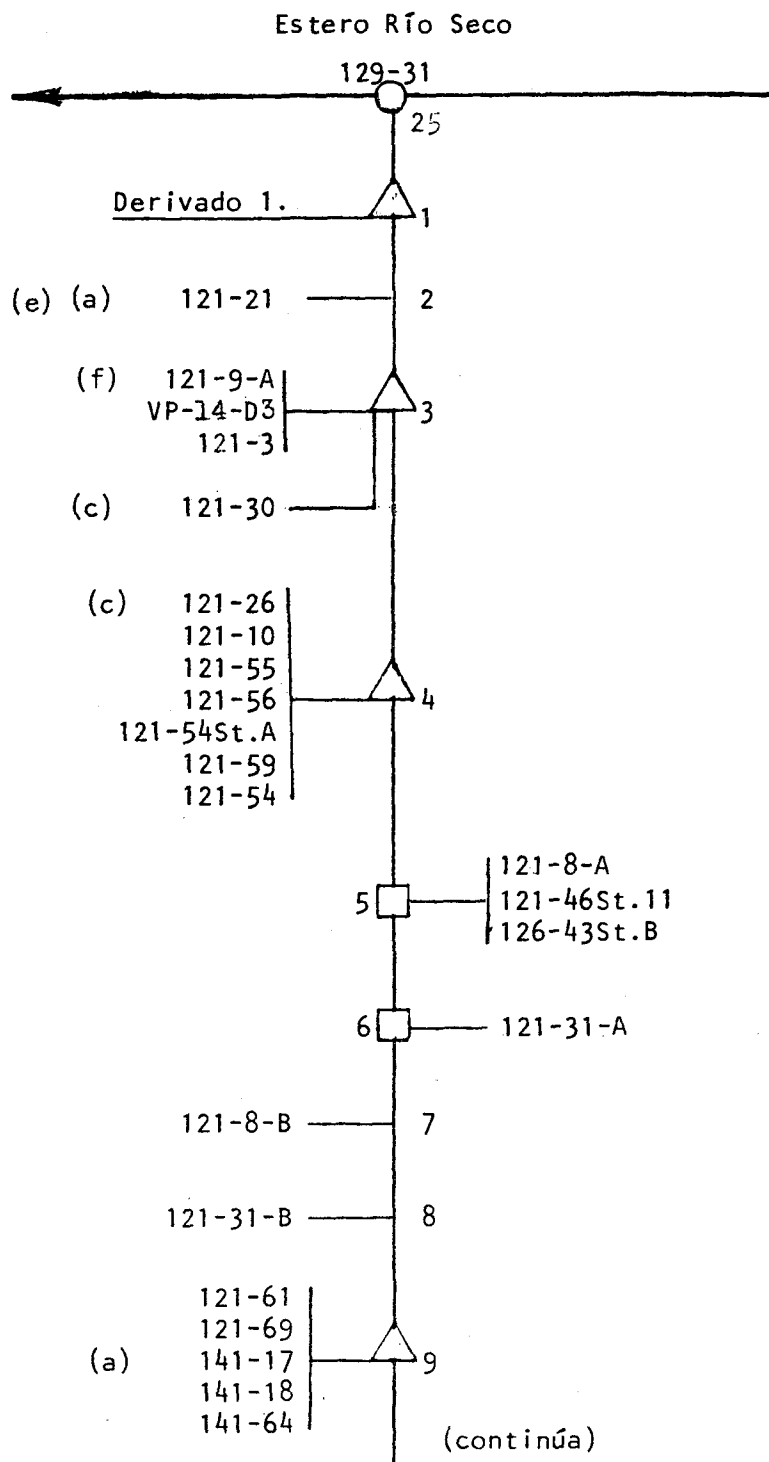
AFLUENTE DE RIO LONTUE

CANAL MATRIZ	DERIVADO	SUB-DERIVADO	SUB-SUB DERIVADO	NUMERO DE REGANTES	NUMERO DE ENCUESTAS	DOTACION m ³ /Há/año	SUPERFICIE (Há)	LONGITUD DEL CANAL Km	Nº DE OBRAS DE ARTE	Nº DE OBRAS REGULACION
Maritata	1.			74 9	26 9	16.500 16.500	341,105 239,10	11,20 6,00	32 10	- 1
Totales				83	35	16.500	580,205	17,20	42	1

Total Acciones: 384,074
Total Hás.Reg.: 580,205
Total Regantes: 83

ESTERO RIO SECO
CANAL MARITATA

Acciones: 253,86
Hás.Reg.: 341,105
Regantes: 74

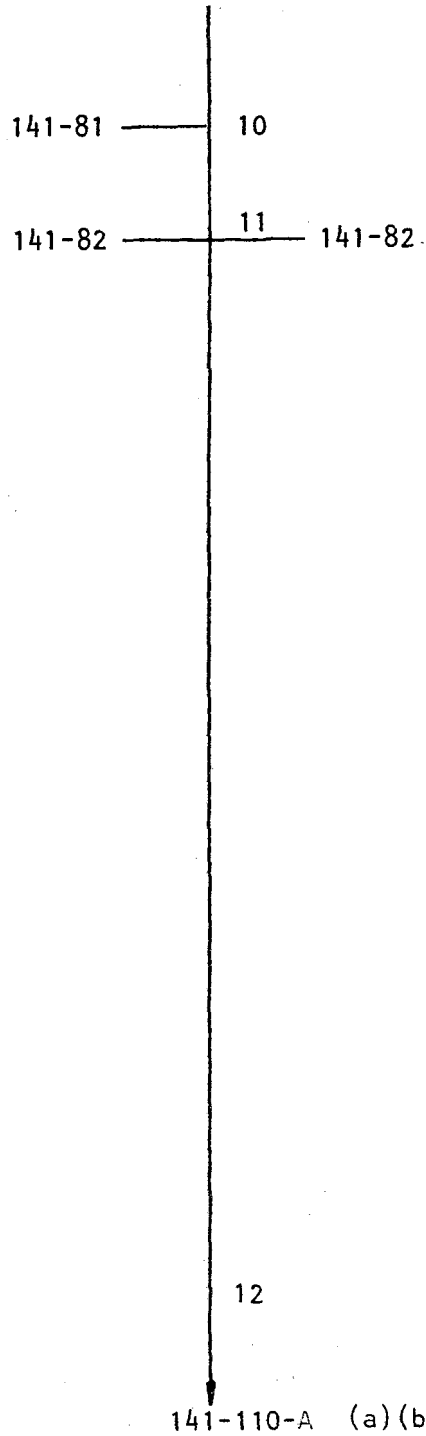


- (a) Riega por Canal del Pichuco
- (f) Riega por La Esperanza del Pichuco
- (c) Riega por Canal Culebras
- (e) Riega por Canal Toma El Arrayán

COMUNA : SAGRADA FAMILIA
Planos: 16, 22 y 23

ESTERO RIO SECO
CANAL MARITATA

(continuación)



- (a) Riega por Canal del Pichuco
- (b) Riega por Canal Los Arrayanes
- (c) Riega por Canal Toma Los Amigos
- (d) Riega por Canal San Pedro

COMUNA : SAGRADA FAMILIA

CUENCA: RIO MATAQUITO

FUENTE: ESTERO RIO SECO

1/3

SUB CUENCA: RIO LONTUE

CANAL MATRIZ: MARITATA

SUB SUB CUENCA: ESTERO RIO SECO

CANAL DERIVADO:

CANAL SUB DERIVADO:

ENCUESTA N°	COMUNA ROL SII	NOMBRE DEL PROPIETARIO NOMBRE DEL PREDIO	ACCIONES	U S O	SUP.(Hd) VOL.	Lugar inscripcion Fs. N° Año
2410	Sgda.Familia 121-21	Edwards Kutz, María Victoria (a)(b) Hijuela A. Manantiales	64,06	R	35,00 16.500	CBR.de Molina Fs.28vta.30 1981
2411	Sgda.Familia 121-9-A	Pérez Hettich, Laura Gabriela (c) La Esperanza Hijuela #3	33,94	R	24,00 16.500	CBR.de Molina Fs:4 #3 1975
2412	Sgda.Familia VP- 14-D3 31-4-B 31-1-B 31-2 31-5 31-3 32-1 32-2 32-3 21-7 22-7 22-4 22-3 32-6 33-6 33-7 33-8 33-9 24-4 24-9 13-6 13-7 13-8 14-12 13-2 13-3 13-4 13-5 14-9 14-8-B 24-1 14-11 14-6 24-5 E.T. 24-6 24-7 24-11 15-8	Varios Propietarios Según Nómima "Pueblo Sagrada Familia" Rojas Navarro, Ciro Osvaldo Castro Ramírez, Angel René Suc. Muñoz Peñaloza Miranda Retamal, Luis Fernando Miranda Retamal, Zoila del Carmen Cruz Rojas, Maximiliano Ramírez Campos, Ema Rosa Vasques Castro, Ramón Hernán- Muñoz Muñoz, Ramón Luis Velasco Contreras, Félix del Carmen Ortiz Pizarro, Luis Guillermo Meléndez Guerra, Carlos Antonio Rojas Fuenzalida, Manuel Segundo Cruz Varas, Bernardino Segundo Montecinos Reyes, Maximiliano Antonio Muñoz Fuenzalida, Humberto Segundo Castro Vergara, Carlos Urbano Suc. Manuel José Vilches Leyton Miño Rojas, Sergio Enrique Moraga Piña, Ema Rosa Ortiz Contreras, Alicia Poblete Poblete, Oscar Garrido Retamal, Juan Jesús Suc. Eleodoro Segundo Calderón Quezada Guevara Núñez, Javier Reinaldo Suc. Jorge Antonio Figueroa Espinoza Velasco, Gerardo Suc. Daniel Castro Núñez Canales Francisco Suc. Ramón Núñez Soto Pino Muñoz, Rafael Segundo Pérez Pérez, Elsa del Pilar Maldonado Calderón, Hernán del Carmen Gutiérrez González, Raúl Eduardo Contreras Muñoz, Gustavo Clemente Corporación de la Iglesia Pentecostal Maldonado Calderón, José Raúl Rodríguez Vásquez, Ema		R	16.500 0,06 0,03 0,03 0,03 0,04 0,08 0,08 0,08 0,08 0,20 0,05 0,05 0,03 0,04 0,04 0,035 0,035 0,09 0,08 0,03 0,10 0,04 0,03 0,01 0,03 0,03 0,015 0,03 0,04 0,02 0,01 0,007 0,02 0,03 0,03 0,04	
(a)	Riega por Canal del Pichuco					
(b)	Riega por Canal Toma del Arrayan					
(c)	Riega por Canal La Esperanza					

CUENCA: RIO MATAQUITO

FUENTE: ESTERO RIO SECO

2/3

SUB CUENCA: RIO LONTUE

CANAL MATRIZ: MARITATA

SUB SUB CUENCA: ESTERO RIO SECO

CANAL DERIVADO:

CANAL SUB DERIVADO:

ENCUESTA N°	COMUNA ROL SII	NOMBRE DEL PROPIETARIO NOMBRE DEL PREDIO	ACCIONES	U S O	SUP.(Hd) VOL.	Lugar inscripcion Fs. N° Año
	15-2	Municipalidad Sagrada Familia			0,035	
	E.T.	Calquín Quiltrán, Isaías			0,02	
	25-2	Suc. José Miguel Guerra Farías			0,015	
	25-3	Retamal Retamal, Carlos Enrique			0,008	
	25-4	Garcés Guzmán, Elena			0,05	
	25-5	Suc. Manuel del Tránsito, Godoy Castillo			0,10	
	11-2	Urriola Loayza, Olga de las Mercedes			0,15	
	21-3	Poblete Retamal, María Isabel			0,02	
	21-2	Navarro Ortiz, Luis			0,03	
	22-1-A	Ramírez Montecinos, René Osvaldo			0,06	
	22-1-B	Morales Avendaño, Luis Alberto			0,005	
2413	Sgda.Familia 121-3	Obispado de Talca Parroquia Sagrada Familia	s/inf.	R	1,00 16.500	s/inf.
2414	Sgda.Familia 121-30	Chadwick Claro, Juan Alfonso y otro Viña La Ballica, Hijuela II (c)	68,06	R	40,00 16.500	CBR.de Molina Fs.45vta.47 de 1981.
2415	Sgda.Familia 121-26	Chadwick Errázuriz, Alfonso (c) Fundo El Descanso	s/inf.	R	18,00 16.500	s/inf.
2416	Sgda.Familia 121-10	Chadwick Errázuriz, Marta Leonor Fundo Santa Leonor	48,00	R	47,28 16.500	CBR.de Molina Fs.4#3 de 1959
2417	Sgda.Familia 121-55	Reyes Rodena, Francisco Javier Parcela 7 Nueva Esperanza	4,90	R	7,00 16.500	CBR.de Molina Fs.81#81 1981
2418	Sgda.Familia 121-56	Rojas Briones, Oscar Armando Parcela 8 Nueva Esperanza	4,90	R	7,00 16.500	CBR.de Molina Fs.82#82 1981
2419	Sgda.Familia 121-45St.A	Núñez Silva, Braulio Gabriel Sitio A Nueva Estrella	s/inf.	R	0,50 16.500	s/inf.
2420	Sgda.Familia 121-59	Comunidad Nueva Estrella Cancha de Futbol	"	R	0,80 16.500	"
2421	Sgda.Familia 121-54	Correa Krumenacker, Pelayo Eugenio María Victoria (ex Parcela 6)	"	"	11,00 16.500	"
2422	Sgda.Familia 121-8-A	Lozano Manzanares, Salvador Fundo Puyo	30,00	R	52,00 16.500	CBR.de Molina Fs.25#26 1982
(c)	Riega por Canal Culebras					

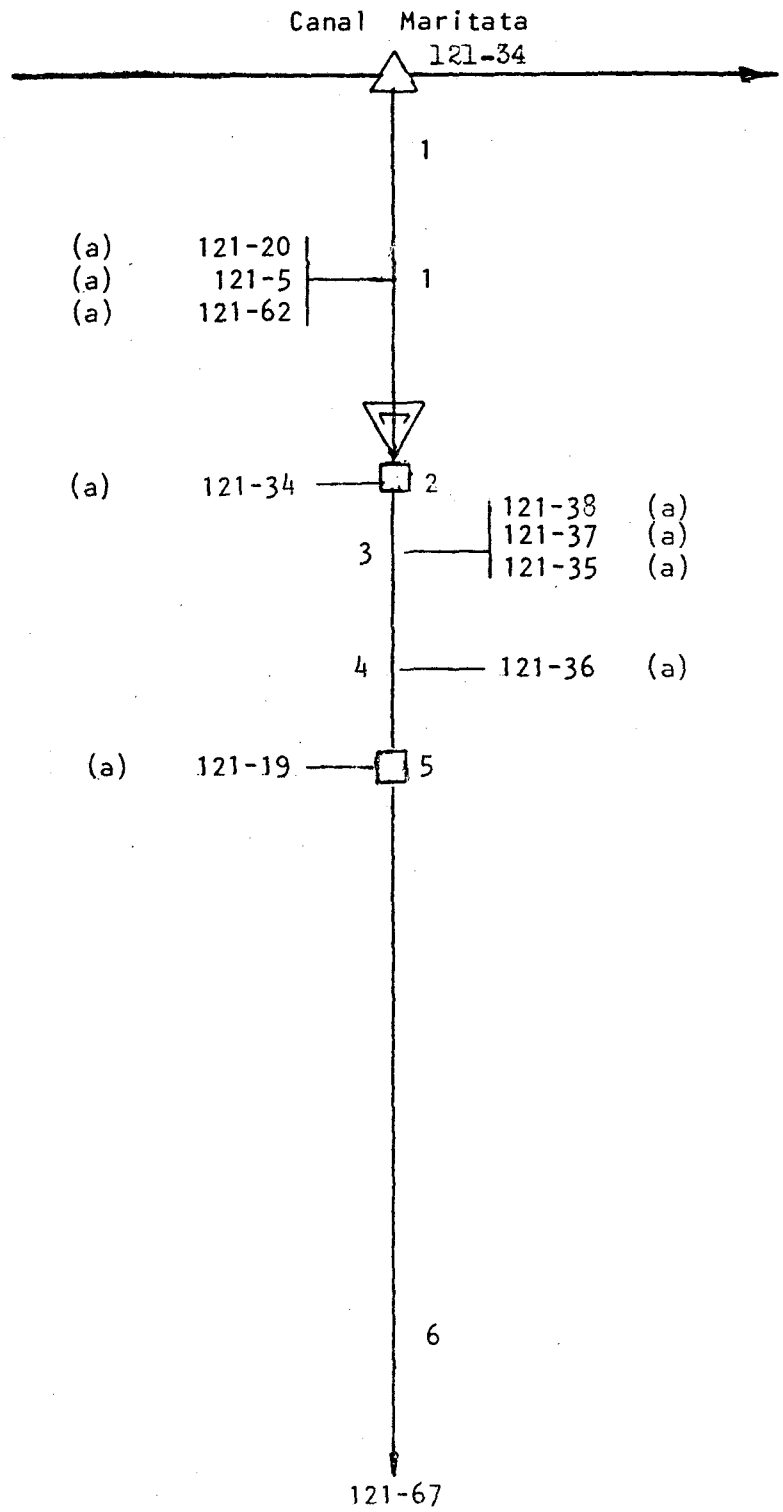
CUENCA: RIO MATAQUITO
 SUB CUENCA : RIO LONTUE
 SUB SUB CUENCA: ESTERO RIO SECO

FUENTE : ESTERO RIO SECO
 CANAL MATRIZ : MARITATA
 CANAL DERIVADO :
 CANAL SUB DERIVADO :

ENCUESTA N°	COMUNA ROL SII	NOMBRE DEL PROPIETARIO NOMBRE DEL PREDIO	ACCIONES	U S O	SUP.(Hd) VOL.	Lugar inscripcion Fs. N° Año
2423	Sgda.Familia 121-46St.11	Lozano Manzanares, Salvador Sitio 11 Parcelación La Estrella	s/inf.	R	0,40 16.500	s/inf.
2424	Sgda.Familia 121-43St.B	Muñoz Bravo, Blas Antonio Sitio B, Parcelación La Estrella	"	R	0,40 16.500	"
2425	Sgda.Familia 121-31-A	Soc. Agrícola Alberto Eguiguren y Cía Santa Elena Ltda.	"	R	52,00 16.500	"
2426	Sgda.Familia 121-8-B	Lozano Manzanares, Salvador Casas de Reserva Puyo	"	R	1,00 16.500	"
2427	Sgda.Familia 121-31-B	Soc. Agrícola Alberto Eguiguren y Cía. Santa Elena Ltda.	"	R	1,00 16.500	"
2428	Sgda.Familia 121-61	Coop. de Vivienda y Serv.Habitacionales Población Estero Pichuco / Ltda.	"	R	1,00 16.500	"
2429	Sgda.Familia 121-69	Ilustre Municipalidad Sagrada Familia Población Mataquito	"	R	3,50 16.500	"
2430	Sgda.Familia 141-17	Comunidad Los Arrayanes (a) Fundo Los Arrayanes	"	R	8,50 16.500	"
2431	Sgda.Familia 141-18	Ramírez Osorio, Luis Floridor Los Arrayanes	"	R	0,25 16.500	"
2432	Sgda.Familia 141-64	Vargas Corvalán, Celín Los Arrayanes	"	R	0,25 16.500	"
2433	Sgda.Familia 141-81	López Díaz, Reinaldo Aliro Parcela 9 Colín	"	R	8,50 16.500	"
2434	Sgda.Familia 141-82	Muñoz Bustamante, José del Carmen Parcela 10 Colín	"	R	9,00 16.500	"
2435	Sgda.Familia 141-110 A	Jorge Amenabar, Wormald y Cía. Fundo Los Amigos (a) (b)(c) (d)	10,00	R	9,50 16.500	CBR.de Molina Fs.79#79 1981
(a)	Riega por Canal del Pichuco					
(b)	Riega por Canal Los Arrayanes					
(c)	Riega por Canal Toma Los Amigos					
(d)	Riega por Canal San Pedro					

ESTERO RIO SECO
CANAL MARITATA
DERIVADO 1.-

Acciones: 130,214
Hás.Reg.: 239,1
Regantes: 9



(a) Riega por Canal Toma del Arrayán

COMUNA SAGRADA FAMILIA
Planos: 22 y 23

CUENCA: RIO MATAQUITO

FUENTE: ESTERO RIO SECO

1/1

SUB CUENCA: RIO LONTUE

CANAL MATRIZ: MARITATA

CANAL DERIVADO: 1.

SUB SUB CUENCA: ESTERO RIO SECO

CANAL SUB DERIVADO:

ENCUESTA N°	COMUNA ROL SII	NOMBRE DEL PROPIETARIO NOMBRE DEL PREDIO	ACCIONES	U S O	SUP.(Hd) VOL.	Lugar inscripcion Fs. N° Año
2436	Sgda.Familia 121-20	Edwards Kutz, Lucía Angélica (a) Hijuela B Todos Los Santos	42,310	R	50,00 16.500	CBR.de Molina 1 - 1 - 1982
2437	Sgda.Familia 121-5	Vilches Pino, María Irene (a) La Carolina	20,974	R	32,80 16.500	CBR.de Molina 7 - 5 - 1969
2438	Sgda.Familia 121-62	Morandé Orrego, Jaime (a) Santa Ester Hijuela 2	28,77	R	26,00 16.500	CBR.de Molina 21-20- 1983
2439	Sgda.Familia 121-34	Edwards Kutz, Lucía Angélica (a) Fundo Las Garzas	s/inf.	R	11,0 16.500	s/inf.
4965	Sgda.Familia 121-38	Lozano Manzanares, Santiago Manuel Parcela 4 La Estrella /y otro (a)	"	R	8,40 16.500	"
2440	Sgda.Familia 121-37	Chotzen Marcuse, Tomás Bernardo (a) Parcela 3 La Estrella	5,72	R	7,70 16.500	CBR.de Molina 5 - 5 - 1985
2441	Sgda.Familia 121-35	Chotzen Marcuse, Tomás Bernardo (a) Parcela 1 La Estrella	5,72	R	9,20 16.500	CBR.de Molina 5 - 6 - 1985
2442	Sgda.Familia 121-36	Lozano Manzanares, Santiago Manuel Parcela 2 La Estrella /y otro (a)	5,72	R	8,14 16.500	CBR.de Molina 85 - 85-1981
2443	Sgda.Familia 121-19	Edwards Kutz, María Victoria (a) Santa Lucía	11,00	R	12,20 16.500	CBR.de Molina 27 - 29- 1981
2444	Sgda.Familia 121-67	Grez Espinoza, Horacio Enrique (a) Santa Inés	10,00	R	10,00 16.500	CBR.de Molina 8 - 8 - 1980
(a)	Riega por	Canal Toma Del Arrayán				

CANAL TOMA SAN VALENTINBOCATOMA N° 1.-A.- Características Físicas.

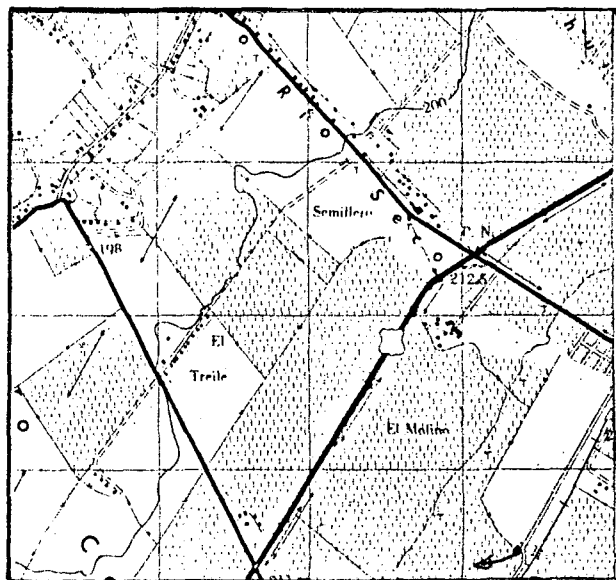
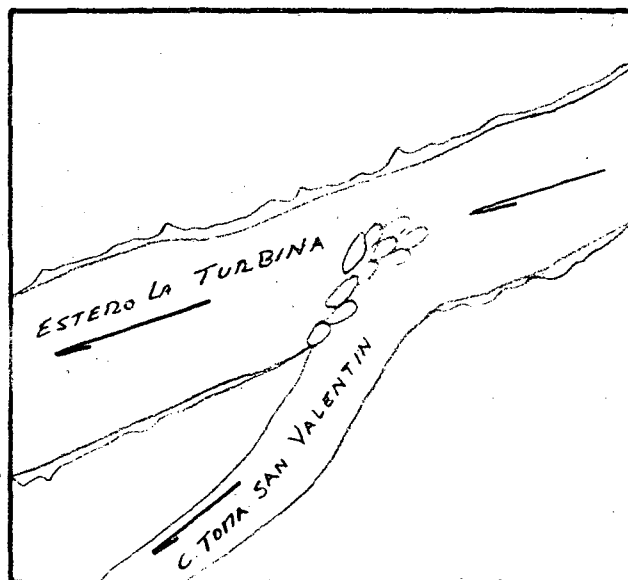
El canal se origina en la ribera izquierda del Estero La Turbina, frente al predio Rol 626-28 de Molina, con el uso de una barrera de piedras y ramas se desvían parte de las aguas hacia la toma, la que es de tipo provisoria. El canal tiene una longitud de 0,60 Km. No posee obras de arte.

B.- Acciones en la Fuente y Distribución.

No hay derechos inscritos.

C.- Constitución Legal.

No tiene.

RIO ESTERO LA TURBINAFECHA OCTUBRE 1985CANAL TOMA SAN VALENTINBOCATOMA 1UBICACIONCROQUIS

DESCRIPCION DE LA BOCATOMA Se ubica sobre la ribera izquierda del Estero La Turbina frente al Rol 626-28 de Molina; se complementa con barrera de piedras y ramas para desviar parte de las aguas hacia la toma.

El acceso es por el camino Lontué a parcelación Mi-caela.

SECCION DE CONTROL No hay.

OBSERVACIONES El canal sirve al riego de 3 usuarios los cuales poseen una superficie de 6,00 hás.

No hay derechos inscritos.

El canal se representa en el plano 16.

CUADRO RESUMEN

CUENCA RIO MATAQUITO

FUENTE ESTERO LA TURBINA

AFLUENTE DE ESTERO RIO SECO

SUB-CUENCA RIO LONTUE

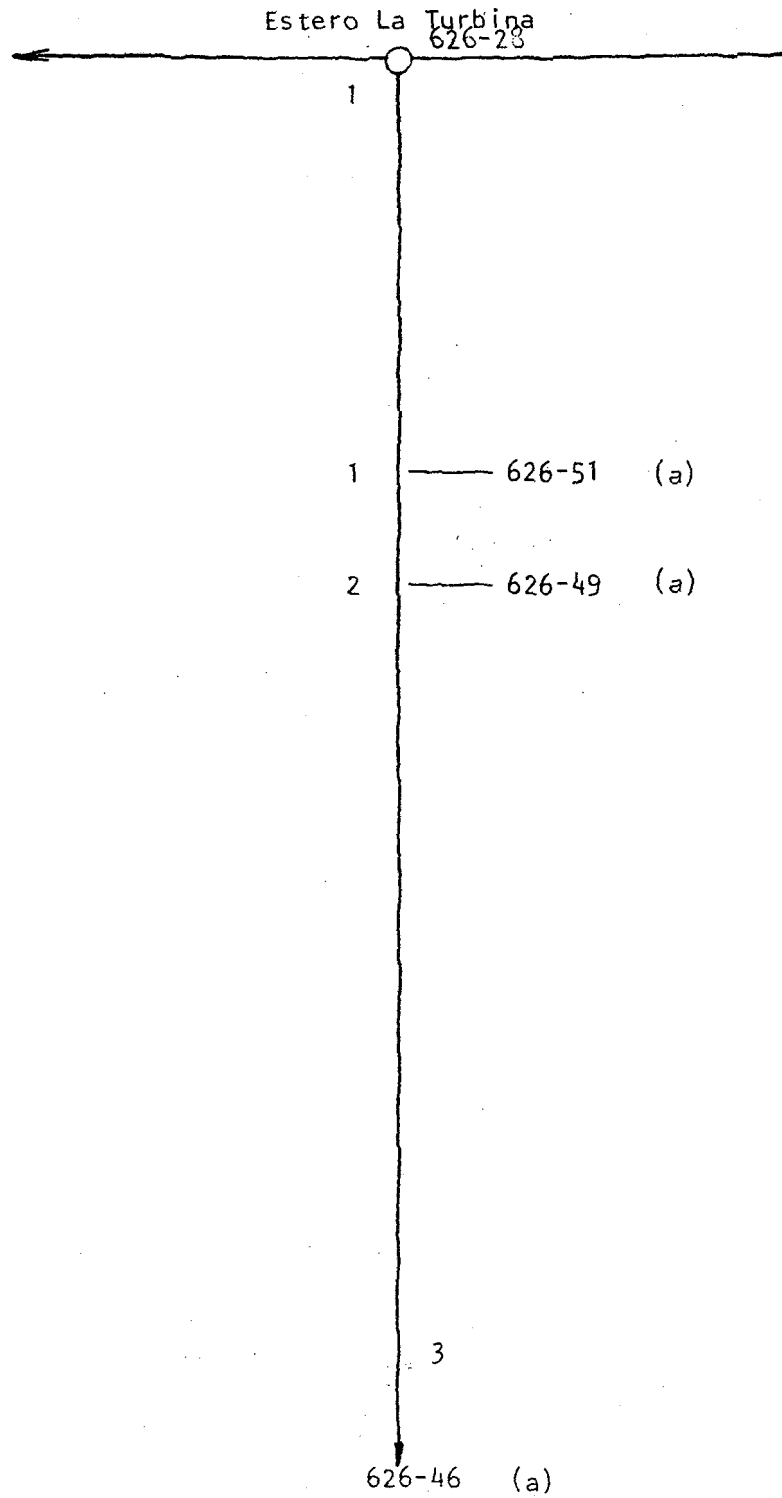
CANAL TOMA SAN VALENTIN

SUB-SUB-CUENCA ESTERO RIO SECO

CANAL MATRIZ	DERIVADO	SUB DERIVADO	SUB-SUB DERIVADO	NUMERO DE REGANTES	NUMERO DE ENCUESTAS	DOTACION m ³ /Há/año	SUPERFICIE (Há)	LONGITUD DEL CANAL Km	N° DE OBRAS DE ARTE	N° DE OBRAS REGULACION
Toma San Valentín				3	3	14.000	6,00	0,60	-	-

ESTERO LA TURBINA
CANAL TOMA SAN VALENTIN

Acciones:
Hás.Reg.: 6,00
Regantes: 3



(a) Riega por Canal Quechereguas, Der.1. Turbina

COMUNA : MOLINA
Plano : 16

CUENCA : RIO MATAQUITO

FUENTE : ESTERO LA TURBINA

SUB CUENCA : RIO LONTUE

CANAL MATRIZ : TOMA SAN VALENTIN

SUB SUB CUENCA : ESTERO RIO SECO

CANAL DERIVADO :

CANALSUB DERIVADO :

ENCUESTA N°	COMUNA ROL SII	NOMBRE DEL PROPIETARIO NOMBRE DEL PREDIO	ACCIONES	U S O	SUP.(Hd) VOL.	Lugar inscripcion Fs. N° Año
2174	Molina 626-51	Balmaceda Pereira, Francisco Javier Parcela 39 Micaela (a)	s/inf	R	0,50 14.000	s/inf
2176	Molina 626-49	Encina Olave, Humberto José (a) Parcela 37 Micaela	"	R	2,50 14.000	"
2177	Molina 626-46	Reyes Baeza, Luis Humberto (a) Parcela 34 Micaela	"	R	3,00 14.000	"
(a)	Riega por Canal Quechereguas, Der. 1. Turbina					

CANAL TOMA MOLINO VIEJOBOCATOMA N° 2.-A.- Características Físicas.

El canal se origina en la ribera derecha del Estero La Turbina, frente al predio Rol 626-44 de Molina; con el uso de una barrera de piedra se desvía parte de las aguas hacia la bocatoma, la que es de tipo provisoria. Posee 3 obras de arte.

Obras de Arte

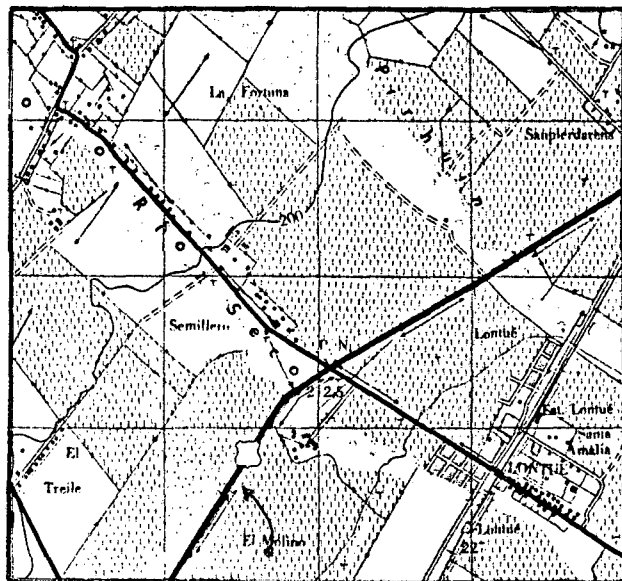
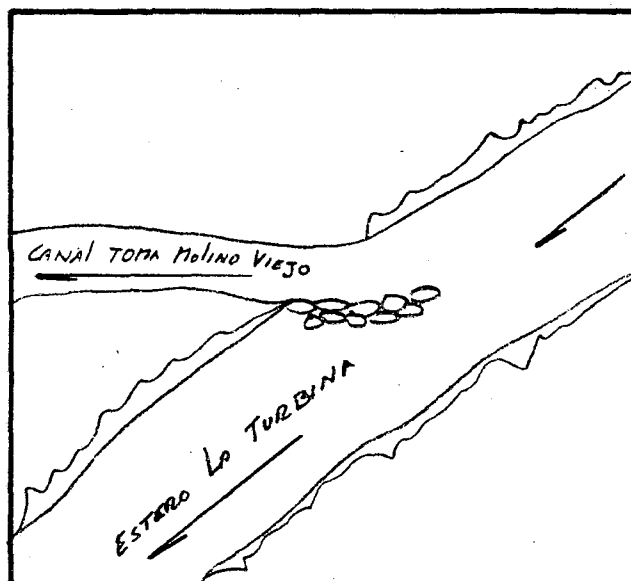
Canal Matriz	Túnel	Sifón	Canoa	Puente	Tubo	Marco	Compuerta	Total
Toma Molina Viejo	-	1	-	-	-	-	1	2

B.- Acciones en la Fuente y Distribución

No hay derechos inscritos.

C.- Constitución Legal

No tiene.

RIO ESTERO LA TURBINAFECHA OCTUBRE 1985CANAL TOMA MOLINO VIEJOBOCATOMA 2**UBICACION****CROQUIS**

DESCRIPCION DE LA BOCATOMA Se ubica en el lado derecho del Estero La Turbina frente al Rol 626-44 de Molina; se complementa con barrera de piedra para desviar parte de las aguas hacia la bocatoma.

El acceso es por parcela 32 Micaela.

SECCION DE CONTROL No hay.

OBSERVACIONES El canal sirve al riego de 4 usuarios los cuales poseen una superficie total de 48,50 hás.

No hay organización, ni derechos inscritos.

El canal se representa en el plano 16.

CUADRO RESUMEN

CUENCA RIO MATAQUITO

FUENTE ESTERO LA TURBINA

AFLUENTE DE ESTERO RIO SECO

SUB-CUENCA RIO LONTUE

CANAL TOMA MOLINO VIEJO

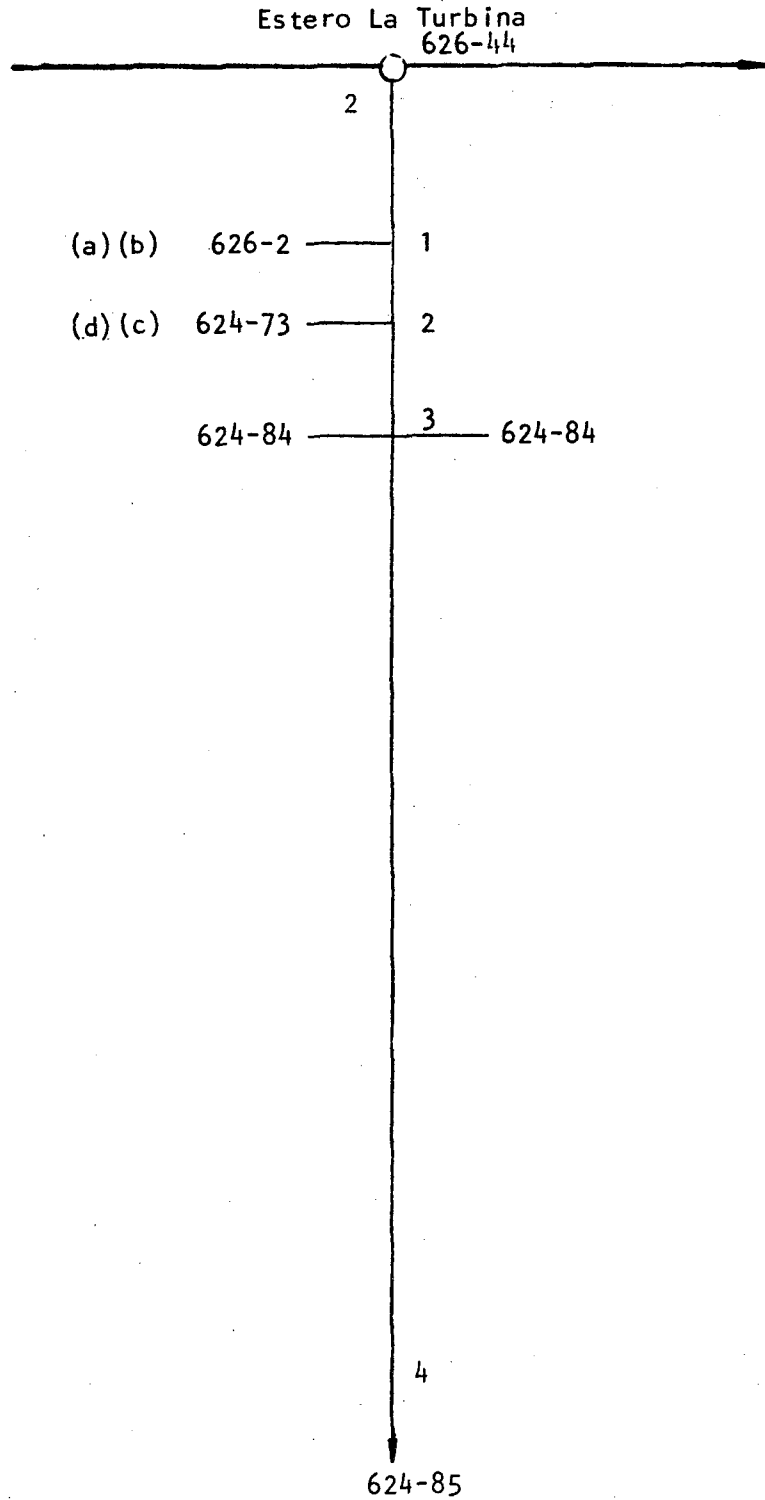
SUB-SUB-CUENCA ESTERO RIO SECO

CANAL MATRIZ	DERIVADO	SUB-DERIVADO	SUB-SUB DERIVADO	NUMERO DE REGANTES	NUMERO DE ENCUESTAS	DOTACION m ³ /Hd/año	SUPERFICIE (Há)	LONGITUD DEL CANAL km	Nº DE OBRAS DE ARTE	Nº DE OBRAS REGULACION
Toma Molino Viejo				4	4	14.000	48,50	3,5	2	1

218

ESTERO LA TURBINA
CANAL TOMA MOLINO VIEJO

Acciones:
Hás.Reg.: 48,50
Regantes: 4



- (a) Riega por Canal San Ignacio Arriba
- (b) Riega por Canal Derrames Concha y Toro
- (c) Riega por Canal Turbina Semillero
- (d) Riega por Canal Vertiente Molino Viejo

COMUNA : MOLINA
Plano : 16

CUENCA: RIO MATAQUITO

FUENTE: ESTERO LA TURBINA

1/1

SUB CUENCA: RIO LONTUE

CANAL MATRIZ: TOMA MOLINO VIEJO

SUB SUB CUENCA: ESTERO RIO SECO

CANAL DERIVADO:

CANAL SUB DERIVADO:

ENCUESTA N°	COMUNA ROL SII	NOMBRE DEL PROPIETARIO NOMBRE DEL PREDIO	ACCIONES	U S O	SUP.(Hd) VOL.	Lugar inscripcion Fs. N° Año
2248	Molina 626-2	Soc. Agrícola El Porvenir Ltda. Fundo Molino Viejo (a) (b)	s/inf	R	10,00 14.000	s/inf
2263	Molina 624-73	Güell Galofré, Daniel (c) (d) El Semillero Hijuela B	"	R	18,00 14.000	"
5143	Molina 624-84	Zugurramundi Mortalena, María Carmen Parcela 19 Luis Cruz Martínez	"	R	10,00 14.000	"
5144	Molina 624-85	Zugurramundi Mortalena, María Carmen Parcela 20 Luis Cruz Martínez	"	R	10,50 14.000	"

(a) Riega por Canal San Ignacio Arriba
(b) Riega por Canal Derrames Concha y Toro
(c) Riega por Canal Turbina Semillero
(d) Riega por Canal Vertiente Molino Viejo

CANAL GUALEMO CHICOBOCATOMA N° 1.-A.- Características Físicas.

El canal se origina en el predio Rol 629-19 de Molina a partir de los Derrames Gualemo Chico.

El canal tiene una longitud de 1,20 Km. y 1 obras de arte.

Obras de Arte.

Canal Matriz	Túnel	Sifón	Canoa	Puente	Tubo	Marco	Compuerta	Total.
Gualemo Chico	-	-	-	-	1	-	-	1

B.- Acciones en la Fuente y Distribución.

No hay derechos inscritos.

C.- Constitución Legal.

No tiene.

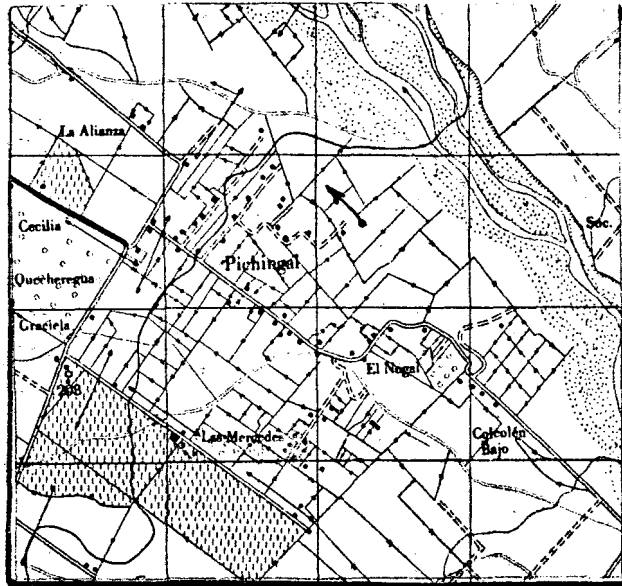
RIO DERRAMES GUALEMO CHICO

FECHA ABRIL 1985

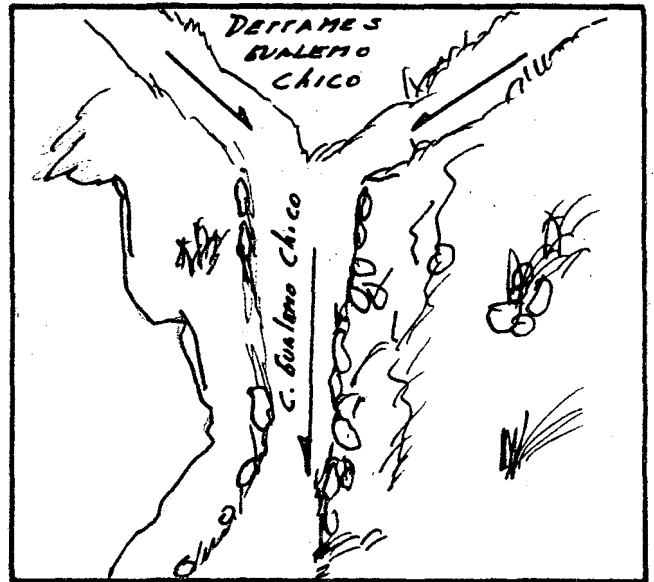
CANAL GUALEMO CHICO

BOCATOMA 1

UBICACION



CROQUIS



DESCRIPCION DE LA BOCATOMA La bocatoma se ubica en el Rol 629-19 de Molina, donde se origina el canal a partir de Derrames Gualemo Chico.

El acceso a la bocatoma es por uno de los caminos interiores del pueblo de Pichingal.

SECCION DE CONTROL No hay.

OBSERVACIONES El canal sirve a 3 usuarios que riegan en total una superficie de 4,7 hás.

No están organizados legalmente ni de hecho.

No tienen derechos inscritos.

El canal se representa en el plano 9.

CUADRO RESUMEN

CUENCA RIO MATAQUITO
 SUB-CUENCA RIO LONTUE
 SUB-SUB-CUENCA ESTERO RIO SECO

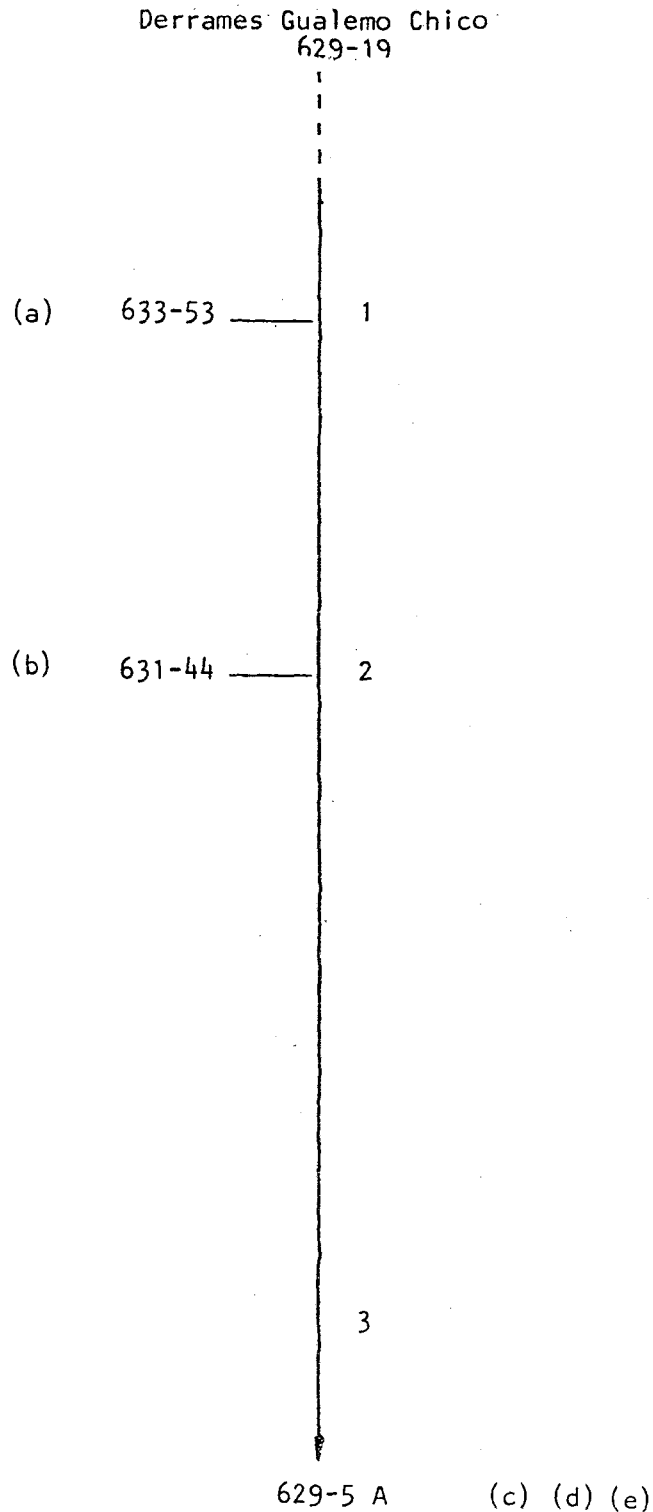
FUENTE DERRAMES GUALEMO CHICO
 CANAL GUALEMO CHICO

AFLUENTE DE RIO LONTUE

CANAL MATRIZ	DERIVADO	SUB-DERIVADO	SUB-SUB DERIVADO	NUMERO DE REGANTES	NUMERO DE ENCUESTAS	DOTACION m ³ /Há/año	SUPERFICIE (Há)	LONGITUD DEL CANAL Km	Nº DE OBRAS DE ARTE	Nº DE OBRAS REGULACION
Gualemo Chico				3	3	14.500	4,70	1,20	1	-

DERRAMES GUALEMO CHICO
CANAL GUALEMO CHICO

Acciones:
Hás.Reg.: 4,7
Regantes: 3



COMUNA: MOLINA
Plano : 9

- (a) Riega por Sub-derivado 1.1 El Maiten (Canal Los Pobres de Pichingal).
- (b) Riega por Derivado 1. La Ermita de Pichingal (Canal Los Pobres de Pichingal).
- (c) Riega por Canal La Ermita.
- (d) Riega por Canal La Patagua.
- (e) Riega por Sub.der.1.2. Valdes de Canal Los Pobres de Pichingal

CUENCA: RIO MATAQUITO

FUENTE: DERRAMES GUALEMO CHICO

1/1

SUB CUENCA: RIO LONTUE

CANAL MATRIZ: GUALEMO CHICO

SUB SUB CUENCA: ESTERO RIO SECO

CANAL DERIVADO:

CANAL SUB DERIVADO:

ENCUESTA N°	COMUNA ROL SII	NOMBRE DEL PROPIETARIO NOMBRE DEL PREDIO	ACCIONES	U S O	SUP.(Hd) VOL.	Lugar inscripcion Fs. N° Año
1668	Molina 633-53	Miranda González, María Rafaela y José Domingo (a) San Vicente Pichingal	s/inf	R	1,20 14.500	s/inf
1637	Molina 631-44	Moya Verdugo, María Liliana y otros Pichingal (b)	"	R	0,50 14.500	"
567	Molina 629-5A	Molinos Ossandón, Félix Roberto(b) La Ermita Pichingal (c) (d) (e)	"	R	3,00 14.500	"
(a)	Riega por Subderivado 1.1. El Maiten C. Los Pobres de Pichingal					
(b)	Riega por Derivado 1. La Ermita de Pichingal. C. Los Pobres de Pichingal					
(c)	Riega por Canal La Ermita					
(d)	Riega Por Canal La Patagua					
(e)	Riega por Sub. der 1.2. Valdés Canal Los Pobres de Pichingal					

CANAL CALLEJON DEL AGUABOCATOMA N° 1.-A.- Características Físicas.

El canal se origina en el predio Rol 624-27 de Sagrada Familia a partir de los Derrames Callejón del Agua.

El canal tiene una longitud de 9,30 Km. y posee 26 obras de arte.

Obras de Arte

Canal Matriz	Túnel	Sifón	Canoa	Puente	Tubo	Marco	Compuerta	Total
Callejón del Agua	-	7	2	10	6	-	1	26

B.- Acciones en la Fuente y Distribución.

No hay derechos inscritos.

C.- Constitución Legal.

No tiene.

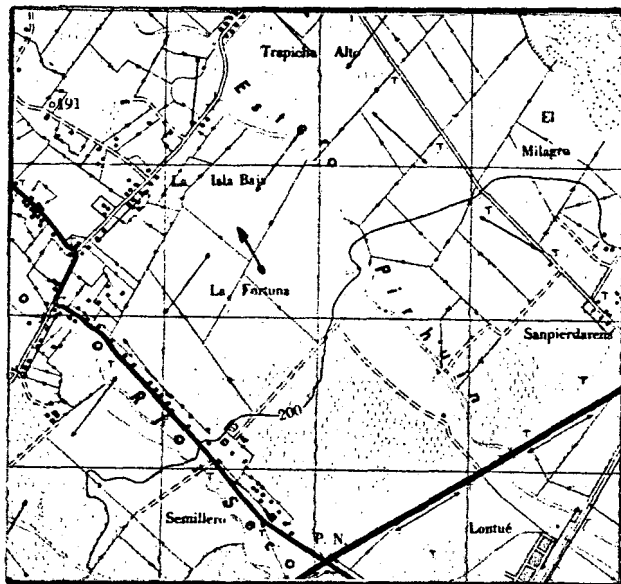
RIO DERRAMES CALLEJON DEL AGUA

FECHA MAYO 1985

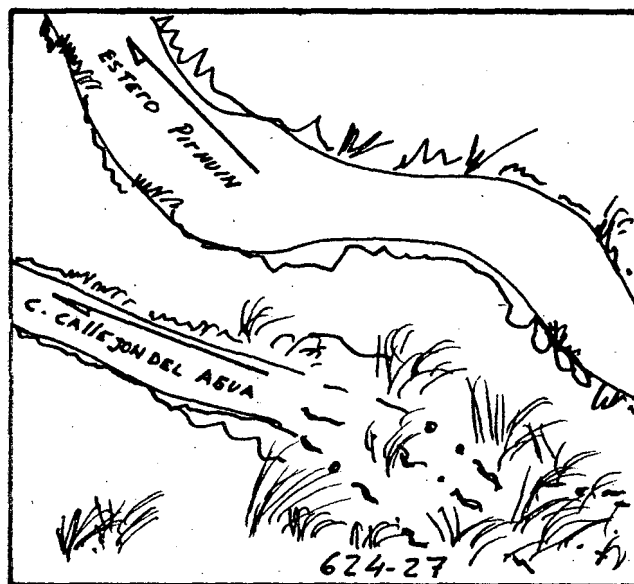
CANAL CALLEJON DEL AGUA

BOCATOMA 1

UBICACION



CROQUIS



DESCRIPCION DE LA BOCATOMA El canal nace a partir de derrames en el Rol 624-27 de Sagrada Familia.

El acceso a la bocatoma es por el camino La Isla-Lontué.

SECCION DE CONTROL No hay

OBSERVACIONES Este canal sirve a 49 usuarios que riegan un total de 139,40 hás. Este canal se abastece mediante derrames de los sectores vecinos.

No tiene organización legal ni de hecho. No tiene derechos inscritos.

El canal se representa en los planos 16 y 17.

CUADRO RESUMEN

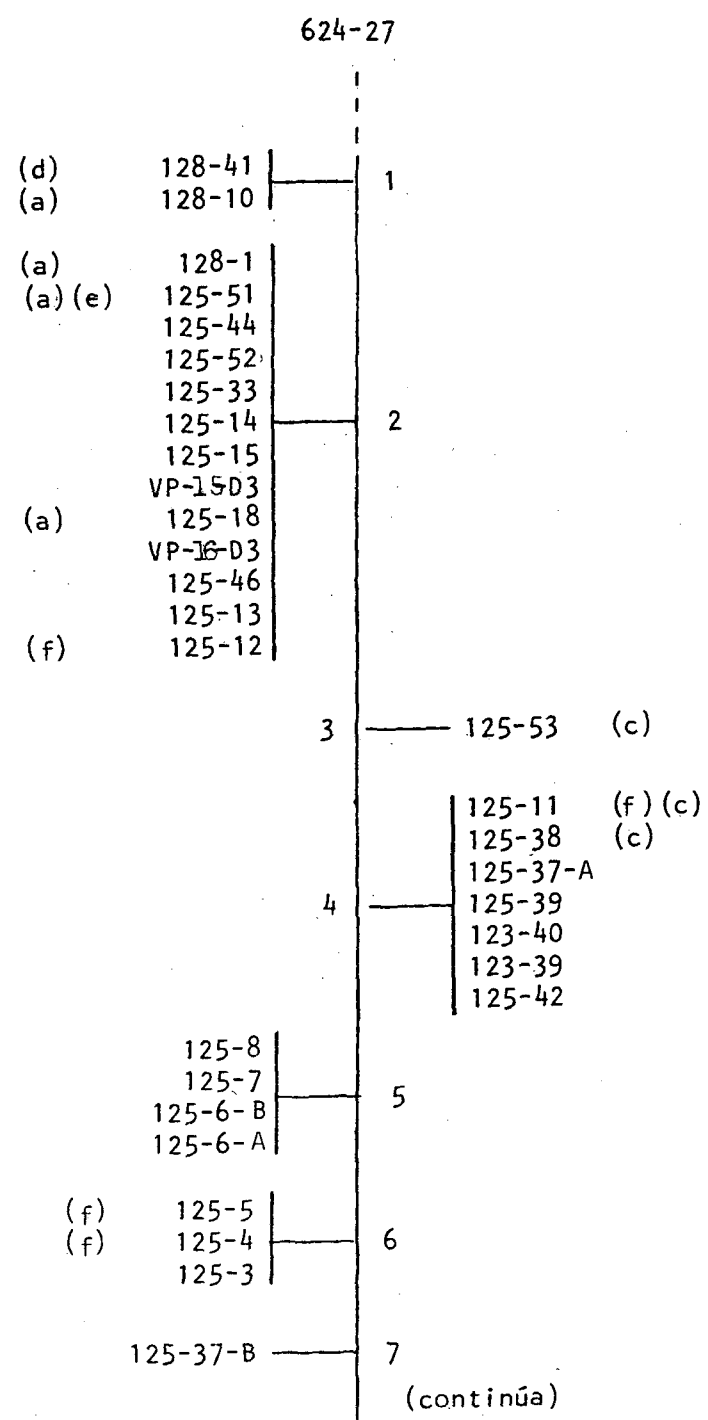
CUENCA RIO MATAQUITO
 SUB-CUENCA RIO LONTUE
 SUB-SUB-CUENCA ESTERO RIO SECO

FUENTE DERRAMES CALLEJON DEL AGUA AFLUENTE DE _____
 CANAL CALLEJON DEL AGUA

CANAL MATRIZ	DERIVADO	SUB-DERIVADO	SUB-SUB DERIVADO	NUMERO DE REGANTES	NUMERO DE ENCUESTAS	DOTACION m ³ /Hd/año	SUPERFICIE (Há)	LONGITUD DEL CANAL KM	Nº DE OBRAS DE ARTE	Nº DE OBRAS REGULACION
Callejón del Agua				49	38	14.500	139,40	9,30	26	-

DERRAMES CALLEJON DEL AGUA
CANAL CALLEJON DEL AGUA

Acciones:
Hás.Reg.: 139,40
Regantes: 49

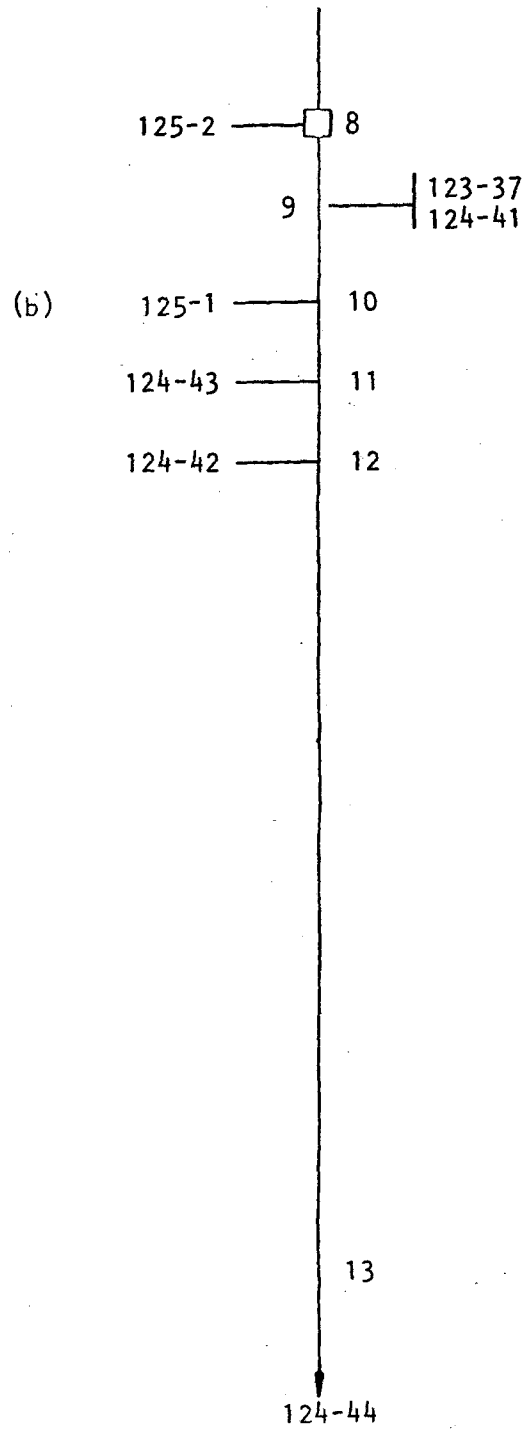


- (a) Riega por Canal Pirhuín Der. 10, Castro
- (b) Riega por Canal Pirhuín Der. 13, Lo Valdivia
- (c) Riega por Canal La Higuérilla
- (d) Riega por Canal Pirhuín Der. 9 Díaz
- (e) Riega por Canal Ortega
- (f) Riega por Canal Pirhuín, Der. 12.

COMUNA : SAGRADA FAMILIA
Planos: 16 y 17

DERRAMES CALLEJON DEL AGUA
CANAL CALLEJON DEL AGUA

(continuación)



(b) Riega por Canal Pirhuín Der. 13 Lo Valdivia

COMUNA SAGRADA FAMILIA

CUENCA: RIO MATAQUITO

SUB CUENCA: RIO LONTUE

SUB SUB CUENCA:

FUENTE: DERRAMES CALLEJON DEL AGUA

CANAL MATRIZ: CALLEJON DEL AGUA 1/3

CANAL DERIVADO:

CANAL SUB DERIVADO:

ENCUESTA N°	COMUNA ROL SII	NOMBRE DEL PROPIETARIO NOMBRE DEL PREDIO	ACCIONES	U S O	SUP.(Hd) VOL.	Lugar inscripcion Fs. N° Año
1951	Sgda Familia 128-41	Daza Daza Mario Osvaldo (d) El Peumo	s/inf	R	10,00 14.500	s/inf
1960	Sgda Familia 128-10	Ramos Tapia Nelson Teobaldo (a) El Carmen Interior	"	R	10,00 14.500	"
1963	Sgda Familia 128-1	Carrasco Díaz José Manuel (a) Santa Rosa	"	R	2,20 14.500	"
1969	Sgda Familia 125-51	Carrasco Díaz José Manuel (a) (e) Parcela 1 El Remolino	"	R	6,00 14.500	"
2609	Sgda Familia 125-44	Ibarra Hernández Oscar de las Merce- Santa Filomena des	"	R	1,50 14.500	"
2610	Sgda Familia 125-52	Ormazábal Carrasco Julio Enrique Parcela 2 El Remolino	"	R	4,50 14.500	"
2611	Sgda Familia 125-33	Suc. Germán de las Rosas Ramírez Peñaloza Las Aceitunas	"	R	0,30 14.500	"
2612	Sgda Familia 125-14	Suc. Héctor Hernández Cañete El Bosque	"	R	0,40 14.500	"
2613	Sgda Familia 125-15	Suc. Germán de las Rosas Ramírez Peñaloza Camino Interior	"	R	0,60 14.500	"
2614	Sgda Familia VP -15 D 3 125-22 125-21 125-20 125-47 125-19 125-53st2 125-54st3 125-55st4 125-51st5	Varios Propietarios Según Nómina Gómez Hevia Olga Dorca Inostroza Rojas Arturo Botello Herrera Manuel Osvaldo Gálvez Ruz María Aída Suc. José Luis Herrera Herrera Verdugo Reyes Juan Bautista Guerra Guerra Rosalinda del Carmen Sbarbaro Enero Claudio Enrique Gálvez Ruz Heriberto	"	R	14.500 0,10 0,25 0,25 0,10 0,15 0,30 0,30 0,30 0,30	"
1970	Sgda Familia 125-18	Enero Inostroza Sara Elena (a) Santa Sara	"	R	1,00 14.500	"
(a)	Riega por C.	Pirhuín Der. 10 Castro				
(d)	Riega por C.	Pirhuín Der. 9 Díaz				
(e)	Riega Por C.	Ortega				

CUENCA: RIO MATAQUITO
 SUB CUENCA : RIO LONTUE
 SUB SUB CUENCA:

FUENTE : DERRAMES CALLEJON DEL AGUA
 CANAL MATRIZ : CALLEJON DEL AGUA
 CANAL DERIVADO :
 CANAL SUB DERIVADO : 2/3

ENCUESTA N°	COMUNA ROL SII	NOMBRE DEL PROPIETARIO NOMBRE DEL PREDIO	ACCIONES	U S O	SUP.(Hd) VOL.	Lugar inscripcion Fs. N° Año
2616	Sgda Familia VP-16-D 3 125-17-A 125-17-B 125-16 E.T.	Varios Propietarios Según Nómina Rosales Jaque María Elena Inostroza Silva Manuel Segundo Inostroza Silva Manuel Segundo González Valenzuela Mariano Enrique	s/inf	R	14.500 0,20 0,20 0,20 0,20	s/inf
2617	Sgda Familia 125-46	Enero Inostroza Luis Hernán Santa Rosario	s/inf	R	2,50 14.500	s/inf
2618	Sgda Familia 125-13	Ramos Tapia Amanda Catalina La Palma	"	R	19,60 14.500	"
1979	Sgda Familia 125-12	Ramos Tapia Nelson Teobaldo (f) Bajo La Palma	"	R	1,00 14.500	"
2378	Sgda Familia 125-53	Enero Ramos María Graciela (c) Parcela 3 El Remolino	"	R	7,50 14.500	"
1980	Sgda Familia 125-11	Ramos Tapia Nelson Teobaldo (f) (c) Bajo La Palma	"	R	10,00 14.500	"
2379	Sgda Familia 125-38	Correa Prats María Luisa y Otros(c) Hijuela 2	"	R	2,00 14.500	"
2619	Sgda Familia 125-37 A	Streeter Prieto Mary Jane y Otros La Palma	"	R	4,40 14.500	"
2620	Sgda Familia 125-39	Streeter Prieto Mary Jane y Otros La Palma	"	R	14,40 14.500	"
2621	Sgda Familia 123-40	Alvarez Núñez Enrique San Luis	"	R	0,20 14.500	"
2622	Sgda Familia 123-39	Suc. Ricardo Bazaez Ramírez Los Naranjos	"	R	0,30 14.500	"
2623	Sgda Familia 125-42	Anderson Kutz Ena El Naranjal	"	R	5,80 14.500	"
2624	Sgda Familia 125-8	Oróstegui Oróstegui Carlos Lo Valdivia	"	R	0,30 14.500	"
(f)	Riega por C.	Pirhuín Der. 12				
(c)	Riega por C.	La Higuera				

CUENCA: RIO MATAQUITO
 SUB CUENCA : RIO LONTUE
 SUB SUB CUENCA :

FUENTE : DERRAMES CALLEJON DEL AGUA
 CANAL MATRIZ : CALLEJON DEL AGUA 3/3
 CANAL DERIVADO :
 CANAL SUB DERIVADO :

ENCUESTA N°	COMUNA ROL SII	NOMBRE DEL PROPIETARIO NOMBRE DEL PREDIO	ACCIONES	U S O	SUP.(Hd) VOL.	Lugar inscripcion Fs. N° Año
2625	Sgda Familia 125-7	Véliz Olmedo Frenio La Palma	s/inf	R	0,25 14.500	s/inf
2626	Sgda Familia 125-6 A	Suc. José Santos Gómez Las Mercedes	"	R	0,20 14.500	"
2627	Sgda Familia 125-6 B	González Cancino Luis Honorato Las Mercedes	"	R	0,35 14.500	"
1982	Sgda Familia 125-5	González Rojas Nicasio Segundo (f) Pichimávida	"	R	0,50 14.500	"
1983	Sgda Familia 125-4	Vilches Pino María Irene (f) La Palma	"	R	0,50 14.500	"
2628	Sgda Familia 125-3	Bravo Nuñez Fernando Segundo El Moro	"	R	4,30 14.500	"
2629	Sgda Familia 125-37 B	Márquez Herrera Guillermo Alberto La Palma	"	R	1,00 14.500	"
2630	Sgda Familia 125-2	Gutiérrez Reyes Luis Alberto San Luis	"	R	0,25 14.500	"
2631	Sgda Familia 123-37	Valdivia Muñoz Evelio Erasmo San Antonio	"	R	0,80 14.500	"
2632	Sgda Familia 124-41	Cabrera Mora Hernán Raúl Las Mercedes	"	R	1,20 14.500	"
1981	Sgda Familia 125-1	Ramos Tapia Nelson Teobaldo (b) Santa María	"	R	10,00 14.500	"
2633	Sgda Familia 124-43	Lizana Valdivia Gustavo San Antonio	"	R	0,80 14.500	"
2634	Sgda Familia 124-42	Lizana Valdivia Gustavo San Antonio	"	R	1,20 14.500	"
2635	Sgda Familia 124-44	Valdivia Muñoz Evelio Erasmo San Antonio	"	R	0,70 14.500	"
(f)	Riega por C.	Pirhuín Der. 12				
(b)	Riega por C.	Pirhuín Der. 13 Lo Valdivia				

CANAL VERTIENTE MOLINO VIEJOBOCATOMA N° 1.-A.- Características Físicas.

El canal se origina en el predio Rol 624-54 de Molina a partir de la Vertiente Molino Viejo.

El canal tiene una longitud de 0,90 Km. y posee 1 obra de arte.

Obras de Arte

Canal Matriz	Túnel	Sifón	Canoa	Puente	Tubo	Marco	Compuerta	Total
Vertiente Molino Viejo.	-	-	-	1	-	-	-	1

B.- Acciones en la Fuente y Distribución

No hay derechos inscritos.

C.- Constitución Legal

No tiene.

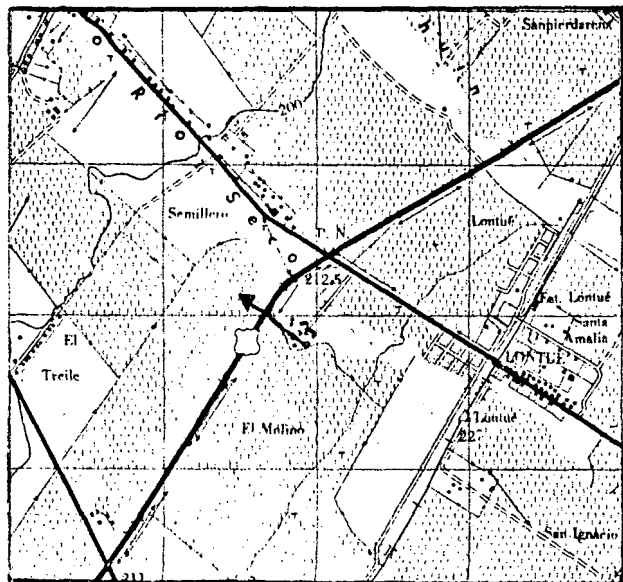
RIO VERTIENTE MOLINO VIEJO

FECHA OCTUBRE 1985

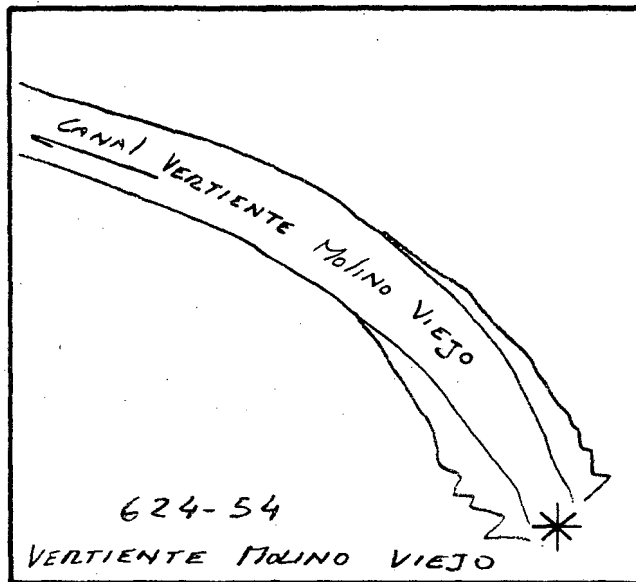
CANAL VERTIENTE MOLINO VIEJO

BOCATOMA 1

UBICACION



CROQUIS



DESCRIPCION DE LA BOCATOMA Nace a partir de la Vertiente Molino Viejo en el predio Rol 624-54 de Molina.

El acceso es por camino interior Fundo Molino Viejo.

SECCION DE CONTROL No hay.

OBSERVACIONES El canal sirve a 2 usuarios los cuales poseen una superficie total de 13,00 hás.

No hay derechos inscritos.

El canal se representa en el plano 16.

CUADRO RESUMEN

CUENCA - RIO MATAQUITO

FUENTE VERTIENTE MOLINO VIEJO

AFLUENTE DE _____

SUB-CUENCA RIO LONTUE

CANAL VERTIENTE MOLINO VIEJO

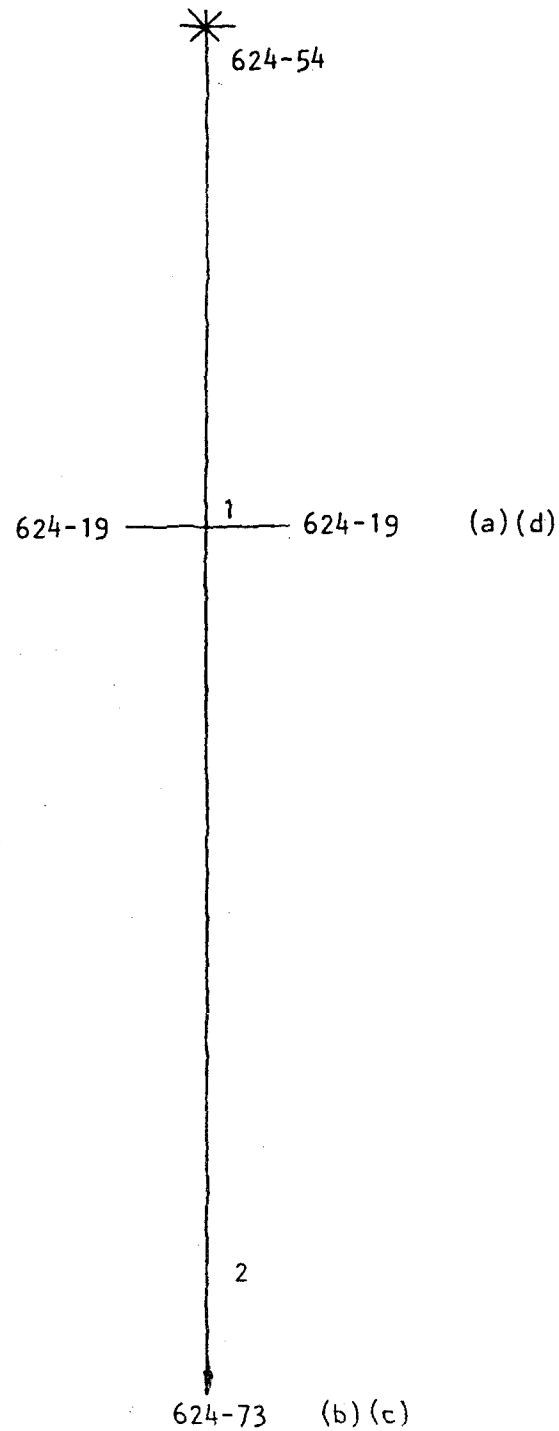
SUB-SUB-CUENCA ESTERO RIO SECO

CANAL MATRIZ	DERIVADO	SUB-DERIVADO	SUB-SUB DERIVADO	NUMERO DE REGANTES	NUMERO DE ENCUESTAS	DOTACION m ³ /Há/año	SUPERFICIE (Há)	LONGITUD DEL CANAL km	N° DE OBRAS DE ARTE	N° DE OBRAS REGULACION
Vertiente Molino Viejo				2	2	11.000	13,00	0,9	1	-

127

VERTIENTE MOLINO VIEJO
CANAL VERTIENTE MOLINO VIEJO

Acciones:
 Hás, Reg.: 13
 Regantes: 2



- (a) Riega por Canal Derrames Concha y Toro
- (b) Riega por Canal Turbina Semillero
- (c) Riega por Toma Molino Viejo
- (d) Riega por Canal Toma Lontué

COMUNA : MOLINO
 Plano: 16

CUENCA : RIO MATAQUITO

FUENTE : VERTIENTE MOLINO VIEJO 1/1

SUB CUENCA : RIO LONTUE

CANAL MATRIZ : VERTIENTE MOLINO VIEJO

SUB SUB CUENCA : ESTERO RIO SECO

CANAL DERIVADO :

CANAL SUB DERIVADO :

ENCUESTA N°	COMUNA ROL SII	NOMBRE DEL PROPIETARIO NOMBRE DEL PREDIO	ACCIONES	U S O	SUP.(Hd) VOL.	Lugar inscripcion Fs. N° Año
5141	Molina 626-19	Güell Galofré , Daniel (a) (d) Semillero	s/inf	R	9,00 11.000	s/inf
2263	Molina 624-73	Güell Galofré , Daniel (b) (c) El Semillero Hijuela 3	"	R	4,00 11.000	"
(a)	Riega por Canal Derrames Concha y Toro					
(b)	Riega por Canal Turbina Semillero					
(c)	Riega por Canal Toma Molino Viejo					
(d)	Riega por Canal Toma Lontué					

CANAL DERRAMES CONCHA Y TOROBOCATOMA N°1.-A.- Características Físicas

Nace a partir de los Derrames Concha y Toro en el predio Rol 627-94 de Molina.

El canal tiene una longitud de 5,00 Km. y posee 2 obras de arte.

Obras de Arte

Canal Matriz	Túnel	Sifón	Canoa	Puente	Tubo	Marco	Compuerta	Total
Derrames Concha y Toro	-	-	-	2	-	-	-	2

B.- Acciones en la Fuente y Distribución

No hay derechos inscritos.

C.- Constitución Legal

No tiene.

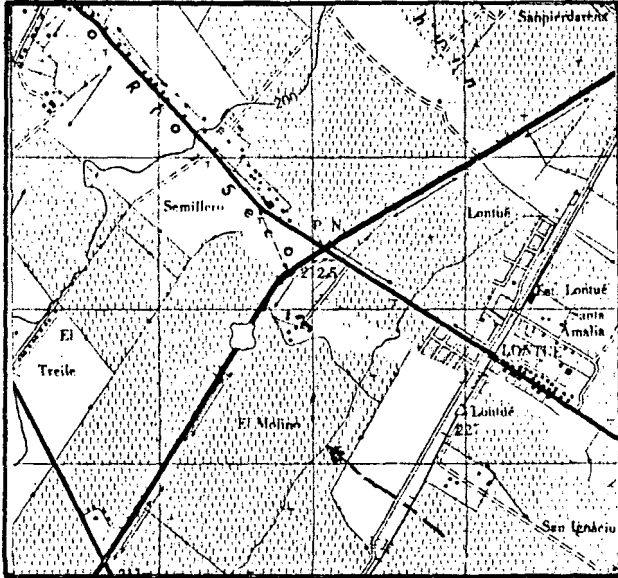
RIO DERRAMES CONCHA Y TORO

FECHA OCTUBRE 1985

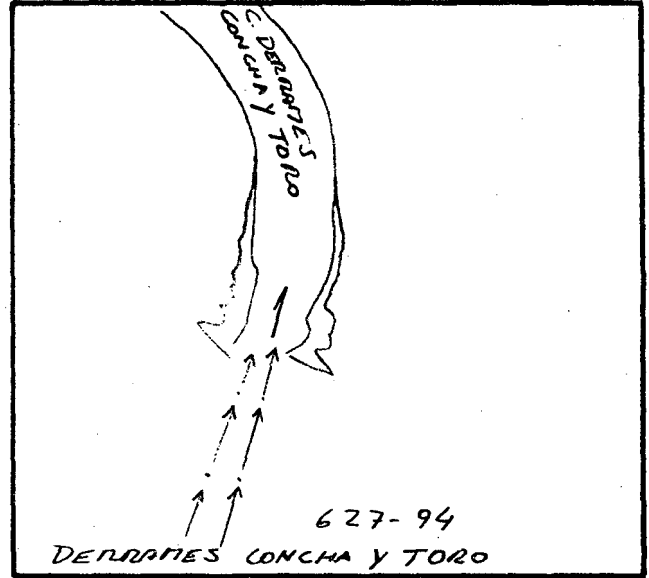
CANAL DERRAMES CONCHA Y TORO

BOCATOMA 1

UBICACION



CROQUIS



DESCRIPCION DE LA BOCATOMA Nace a partir de los Derrames Concha y Toro en el predio 627-94 de Molina.

El acceso es por camino interior de la Reserva San Ignacio Sur.

SECCION DE CONTROL No hay.

OBSERVACIONES El canal sirve a 2 usuarios los cuales poseen un total de 12,00 hectáreas.

No hay derechos inscritos.

El canal se representa en el plano 16.

CUADRO RESUMEN

CUENCA RÍO MATAQUITO

FUENTE DERRAMES CONCHA Y TORO

AFLUENTE DE _____

SUB-CUENCA RÍO LONTUE

CANAL DERRAMES CONCHA Y TORO

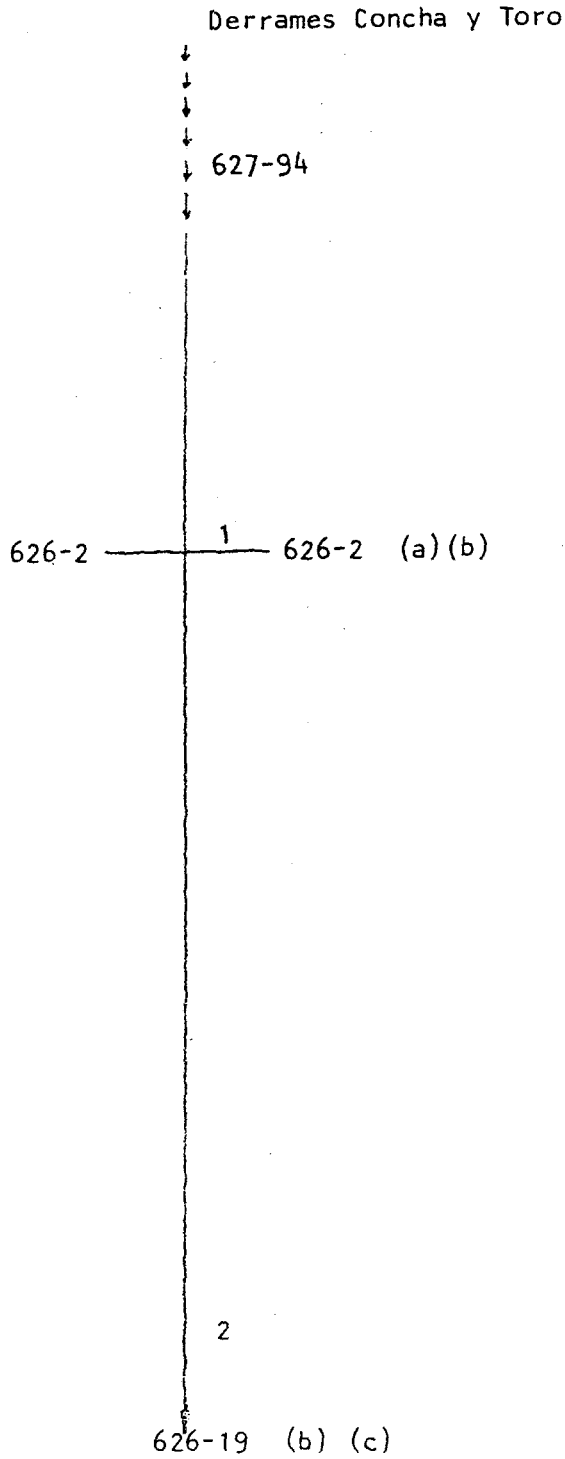
SUB-SUB-CUENCA ESTERO RÍO SECO

CANAL MATRIZ	DERIVADO	SUB-DERIVADO	SUB-SUB DERIVADO	NUMERO DE REGANTES	NUMERO DE ENCUESTAS	DOTACION m ³ /Há/año	SUPERFICIE (Há)	LONGITUD DEL CANAL km	N° DE OBRAS DE ARTE	N° DE OBRAS REGULACION
Derrames Concha y Toro				2	2	11.000	12,00	5,0	2	-

032

DERRAMES CONCHA Y TORO
CANAL DERRAMES CONCHA Y TORO

Acciones:
Hás.Reg.: 12,00
Regantes: 2



- (a) Riega por Canal San Ignacio Arriba
- (b) Riega por Canal Toma Molino Viejo
- (c) Riega por Canal Toma Lontué

COMUNA : MOLINA
Plano: 16

CUENCA : RIO MATAQUITO

FUENTE : DERRAMES CONCHA Y TORO 1/1
CANAL MATRIZ : DERRAMES CONCHA Y TORO

SUB CUENCA : RIO LONTUE

CANAL DERIVADO :

SUB SUB CUENCA : ESTERO RIO SECO

CANAL SUB DERIVADO :

ENCUESTA N°	COMUNA ROL SII	NOMBRE DEL PROPIETARIO NOMBRE DEL PREDIO	ACCIONES	U S O	SUP.(Hd) VOL.	Lugar inscripcion		
						Fs.	N°	Año
2248	Molina 626-2	Soc. Agrícola El Porvenir Ltda Fundo Molino Viejo (a) (b)	s/inf	R	10,00 11.000	s/inf		
5141	Molina 626-19	Güell Galofré, Daniel (b) (c) Semillero	"	R	2,00 11.000	"		
(a)	Riega por Canal San Ignacio Arriba							
(b)	Riega por Canal Toma Molino Viejo							
(c)	Riega por Canal Toma Lontué							

CANAL DERRAMES QUECHEREGUABOCATOMA N° 1.-A.- Características Físicas

El canal nace a partir de los Derrames Quecheregua en el predio Rol 601-2 de Molina.

El canal tiene una longitud de 1,80 y posee una obra de arte.

Obras de Arte

Canal Matriz	Túnel	Sifón	Canoa	Puente	Tubo	Marco	Compuerta	Total
Derrames Quecheregua	-	-	-	1	-	-	-	1

B.- Acciones en la Fuente y Distribución

No hay derechos inscritos.

C.- Constitución Legal

No tiene.

RIO DERRAMES QUECHEREGUA

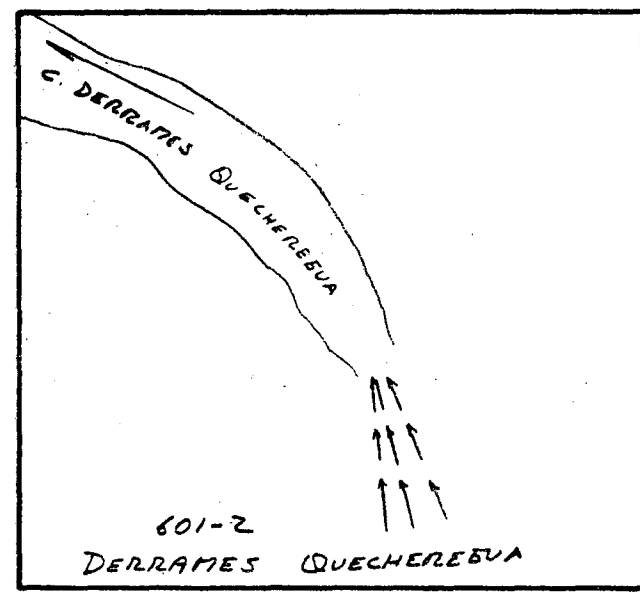
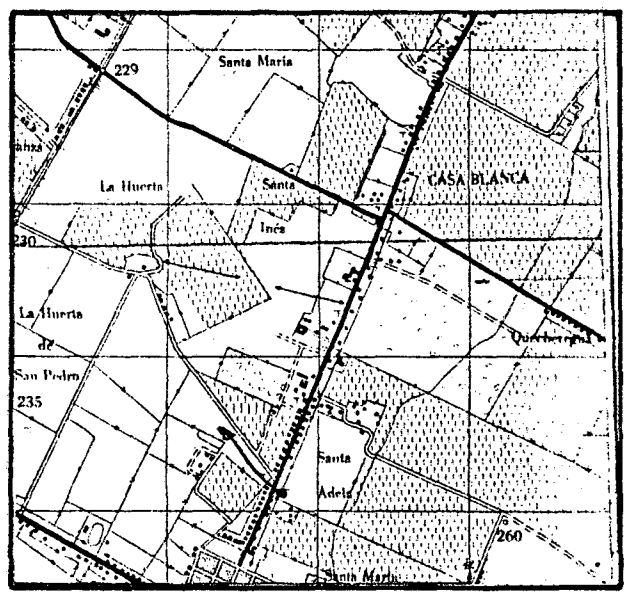
FECHA OCTUBRE 1985

CANAL DERRAMES QUECHEREGUA

BOCATOMA 1

UBICACION

CROQUIS



DESCRIPCION DE LA BOCATOMA El canal nace a partir de los Derrames Quecheregua en el predio Rol 601-2 de Molina.

El acceso es por el camino Molina-Lontué.

SECCION DE CONTROL No hay.

OBSERVACIONES El canal sirve a 2 usuarios los cuales riegan una superficie de 94,30 hás.

No hay derechos inscritos.

El canal se representa en el plano 15.

CUADRO RESUMEN

CUENCA RIO MATAQUITO

FUENTE DERRAMES QUECHEREGUA

AFLUENTE DE _____

SUB-CUENCA RIO LONTUE

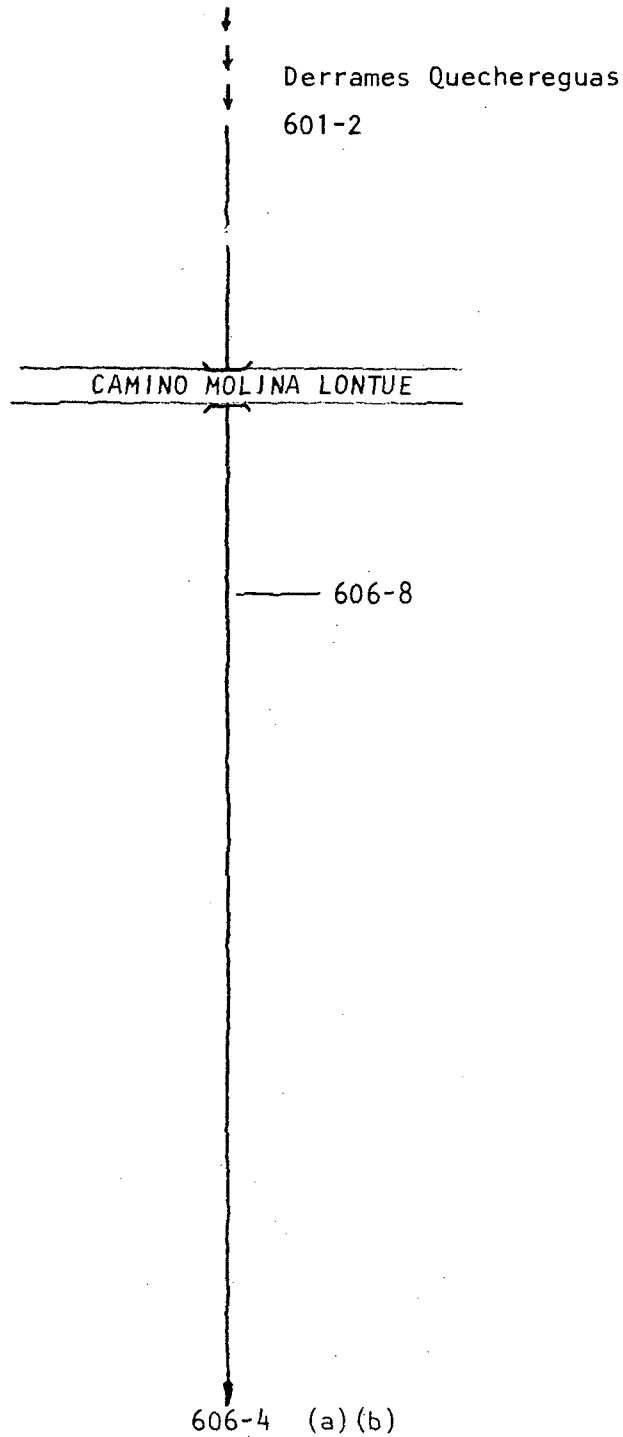
CANAL DERRAMES QUECHEREGUA

SUB-SUB-CUENCA ESTERO RIO SECO

CANAL MATRIZ	DERIVADO	SUB-DERIVADO	SUB-SUB DERIVADO	NUMERO DE REGANTES	NUMERO DE ENCUESTAS	DOTACION m ³ /Há/año	SUPERFICIE (Há)	LONGITUD DEL CANAL km	Nº DE OBRAS DE ARTE	Nº DE OBRAS REGULACION
Derrames Quecheregua				2	2	11.000	94,30	1,8	1	-

DERRAMES QUECHEREGUA
CANAL DERRAMES QUECHEREGUA

Acciones:
Hás.Reg.: 94,30
Regantes: 2



- (a) Riega por canal Vertiente Estadio
- (b) Riega por canal La Estancia

COMUNA : MOLINA
Plano : 15

CUENCA: RIO MATAQUITO
 SUB CUENCA: RIO LONTUE
 SUB SUB CUENCA: ESTERO RIO SECO

FUENTE: DERRAMES QUECHEREGUA 1/1
 CANAL MATRIZ: DERRAMES QUECHEREGUA 303
 CANAL DERIVADO:
 CANAL SUB DERIVADO:

ENCUESTA N°	COMUNA ROL SII	NOMBRE DEL PROPIETARIO NOMBRE DEL PREDIO	ACCIONES	U S O	SUP.(Hd) VOL.	Lugar inscripcion Fs. N° Año
5211	Molina 606-8	Aguilar Tejeda , Antonio El Establo	s/inf	R	6,30 11.000	s/inf
5181	Molina 606-4	Viña San Pedro Soc. Anónima Comercial Hijuela Sur Fundo La Huerta (a)(b)	"	R	88,00 11.000	"
(a)	Riega por Canal	Vertiente Estadio				
(b)	Riega por Canal	La Estancia				

CANAL CACERINOBOCATOMA N° 1.-A.- Características Físicas.

El canal se origina en el Rol 635-17 de Molina a partir de derrames del Fundo Santa Elena.

El canal tiene una longitud de 3,90 Km. y 2 obras de arte.

Obras de Arte.

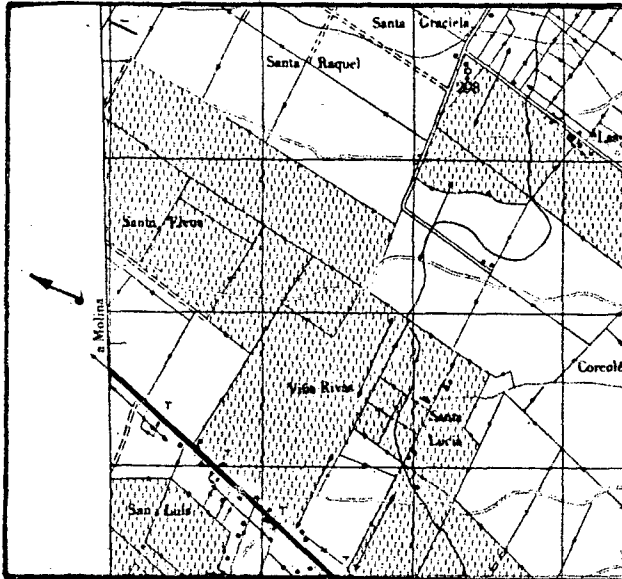
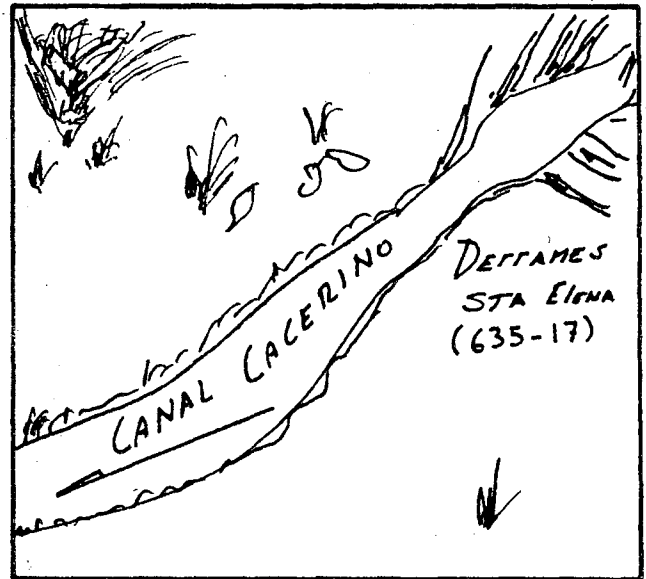
Canal Matriz	Túnel	Sifón	Canoa	Puente	Tubo	Marco	Compuerta	Total
Cacerino	-	-	1	1	-	-	-	2

B.- Acciones en la Fuente y Distribución.

No hay derechos inscritos.

C.- Constitución Legal.

No tiene.

RIO DERRAMES SANTA ELENAFECHA JUNIO 1985CANAL CACERINOBOCATOMA 1**UBICACION****CROQUIS**

DESCRIPCION DE LA BOCATOMA El canal nace a partir de derrames del Fundo Santa Elena en el Rol 635-17 de Molina.

El acceso es por camino Aguas Frías - Molina.

SECCION DE CONTROL No hay.

OBSERVACIONES El canal sirve a 33 usuarios, que tienen una superficie total de riego de 129,27 hás.

El canal no tiene ningún tipo de organización, pero éste es representado por don Carlos Del Río.

En el año 1950 el canal tenía la toma en el río Lontué; posteriormente fue eliminado por no pago de cuotas a la Junta de Vigilancia; ahora el canal obtiene sus aguas a partir de derrames.

No hay derechos inscritos.

El canal se representa en el plano 15.

CUADRO RESUMEN

CUENCA RIO MATAQUITO

FUENTE DERRAME SANTA ELENA

AFLUENTE DE _____

SUB-CUENCA RIO LONTUE

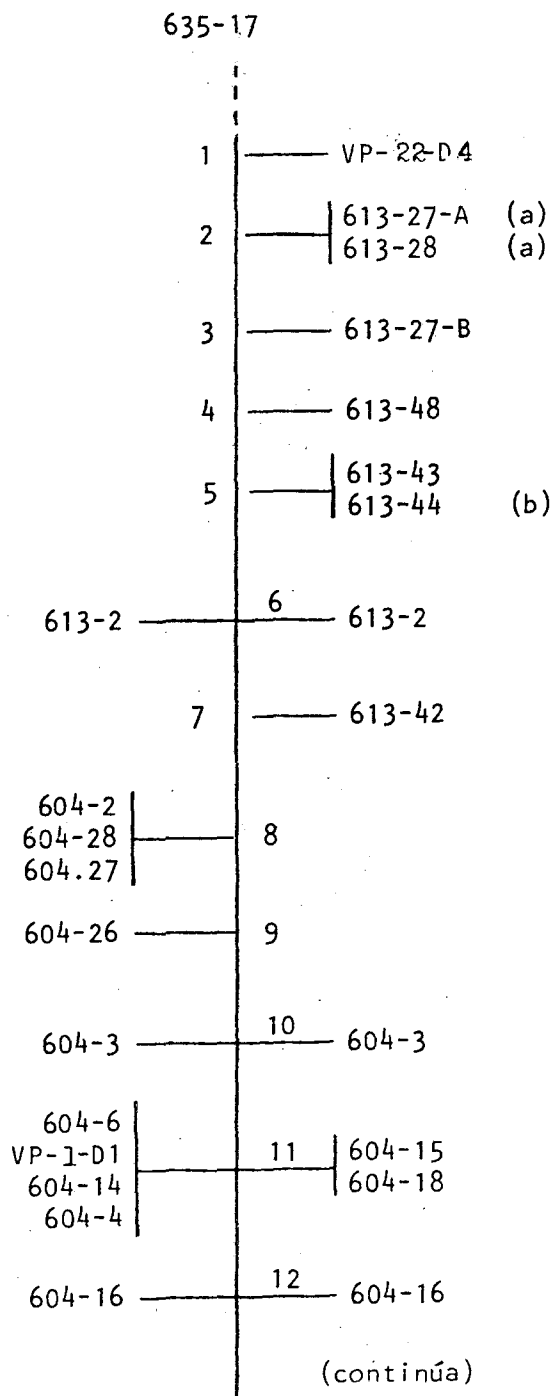
CANAL CACERINO

SUB-SUB-CUENCA _____

CANAL MATRIZ	DERIVADO	SUB-DERIVADO	SUB-SUB DERIVADO	NUMERO DE REGANTES	NUMERO DE ENCUESTAS	DOTACION m ³ /Hd/año	SUPERFICIE (Hd)	LONGITUD DEL CANAL KM	Nº DE OBRAS DE ARTE	Nº DE OBRAS REGULACION
Cacerino				33	25	16.500	129,27	3,90	2	-

DERRAMES SANTA ELENA
CANAL CACERINO

Acciones:
 Hás.Reg.: 129,27
 Regantes: 33




(a) Riega por Canal Pelarco Buena Unión, Der.1. Buena Unión
 (b) Riega por Canal Ramírez y Rinconada

COMUNA : MOLINA
 Plano: 15

DERRAMES SANTA ELENA
CANAL CACERINO

(continuación)



COMUNA : MOLINA

CUENCA: RIO MATAQUITO

FUENTE: DERRAMES SANTA ELENA

1/2

SUB CUENCA: RIO LONTUE

CANAL MATRIZ: CACERINO

SUB SUB CUENCA:

CANAL DERIVADO:
CANAL SUB DERIVADO:

ENCUESTA N°	COMUNA ROL SII	NOMBRE DEL PROPIETARIO NOMBRE DEL PREDIO	ACCIONES	U S O	SUP.(Hd) VOL.	Lugar inscripción Fs. N° Año
2582	Molina VP-22-D4 613-35st10 E.T.st11 E.T.st12 613-27st13	Varios Propietarios Según Nómina González Valdivia Eduardo del Carmen Mora Molina Manuel Antonio Ibarra Herrera Manuel Segundo Campos Olave José Javier	s/inf	R	16.500 0,10 0,10 0,10 0,05	s/inf
1471	Molina 613-27 A	Campos Olave José Javier (a) Parcela 18 Buena Unión	s/inf	R	1,50 16.500	s/inf
1472	Molina 613-28	Ruiz Pereira, Jaime Segundo (a) Parcela 19 El Libertador	"	R	3,00 16.500	"
2583	Molina 613-27 B	Dussailant Benítez Sergio Buena Unión B	"	R	2,00 16.500	"
2584	Molina 613-48	Comunidad Ojeda Fuenzalida El Libertador Reserva 1	"	R	0,60 16.500	"
2585	Molina 613-43	Vásquez Barrera Luis Alfonso Parcela 4 La Serena	"	R	15,00 16.500	"
480	Molina 613-44	Barrios Ahumada Luis Armando Parcela 5 La Serena (b)	"	R	11,50 16.500	"
2586	Molina 613-2	Barrera Parada Raúl Fernando Parcela 2 La Serena	"	R	15,00 16.500	"
2587	Molina 613-42	Suc. Sergio Osvaldo Valenzuela Araya Parcela 3 La Serena	"	R	13,50 16.500	"
2588	Molina 604-2	Reyes Arancibia Víctor Manuel Parcela 1 La Serena	"	R	13,00 16.500	"
2589	Molina 604-28	Barrera Parada Raúl Fernando El Cóndor	"	R	0,02 16.500	"
2590	Molina 604-27	Garrido Farías Oscar Segundo El Cóndor	"	R	0,05 16.500	"
2591	Molina 604-26	Barrera Alvarez José René El Cóndor	"	R	0,40 16.500	"
2592	Molina 604-3	Silva Zárate Raúl Antonio Viña El Carmen	"	R	17,50 16.500	"
(a)	Riega por C	Pelarco Buena Unión der. 1 Buena Unión				
(b)	Riega por C	Ramírez y Rinconada				

CUENCA: RIO MATAQUITO
 SUB CUENCA: RIO LONTUE
 SUB SUB CUENCA:

FUENTE: DERRAMES SANTA ELENA 2/2
 CANAL MATRIZ: CACERINO
 CANAL DERIVADO:
 CANAL SUB DERIVADO:

ENCUESTA Nº	COMUNA ROL SII	NOMBRE DEL PROPIETARIO NOMBRE DEL PREDIO	ACCIONES	U S O	SUP.(Hd) VOL.	Lugar inscripcion Fs. Nº Año
2593	Molina 604-15	Del Río Pérez Carlos José La Fortuna	s/inf	R	1,00 16.500	s/inf
2594	Molina 604-18	Del Río Pérez Carlos José La Fortuna	"	R	8,50 16.500	"
2595	Molina 604-6	Inostroza Sepúlveda Luis Abelardo La Higuera	"	R	0,80 16.500	"
2596	Molina VP-1-D 1 604-7 604-8 604-9 604-10 E.T. E.T.	Varios Propietarios Según Nómina Suc. Albino Segundo Cabrera Guajardo Bravo Albornoz José Romilio Suc. Manuel Segundo Pérez Opazo Casanova Cabrera José Domingo Aranda Figueroa María Emperatriz Leyton Salinas María del Pilar	s/inf	R	16.500 0,10 0,10 0,10 0,15 0,20 0,20	s/inf
2597	Molina 604-14	Suc. Oscar Renato Salazar Salazar Agua Fría	s/inf	R	1,00 16.500	s/inf
2598	Molina 604-4	De Los Reyes Ibarra Eliana Eduvigis Santa María	"	R	1,50 16.500	"
2599	Molina 604-16	Del Río Pérez Carlos José Los Guindos	"	R	5,40 16.500	"
2600	Molina 603-17	Suc. Horacio Valdés Hurtado La Fortuna	"	R	11,50 16.500	"
2601	Molina 603-1	Suc. Horacio Valdés Hurtado La Florida	"	R	1,40 16.500	"
2602	Molina 603-4	Suc. Horacio Valdés Hurtado La Florida	"	R	3,40 16.500	"
2603	Molina 603-2	Suc. José Vicente Herrera Varas San Vicente de la Florida	"	R	0,50 16.500	"

CANAL FILTRACION CANAL RAMIREZ.BOCATOMA N° 1.-A.- Características Físicas.

El canal se origina a partir de los derrames del Canal Ramírez y Rinconada en el Rol 612-98 de Molina.

El canal tiene una longitud de 0,20 Km.

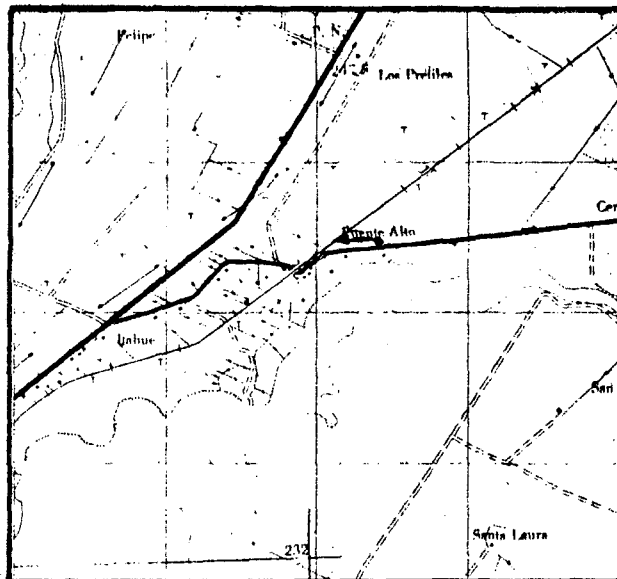
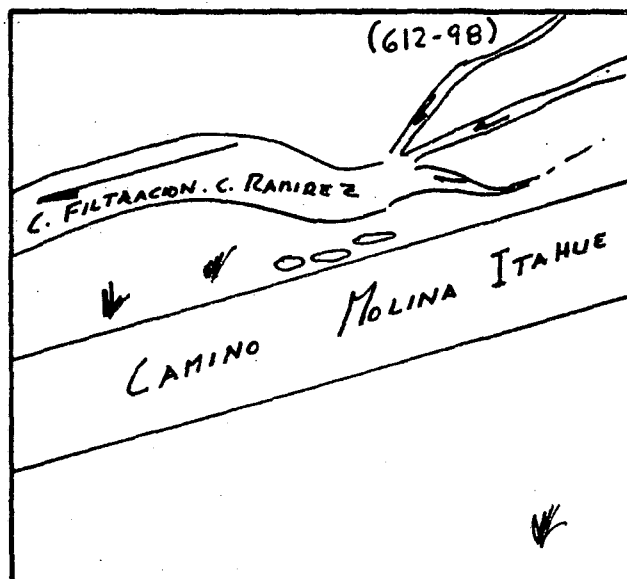
No posee ningún tipo de obras de arte.

B.- Acciones en la Fuente y Distribución.

No hay derechos inscritos.

C.- Constitución Legal.

No tiene.

RIO DERRAMES CANAL RAMIREZ Y RINCONADAFECHA MAYO 1985CANAL FILTRACION CANAL RAMIREZBOCATOMA 1**UBICACION****CROQUIS**

DESCRIPCION DE LA BOCATOMA El canal nace a partir de los Derrames del Canal Ramírez y Rinconada en el Rol 612-98 de Molina. El acceso a la bocatoma es por el camino Molina-Itahue.

SECCION DE CONTROL No hay

OBSERVACIONES El canal sirve a 2 usuarios que riegan un total de 0,50 hás.
 No se encuentran organizados legalmente ni de hecho.
 No hay derechos inscritos.
 El canal se representa en el plano 15.

CUADRO RESUMEN

CUENCA RIO MATAQUITO

FUENTE DERRAMES CANAL RAMIREZ Y RINCONADA AFLUENTE DE _____

SUB-CUENCA RIO LONTUE

CANAL FILTRACION CANAL RAMIREZ


SUB-SUB-CUENCA _____

CANAL MATRIZ	DERIVADO	SUB-DERIVADO	SUB-SUB-DERIVADO	NUMERO DE REGANTES	NUMERO DE ENCUESTAS	DOTACION m ³ /Há/año	SUPERFICIE (Há)	LONGITUD DEL CANAL KM	N° DE OBRAS DE ARTE	N° DE OBRAS REGULACION
Filtración Canal Ramírez				2	2	14.500	0,50	0,20	-	-

DERRAMES CANAL RAMIREZ Y RINCONADA
CANAL FILTRACION CANAL RAMIREZ

Acciones:
Hás.Reg.: 0,50
Regantes: 2

Derrames Canal Ramírez y Rinconada
612-98



COMUNA : MOLINA
Plano: 15

CUENCA: RIO MATAQUITO

FUENTE: DERRAMES C. RAMIREZ Y RINCONADA 1/1

SUB CUENCA: RIO LONTUE

CANAL MATRIZ: FILTRACION C. RAMIREZ

CANAL DERIVADO:

SUB SUB CUENCA: DERRAMES C. RAMIREZ Y RINCONADA CANAL SUB DERIVADO:

ENCUESTA N°	COMUNA ROL SII	NOMBRE DEL PROPIETARIO NOMBRE DEL PREDIO	ACCIONES	U S O	SUP.(Hd) VOL.	Lugar inscripcion Fs. N° Año
2604	Molina 612-37st35	Astete Astete, Manuel Antonio Sitio 35 El Cerrillo	s/inf	R	0,40 14.500	s/inf
2605	Molina E.T.	Herrera Herrera, Blanca Puente Alto	"	R	0,10 14.500	"

CANAL PUENTE ALTOBOCATOMA N° 1.-A.- Características Físicas.

El canal se origina en el predio Rol 618-18 de Molina a partir de los Derrames El Gerrillo.

El canal tiene una longitud de 0,47 Km.

No posee ningún tipo de obras de arte.

B.- Acciones en la Fuente y Distribución.

No hay derechos inscritos.

C.- Constitución Legal.

No tiene.

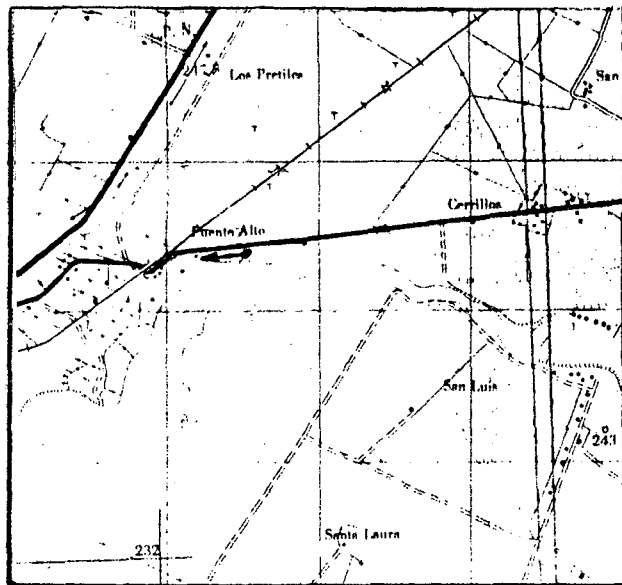
RIO DERRAMES EL CERRILLO

FECHA MAYO 1985

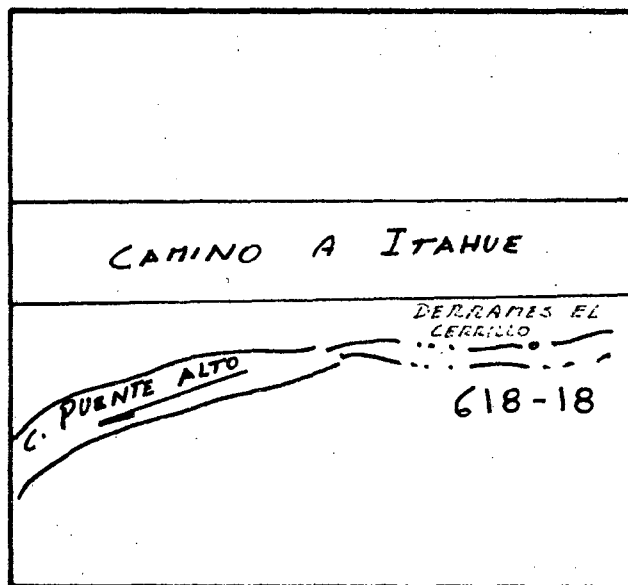
CANAL PUENTE ALTO

BOCATOMA 1

UBICACION



CROQUIS



DESCRIPCION DE LA BOCATOMA Se ubica en el Rol 618-18 de Molina. El canal nace a partir de los Derrames El Cerrillo. El acceso a la bocátoma es por el camino a Itahue.

SECCION DE CONTROL No hay

OBSERVACIONES El canal sirve a 6 usuarios que riegan un total de 1,05 hás.

El encargado de la limpieza del canal y de la repartición del agua es don Nivaldo Verdugo.

No hay derechos inscritos.

El canal se representa en los planos 15 y 21

CUADRO RESUMEN

CUENCA RÍO MATAQUITO

FUENTE DERRAMES CANAL EL CERRILLO

AFLUENTE DE _____

SUB CUENCA RÍO LONTUE

CANAL PUENTE ALTO

SUB-SUB-CUENCA _____

CANAL MATRIZ	DERIVADO	SUB-DERIVADO	SUB-SUB DERIVADO	NUMERO DE REGANTES	NUMERO DE ENCUESTAS	DOTACION m ³ /Hd/año	SUPERFICIE (Hd)	LONGITUD DEL CANAL Km	Nº DE OBRAS DE ARTE	Nº DE OBRAS REGULACION
Puente Alto				6	1	14.500	1,05	0,47	-	-

DERRAMES EL CERRILLO
CANAL PUENTE ALTO

Acciones:
Hás.Reg.: 1,05
Regantes: 6

Derrames Canal El Cerrillo
618-18



VP-12-05

COMUNA : MOLINA
Planos: 15 y 21

CUENCA: RIO MATAQUITO

FUENTE: DERRAMES EL CERRILLO

1/1

SUB CUENCA: RIO LONTUE

CANAL MATRIZ: PUENTE ALTO

SUB SUB CUENCA: DERRAMES EL CERRILLO

CANAL DERIVADO:

CANAL SUB DERIVADO:

ENCUESTA N°	COMUNA ROL SII	NOMBRE DEL PROPIETARIO NOMBRE DEL PREDIO	ACCIONES	U S O	SUP.(Hd) VOL.	Lugar inscripcion Fs. N° Año
2606	Molina VP-12-D5 621-8 620-4 E.T. 620-30 620-11 E.T.	Varios Propietarios Puente Alto Suc. Juan Segundo Cifuentes Gutiérrez Gutiérrez Varas, Luis Aquiles Gutiérrez Gutiérrez, Carlos Humberto Gutiérrez Varas. Aleiandro del Carmen Suc. Máximo de las Rosas Matus Riquelme Osses Alvarez, Paulino del Carmen	s/inf	R	14.500 0,10 0,40 0,10 0,10 0,15 0,20	s/inf

CANAL EL SIFONBOCATOMA N° 1.-A.- Características Físicas.

El canal se origina a partir de los derrames Canal Ramírez y Rinconada en el Rol 623-68 de Molina.

El canal tiene una longitud de 0,70 Km. y posee 2 obras de arte.

Obras de Arte

	Túnel	Sifón	Canoa	Puente	Tubo	Marco	Compuerta	Total
Canal Matriz					1		1	2
El Sifón	-	-	-	-				

B.- Acciones en la Fuente y Distribución.

No hay derechos inscritos.

C.- Constitución Legal.

No tiene.

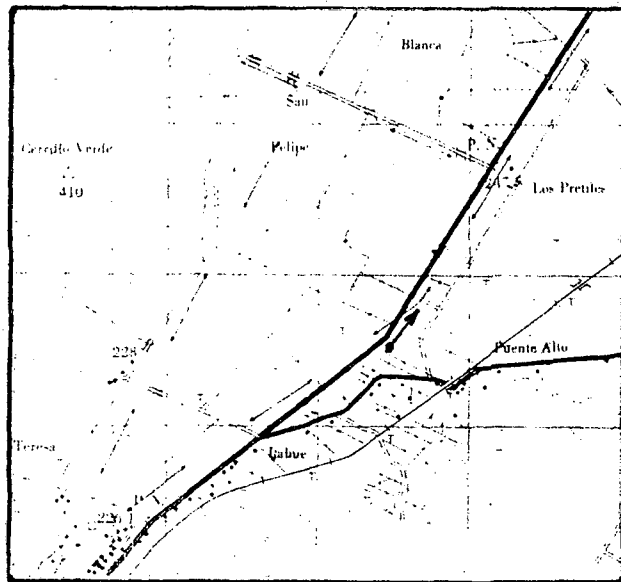
RIO DERRAMES RAMIREZ Y RINCONADA

FECHA MAYO 1985

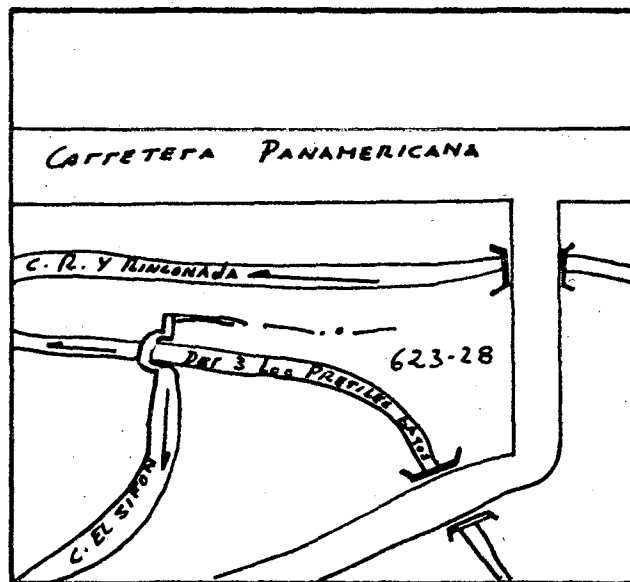
CANAL EL SIFON

BOCATOMA 1

UBICACION



CROQUIS



DESCRIPCION DE LA BOCATOMA El canal se origina a partir de Derrames del Canal Ramírez y Rinconada en el Rol 623-68 de Molina. El acceso es por la carretera Panamericana:

SECCION DE CONTROL No hay

OBSERVACIONES El canal sirve al riego de 16 usuarios que riegan una superficie total de 5,50 hás.

Este canal no se encuentra organizado legalmente ni de hecho. Para el efecto de repartición de las aguas y limpieza del canal está el señor Cupertino Campo.

No hay derechos inscritos.

El canal se representa en el plano 21.

CUADRO RESUMFN

CUENCA RIO MATAQUITO

FUENTE DERRAMES RAMIREZ Y RINCONADA AFLUENTE DE

SUB-CUENCA RIO LONTUE

CANAL EL SIFON


SUB-SUB-CUENCA

CANAL MATRIZ	DERIVADO	SUB-DERIVADO	SUB-SUB DERIVADO	NUMERO DE REGANTES	NUMERO DE ENCUESTAS	DOTACION m ³ /Há/año	SUPERFICIE (Há)	LONGITUD DEL CANAL km	Nº DE OBRAS DE ARTE	Nº DE OBRAS REGULACION
El Sifón				16	5	14.500	5,50	0,70	2	-

DERRAMES RAMIREZ Y RINCONADA
CANAL EL SIFON

Acciones:
Hás.Reg.: 5,50
Regantes: 16

Derrames Canal Ramírez y Rinconada
623-68



(a) Riega por Canal Díaz
(b) Riega por Derrame 3 Pretiles Bajos, Canal El Cerrillo

COMUNA MOLINA
Planos: 21

CUENCA : RIO MATAQUITO
 SUB CUENCA : RIO LONTUE
 SUB SUB CUENCA DERRAMES C. RAMIREZ Y RINCONADA

FUENTE : DERRAMES RAMIREZ Y RINCONADA 1/1
 CANAL MATRIZ : EL SIFON
 CANAL DERIVADO :
 CANAL SUB DERIVADO :

ENCUESTA Nº	COMUNA ROL SII	NOMBRE DEL PROPIETARIO NOMBRE DEL PREDIO	ACCIONES	U S O	SUP.(Hd) VOL.	Lugar inscripcion Fs. Nº Año
2636	Molina 618-19	Suc. José Tomás Valderrama Avilés s/n.	s/inf	R	1,50 16.500	s/inf
2637	Molina VP-11 D 5 E.T. E.T. 621-13 618-6 618-28 618-25 618-26 E.T. 618-2 620-1 E.T. 618-1	Varios Propietarios Puente Alto Domínguez Hernán Reyes Devia, Manuel Salvador Aliste Oliveros, Juan Bautista Campos Navarrete. Cupertino Segundo Vásquez Barrios, Florentino Inostroza Alcaíno, Servando Antonio Gutiérrez Gutiérrez, Carlos Roberto Suc. Mercedes Daza Moya Oyarzún, Isaías Tomás Campos Navarrete, Rodemil Del Carmen Barahona Encina, Juan Edmundo Suc. José Tomás Valderrama Avilés	s/inf	R	16.500 0,05 0,05 0,05 0,20 0,05 0,05 0,05 0,05 0,05 0,10 0,05 0,05	s/inf
2638	Molina 618-22	Valdivia Nuñez Honorato Santa Rita	s/inf	R	0,20 16.500	s/inf
2639	Molina 618-20	Valdivia Nuñez Ema Rosa Santa Rosa	"	R	2,00 16.500	"
2134	Molina 618-21	Valdivia Nuñez, Víctor Manuel (a)(b) Santa Rita	"	R	1,00 16.500	"
(a)	Riega por C. Díaz					
(b)	Riega por Dec. 3	Pretiles Bajos, Canal El Cerrillo				

CANAL DIAZBOCATOMA N° 1.-A.- Características Físicas.

El canal se origina a partir de Derrames del Canal Ramírez y Rinconada en el predio Rol 618-8 de Molina.

El canal tiene una longitud de 0,32 Km.

No tiene ningún tipo de obras de arte.

B.- Acciones en la Fuente y Distribución.

No hay derechos inscritos.

C.- Constitución Legal.

No tiene.

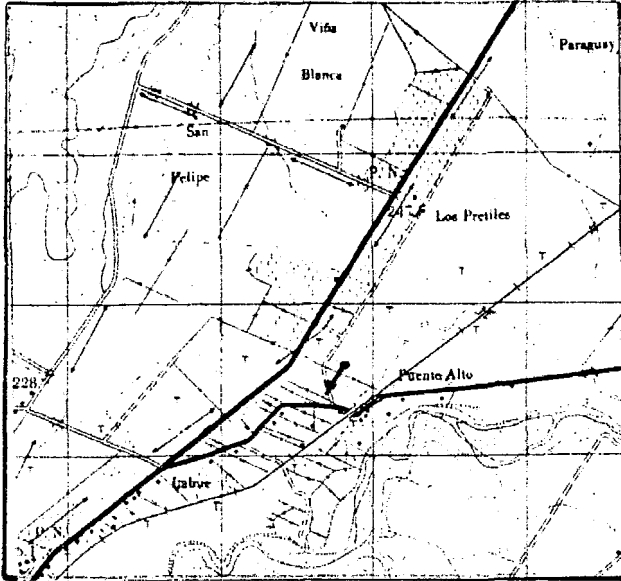
RIO DERRAMES RAMIREZ Y RINCONADA

FECHA MAYO 1985

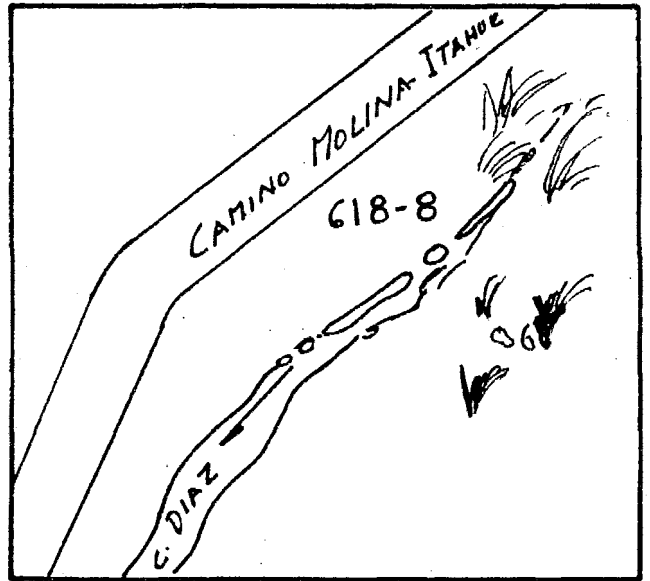
CANAL DIAZ

BOCATOMA 1

UBICACION



CROQUIS



DESCRIPCION DE LA BOCATOMA El canal se origina a partir de Derrames del Canal Ramirez y Rinconada en el Rol 618-8 de Molina. El acceso es por el camino Molina-Itahue.

SECCION DE CONTROL No hay.

OBSERVACIONES El canal sirve a 2 usuarios que riegan un total de 1,04 hás. No está organizado legalmente ni de hecho. No tienen derechos inscritos.

El canal se representa en el plano 21.

CUADRO RESUMEN

CUENCA RIO MATAQUITO

FUENTE DERRAMES

RAMIREZ Y RINCONADA

AFLUENTE DE _____

SUB-CUENCA RIO LONTUE

CANAL DIÁZ


SUB-SUB-CUENCA _____

CANAL MATRIZ	DERIVADO	SUB-DERIVADO	SUB-SUB DERIVADO	NUMERO DE REGANTES	NUMERO DE ENCUESTAS	DOTACION m ³ /Há/año	SUPERFICIE (Há)	LONGITUD DEL CANAL km	N° DE OBRAS DE ARTE	N° DE OBRAS REGULACION
Díaz				2	2	14.500	1,04	0,32	-	-

DERRAMES RAMIREZ Y RINCONADA
CANAL DIAZ

Acciones
Hás.Reg.: 1,04
Regantes: 2

Derrames Canal Ramírez y Rinconada
618-8



(a) Riega por Canal El Cerrillo Der. 3. Pretiles Bajos
(b) Riega por Canal El Sifón

COMUNA MOLINA
Plano: 21

CUENCA: RIO MATAQUITO FUENTE: DERRAMES . RAMIREZ Y RINCONADA 1/1.
 SUB CUENCA: RIO LONTUE CANAL MATRIZ: DIAZ
 SUB SUB CUENCA: DERRAMES C. RAMIREZ Y RINCONADA CANAL SUB DERIVADO:

ENCUESTA N°	COMUNA ROL SII	NOMBRE DEL PROPIETARIO NOMBRE DEL PREDIO	ACCIONES	U S O	SUP.(Hd) VOL.	Lugar inscripcion Fs. N° Año
2134	Molina 618-21	Valdivia Núñez, Víctor Manuel Santa Rita (a) (b)	s/inf	R	1,00 14.500	s/inf
2640	Molina E.T.	Salinas Bravo, Javier del Carmen s/n	"	R	0,04 14.500	"
(a)	Riega por	C. El Cerrillo Der. 3 Pretiles Bajos				
(b)	Riega por	C. El Sifón				

CANAL YAÑEZBOCATOMA N° 1.-A.- Características Físicas.

El canal se inicia en el predio Rol 613-9 de Molina a partir de los derrames del Der.º Buena Unión del Canal Pelarco - Buena Unión.

El canal tiene una longitud de 3,50 Km. y posee 7 obras de arte.

Obras de Arte.

Canal Matriz	Túnel	Sifón	Canoa	Puente	Tubo	Marco	Compuerta	Total
Yañez	-	1	2	3	1	-	-	7

B.- Acciones en la Fuente y Distribución.

No hay derechos inscritos.

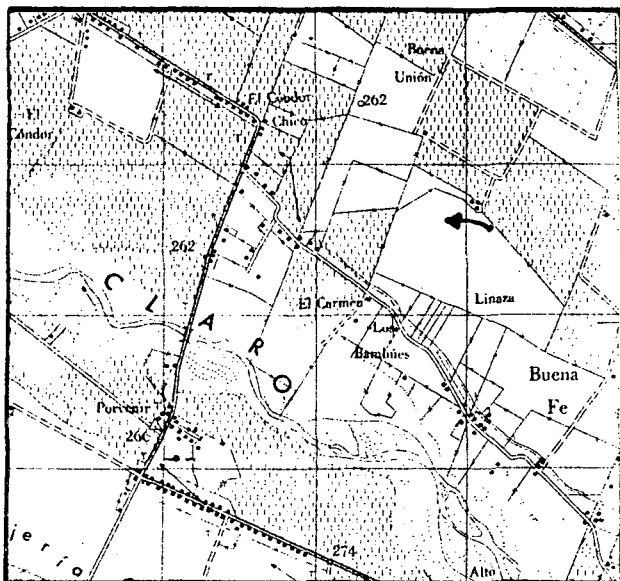
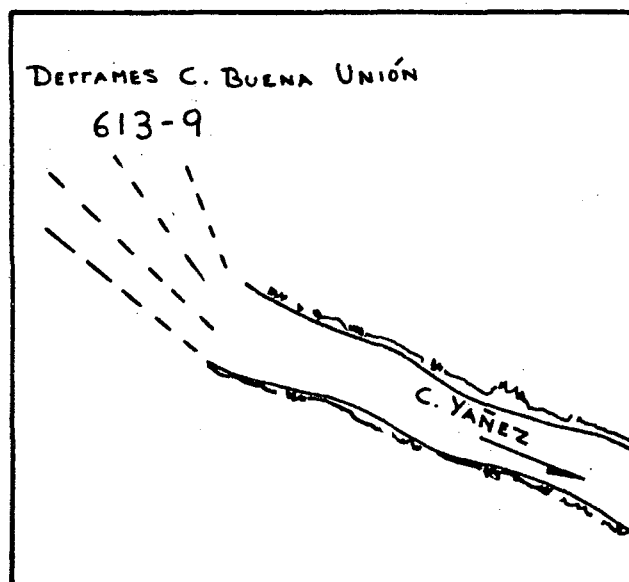
C.- Constitución Legal.

El canal está organizado sólo de hecho y su actual directiva es la siguiente:

Presidente : Luis Alberto Luna Pereira

Secretario : Luis Morales Parra

Aguatero : Luis Morales Parra

RIO DERRAMES CANAL BUENA UNIÓNFECHA ABRIL 1985CANAL YANEZBOCATOMA 1UBICACIONCROQUIS

DESCRIPCION DE LA BOCATOMA El canal se inicia en el Rol 613-9 de Molina teniendo como fuente de abastecimiento los derrames del canal Buena Unión.

El acceso es por el camino a Aguas Frías.

SECCION DE CONTROL No hay.

OBSERVACIONES El canal sirve a 24 usuarios, los cuales no están organizados legalmente pero sí de hecho, y su actual directiva es la siguiente:

Presidente, Luis Alberto Lurea Pereira; Secretario, Luis Morales Parra; Aguatero, Luis Morales Parra.

No tienen derechos inscritos

El canal se representa en la lámina 14.

CUADRO RESUMEN

CUENCA RIO MATAQUITO

FUENTE DERRAMES BUENA UNION

AFLUENTE DE _____

SUB-CUENCA RIO LONTUE

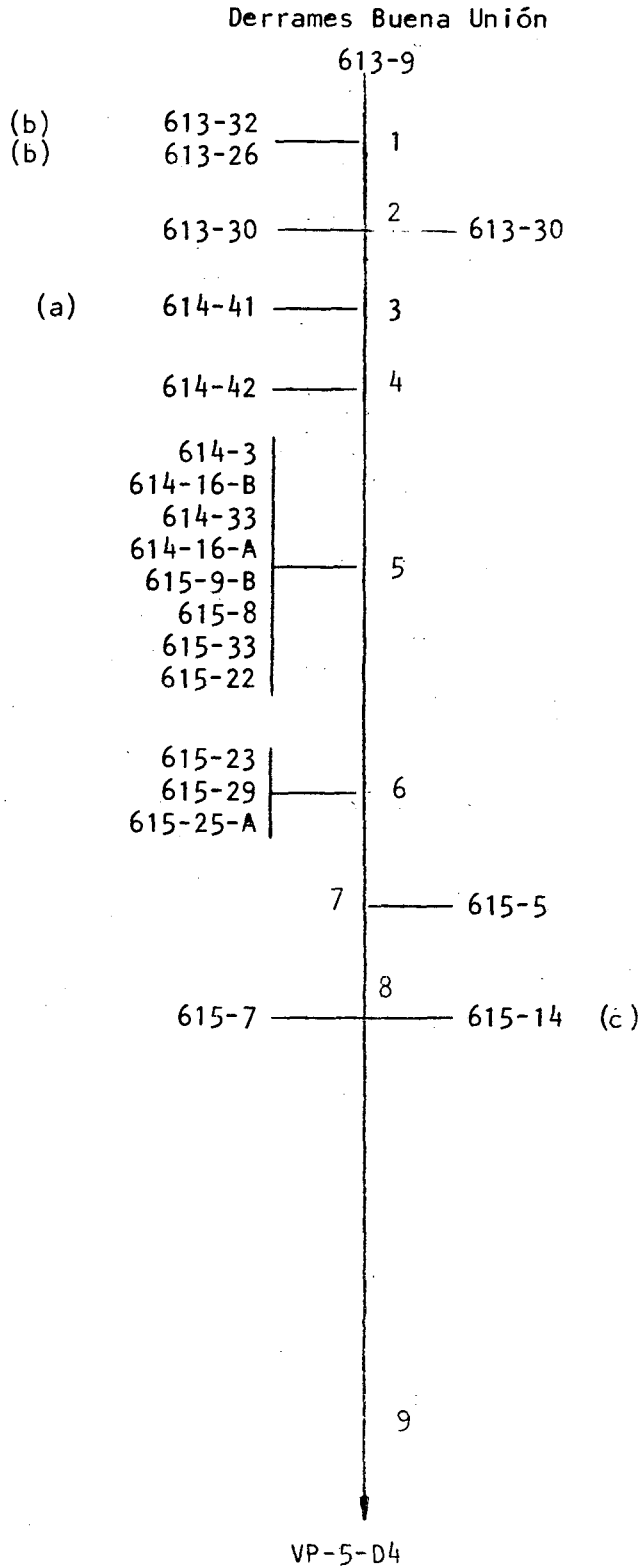
CANAL YANEZ

SUB-SUB-CUENCA _____

CANAL MATRIZ	DERIVADO	SUB-DERIVADO	SUB-SUB DERIVADO	NUMERO DE REGANTES	NUMERO DE ENCUESTA	DOTACION m ³ /Hd/año	SUPERFICIE (Hd)	LONGITUD DEL CANAL KM	Nº DE OBRAS DE ARTE	Nº DE OBRAS REGULACION
Yañez				24	20	14.500	75,18	3,50	7	-

DERRAMES BUENA UNION
CANAL YAÑEZ

Acciones:
Hás.Reg.: 75,18
Regantes: 24



- (a) Riega por Canal Ramírez y Rinconada
- (b) Riega por Canal Pelarco-Buena-Unión, Der.1.Buena Unión
- (c) Riega por Canal Del Bajo

COMUNA MOLINA
Plano: 14

CUENCA: RIO MATAQUITO
 SUB CUENCA: RIO LONTUE
 SUB SUB CUENCA:

FUENTE: DERRAMES BUENA UNION
 CANAL MATRIZ: YAÑEZ
 CANAL DERIVADO:
 CANAL SUB DERIVADO:

1/2

ENCUESTA N°	COMUNA ROL SII	NOMBRE DEL PROPIETARIO NOMBRE DEL PREDIO	ACCIONES	U S O	SUP.(Há) VOL.	Lugar inscripción Fs. N° Año
782	Molina 613-32	Soc. Agrícola Heecheren Contreras Ltda.s/inf, El Libertador Parcela 23 (b)		R	2,00 14.500	s/inf.
783	Molina 613-26	Soc. Agrícola Heecheren Contreras Ltda. " El Libertador Parcela 17 (b)		R	2,00 14.500	"
784	Molina 613-30	Henríquez Jara, Gerardo El Libertador Parcela 21		R	8,00 14.500	"
404	Molina 614-41	Núñez Silva, Carlos Enrique (a) El Cóndor Parcela 8		R	14,00 14.500	"
785	Molina 614-42	Soc. Agrícola Riveros y Herreras El Cóndor Parcela 9		R	14,60 14.500	"
786	Molina 614-3	Luna Pereira, Luis Alberto Río Claro		R	1,50 14.500	"
787	Molina 614-16-B	Fundación Crate Fundación Crate		R	3,00 14.500	"
788	Molina 614-33	Munita Falcón, Jaime Augusto Viña San Julio		R	0,75 14.500	"
789	Molina 614-16-A	Rojas Luis Armando San Luis		R	0,50 14.500	"
790	Molina 615-9-B	Fernández Weber, Eugenio Antonio Retazo Viña El Carmen		R	0,30 14.500	"
791	Molina 615-8	Gómez Carreño, Mario Enrique San Fernando		R	15,20 14.500	"
792	Molina 615-33	Guerrero Maldonado, Marina del Rosario Santa Aurora		R	0,65 14.500	"
793	Molina 615-22	Navarro Vargas, José del Carmen Santa Aurora		R	0,65 14.500	"
794	Molina 615-23	Illanes Neira, Floridor San José		R	0,70 14.500	"
795	Molina 615-29	Yañez Ibarra, Carlos Alberto El Nogal		R	0,25 14.500	"
796	Molina 615-25-A	Muñoz Farías, Augusto Alfonso La Rosa		R	0,75 14.500	"
797	Molina 615-5	Suc. Pedro Antonio, Barrera Ramírez Santa Lucía		R	4,80 14.500	"
(a)	Riega por Canal Ramírez y Rinconada.					
(b)	Riega por Canal Pelarco Suena Unión, Der.1.Buena Unión					

CUENCA: RIO MATAQUITO

FUENTE: DERRAMES BUENA UNION

2/2

SUB CUENCA: RIO LONTUE

CANAL MATRIZ: YAÑEZ

SUB SUB CUENCA:

CANAL DERIVADO:

CANAL SUB DERIVADO:

ENCUESTA N°	COMUNA ROL SII	NOMBRE DEL PROPIETARIO NOMBRE DEL PREDIO	ACCIONES	U S O	SUP.(Hd) VOL.	Lugar inscripcion Fs. N° Año
798	Molina 615-7	Riquelme Sepúlveda, Luis Hernán El Nogal	s/inf	R	1,50 14.500	s/inf
799	Molina 615-14	Cancino Morales, Luis Alfredo (b) Santa Lucía	"	R	3,00 14.500	"
800	Molina VP-5-D4 615-31 615-34 615-32 615-26 615-25-B	Varios Propietarios Según Nómina: Morales Parra, Luis Armando Morales Valenzuela, Abigaíl del Carmen Suc. Virginia del C. Arenas Sobarzo Aliste Véliz, Rafael Suc. Lucinda Rosa, Sánchez Yáñez	"	R	14.500 0,20 0,20 0,08 0,15 0,40	"
(b)	Riega por Canal Del Bajo.					

CANAL DEL BAJOBOCATOMA N° 1.-A.- Características Físicas.

El canal se origina a partir de los Derrames del Bajo en el Rol 615-10 de Molina.

El canal tiene una longitud de 1,60 Km. y posee 2 obras de arte.

Obras de Arte.

Canal Matriz	Túnel	Sifón	Canoa	Puente	Tubo	Marco	Compuerta	Total
Del Bajo	-	-	-	2	-	-	-	2

B.- Acciones en la Fuente y Distribución.

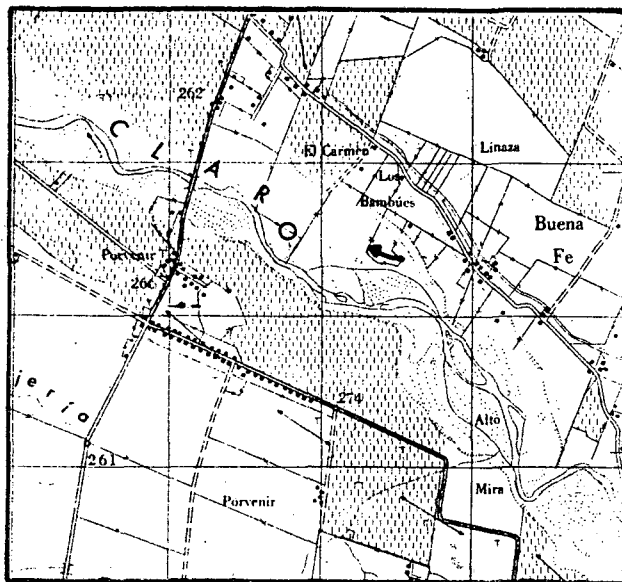
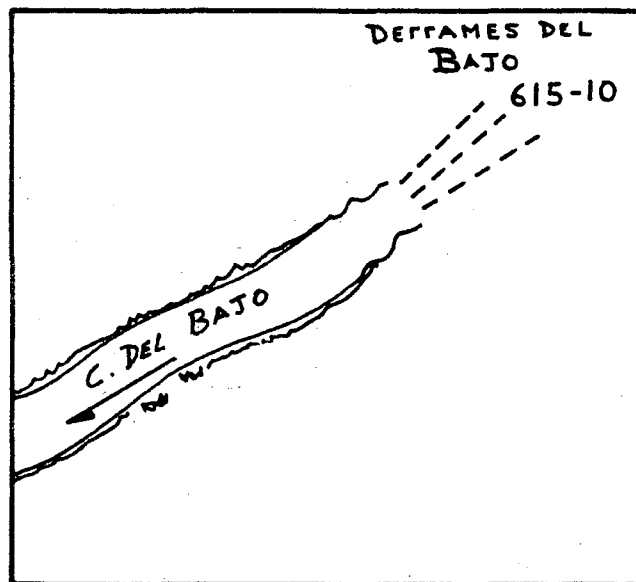
No hay derechos inscritos.

C.- Constitución Legal.

El canal está organizado sólo de hecho y su actual directiva es la siguiente:

Presidente : Luis Luna Pereira

Secretario : Luis Morales Parra

RIO DERRAMES DEL BAJOFECHA ABRIL 1985CANAL DEL BAJOBOCATOMA 1UBICACIONCROQUIS

DESCRIPCION DE LA BOCATOMA El canal se origina a partir de los derrames Del Bajo en el Rol 615-10 de Molina.

El acceso es por la propiedad de Fundador Meneses Rol 615-15-A de Molina.

SECCION DE CONTROL No hay.

OBSERVACIONES El canal sirve a 4 usuarios, los que riegan una superficie de -- 21,60 hás.

No están organizados legalmente pero sí de hecho y su actual directiva es la siguiente:

Presidente; Luis Luna Pereira; Secretario; Luis Morales Parra; Aguatero, Luis Morales.

No hay derechos inscritos.

El canal se representa en la lámina 14.

CUADRO RESUMEN

CUENCA RIO MATAQUITO

FUENTE DERRAMES DEL BAJO

AFLUENTE DE _____

SUB-CUENCA RIO LONTUE


CANAL DEL BAJO

SUB-SUB - CUENCA _____

CANAL MATRIZ	DERIVADO	SUB-DERIVADO	SUB-SUB DERIVADO	NUMERO DE REGANTES	NUMERO DE ENCUESTA	DOTACION m ³ /Hd/año	SUPERFICIE (Hd)	LONGITUD DEL CANAL KM	Nº DE OBRAS DE ARTE	Nº DE OBRAS REGULACION
Del Bajo				4	4	14.500	21,60	1,60	2	-

DERRAMES DEL BAJO
CANAL DEL BAJO

Acciones:
Hás.Reg.: 21,60
Regantes: 4



(a) Riega por Canal Yáñez
(b) Riega por Canal Ramírez y Rinconada

COMUNA : MOLINA
Plano: 14

CUENCA : RIO MATAQUITO
 SUB CUENCA : RIO LONTUE
 SUB SUB CUENCA :

FUENTE : DERRAMES DEL BAJO
 CANAL MATRIZ : DEL BAJO 1/1
 CANAL DERIVADO :
 CANAL SUB DERIVADO :

ENCUESTA N°	COMUNA ROL SII	NOMBRE DEL PROPIETARIO NOMBRE DEL PREDIO	ACCIONES	U S O	SUP.(Hd) VOL.	Lugar inscripcion Fs. N° Año
801	Molina 615-4	Suc. Pedro Antonio, Barrera Ramírez San Luis	s/inf.	R	3,20 14.500	s/inf.
802	Molina 615-6	Riquelme Sepúlveda, Luis Hernán Santa Lucía	"	R	4,00 14.500	"
799	Molina 615-14	Cancino Morales,,Luis Alfredo. (a) Santa Lucía	"	R	9,40 14.500	"
471	Molina 612-17	Enero Torres, Mario Gaspar (b) El Cóndor Parcela 31	"	R	5,00 14.500	"
	(a)	Riega por Canal Yañez.				
	(b)	Riega por Canal Ramírez y Rinconada				

CANAL LA ISLA DE BUENA FEBOCATOMA N° 1.-A.- Características Físicas.

El canal se origina a partir de los Derrames Buena Fé en el Rol 615-10 de Molina.

El canal tiene una longitud de 0,55 Km. y posee una obra de arte.

Obra de Arte.

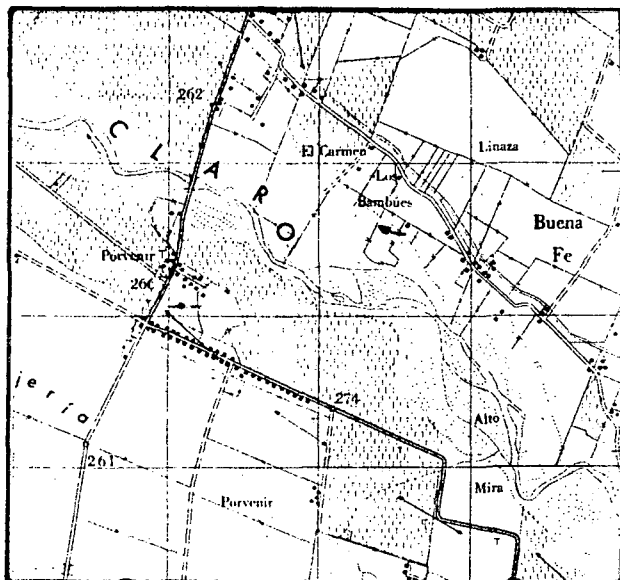
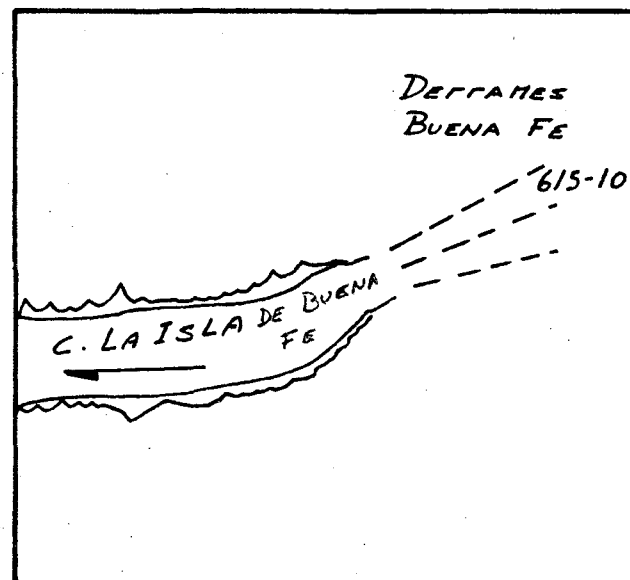
Canal Matriz	Túnel	Sifón	Canoa	Puente	Tubo	Marco	Compuerta	Total
La Isla de Buena Fe	-	-	-	1	-	-	-	1

B.- Acciones en la Fuente y Distribución.

No hay derechos inscritos.

C.- Constitución Legal.

No tiene.

RIO DERRAMES BUENA FEFECHA ABRIL 1985CANAL LA ISLA DE BUENA FEBOCATOMA 1UBICACIONCROQUIS

DESCRIPCION DE LA BOCATOMA El canal se origina a partir de los Derrames Buena Fé en el Rol 615-10 de Molina.

El acceso es por el camino a Cumpeo, entrando por el camino vecinal, al lado del Rol 614-13 de Molina.

SECCION DE CONTROL No hay.

OBSERVACIONES El canal sirve a 3 usuarios, los cuales no estan organizados.

El canal riega una superficie de 30,5 hás.

No hay derechos inscritos.

El canal se representa en la lámina 14.

CUADRO RESUMEN

CUENCA RIO MATAQUITO
 SUB-CUENCA RIO LONTUE
 SUB-SUB - CUENCA _____

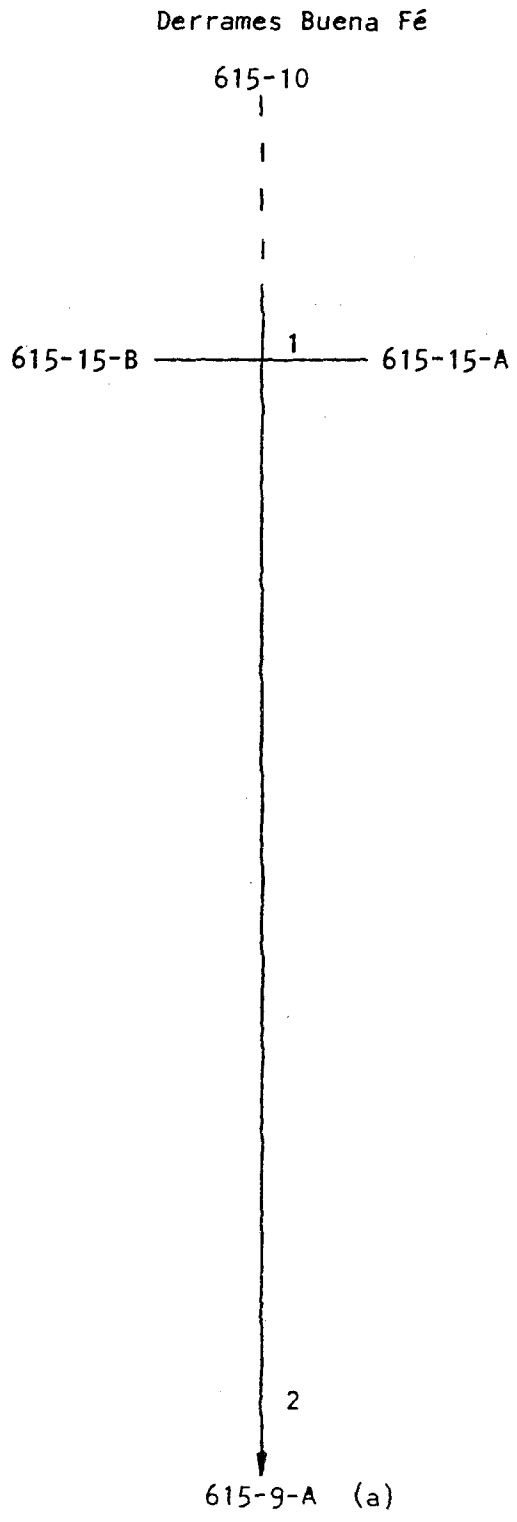
FUENTE DERRAMES BUENA FE
 CANAL LA ISLA DE BUENA FE

AFLUENTE DE _____

CANAL MATRIZ	DERIVADO	SUB-DERIVADO	SUB-SUB DERIVADO	NUMERO DE REGANTES	NUMERO DE ENCUESTA	DOTACION m ³ /Há/año	SUPERFICIE (Há)	LONGITUD DEL CANAL km	N° DE OBRAS DE ARTE	N° DE OBRAS REGULACION
La Isla de Buena Fe				3	3	14.500	30,50	0,55	1	-

DERRAMES BUENA FE
CANAL LA ISLA DE BUENA FE

Acciones:
Hás.Reg.: 30,5
Regantes: 3



(a) Riega por Canal Cáceres

COMUNA : MOLINA
Plano: 14

CUENCA : RIO MATAQUITO

SUB CUENCA : RIO LONTUE

SUB SUB CUENCA :

FUENTE : DERRAMES BUENA FE

CANAL MATRIZ : LA ISLA DE BUENA FE 1/1

CANAL DERIVADO :

CANAL SUB DERIVADO :

ENCUESTA N°	COMUNA ROL SII	NOMBRE DEL PROPIETARIO NOMBRE DEL PREDIO	ACCIONES	U S O	SUP.(Há) VOL.	Lugar inscripcion Fs. N° Año
805	Molina 615-15-B	Illanes Quintero, Humberto Dionisio s/n	s/inf.	R	3,00 14.500	s/inf.
806	Molina 615-15-A	Meneses Corvalán, Fundador del Carmen Santa Elfia	"	R	7,50 14.500	"
558	Molina 615-9-A	Fernández Weber, Eugenio Antonio (a) El Carmen	"	R	20,00 14.500	"
	(a)	Riega por Canal Cáceres.				

CANAL RUCALENBOCATOMA N° 1.-A.- Características Físicas.

El canal se origina a partir de los Derrames del Canal Ramírez y Rinconada. El inicio del Canal Rucalén está en rol 617-15 de Molina.

El canal tiene una longitud total de 0,18 Km. y posee 3 obras de arte.

Obras de Arte.

Canal Matriz	Túnel	Sifón	Canoa	Puente	Tubo	Marco	Compuerta	Total
Rucalén	-	-	-	-	3	-	-	3

B.- Acciones en la Fuente y Distribución.

No hay derechos inscritos.

C.- Constitución Legal.

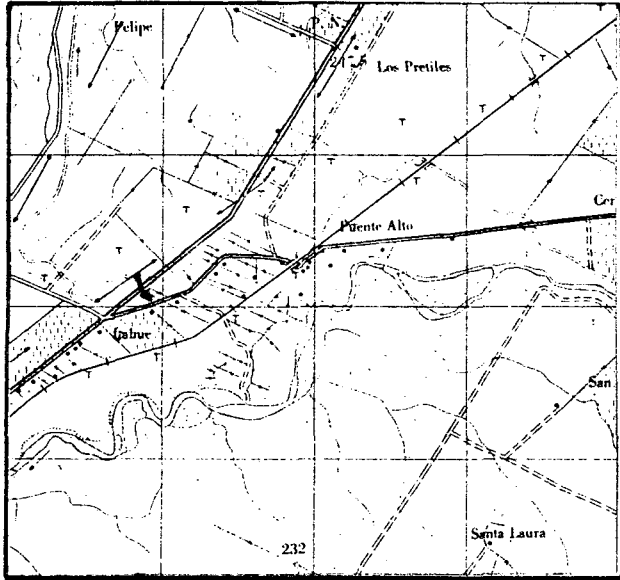
No tiene.

RIO SISTEMA DE DERRAMES C. RAMIREZ Y RINCO FECHA ABRIL 1985

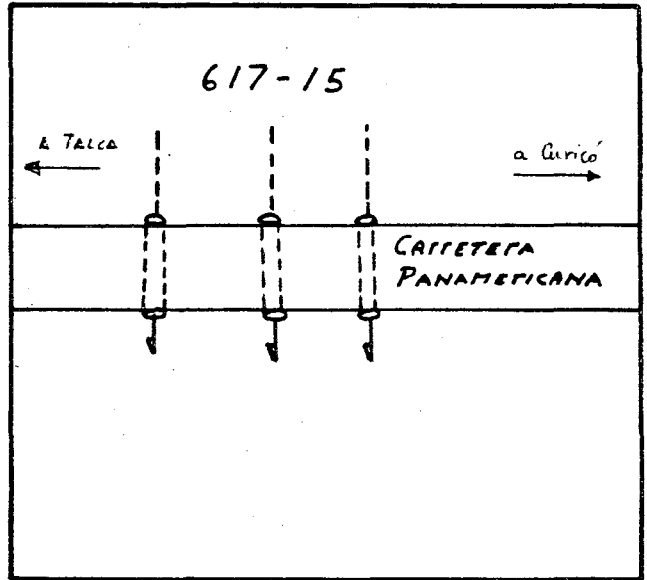
NADA.

CANAL RUCALEN BOCATOMA 1

UBICACION



CROQUIS



DESCRIPCION DE LA BOCATOMA Los Derrames del canal Ramirez y Rinconada dan origen al canal Rucalén en el Rol 617-15 de Molina.

El acceso es por la carretera Panamericana.

SECCION DE CONTROL No hay.

OBSERVACIONES El canal cuenta con 10 usuarios los cuales riegan una superficie de 1,52 hás. Dichos usuarios no están organizados legalmente ni de hecho.

No hay derechos inscritos.

El canal se representa en la lámina 21.

CUADRO RESUMEN

CUENCA RIO MATAQUITO FUENTE DERRAMES C. RAMIREZ Y RINCONADA AFLUENTE DE _____
 SUB-CUENCA RIO LONTUE CANAL RUCALÉN
 SUB-SUB - CUENCA _____

CANAL MATRIZ	DERIVADO	SUB-DERIVADO	SUB-SUB DERIVADO	NUMERO DE REGANTES	NUMERO DE ENCUESTA	DOTACION m ³ /Há/año	SUPERFICIE (Há)	LONGITUD DEL CANAL KM	Nº DE OBRAS DE ARTE	Nº DE OBRAS REGULACION
Rucalén				10	1	14.500	1,52	0,18	3	-

SISTEMA DERRAMES CANAL RAMIREZ Y RINCONADA
CANAL RUCALEN

Acciones:
Hás.Reg.: 1,52
Regantes: 10

Sistema Derrames Canal Ramírez y Rinconada
617-15



VP-20-D5

COMUNA : MOLINA
Plano: 21

CUENCA : RIO MATAQUITO
 SUB CUENCA : RIO LONTUE
 SUB SUB CUENCA :

FUENTE : DERRAMES C. RAMIREZ Y RINCONADA
 CANAL MATRIZ : RUCALEN 1/1
 CANAL DERIVADO :
 CANAL SUB DERIVADO :

ENCUESTA N°	COMUNA ROL SII	NOMBRE DEL PROPIETARIO NOMBRE DEL PREDIO	ACCIONES	U S O	SUP.(Há) VOL.	Lugar inscripcion Fs. N° Año
780	Molina VP-20-D5 619-22 619-23 619-24 E.T. E.T. 619-15 E.T. 619-14 E.T. E.T.	Varios Propietarios Según Nómina Suc.Luis Salustio Valderrama Gajardo Suc.Luis Salustio Valderrama Gajardo Suc.Luis Salustio Valderrama Gajardo De La Fuente Aravena, Juan Bautista Inostroza Gutiérrez, José Domingo Navarro Navarro, Guillermina del C. Guajardo Acevedo. Eduardo María Reyes Reyes, Marta Elena Gutiérrez San Martín, Luis Alberto Guajardo Rojas, Laura Rosa	s/inf	R	14.500 0,05 0,05 0,05 0,05 0,02 0,10 0,10 0,40 0,60 0,10	s/inf

CANAL DERIVADO CONCHINOBOCATOMA N° 1.-A.- Características Físicas.

El canal se origina con excesos del Canal Ramírez y Rinconada, que en su compuerta 12 evacúa excedentes. El canal utiliza un tramo del Estero Puente Alto, afluente del Río Claro del Maule. Para la derivación desde este estero, se utiliza una barrera de ramas y piedras en ese cauce.

El canal tiene una longitud de 1,2 Km. y tiene 8 pequeñas obras de arte.

Obras de Arte.

Canal Matriz	Túnel	Sifón	Canoa	Puente	Tubo	Marco	Compuerta	Total
Derivado Conchi no.	-	-	-	8	-	-	-	8

B.- Acciones en la Fuente y Distribución.

No hay derechos inscritos.

C.- Constitución Legal.

No tiene.

RIO DERRAMES CANAL RAMIREZ Y RINCONADA

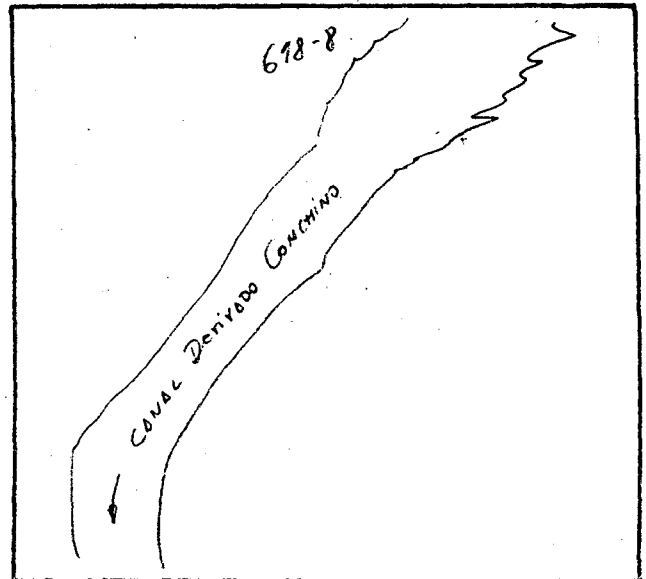
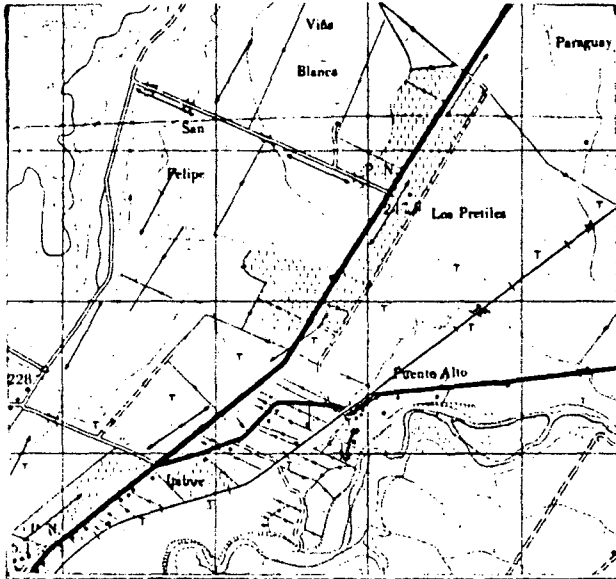
FECHA junio, 1985

CANAL DERIVADO CONCHINO

BOCATOMA 1

UBICACION

CROQUIS



DESCRIPCION DE LA BOCATOMA El canal se inicia como tal en el Rol 618-8 de Molina. Utiliza como cauce común un tramo del Estero Puente Alto, afluente del Río Claro del Maule. El acceso es por el camino entre Molina e Itahue.

SECCION DE CONTROL No hay.

OBSERVACIONES El canal sirve a 23 usuarios que riegan una superficie de 13,025 hectáreas. El canal se presenta en el Plano 21.

CUADRO RESUMEN

CUENCA RIO MATAQUITO

FUENTE DERRAMES CANAL RAMIREZ Y Rinco-AFLUENTE DE

SUB-CUENCA RIO LONTUE

CANAL DERIVADO CONCHINO

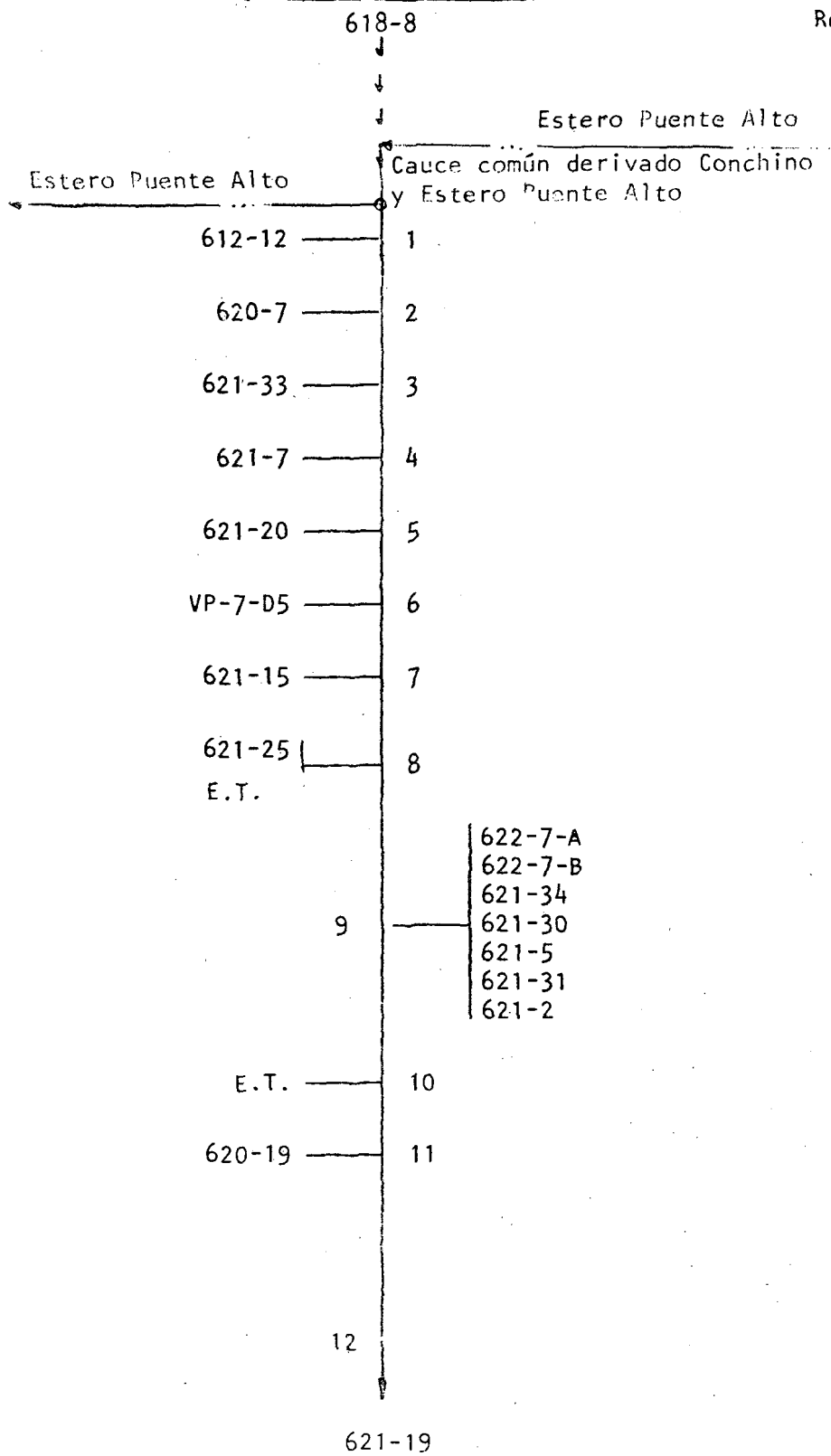
/NADA.

SUB-SUB - CUENCA

CANAL MATRIZ	DERIVADO	SUB-DERIVADO	SUB-SUB DERIVADO	NUMERO DE REGANTES	NUMERO DE ENCUESTAS	DOTACION m ³ /Há/año	SUPERFICIE (Há)	LONGITUD DEL CANAL Km	Nº DE OBRAS DE ARTE	Nº DE OBRAS REGULACION
Derivado Conchino				23	19	16.500	13,025	1,2	8	-

DERRAMES CANAL RAMIREZ Y RINCONADA
DERIVADO CONCHINO

Acciones:
Hás.Reg.: 13,025
Regantes: 24



CUENCA: RIO MATAQUITO

FUENTE: DERRAMES C. RAMIREZ Y RINCONADA 1/2

SUB CUENCA: RIO LONTUE

CANAL MATRIZ: DERIVADO CONCHINO

SUB SUB CUENCA:

CANAL DERIVADO:

CANAL SUB DERIVADO:

ENCUESTA N°	COMUNA ROL SII	NOMBRE DEL PROPIETARIO NOMBRE DEL PREDIO	ACCIONES	U S O	SUP.(Hd) VOL.	Lugar inscripcion		
						Fs.	N°	Año
495	Molina 612-12	Fisco San Juan	s/inf	R	1,00 16.500	s/inf		
496	Molina 620-7	Fisco Santa Rosa	"	R	1,40 16.500	"		
497	Molina 621-33	Villagra Mancilla, Pedro Todos Los Santos	"	R	2,40 16.500	"		
498	Molina 621-7	Navarrete Campos, Basilio Santa Rosa	"	R	0,05 16.500	"		
499	Molina 621-20	Osses Verdugo, Felipe José San Manuel	"	R	3,00 16.500	"		
500	Molina VP-7D5 621-3 621-4-A 621-4-B 621-23 621-17	Varios Propietarios Según Nómina Ibarra Baeza, Lorenzo Centia Cáceres, Juan de Dios Baeza Villagra, Florencio Quinteros Alarcón, Hermógenes Miño Baeza, José Miguel	"	R	16.500 0,006 0,01 0.005 0,002 0,002	"		
501	Molina 621-15	Osses Alvarez, Paulino del Carmen San Raúl	"	R	2,50 16.500	"		
502	Molina 621-25	Osses Alvarez, Manuel Jesús San Juan Los Guindos	"	R	1,00 16.500	"		
503	Molina E.T.	Morales Villagra, Enrique s/n	"	R	0,10 16.500	"		
504	Molina 622-7 A	Centeno Baeza, José de la Cruz Maitenes	"	R	0,10 16.500	"		
505	Molina 622-7 B	Suc. Gumercinda, Baeza Villagra Maitenes	"	R	0,10 16.500	"		
506	Molina 621-34	Gutiérrez Bravo, Mario San Juan	"	R	0,20 16.500	"		
507	Molina 621-30	Villagra Pérez, José Miguel El Nogal	"	R	0,10 16.500	"		
508	Molina 621-5	Suc. Sara Rosa, Centeno Baeza Camino	"	R	0,10 16.500	"		
509	Molina 621-31	Suc. Fernando, Villagra Centeno El Nogal	"	R	0,10 16.500	"		

CUENCA: RIO MATAQUITO
 SUB CUENCA: RIO LONTUE
 SUB SUB CUENCA:

FUENTE: DERRAMES C. RAMIREZ Y RINCONADA 2/2
 CANAL MATRIZ: DERIVADO CONCHINO
 CANAL DERIVADO:
 CANAL SUB DERIVADO:

ENCUESTA N°	COMUNA ROL SII	NOMBRE DEL PROPIETARIO NOMBRE DEL PREDIO	ACCIONES	U S O	SUP.(Hd) VOL.	Lugar inscripcion	
						Fs.	N° Año
510	Molina 621-2	Suc. Héctor Luis, Moya Caballero El Boldo	s/inf	R	0,10 16.500	s/inf	
511	Molina E.T.	Leiva Leiva, Lorenzo s/n	"	R	0,50 16.500	"	
512	Molina 620-19	Tapia González, Juan de las Rosas San Juan	"	R	0,20 16.500	"	
513	Molina 621-19	Moya Cabello, Luisa s/n	"	R	0,05 16.500	"	

CANAL DERRAMES CANAL RAMIREZ Y RINCONADA

BOCATOMA N° 1.-

A.- Características Físicas.

El canal es de escaso desarrollo y sólo cuenta con una obra de arte, un tubo para pasar bajo la línea del Ferrocarril al Sur. La longitud es de sólo 0,5 Km.

Obras de Arte.

Canal Matriz	Túnel	Sifón	Canoa	Puente	Tubo	Marco	Compuerta	Total
Derrames Canal Ramírez y Rinco nada.	-	-	-	-	1	-	-	1

B.- Acciones en la Fuente y Distribución.

No hay derechos inscritos.

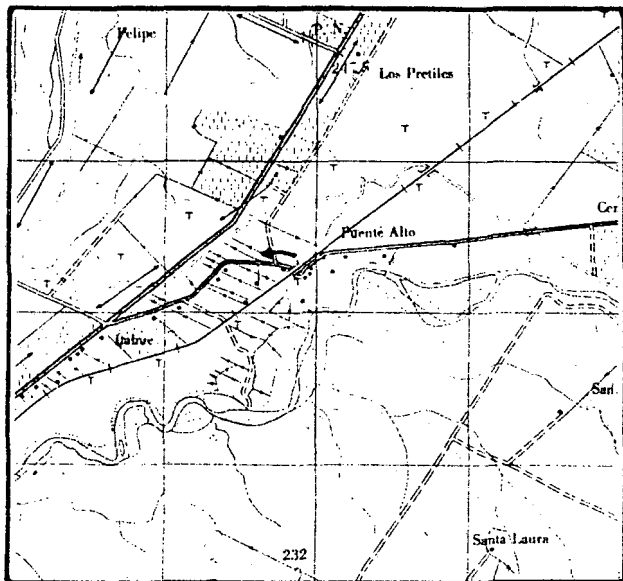
C.- Constitución Legal.

No tiene.

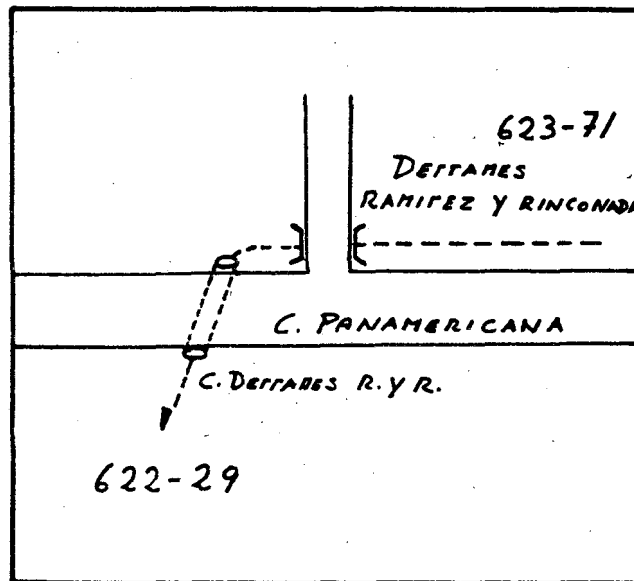
RIO DERRAMES RAMIREZ Y RINCONADA FECHA ABRIL 1985

CANAL DERRAMES CANAL RAMIREZ Y RINCONADA BOCATOMA 1

UBICACION



CROQUIS



DESCRIPCION DE LA BOCATOMA El canal se origina en el Rol 623-71 donde al juntarse algunos de los Derrames del canal Ramirez y Rinconada dan origen a este pequeño canal.

El acceso es por la carretera Panamericana.

SECCION DE CONTROL No hay.

OBSERVACIONES Este canal sirve sólo a un usuario, para el riego de 1,0 hás.. No hay derechos inscritos.

El unico regante del canal es don Raúl Humberto Contreras Quezada

El canal se representa en las láminas 15 y 21.

CUADRO RESUMEN

CUENCA RIO MATAQUITO
 SUB-CUENCA RIO LONTUE
 SUB-SUB - CUENCA _____

FUENTE DERRAMES C. RAMIREZ Y RINCONADA AFLUENTE DE _____
 CANAL DERRAMES C. RAMIREZ Y RINCONADA

CANAL MATRIZ	DERIVADO	SUB-DERIVADO	SUB-SUB DERIVADO	NUMERO DE REGANTES	NUMERO DE ENCUESTA	DOTACION m ³ /Hd/año	SUPERFICIE (Hd)	LONGITUD DEL CANAL KM	Nº DE OBRAS DE ARTE	Nº DE OBRAS REGULACION
Derrames Canal Ramírez y Rinconada.				1	1	14.500	1,0	0,65	3	-

DERRAMES CANAL RAMIREZ Y RINCONADA
CANAL DERRAMES CANAL RAMIREZ Y RINCONADA

Acciones:
Hás.Reg.: 1,0
Regantes: 1

Derrames Canal Ramírez y Rinconada

619-21-A



622-29

COMUNA : MOLINA
Planos: 15,21

CUENCA: RIO MATAQUITO
SUB CUENCA: RIO LONTUE
SUB SUB CUENCA:

FUENTE: DERRAMES CANAL RAMIREZ Y RINCONADA
CANAL MATRIZ: DERRAMES CANAL RAMIREZ Y RINCONADA.
CANAL DERIVADO:
CANAL SUB DERIVADO:

ENCUESTA N°	COMUNA ROL SII	NOMBRE DEL PROPIETARIO NOMBRE DEL PREDIO	ACCIONES	U S O	SUP.(Hd) VOL.	Lugar inscripcion Fs. N° Año
781	Molina 622-29	Contreras Quezada, Raúl Humberto La Esperanza	s/inf.	R	1,00 16.500	s/inf.

CANAL EL BOLDOBOCATOMA N° 1.-A.- Características Físicas

El canal se origina a partir de la Vertiente El Boldo en el predio rol 544-24 de Curicó.

El canal tiene una longitud total de 0,60 km. No posee obras de arte.

B.- Acciones en la Fuente y Distribución

No hay derechos inscritos.

C.- Constitución Legal

El canal no se encuentra organizado.

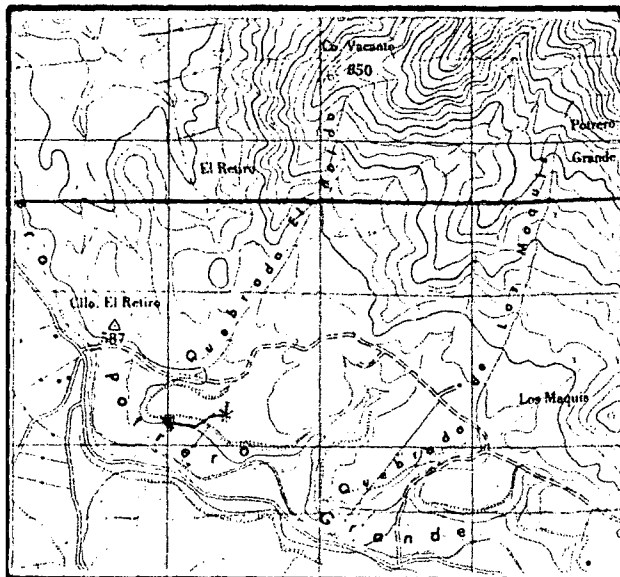
RIO VERTIENTE EL BOLDO

FECHA JUNIO 1985

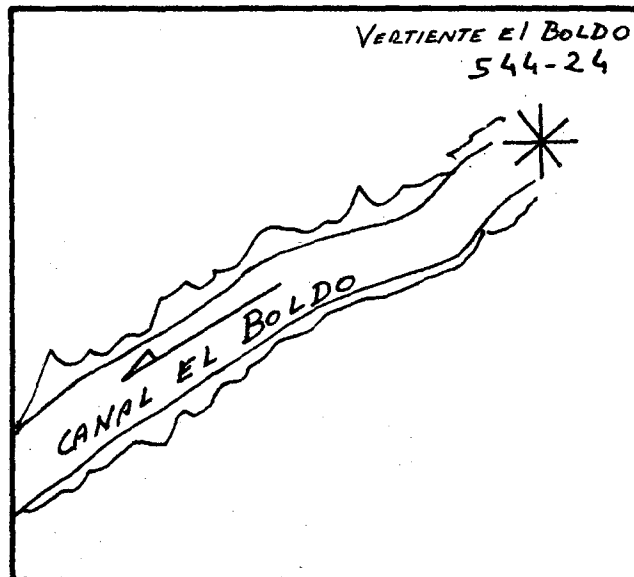
CANAL EL BOLDO

BOCATOMA 1

UBICACION



CROQUIS



DESCRIPCION DE LA BOCATOMA El canal nace junto con la Vertiente El Boldo en el predio Rol 544-24 de Curicó.

El acceso es por el camino a la frontera.

SECCION DE CONTROL No hay.

OBSERVACIONES El canal sirve a don Juan Antonio Flores Matus, cuya propiedad posee una superficie de riego de 1,00 hás.

No hay derechos inscritos.

El canal se representa en el plano 1.

CUADRO RESUMEN

CUENCA RIO MATAQUITO
 SUB-CUENCA RIO LONTUE
 SUB-SUB - CUENCA _____

FUENTE VERTIENTE EL BOLDO
 CANAL EL BOLDO


AFLUENTE DE _____

CANAL MATRIZ	DERIVADO	SUB-DERIVADO	SUB-SUB DERIVADO	NUMERO DE REGANTES	NUMERO DE ENCUESTAS	DOTACION m ³ /Há/año	SUPERFICIE (Há)	LONGITUD DEL CANAL Km	N° DE OBRAS DE ARTE	N° DE OBRAS REGULACION
El Boldo				1	1	14.000	1,00	0,60	-	-

VERTIENTE EL BOLDO
CANAL EL BOLDO

Acciones:
Hás.Reg.: 1
Regantes: 1

Vertiente El Bordo



a) Riega por Canal Toma 4.

COMUNA CURICO
Plano: 1

CUENCA: RIO MATAQUITO

FUENTE: VERTIENTE EL BOLDO 1/1

SUB CUENCA: RIO LONTUE

CANAL MATRIZ: EL BOLDO

SUB SUB CUENCA:

CANAL DERIVADO:

CANAL SUB DERIVADO:

ENCUESTA N°	COMUNA ROL SII	NOMBRE DEL PROPIETARIO NOMBRE DEL PREDIO	ACCIONES	U S O	SUP.(Hd) VOL.	Lugar inscripcion Fs. N° Año
2802	Curicó 544-13	Flores Matus Juan Antonio (a) El Retiro	s/inf	R	1,00 14.000	s/inf
(a)	Riega por Canal Toma 4					

CANAL FRUTILLARBOCATOMA N°1.-A.- Características Físicas

El canal se origina junto con la Vertiente El Frutillar en -
el Rol 544-48 de Curicó.

El canal tiene una longitud de 0,9 hás. y posee una obra de
regulación.

No posee ningún tipo de obra de arte.

B.- Acciones en la Fuente y Distribución

No hay derechos inscritos.

C.- Constitución Legal

No tiene organización legal.

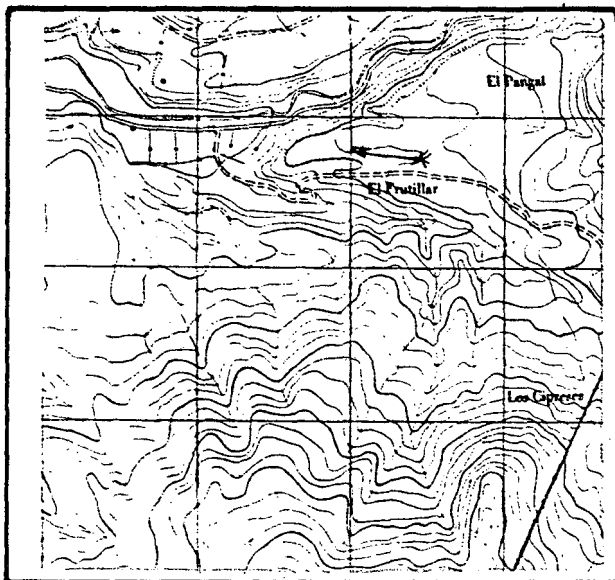
RIO VERTIENTE EL FRUTILLAR

FECHA JUNIO 1985

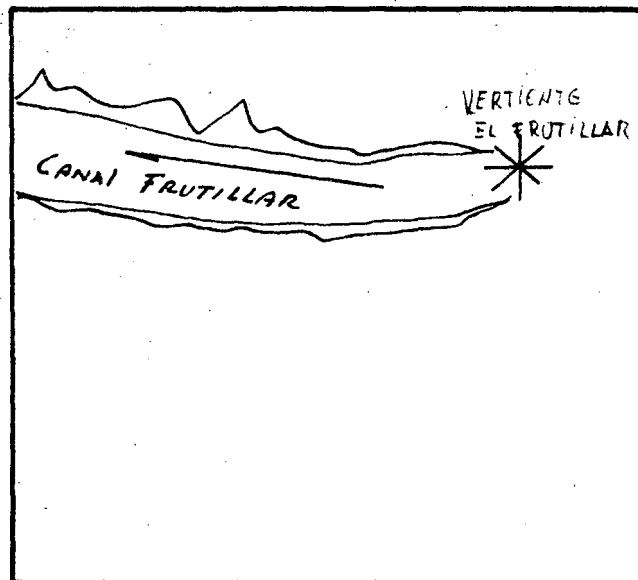
CANAL FRUTILLAR

BOCATOMA 1

UBICACION



CROQUIS



DESCRIPCION DE LA BOCATOMA El canal nace junto con la Vertiente El Frutillar en el Rol 544-48 de Curicó.

El acceso es por el camino a Potrero Grande.

SECCION DE CONTROL No hay.

OBSERVACIONES El canal sirve a un solo usuario cuya propiedad posee una superficie total de riego de 6,00 hás.

No hay derechos inscritos.

El canal se representa en el plano 1.

CUADRO RESUMEN

CUENCA RIO MATAQUITO

FUENTE VERTIENTE EL FRUTILLAR

AFLUENTE DE _____

SUB-CUENCA RIO LONTUE

CANAL FRUTILLAR

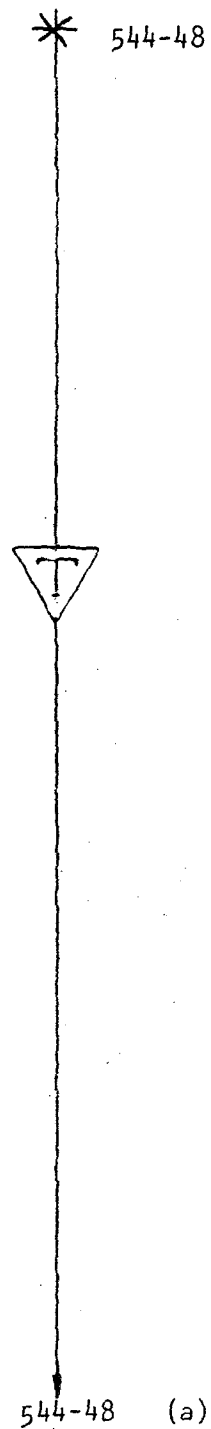
SUB-SUB-CUENCA _____

CANAL MATRIZ	DERIVADO	SUB-DERIVADO	SUB-SUB DERIVADO	NUMERO DE REGANTES	NUMERO DE ENCUESTAS	DOTACION m ³ /Hd/año	SUPERFICIE (Hd)	LONGITUD DEL CANAL Km	N° DE OBRAS DE ARTE	N° DE OBRAS REGULACION
Frutillar				1	1	14.000	6,00	0,90	-	1

VERTIENTE EL FRUTILLAR
CANAL EL FRUTILLAR

Acciones:
Hás.Reg.: 6
Regantes: 1

Vertiente El Frutillar



(a) Riega por Canal Toma 1.

COMUNA CURICO
Plano: 1

CUENCA : RIO MATAQUITO
 SUB CUENCA : RIO LONTUE
 SUB SUB CUENCA :

FUENTE : VERTIENTE EL FRUTILLAR 1/1
 CANAL MATRIZ : FRUTILLAR
 CANAL DERIVADO :
 CANAL SUB DERIVADO :

ENCUESTA N°	COMUNA ROL SII	NOMBRE DEL PROPIETARIO NOMBRE DEL PREDIO	ACCIONES	U S O	SUP.(Hd) VOL.	Lugar inscripcion Fs. N° Año
2796	Curicó 544-48	Salinas Poblete Carlos Alfonso (a) Parcela 19 Potrero Grande	s/inf	R	6,00 14.000	s/inf
(a)	Riega por	Canal Toma 1.				

CANAL MONDACABOCATOMA N° 1.-A.- Características Físicas.

El canal se origina a partir de la Vertiente Mondaca. La bocatoma se ubica en el Rol 641-53 de Molina.

El canal tiene una longitud de 0,90 Km. y posee 1 obra de arte.

Obras de Arte.

Canal Matriz Mondaca	Túnel	Sifón	Canoa	Puente	Tubo	Marco	Compuerta	Total
	-	-	-	1	-	-	-	1

B.- Acciones en la Fuente y Distribución.

No tiene derechos inscritos.

C.- Constitución Legal.

No tiene.

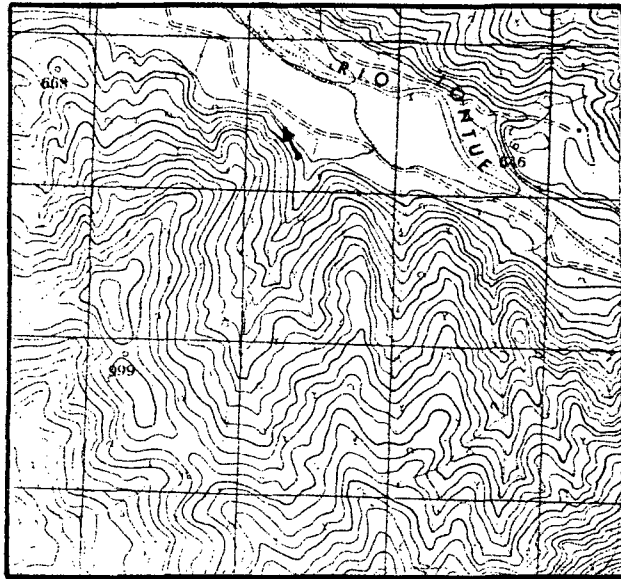
RIO VERTIENTE MONDACA

FECHA MARZO 1985

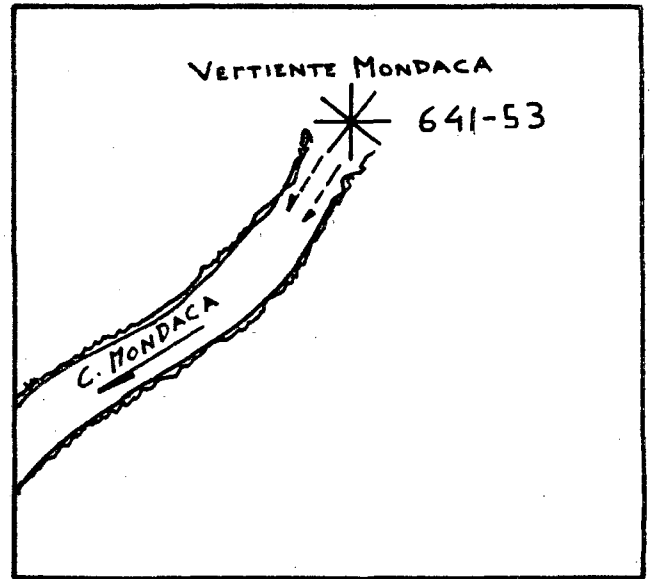
CANAL MONDACA

BOCATOMA 1

UBICACION



CROQUIS



DESCRIPCION DE LA BOCATOMA El canal Mondaca se origina a partir de la Vertiente Mondaca
La bocatoma se ubica en el Rol 641-53 de Molina.

El acceso a la bocatoma es por el camino al Durazno.

SECCION DE CONTROL No hay.

OBSERVACIONES El canal sirve al riego de sólo un usuario, que riega por este canal una superficie de 3,0 hás. Además, este parcelero riega por el canal Yacal o la Junta una superficie de 10,0 hás.

El usuario es don Bernardino Mondaca y vive en la Parcela 21 de Alupenhue. No tiene derechos inscritos

El canal se representa en la lámina 1.

CUADRO RESUMEN

CUENCA RIO MATAQUITO

FUENTE DERRAMES Y VERTIENTE MONDACA

AFLUENTE DE RIO LONTUE

SUB-CUENCA RIO LONTUE

CANAL MONDACA

SUB-SUB-CUENCA _____

CANAL MATRIZ	DERIVADO	SUB-DERIVADO	SUB-SUB DERIVADO	NUMERO DE REGANTES	NUMERO DE ENCUESTA	DOTACION m ³ /Hd/año	SUPERFICIE (Hd)	LONGITUD DEL CANAL KM	Nº DE OBRAS DE ARTE	Nº DE OBRAS REGULACION
Mondaca				1	1	14.500	3,00	0,90	1	-

VERTIENTES MONDACA
CANAL MONDACA

Acciones:
Hás.Reg.: 3,00
Regantes: 1

Derrames y Vertientes Mondaca
641-53



1

641-52 (a)

(a) Riega por Der.1. Durazno del Canal Yacal o La Junta

COMUNA : MOLINA
Plano: 1

CUENCA : RIO MATAQUITO
 SUB CUENCA : RIO LONTUE
 SUB SUB CUENCA :

FUENTE : VERTIENTES MONDACA
 CANAL MATRIZ : MONDACA
 CANAL DERIVADO : 1/1
 CANAL SUB DERIVADO :

ENCUESTA N°	COMUNA ROL SII	NOMBRE DEL PROPIETARIO NOMBRE DEL PREDIO	ACCIONES	U S O	SUP.(Hd) VOL.	Lugar inscripcion Fs. N° Año
40	Molina 641-52	Mondaca Zapata, Bernardino del Carmen Parcela 21, Alupenhue (a)	s/inf.	R	3,00 16.500	s/inf.
(a)	Riega por Derivado 1, Durazno; Canal Yacal o La Junta.					

CANAL EL SAUCEBOCATOMA N° 1.-A.- Características Físicas

El canal se origina junto con la Vertiente El Sauce en el -
Rol 544-50 de Curicó.

El canal tiene una longitud de 0,40 km. y posee obra de ar-
te. Obras de Arte.

Canal Matriz	Túnel	Sifón	Canoa	Puente	Tubo	Marco	Compuerta	Total
El Sauce	-	-	-	-	1	-	-	1

B.- Acciones en la Fuente y Distribución

No hay derechos inscritos.

C.- Constitución Legal

No está organizado.

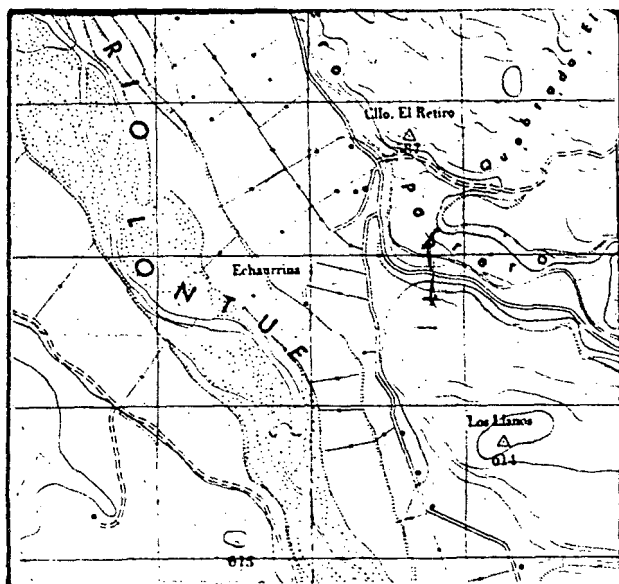
RIO VERTIENTE EL SAUCE

FECHA JUNIO 1985

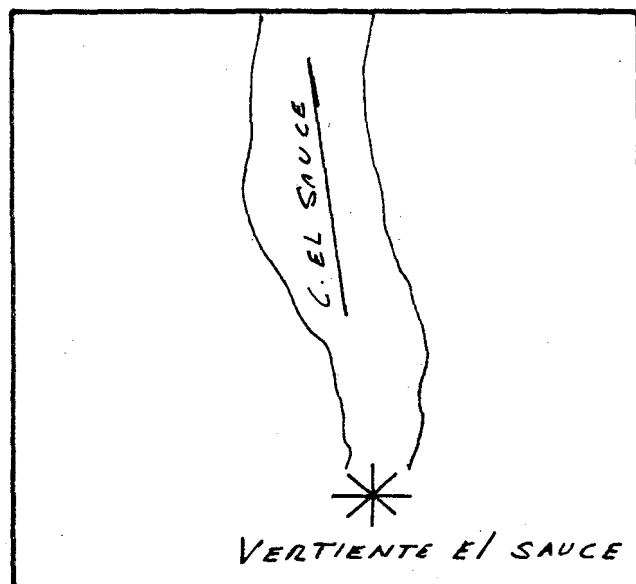
CANAL EL SAUCE

BOCATOMA 1

UBICACION



CROQUIS



DESCRIPCION DE LA BOCATOMA El canal nace junto a la Vertiente El Sauce en el Rol 544-50 de Curicó.

El acceso a la bocatoma es por el Camino a la Frontera.

SECCION DE CONTROL No hay.

OBSERVACIONES El canal sirve solamente a un usuario que en total riega una superficie de 1,00 hás.

No hay derechos inscritos.

El canal se representa en el plano 1.

CUADRO RESUMEN

CUENCA RIO MATAQUITO
 SUB-CUENCA RIO LONTUE
 SUB-SUB - CUENCA _____

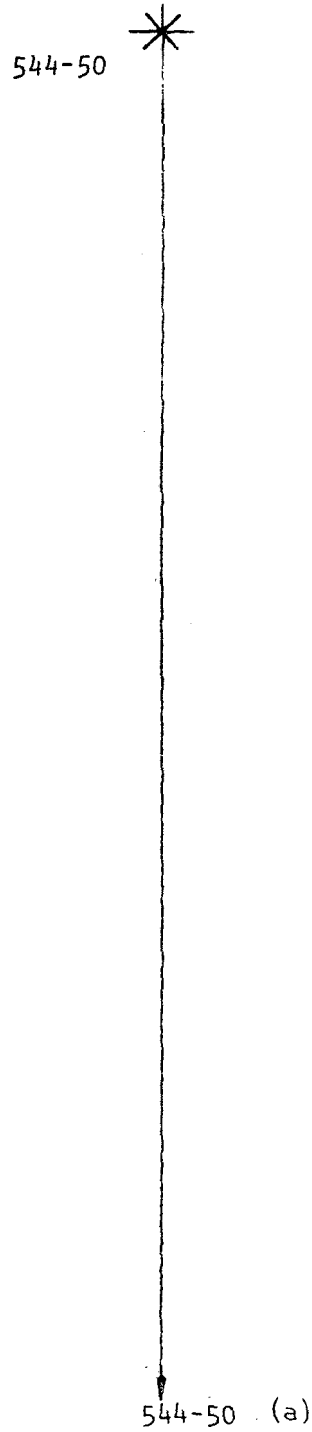
FUENTE VERTIENTE EL SAUCE AFLUENTE DE _____
 CANAL EL SAUCE

CANAL MATRIZ	DERIVADO	SUB-DERIVADO	SUB-SUB DERIVADO	NUMERO DE REGANTES	NUMERO DE ENCUESTAS	DOTACION m ³ /Há/año	SUPERFICIE (Há)	LONGITUD DEL CANAL km	Nº DE OBRAS DE ARTE	Nº DE OBRAS REGULACION
El Sauce				1	1	14.000	1,00	0,40	1	-

VERTIENTE EL SAUCE
CANAL EL SAUCE

Acciones:
Hás.Reg.: 1
Regantes: 1

Vertiente El Sauce



(a) Riega por Canal Toma 3

COMUNA - CURICO
Plano: 1 y 2

CUENCA: RIO MATAQUITO
 SUB CUENCA: RIO LONTUE
 SUB SUB CUENCA:

FUENTE: VERTIENTE EL SAUCE
 CANAL MATRIZ: EL SAUCE
 CANAL DERIVADO:
 CANAL SUB DERIVADO:

1/1

ENCUESTA N°	COMUNA ROL SII	NOMBRE DEL PROPIETARIO NOMBRE DEL PREDIO	ACCIONES	U S O	SUP.(Hd) VOL.	Lugar inscripción Fs. N° Año
2800	Curicó 544-50	Corvalán Palma Tulio Armando (a) Parcela 17	s/inf	R	1,00 14.000	s/inf
(a)	Riega por Canal Toma 3.					

CANAL LA VERTIENTEBOCATOMA N° 1.-A.- Características Físicas.

El canal se origina en una vertiente ubicada en el predio Rol 539-11 de Curicó, para luego de un corto trayecto acumular aguas en un pequeño tranque.

El canal tiene una longitud de 0,70 Km. y posee 1 obra de arte y una regulación (Tranque).

Obras de Arte.

Canal Matriz	Túnel	Sifón	Canoa	Puente	Tubo	Marco	Compuerta	Total
La Vertiente	-	-	-	-	1	-	-	1

B.- Acciones en la Fuente y Distribución.

No hay derechos inscritos.

C.- Constitución Legal.

No se encuentra organizado legalmente.

RIO VERTIENTE

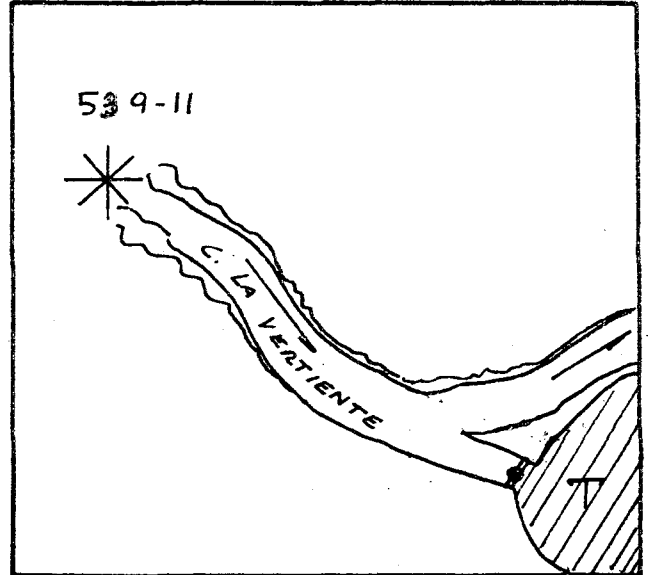
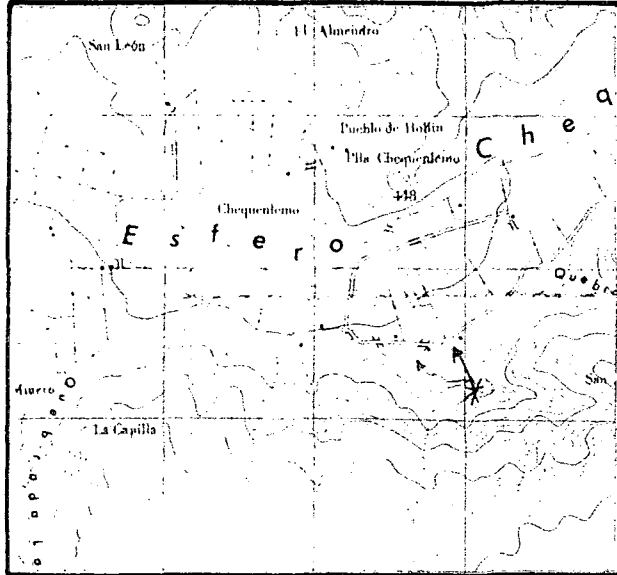
FECHA JUNIO 1985

CANAL LA VERTIENTE

BOCATOMA 1

UBICACION

CROQUIS



DESCRIPCION DE LA BOCATOMA Nace junto con la Vertiente en el Rol 529-11 de Curicó, para luego de un corto trayecto acumular parte de las aguas en un pequeño tranque.

El acceso es por el camino Los Niches-Chequenlemillo.

SECCION DE CONTROL No hay.

OBSERVACIONES El canal sirve a 5 usuarios los cuales riegan una superficie total de 9,10 hás.

El canal no presenta organización de ningún tipo.

No hay derechos inscritos.

El canal se representa en el plano 3.

CUADRO RESUMEN

CUENCA RIO MATAQUITO

FUENTE VERTIENTE

AFLUENTE DE _____

SUB-CUENCA RIO LONTUE

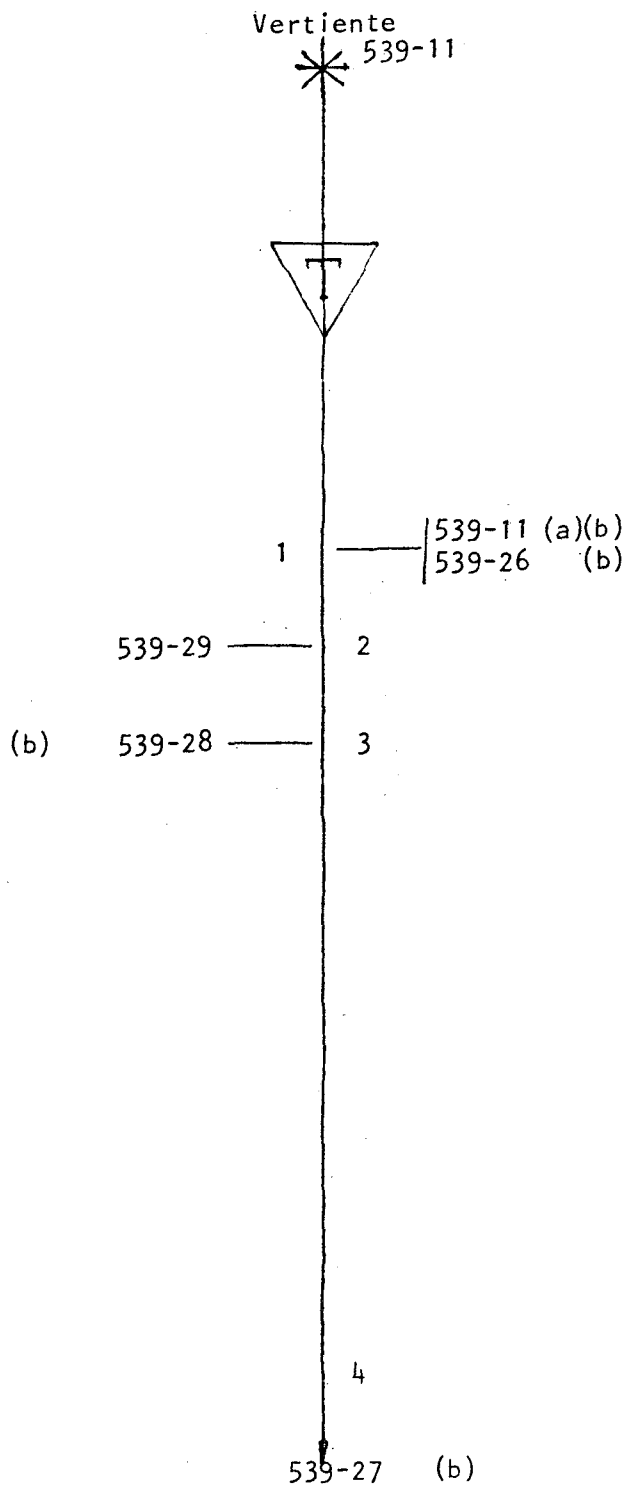
CANAL LA VERTIENTE

SUB-SUB - CUENCA _____

CANAL MATRIZ	DERIVADO	SUB-DERIVADO	SUB-SUB DERIVADO	NUMERO DE REGANTES	NUMERO DE ENCUESTAS	DOTACION m ³ /Há/año	SUPERFICIE (Há)	LONGITUD DEL CANAL km	N° DE OBRAS DE ARTE	N° DE OBRAS REGULACION
La Vertiente				5	5	14.000	9,10	0,70	1	1

VERTIENTE
CANAL LA VERTIENTE

Acciones:
Hás.Reg.: 9,10
Regantes: 5



(a) Riega por Canal Chequenlemillo
(b) Riega por Canal Ramírez Martínez o San León

COMUNA : CURICO
Plano: 3

CUENCA : RIO MATAQUITO
 SUB CUENCA : RIO LONTUE
 SUB SUB CUENCA :

FUENTE : VERTIENTE
 CANAL MATRIZ : LA VERTIENTE
 CANAL DERIVADO :
 CANAL SUB DERIVADO :

ENCUESTA N°	COMUNA ROL SII	NOMBRE DEL PROPIETARIO NOMBRE DEL PREDIO	ACCIONES	U S O	SUP.(Há) VOL.	Lugar inscripción Fs. N° Año
2879	Curicó 539-11	Pavez Rojas Teresa Eladia (a)(b) San Isidro Chequenlemu	s/inf	R	3,00 14.000	s/inf
2877a	Curicó 539-26	Suc. Gumercindo Merino Avilés (b) El Quillay Chequenlemu	"	R	2,50 14.000	"
3752	Curicó 539-29	González Velásquez Gregorio Sitio El Higueral Chequenlemu	"	R	0,20 14.000	"
2878	Curicó 539-28	González Velásquez , Gregorio (b) El Acacio Chequenlemu	"	R	1,70 14.000	"
2877b	Curicó 539-27	González Velásquez Horacio Segundo El Ciruelo Chequenlemu/Heriberto (b)	"	R	1,70 14.000	"

(a) Riega por Canal Chequenlemillo
 (b) Riega por Canal Ramírez Martínez o San León

CANAL VERTIENTE LAS ANIMASBOCATOMA N° 1.-A.- Características Físicas

El canal se origina a partir de la Vertiente Las Animas en el predio Rol 539-17-A de Curicó.

El canal posee una obra de regulación. No posee ningún tipo de obras de arte.

B.- Acciones en la Fuente y Distribución

No hay derechos inscritos.

C.- Constitución Legal

No tiene organización legal.

RIO VERTIENTE LAS ANIMAS

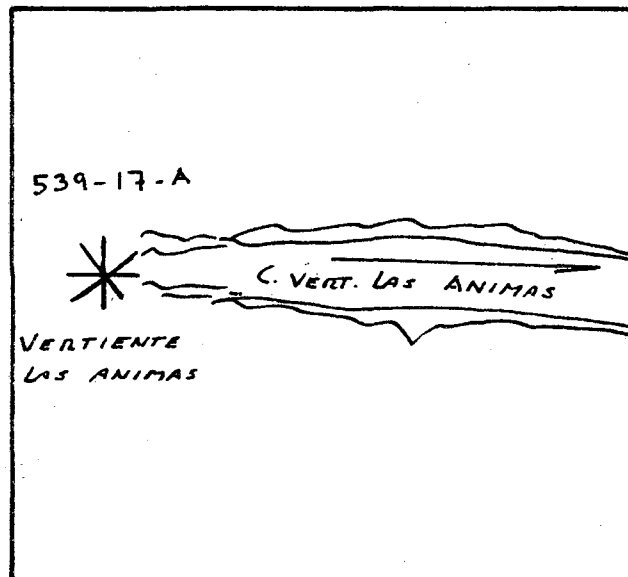
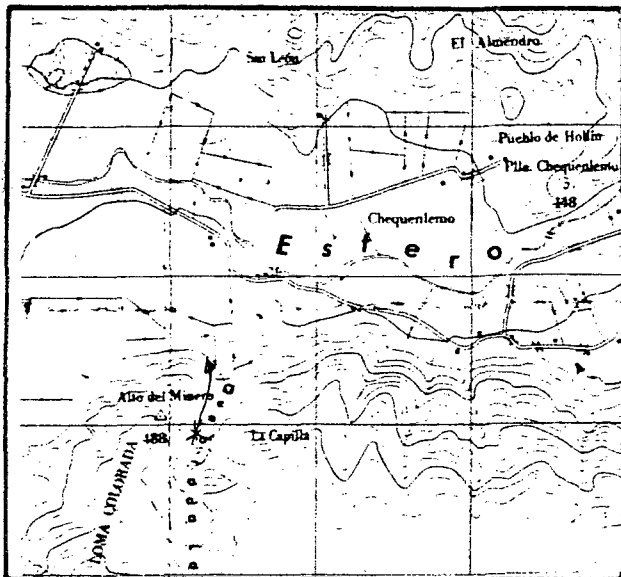
FECHA JUNIO 1985

CANAL VERTIENTE LAS ANIMAS

BOCATOMA 1

UBICACION

CROQUIS



DESCRIPCION DE LA BOCATOMA Nace junto a la vertiente Las Animas en el Rol 539-17-A de Curicó. El canal tiene como único regante al predio con el rol ya mencionado.

El acceso es por el camino Los Niches-Chequenlemillo.

SECCION DE CONTROL No hay.

OBSERVACIONES El canal sirve a un usuario, el señor Avilés Reyes Arturo del Carmen, que en total riega una superficie de 0,50 hás.

No hay derechos inscritos.

El canal se representa en el plano 3.

CUADRO RESUMEN

CUENCA RIO MATAQUITO
 SUB-CUENCA RIO LONTUE
 SUB-SUB - CUENCA _____

FUENTE VERTIENTE LAS ANIMAS
 CANAL VERTIENTE LAS ANIMAS

AFLUENTE DE _____

CANAL MATRIZ	DERIVADO	SUB-DERIVADO	SUB-SUB DERIVADO	NUMERO DE REGANTES	NUMERO DE ENCUESTAS	DOTACION m ³ /Há/año	SUPERFICIE (Há)	LONGITUD DEL CANAL km	N° DE OBRAS DE ARTE	N° DE OBRAS REGULACION
Vertiente Las Animas				1	1	14.000	0,50	0,50	-	1

VERTIENTE LAS ANIMAS
CANAL VERTIENTE LAS ANIMAS

Acciones:
Hás.Reg.: 0,50
Regantes: 1

Vertiente Las Animas
539-17-A



539-17-A (a)

(a) Riega por Canal Ramírez Martínez o San León

COMUNA : CURICO
Plano 3.

CUENCA : RIO MATAQUITO
SUB CUENCA : RIO LONTUE
SUB SUB CUENCA :

FUENTE : VERTIENTE LAS ANIMAS 1/1
CANAL MATRIZ : VERTIENTE LAS ANIMAS
CANAL DERIVADO :
CANAL SUB DERIVADO :

ENCUESTA N°	COMUNA ROL SII	NOMBRE DEL PROPIETARIO NOMBRE DEL PREDIO	ACCIONES	U S O	SUP.(Hé) VOL.	Lugar inscripcion Fs. N° Año
2860	Curicó 539-17 A	Avilés Reyes Arturo del Carmen (a) El Naranjo	s/inf	R	0,50 14.000	s/inf
(a)	Riega por Canal Ramírez Martínez o San León					

CANAL VERTIENTE LAS PATAGUASBOCATOMA N° 1.A.- Características Físicas.

El canal se origina en el predio Rol 640-17 de Molina a partir de la Vertiente Las Pataguas, para luego de un corto trayecto almacenar las aguas en un pequeño tranque.

La longitud del canal es de 0,45 Km.

Cuenta con una obra de regulación.

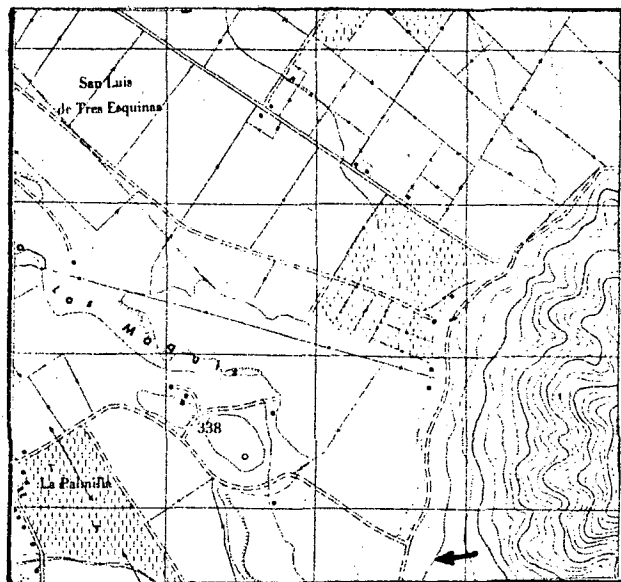

No posee ningún tipo de obra de arte.

B.- Acciones en la Fuente y Distribución.

No hay derechos inscritos.

C.- Constitución Legal.

No tiene.

RIO VERTIENTE LAS PATAGUASFECHA MAYO 1985CANAL VERTIENTE LAS PATAGUASBOCATOMA 1UBICACIONCROQUIS

DESCRIPCION DE LA BOCATOMA En el Rol 640-17 de Molina, a partir de la Vertiente Las Pataguas se da origen al canal, para luego de un corto trayecto almacenar - las aguas en un pequeño tranque. El acceso es por el camino a Buena Fé Oriente.

SECCION DE CONTROL No hay

OBSERVACIONES El canal sirve sólo a un usuario, don Sergio Hernández Alabarce y otro, que en total riega 4,0 hás.

Este canal no pertenece a ninguna Asociación ni Comunidad de aguas. No tiene derechos inscritos.

El canal se representa en el Plano 8.

CUADRO RESUMEN

CUENCA RIO MATAQUITO

FUENTE VERTIENTE LAS PATAGUAS

AFLUENTE DE _____

SUB-CUENCA RIO LONTUE

CANAL VERTIENTE LAS PATAGUAS

SUB-SUB - CUENCA _____

CANAL MATRIZ	DERIVADO	SUB-DERIVADO	SUB-SUB DERIVADO	NUMERO DE REGANTES	NUMERO DE ENCUESTA	DOTACION m ³ /Hd/año	SUPERFICIE (Hd)	LONGITUD DEL CANAL KM	Nº DE OBRAS DE ARTE	Nº DE OBRAS REGULACION
Vertiente Las Pataguas.				1	1	14.500	4,00	0,45	-	1

VERTIENTE LAS PATAGUAS
CANAL VERTIENTE LAS PATAGUAS

Acciones: -
Hás.Reg.: 4,0
Regantes: 1

Vertiente Las Pataguas
640-17



640-17

COMUNA : MOLINA
Plano: 8

CUENCA : RIO MATAQUITO
 SUB CUENCA : RIO LONTUE
 SUB SUB CUENCA :

FUENTE : VERTIENTE LAS PATAGUAS
 CANAL MATRIZ : VERTIENTE LAS PATAGUAS
 CANAL DERIVADO : 1/1
 CANAL SUB DERIVADO :

ENCUESTA N°	COMUNA ROL SII	NOMBRE DEL PROPIETARIO NOMBRE DEL PREDIO	ACCIONES	U S O	SUP.(Hd) VOL.	Lugar inscripcion Fs. N° Año
1612	Molina 640-17	Hernández Alabarce, Sergio y Roberto La Palmilla	s/inf.	R	4,00 14.500	s/inf.

CANAL RINCON DEL CARMENBOCATOMA N° 1.-A.- Características Físicas

El canal se origina a partir de la Vertiente Rincón del Carmen en el predio Rol 537-206 de Curicó.

El canal tiene una longitud total de 0,50 km. y posee una obra de regulación.

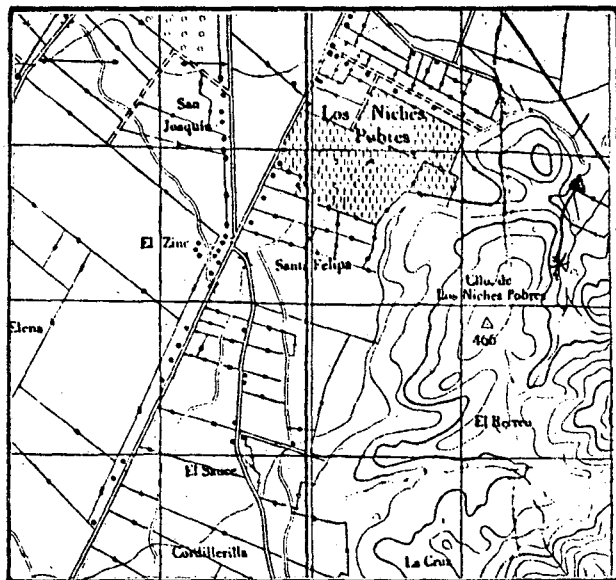
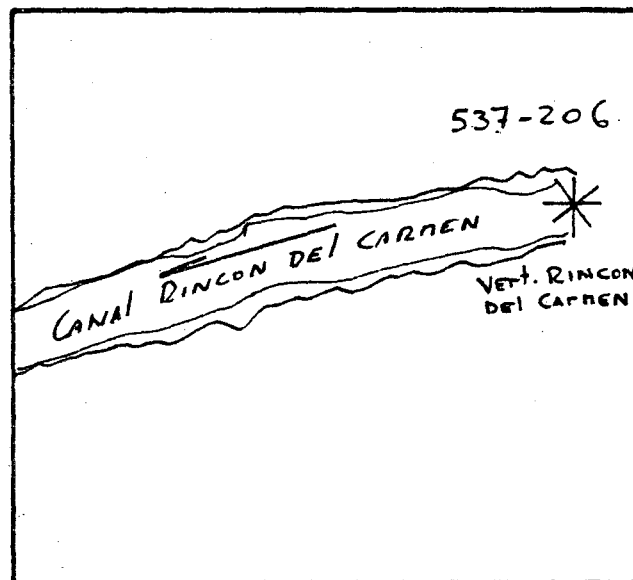
No posee ningún tipo de obras de arte.

B.- Acciones en la Fuente y Distribución

No hay derechos inscritos.

C.- Constitución Legal

No requiere pues sirve a un solo usuario.

RIO VERTIENTE RINCON DEL CARMENFECHA JUNIO 1985CANAL RINCON DEL CARMENBOCATOMA 1UBICACIONCROQUISDESCRIPCION DE LA BOCATOMA El canal nace junto con la vertiente Rincón del Carmen en el predio rol 537-206 de Curicó.El acceso es por el camino a Zapallar.SECCION DE CONTROL No hay.OBSERVACIONES El canal sirve solo a un usuario que riega una superficie total de 5,00 hás.El canal posee un tranque que se llena con aguas de la vertiente Rincón del Carmen.No se encuentra organizado.El canal se representa en el plano 10.

CUADRO RESUMEN


CUENCA RIO MATAQUITO
 SUB-CUENCA RIO LONTUE
 SUB-SUB-CUENCA

FUENTE VERTIENTE RINCON DEL CARMEN AFLUENTE DE
 CANAL RINCON DEL CARMEN

CANAL MATRIZ	DERIVADO	SUB-DERIVADO	SUB-SUB DERIVADO	NUMERO DE REGANTES	NUMERO DE ENCUESTAS	DOTACION m ³ /Há/año	SUPERFICIE (Há)	LONGITUD DEL CANAL Km	N° DE OBRAS DE ARTE	N° DE OBRAS REGULACION
Rincón del Carmen				1	1	14.000	5,00	0,50	-	1

VERTIENTE RINCON DEL CARMEN
CANAL RINCON DEL CARMEN

Acciones:
Hás.Reg.: 5,00
Regantes: 1



(a) Riega por Canal Nuevo Los Niches

COMUNA : CURICO
Plano: 10

CUENCA : RIO MATAQUITO
 SUB CUENCA : RIO LONTUE
 SUB SUB CUENCA :

FUENTE : VERTIENTE RINCON DEL CARMEN 1/1
 CANAL MATRIZ : RINCON DEL CARMEN
 CANAL DERIVADO :
 CANAL SUB DERIVADO :

ENCUESTA N°	COMUNA ROL SII	NOMBRE DEL PROPIETARIO NOMBRE DEL PREDIO	ACCIONES	U S O	SUP.(Hd) VOL.	Lugar inscripcion Fs. N° Año
3050	Curicó 537-207	Hermanos Escobar Gamboa Ltda (a) Viña	s/inf	R	5,00 14.000	s/inf
(a)	Riega por Canal.	Nuevo Los Niches				

CANAL VERTIENTE LA HIGUERABOCATOMA N° 1.-A.- Características Físicas.

El canal se origina en el predio Rol 615-17 de Molina a partir de la Vertiente La Higuera.

El canal tiene una longitud total de 0,10 Km.

No cuenta con ningún tipo de obras de arte.

B.- Acciones en la Fuente y Distribución.

No hay derecho inscrito.

C.- Constitución Legal.

No tiene.

RIO VERTIENTE LA HIGUERA

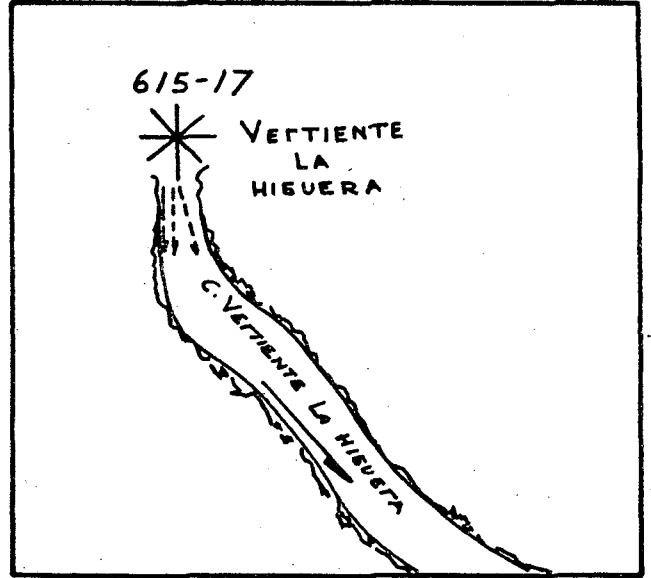
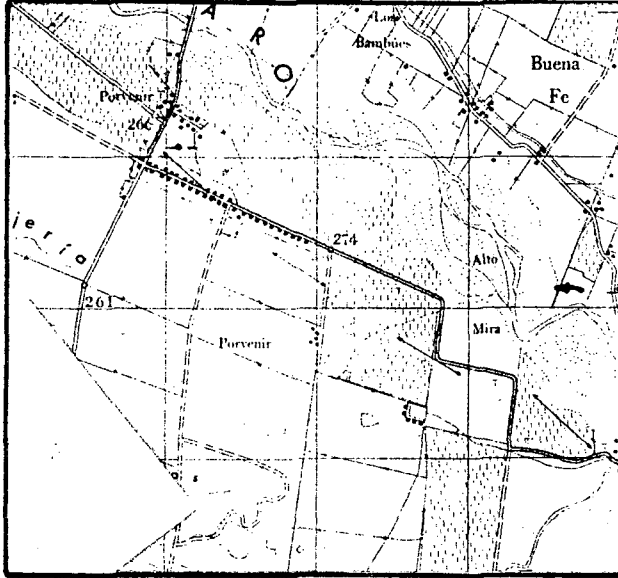
FECHA ABRIL 1985

CANAL VERTIENTE LA HIGUERA

BOCATOMA 1

UBICACION

CROQUIS



DESCRIPCION DE LA BOCATOMA La vertiente ubicada en el Rol 615-17 de Molina, da origen al canal Vertiente La Higuera.

El acceso es por el camino a Buena Fé.

SECCION DE CONTROL No hay.

OBSERVACIONES El canal cuenta con un usuario que posee dos propiedades, La Higuera y Santa Lucila.

El usuario es don Antonio Moya Robles y riega una superficie de -- 1,07 hás. entre sus dos propiedades.

No tiene derechos inscritos

El canal se representa en la lámina 14.

CUADRO RESUMEN

CUENCA RIO MATAQUITO

FUENTE VERTIENTE LA HIGUERA

AFLUENTE DE _____

SUB-CUENCA RIO LONTUE

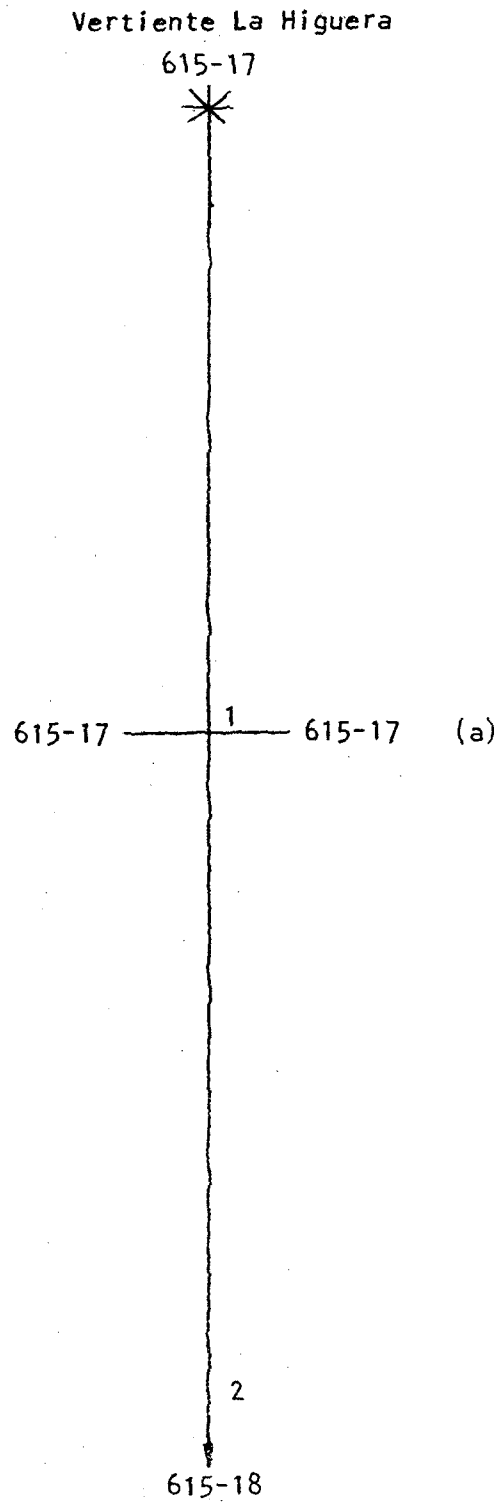
CANAL VERTIENTE LA HIGUERA

SUB-SUB - CUENCA _____

CANAL MATRIZ	DERIVADO	SUB-DERIVADO	SUB-SUB DERIVADO	NUMERO DE REGANTES	NUMERO DE ENCUESTA	DOTACION m ³ /Hd/año	SUPERFICIE (Hd)	LONGITUD DEL CANAL Km	Nº DE OBRAS DE ARTE	Nº DE OBRAS REGULACION
Vertiente La Higuera				2	2	14.500	1,07	0,10	-	-

VERTIENTE LA HIGUERA
CANAL VERTIENTE LA HIGUERA

Acciones:
Hás.Reg.: 1,07
Regantes: 2



(a) Riega por Canal Buena Fé

COMUNA : MOLINA
Plano: 14

CUENCA : RIO MATAQUITO
 SUB CUENCA : RIO LONTUE
 SUB SUB CUENCA :

FUENTE : VERTIENTE LA HIGUERA
 CANAL MATRIZ : VERTIENTE LA HIGUERA
 CANAL DERIVADO : 1/1
 CANAL SUB DERIVADO :

ENCUESTA N°	COMUNA ROL SII	NOMBRE DEL PROPIETARIO NOMBRE DEL PREDIO	ACCIONES	U S O	SUP.(Hd) VOL.	Lugar inscripcion Fs. N° Año
89	Molina 615-17	Moya Robles, Darío Antonio Luis (a) La Higuera - Buena Fé	s/inf.	R	0,75 14.500	s/inf.
804	Molina 615-18	Moya Robles, Darío Antonio Luis Santa Lucila - Camino Buena Fé	"	R	0,32 14.500	"
(a)	Riega por	Canal Buena Fé.				

CANAL SAMPIERDARENABOCATOMA N° 1.-A.- Características Físicas.

El canal se origina en el predio Rol 627-154 de Molina a partir de Sistema de Vertientes.

La longitud del canal es 4,10 Km. y posee 2 obras de arte.

El canal recibe aportes de una pequeña vertiente entre la toma 4 y 5.

Obras de Arte

Canal Matriz Sampierdarena	Túnel	Sifón	Canoa	Puente	Tubo	Marco	Compuerta	Total
	-	-	-	1	1	-	-	2

B.- Acciones en la Fuente y Distribución.

No hay derechos inscritos.

C.- Constitución Legal.

No tiene.

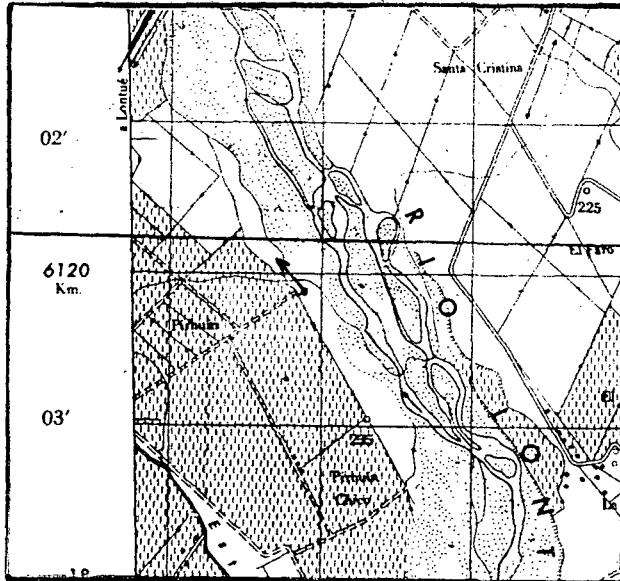
RIO SISTEMA VERTIENTES

FECHA JUNIO 1985

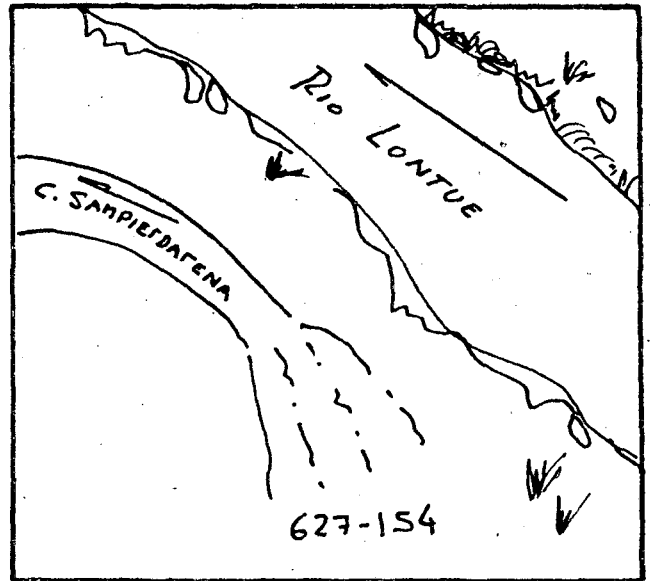
CANAL SAMPIERDARENA

BOCATOMA 1

UBICACION



CROQUIS



DESCRIPCION DE LA BOCATOMA El canal nace a partir del Sistema Vertientes derrames en el Rol 627-154 de Molina, perteneciente a la parcelación Pirhuín. El acceso es por el camino interior a dicha parcelación.

SECCION DE CONTROL No hay

OBSERVACIONES El canal sirve a 5 usuarios que riegan en total una superficie de 82,00 hás.

El canal recibe en su tramo inferior el aporte de una vertiente.
 No está organizado legalmente ni cuenta con directiva establecida.
 El canal se representa en el plano 16.

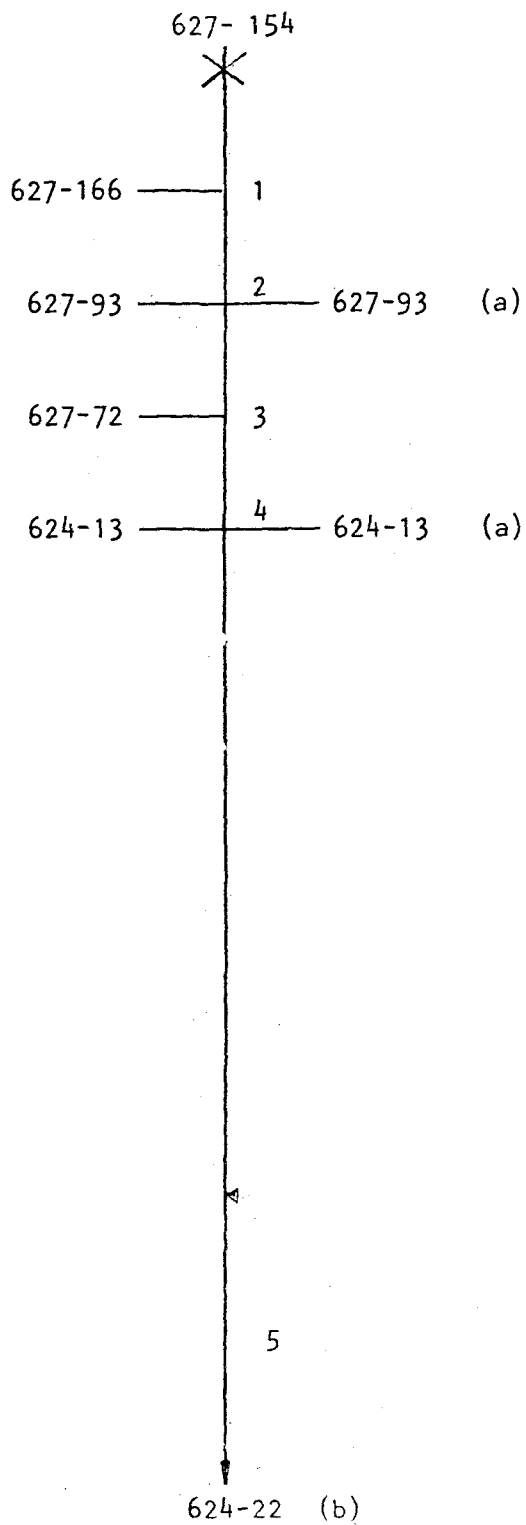
CUADRO RESUMEN

CUENCA RIO MATAQUITO FUENTE SISTEMA VERTIENTES AFLUENTE DE _____
 SUB-CUENCA RIO LONTUE CANAL SAMPIERDARENA
 SUB-SUB - CUENCA _____

CANAL MATRIZ	DERIVADO	SUB-DERIVADO	SUB-SUB DERIVADO	NUMERO DE REGANTES	NUMERO DE ENCUESTAS	DOTACION m ³ /Hd/año	SUPERFICIE (Há)	LONGITUD DEL CANAL km	Nº DE OBRAS DE ARTE	Nº DE OBRAS REGULACION
Sampierdarena				5	5	14.500	82,00	4,10	2	-

SISTEMA VERTIENTES
CANAL SAMPIERDARENA

Acciones:
Hás.Reg.: 82
Regantes: 5



Aporte de Vertiente
627-93

- (a) Riega por Der. 2. Toma # 2, Canal Pirhuín
- (b) Riega por Der. 6 Toma # 7. Las Paletas, Canal Pirhuín

CUENCA: RIO MATAQUITO
 SUB CUENCA: RIO LONTUE
 SUB SUB CUENCA:

FUENTE: SISTEMA VERTIENTES 1/1
 CANAL MATRIZ: SAMPIERDARENA
 CANAL DERIVADO:
 CANAL SUB DERIVADO:

ENCUESTA Nº	COMUNA ROL SII	NOMBRE DEL PROPIETARIO NOMBRE DEL PREDIO	ACCIONES	U S O	SUP.(Hd) VOL.	Lugar inscripcion Fs. Nº Año
2607	Molina 627-166	Correa Gerlach, Fernando Bienes Comunes Generales	s/inf	R	4,00 14.500	s/inf
1860	Molina 627-93	Correa Gerlach, Fernando (a) Fundo Pirhuín	"	R	10,00 14.500	"
2608	Molina 627-72	Suc. Hernán Tapia Carrasco. El Durazno	"	R	4,00 14.500	"
1873	Sgda Familia 624-13	Bozzolo Bianchi, Angela (a) Viña Sampierdarena	"	R	40,00 14.500	"
1901	Sgda Familia 624-22	Falcón Coke, Augusto (b) El Milagro	"	R	24,00 14.500	"

(a) Riega por Derivado 2 Toma # 2, C. Pirhuín
 (b) Riega por Derivado 6 Toma # 7 Las Paletas, C. Pirhuín

CANAL LOS MAQUIS DEL CLAROBOCATOMA N° 1.-A.- Características Físicas.

El canal se origina en la ribera derecha del Estero Los Maquis frente al Rol 640-4 de Molina. Se complementa con barrera de pedraplén y patas de cabra que desvían parte del cauce hacia la bocatoma.

El canal tiene una longitud de 0,90 Km.

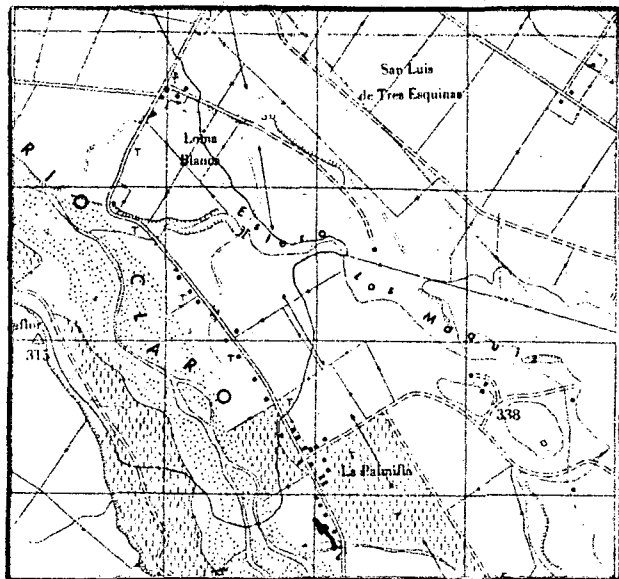
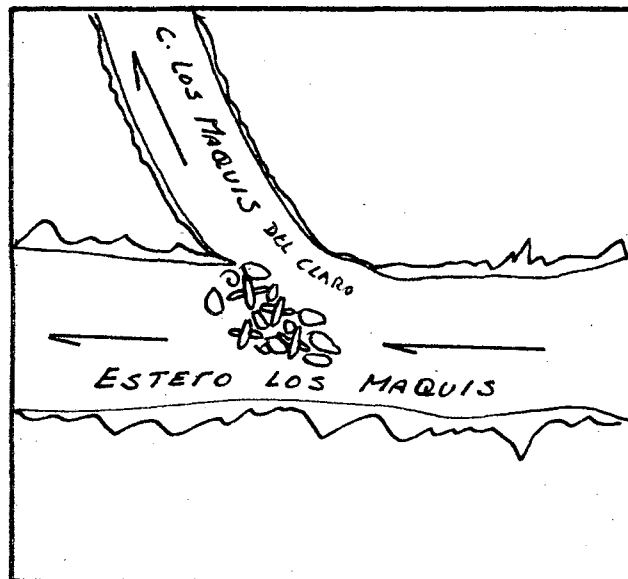
No posee ningún tipo de obras de arte.

B.- Acciones en la Fuente y Distribución.

No hay derechos inscritos.

C.- Constitución Legal.

No tiene. El Estero Los Maquis, fuente de este canal, es afluente del Río Claro, del Maule, pero se incluyó porque estaba en el área regada por el Río Lontué y no había sido incluido en el Rol de usuarios del Río Claro.

RIO ESTERO LOS MAQUISFECHA MAYO 1985CANAL LOS MAQUIS DEL CLAROBOCATOMA 1UBICACIONCROQUIS

DESCRIPCION DE LA BOCATOMA El canal tiene su bocatoma sobre la ribera derecha del Estero Los Maquis frente al Rol 640-4 de Molina, esta se complementa con barrera de pedraplén y Patas de Cabra que desvían parte del cauce hacia la bocatoma.

SECCION DE CONTROL No hay.

OBSERVACIONES El canal sirve al riego de 3 usuarios los cuales no se encuentran organizados legalmente ni de hecho. Riegan una superficie total de 32,0 Hás.

No tiene derechos inscritos. El canal se representa en el Plano 8.

CUADRO RESUMEN

CUENCA RIO MAULE

FUENTE ESTERO LOS MAQUIS

AFLUENTE DE RIO LONTUE

SUB-CUENCA RIO CLARO DEL MAULE


CANAL LOS MAQUIS DEL CLARO

SUB-SUB-CUENCA ESTERO LOS MAQUIS

CANAL MATRIZ	DERIVADO	SUB-DERIVADO	SUB-SUB DERIVADO	NUMERO DE REGANTES	NUMERO DE ENCUESTA	DOTACION m ³ /Hd/año	SUPERFICIE (Há)	LONGITUD DEL CANAL Km	Nº DE OBRAS DE ARTE	Nº DE OBRAS REGULACION
Los Maquis del Claro				3	3	14.500	32,00	0,90	-	-

ESTERO LOS MAQUIS
CANAL LOS MAQUIS DEL CLARO

Acciones: -
Hás.Reg.: 32
Regantes: 3



CUENCA : RIO MAULE

FUENTE : ESTERO LOS MAQUIS

1/1

SUB CUENCA : RIO CLARO DEL MAULE

CANAL MATRIZ : LOS MAQUIS DEL CLARO

SUB SUB CUENCA :

CANAL DERIVADO :

CANAL SUB DERIVADO :

ENCUESTA N°	COMUNA ROL SII	NOMBRE DEL PROPIETARIO NOMBRE DEL PREDIO	ACCIONES	U S O	SUP.(Hd) VOL.	Lugar inscripcion Fs. N° Año
1613	Molina 640-29	Carrasco Carrasco, Dionila Traluñé Parcela 3	s/inf.	R	9,00 14.500	s/inf.
1614	Molina 640-28	Torres Vergara, Mario Traluñé Parcela 2	"	R	15,00 14.500	"
1615	Molina 640-27-A	Sánchez Yáñez, Francisco Javier Traluñé Parcela 1-A	"	R	8,00 14.500	"

CANAL VERTIENTE EL MOLINOBOCATOMA N° 1.-A.- Características Físicas

El canal nace a partir de la Vertiente El Molino ubicada en el predio Rol 156-29 de Licantén,

El canal tiene una longitud de 1,10 Km y posee 1 obra de arte.

Obras de Arte

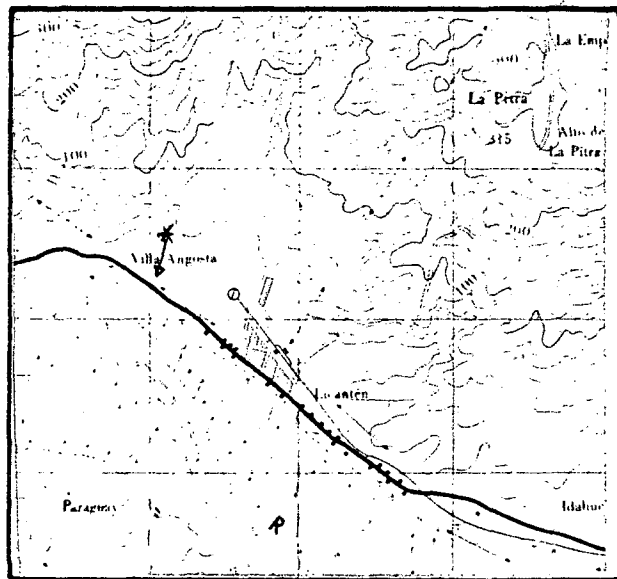
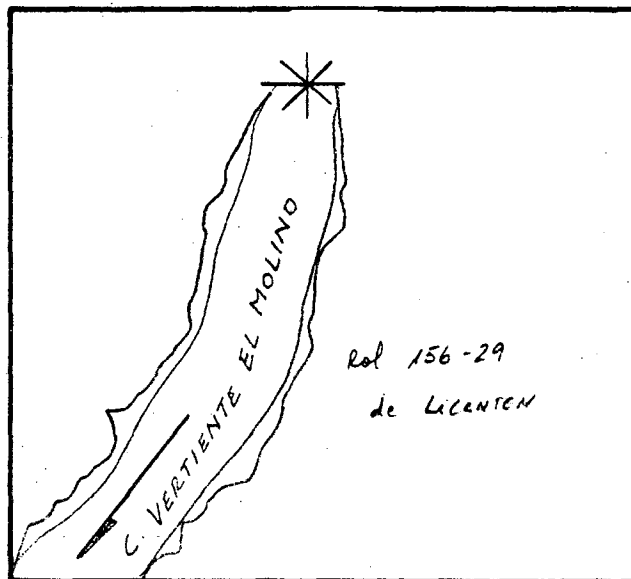
Canal Matriz	Túnel	Sifón	Canoa	Puente	Tubo	Marco	Compuerta	Total
Vertiente El Molino	-	-	-	1	-	-	-	1

B.- Acciones en la Fuente y Distribución

No hay derechos inscritos.

C.- Constitución Legal

No tiene.

RIO VERTIENTE EL MOLINOFECHA AGOSTO 1985CANAL VERTIENTE EL MOLINOBOCATOMA 1UBICACIONCROQUISDESCRIPCION DE LA BOCATOMA Nace junto con la Vertiente en el predio Rol 156-29 de Licantén.El acceso es por camino Hualañé-lloca.SECCION DE CONTROL No hay.OBSERVACIONES El canal sirve a 3 usuarios los cuales riegan un total de 3,10 hás.No hay derechos inscritos.El canal se representa en el plano 34.

CUADRO RESUMEN

CUENCA RIO MATAQUITO
 SUB-CUENCA RIO MATAQUITO
 SUB-SUB - CUENCA _____

FUENTE VERTIENTE EL MOLINO
 CANAL VERTIENTE EL MOLINO


AFLUENTE DE _____

CANAL MATRIZ	DERIVADO	SUB-DERIVADO	SUB-SUB DERIVADO	NUMERO DE REGANTES	NUMERO DE ENCUESTAS	DOTACION m ³ /Hd/año	SUPERFICIE (Hd)	LONGITUD DEL CANAL KM	N° DE OBRAS DE ARTE	N° DE OBRAS REGULACION
Vertiente El Molino				3	3	14.000	3,10	1,1	1	-

VERTIENTE EL MOLINO
CANAL VERTIENTE EL MOLINO

Acciones:
Hás.Reg.: 3,10
Regantes: 3

Vertiente El Molino



(a) Riega con berba, ribera norte Río Mataquito

COMUNA : LICANTEN
Plano: 34

CUENCA: RIO MATAQUITO
 SUB CUENCA : RIO MATAQUITO
 SUB SUB CUENCA:

FUENTE : VERTIENTE EL MOLINO
 CANAL MATRIZ :VERTIENTE EL MOLINO 1/1
 CANAL DERIVADO :
 CANAL SUB DERIVADO:

ENCUESTA N°	COMUNA ROL SII	NOMBRE DEL PROPIETARIO NOMBRE DEL PREDIO	ACCIONES	U S O	SUP.(Hd) VOL.	Lugar inscripcion Fs. N° Año
4409	Licantén 156-30	Suc. Enrique del Carmen Calquín (a) El Boído Calquín	s/inf	R	0,40 14.000	s/inf
4513	Licantén 156-29	Suc. José Miguel Núñez Núñez Villa Angosta	"	R	1,50 14.000	"
4514	Licantén 156-28	Madrid Céspedes, Inés Villa Angosta	"	R	1,20 14.000	"
(a)	Riega con bomba, ribera norte Río Mataquito					

CANAL DERRAMES SAN ENRIQUEBOCATOMA N°1.-A.- Características Físicas.

El canal es de escaso desarrollo cuya fuente son derrames denominados San Enrique y que provienen de excedentes del Canal Cumpeo. Tiene una sola obra de arte, un puente.

Obras de Arte.

Canal Matriz	Túnel	Sifón	Canoa	Puente	Tubo	Marco	Compuerta	Total
Derrames San Enrique	-	-	-	1	-	-	-	1

B.- Acciones en la Fuente y Distribución.

No hay derechos inscritos.

C.- Constitución Legal.

No hay.

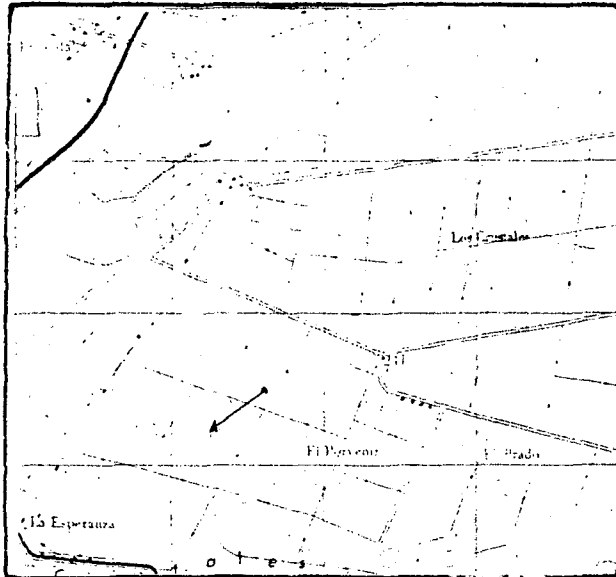
RIO DERRAMES SAN ENRIQUE

FECHA JULIO 1985

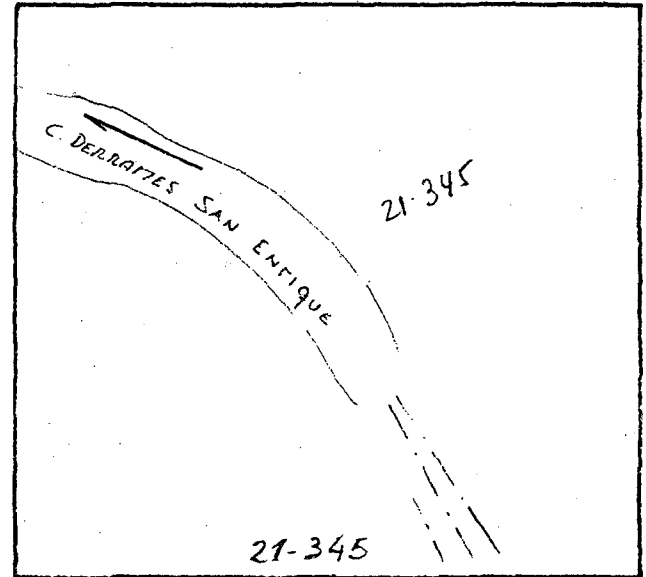
CANAL DERRAMES SAN ENRIQUE

BOCATOMA 1

UBICACION



CROQUIS



DESCRIPCION DE LA BOCATOMA Nace a partir de los Derrames San Enrique en el pre-
dio Rol 21-345 de Río Claro.

El acceso es por el Camino Camarico a Cumpeo.

SECCION DE CONTROL No hay.

OBSERVACIONES El Canal sirve a 2 usuarios los cuales riegan una superficie to-
tal de 10,65 hás.

No hay derechos inscritos.

El canal se representa en el plano 13.

CUADRO RESUMEN

CUENCA RIO MATAQUITO

FUENTE DERRAMES SAN ENRIQUE

AFLUENTE DE

SUB-CUENCA RIO LONTUE

CANAL DERRAMES SAN ENRIQUE

SUB-SUB-CUENCA


CANAL MATRIZ	DERIVADO	SUB-DERIVADO	SUB-SUB DERIVADO	NUMERO DE REGANTES	NUMERO DE ENCUESTAS	DOTACION m ³ /Há/año	SUPERFICIE (Há)	LONGITUD DEL CANAL km	Nº DE OBRAS DE ARTE	Nº DE OBRAS REGULACION
Derrames San Enrique				2	2	10.000	10,65	1,20	1	-

DERRAMES SAN ENRIQUE
CANAL DERRAMES SAN ENRIQUE

Derrames San Enrique
21-345

Acciones:
Hás.Reg.: 10,65
Regantes: 2

21-262-St.4



21-264

COMUNA : RIO CLARO
Plano : 13

CUENCA : RIO MATAQUITO
 SUB CUENCA : RIO LONTUE
 SUB SUB CUENCA :

FUENTE : DERRAMES SAN ENRIQUE 1/1
 CANAL MATRIZ : DERRAMES SAN ENRIQUE
 CANAL DERIVADO :
 CANAL SUB DERIVADO :

ENCUESTA N°	COMUNA ROL SII	NOMBRE DEL PROPIETARIO NOMBRE DEL PREDIO	ACCIONES	U S O	SUP.(Hd) VOL.	Lugar inscripcion Fs. N° Año
5.500	Río Claro 21-262St.4	Oyarce Ramírez, Segundo Abel Sitio 4 San Enrique	s/inf.	R	0,15 10.000	s/inf.
5.501	Río Claro 21-264	Rubio Palacio, Mario Parcela 5 San Enrique	"	R	10,50 10.000	"