



MINISTERIO DE OBRAS PUBLICAS
DIRECCION GENERAL DE AGUAS
DEPARTAMENTO DE ESTUDIOS

**CATASTRO DE USUARIOS DE AGUAS
DE LOS RIOS LONTUE Y MATAQUITO
VII REGION
Informe Final**

CANALES DEL RIO MATAQUITO
Y DE LOS ESTEROS CARRETÓN Y PICHUCO

TOMO 5 DE 6

SOLANO VEGA Y ASOCIADOS
Ingenieros Consultores Ltda.
Santiago de Chile

Diciembre 1985

INDICE SECUENCIAL

Tomo 5 de 6

<u>Fuente</u>	<u>Canales</u>	<u>Página</u>	<u>Planos</u>
<u>Río Mataquito</u>			
	Esquema General del Río Mataquito	1	
1	Lo Rojas o San Juan	3	22,23 y 27
2	Toma La Isla	15	23
3	Majadilla o del Cerro	20	23 y 27
4	Fundo Majadilla o del Bajo	27	22,23 y 27
5	Palquibudis	32	27 y 29
6	San Joaquín	43	27
7	Culenar	48	27,28 y 29
8	La Huerta	90	28,29,30 y 31
9	Mario Canales	108	29
10	Peralillo Barandica	113	28,30 y 31
11	Tonlemo	124	30
12	Toma Tonlemo	129	30
13	Mira Ríos	134	31
14	Paula	139	32
15	Constantué	144	32
16	Idahue	151	32 y 33
17	Docamávida	161	33
18	Licantén Oriente	169	33 y 34
19	Riego con Bomba Ribera Norte Río Mataquito.	177	33,34 y 35
20	Regantes con Bomba Ribera Sur Río Mataquito.	192	33,34 y 35
<u>Estero Carretón</u>			
	Junta de Vigilancia del Estero Carretón	201	
	Esquema General del Estero Carretón	203	16
1	Pulmodón	204	16
2	Santa Rosa	209	16
3	La Higuera del Carretón	214	16
4	Requingua	219	16 y 22
5	Del Cerro o San Simón	224	22
6	Las Culebras	229	22
7	Del Cerro o Santelices	234	22
8	Canchilla o Carretón	240	22

<u>Fuente</u>	<u>Canales</u>	<u>Página</u>	<u>Planos</u>
	9 San Carlos o Santa Leonor	245	22
	10 Del Cerro-Colín	252	22
	11 El Morro	257	22
	12 Toma Los Amigos	262	23
 <u>Estero Pichuco</u>			
	Esquema General del Estero Pichuco	267	
	1 Del Pichuco	316	22
	2 El Principal del Pichuco	298	16
	3 La Esperanza del Pichuco	321	23
	4 Los Arrayanes	331	23
	5 Toma del Arrayán	311	22 y 23
	6 Toma 2 Pichuco	306	16
	7 Toma Los Puros	278	16
	8 Toma Los Treiles	268	16
	9 Toma Montserrat	273	16
	10 Toma Pinocho	288	16
	11 Toma Quezada	293	16
	12 Toma Santa Elena	326	23
	13 Toma Tapia	283	16
 <u>Estero Patagual</u>			
	Esquema General del Estero Patagual	336	
	1 De la Bodega	357	16 y 22
	2 Toma El Peumal 1	337	16
	3 Toma El Peumal 2	342	16
	4 Toma San Gregorio	347	16
	5 Toma 1 Requingua	352	16
 <u>Derrames San Antonio Norte</u>			
	1 San Pedro de Molina	362	15
	2 Villa Rotos	367	15

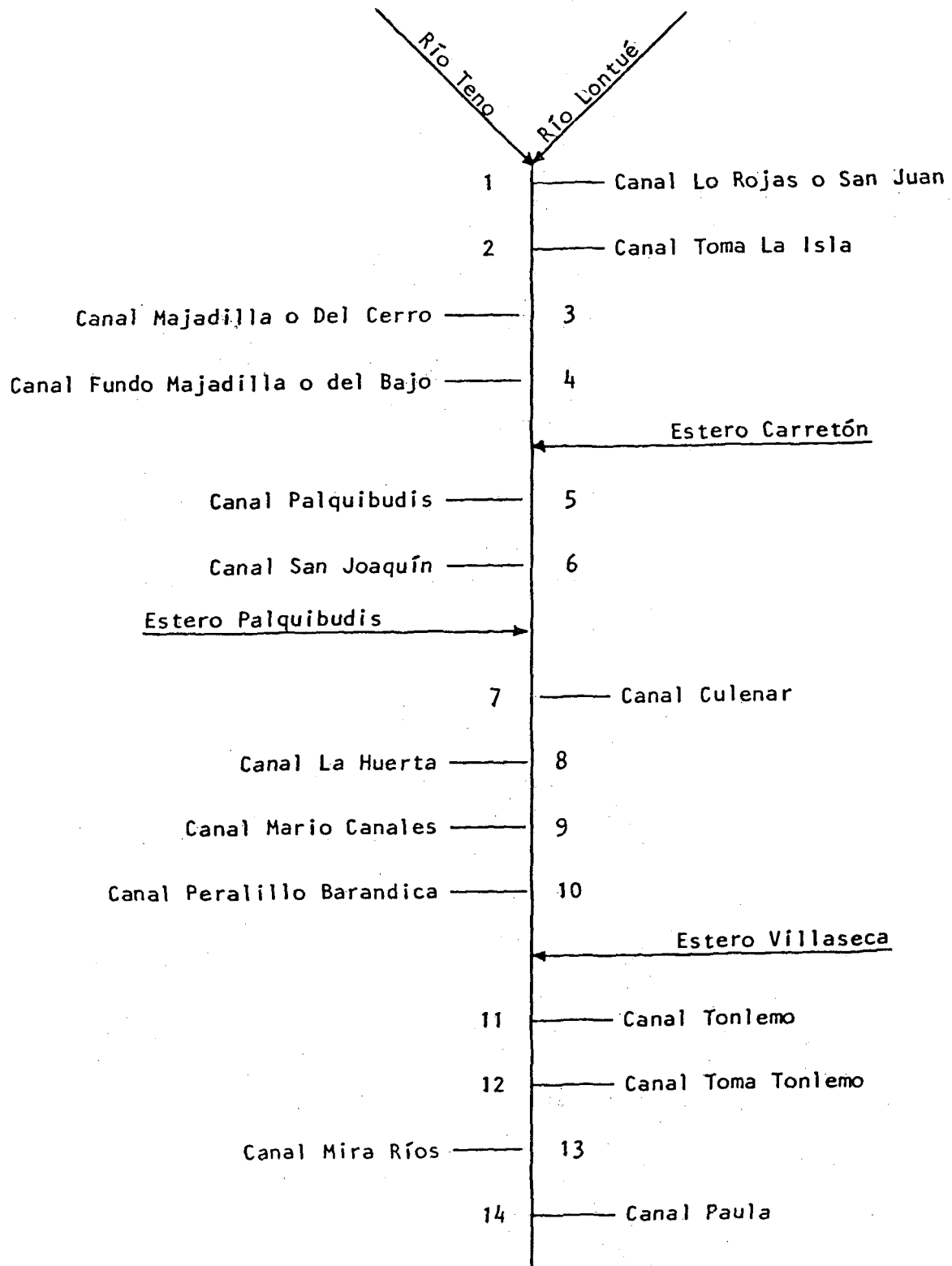
INDICE ALFABETICO

Tomo 5 de 6

<u>Fuente</u>	<u>Canales</u>	<u>Páginas</u>	<u>Planos</u>
<u>Río Mataquito</u>			
	Esquema General del Río Mataquito	1	
1	Constantué	144	32
2	Culénar	48	27,28 y 29
3	Docamávida	161	33
4	Fundo Majadilla o del Bajo	27	22,23 y 27
5	Idahue	151	32 y 33
6	La Huerta	90	28,29,30 y 31
7	Licantén Oriente	169	33 y 34
8	Lo Rojas o San Juan	3	22,23 y 27
9	Majadilla o del Cerro	20	23 y 27
10	Mario Canales	108	29
11	Mira Ríos	134	31
12	Palquibudis	32	27 y 29
13	Paula	139	32
14	Peralillo Barandica	113	28,30 y 31
15	Regantes con Bomba Ribera Sur Río Mataquito.	192	33,34 y 35
16	Riego con Bomba Ribera Norte Río Mataquito.	177	33,34 y 35
17	San Joaquín	43	27
18	Toma La Isla	15	23
19	Toma Tonlemo	125	30
20	Tonlemo	124	30
<u>Estero Carretón</u>			
	Junta de Vigilancia del Estero Carretón	201	
	Esquema General del Estero Carretón	203	
1	Canchilla o Carretón	240	22
2	Del Cerro-Colín	252	22
3	Del Cerro o San Simón	224	22
4	Del Cerro o Santelices	234	22
5	El Morro	257	22
6	La Higuera del Carretón	214	16
7	Las Culebras	229	22
8	Pulmodón	204	16
9	Requiringa	219	16 y 22
10	San Carlos o Santa Leonor	245	22
11	Santa Rosa	209	16
12	Toma Los Amigos	262	23

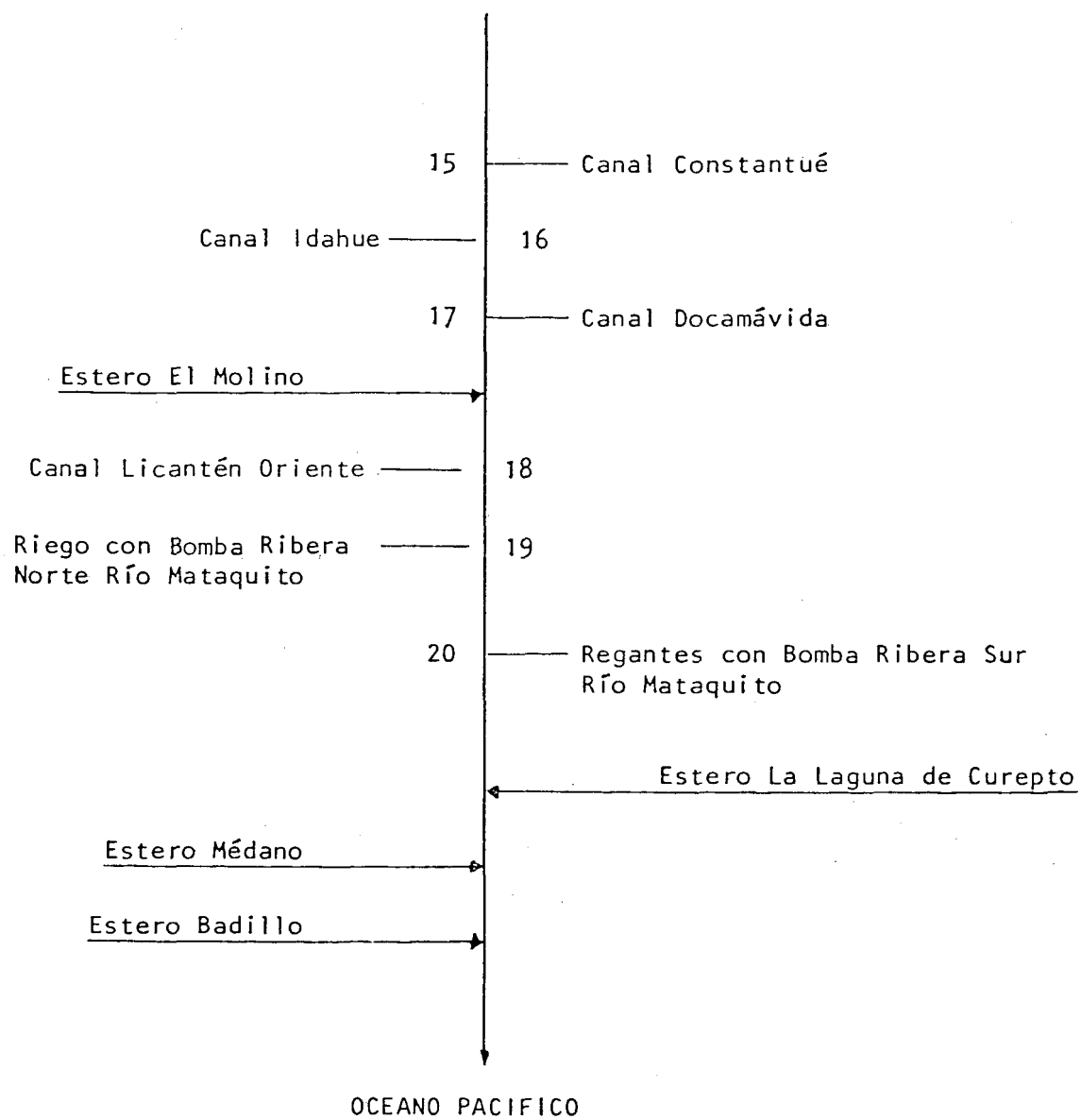
<u>Fuente</u>	<u>Canales</u>	<u>Página</u>	<u>Planos</u>
<u>Estero Pichuco</u>			
	Esquema General del Estero Pichuco	267	
1	Toma Los Treiles	268	16
2	Toma Montserrat	273	16
3	Toma Los Puros	278	16
4	Toma Tapia	283	16
5	Toma Pinocho	288	16
6	Toma Quezada	293	16
7	El Principal del Pichuco	298	16
8	Toma 2 Pichuco	306	16
9	Toma del Arrayán	311	22 y 23
10	Del Pichuco	316	22
11	La Esperanza del Pichuco	321	23
12	Toma Santa Elena	326	23
13	Los Arrayanes	331	23
<u>Estero Patagual</u>			
	Esquema General del Estero Patagual	336	
1	Toma El Peumal 1	337	16
2	Toma El Peumal 2	342	16
3	Toma San Gregorio	347	16
4	Toma 1 Requigua	352	16
5	De la Bodega	357	16 y 22
<u>Derrames San Antonio Norte</u>			
1	San Pedro de Molina	362	15
2	Villa Rotos	367	15

ESQUEMA GENERAL DEL RIO MATAQUITO



(continúa)

(continuación)



CANAL LO ROJAS O SAN JUANBOCATOMA N°1A.- Características Físicas

El Canal se origina en la ribera izquierda del Río Mataquito frente al Rol 141-63 de Sagrada Familia: Con el uso de una Barrera de pata de cabra se permite desviar parte del cauce hacia la bocatoma, de tipo provisoria .

El canal entre la bocatoma y el saque N°1 es cauce común en un primer tramo con el Estero Pichuco; luego se retoma el curso para, luego de un corto trayecto, pasar a ser cauce común con el Estero Carretón. Recibe recursos de este estero y luego es derivado sobre la ribera izquierda mediante barrera frontal.

Obras de Arte

Canal Matriz	Tunel	Sifón	Canoa	Puente	Tubo	Marco	Compuerta	Total
LoRojas O San Juan	-	-	2	9	9	4	2	26
Der. 1	-	-	-	2	2	-	-	4
Totales	-	-	2	11	11	4	2	30

B.- Acciones en la Fuente de Distribución

No hay derechos inscritos en el Río Mataquito

Tiene derechos sobre 36 acciones de Estero Carretón; sobre un total de 1439,0.

C.- Constitución Legal

El Canal está organizado sólo de hecho y su directiva es la siguiente :

Presidente : José Luis Solar

Secretario : Sidney Ojeda.

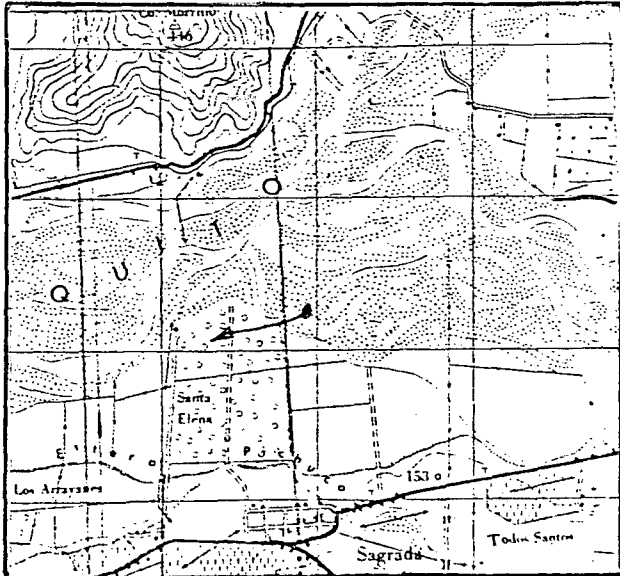
RIO RIO MATAQUITO

FECHA JULIO 1985

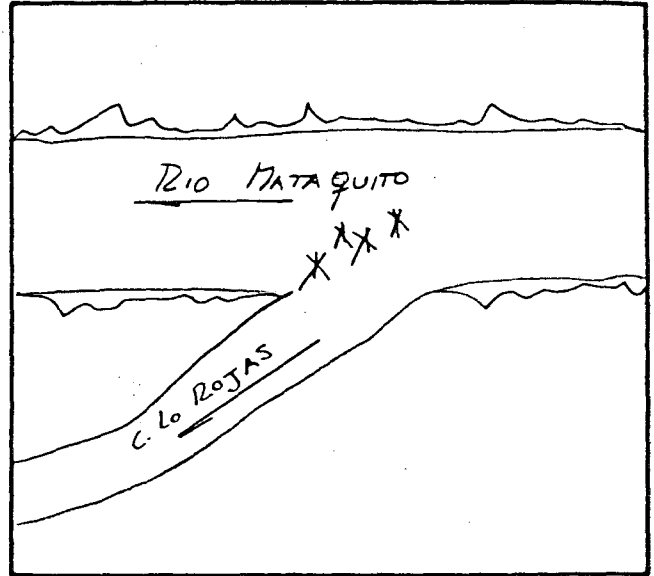
CANAL LO ROJAS O SAN JUAN

BOCATOMA 1

UBICACION



CROQUIS



DESCRIPCION DE LA BOCATOMA Se ubica sobre la ribera izquierda del Río Mataquito frente al Rol 141-63 de Sagrada Familia, se complementa con barrera pata de cabra que permite desviar parte del cauce hacia la toma.

El acceso es por el camino a Peteroa, aproximadamente 10 Km. después de Sagrada Familia.

SECCION DE CONTROL Posee marcos partidores que podrían utilizarse para este fin.

OBSERVACIONES El canal sirve a 65 usuarios que en total poseen una superficie de riego de 641,79 hás.

El canal no se encuentra organizado legalmente, pero sí de hecho, y su directiva es la siguiente:

Predidente, José Luis Solar; Secretario, Sidney Ojeda.

No hay derechos inscritos.

El canal se representa en los planos 22, 23 y 27.

La Junta de Vigilancia del Estero Carretón le reconoce derechos sobre 36 acciones sobre un total de 1.439 acciones.

CUADRO RESUMEN

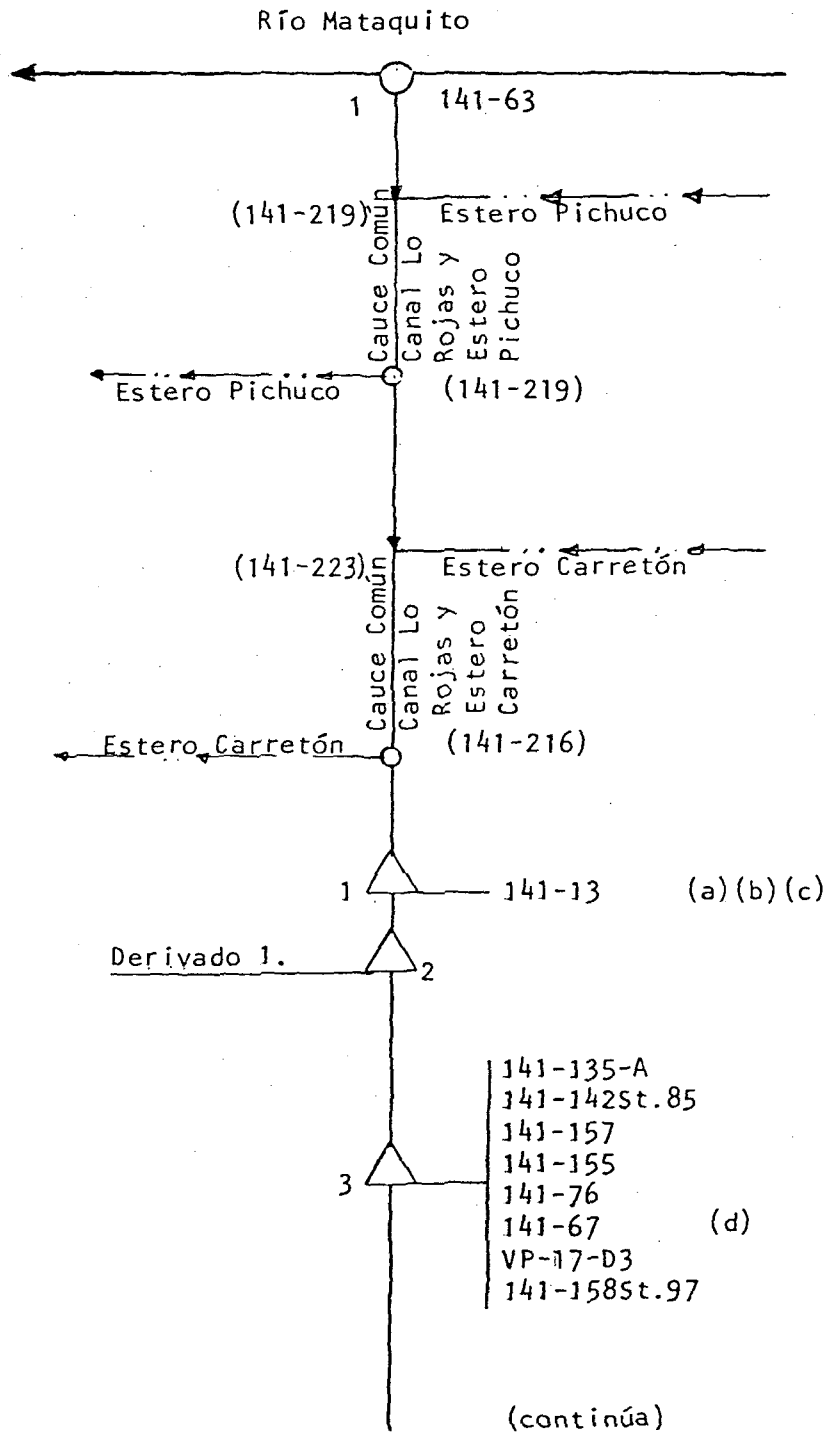
CUENCA RIO MATAQUITO FUENTE RIO MATAQUITO AFLUENTE DE _____
 SUB-CUENCA RIO MATAQUITO CANAL LO ROJAS O SAN JUAN
 SUB-SUB - CUENCA _____

CANAL MATRIZ	DERIVADO	SUB-DERIVADO	SUB-SUB DERIVADO	NUMERO DE REGANTES	NUMERO DE ENCUESTAS	DOTACION m ³ /Hd/año	SUPERFICIE (Hd)	LONGITUD DEL CANAL Km	Nº DE OBRAS DE ARTE	Nº DE OBRAS REGULACION
Lo Rojas o San Juan	1.			46	33	16.500	481,55	14,60	26	-
				19	19	16.500	160,24	4,80	4	-
				65	46	16.500	641,79	19,40	30	-

RIO MATAQUITO
CANAL LO ROJAS O SAN JUAN

Total Acciones: 641,79
Total Hás.Reg.: 65
Total Regantes: 65

Acciones: 481,55
Hás.Reg.: 46
Regantes: 46

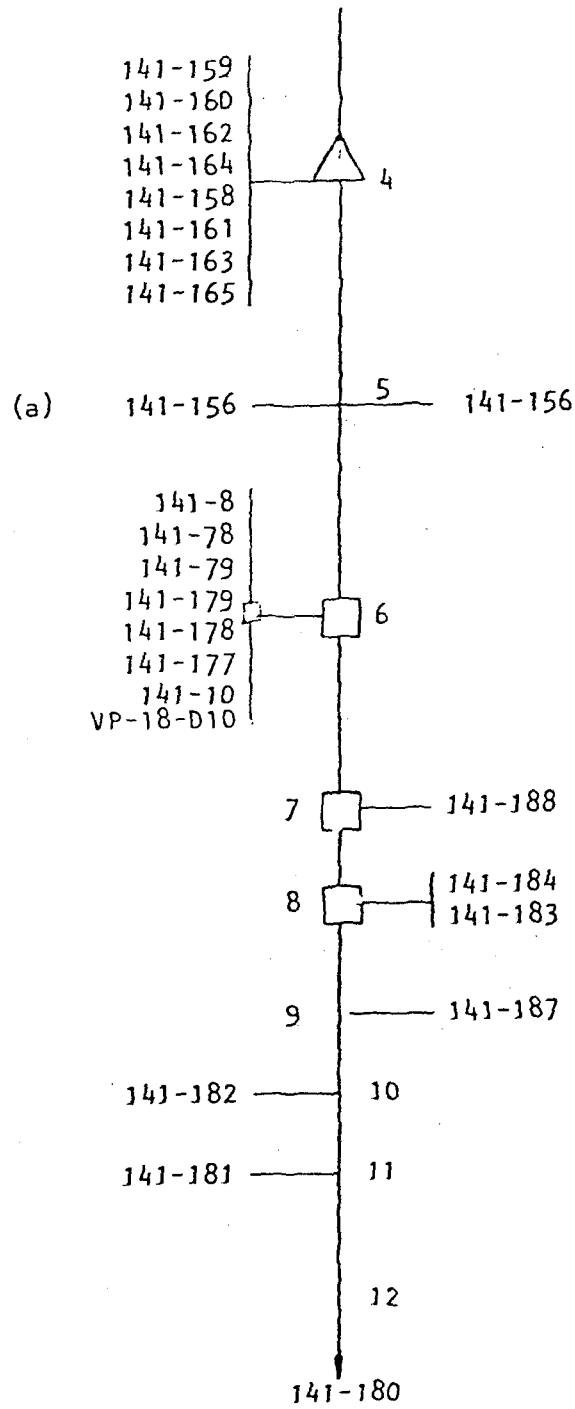


- (a) Riega por Canal San Pedro
- (b) Riega por Canal Quillayes, der. 1. Del Morro-Colín
- (c) Riega por Canal El Morro
- (d) Riega por Canal Santa Emilia

COMUNA : SAGRADA FAMILIA
Planos: 22, 23 y 27

RIO MATAQUITO
CANAL LO ROJAS O SAN JUAN

(continuación)



(a) Riega por Canal Lo Rojas o San Juan, Der. 1

COMUNA : SAGRADA FAMILIA

CUENCA: RIO MATAQUITO

FUENTE: RIO MATAQUITO

1/3

SUB CUENCA: RIO MATAQUITO

CANAL MATRIZ: LO ROJAS O SAN JUAN

SUB SUB CUENCA:

CANAL DERIVADO:

CANAL SUB DERIVADO:

ENCUESTA N°	COMUNA ROL SII	NOMBRE DEL PROPIETARIO NOMBRE DEL PREDIO	ACCIONES	U S O	SUP.(Hd) VOL.	Lugar inscripcion Fs. N° Año
2518	Sgda.Familia 141-13	José Cánepa y Cía. Ltda. (a) (b) (c) Fundo Peteroa	s/inf.	R	2,00 16.500	s/inf.
4545	Sgda.Familia 141-135-A	González Quezada, Oscar Fernando Parcela 62 Lote A Colín	"	R	4,00 16.500	"
4546	Sgda.Familia 141-142St.85	Zúñiga Ruz, Manuel Antonio Sitio 85 Colín	"	R	0,20 16.500	"
4547	Sgda.Familia 141-157	González Rojas, Raúl del Carmen Parcela 85 Colín	"	R	9,40 16.500	"
4548	Sgda.Familia 141-155	Baeza Ibarra, Gerardo José Parcela 83 Colín	"	R	9,40 16.500	"
4549	Sgda.Familia 141-76	Ortiz Osses, Luis Alfonso Parcela 82 Colín	"	R	9,00 16.500	"
4550	Sgda.Familia 141-67	Rodríguez Schelli, César (d) Reserva Fundo Santa Ana	"	R	103,30 16.500	"
4551	Sgda.Familia VP-20 -D3 141-156St.89 141-155St.90 141-157St.91 141-162St.92 141-159St.93 141-105St.94 141-161St.95 141-160St.96	Varios Propietarios Según Nómina Parcelación Bernardo O'Higgins Alvarez Villaseca, José Guillermo Baeza Ibarra, Gerardo José González Rojas, Raúl del Carmen Suc. Juan Andrés, Hernández Cáceres Ocare Fuentes, Juan Javier Cordero Cordero, Luis Alberto Bustamante Peñaloza, Carlos Segundo González Rojas, Eliecer Eduardo	"	R	16.500 0,30 0,25 0,30 0,20 0,15 0,10 0,15 0,15	"
4552	Sgda.Familia 141-158St.97	Cabello Núñez, Luis Alberto Sitio 97 Colín	"	R	0,65 16.500	"
4553	Sgda.Familia 141-159	Pacheco Daza, José Agustín Parcela 87 Colín	"	R	9,80 16.500	"
4554	Sgda.Familia 141-160	González Rojas, Eliecer, Eduardo Parcela 88 Colín	"	R	8,00 16.500	"
4555	Sgda.Familia 141-162	Suc. Juan Andrés, Hernández Cáceres Parcela 90 Colín	"	R	9,20 16.500	"
4556	Sgda.Familia 141-164	Herrera Abarca, Guillermo Segundo Parcela 92 Colín	"	R	8,70 16.500	"
(a)	Riega por	Canal San Pedro				
(b)	Riega por	Canal Quillayes der.1. Del Morro-Colín				
(c)	Riega por	Canal El Horro				
(d)	Riega por	Canal Santa Emilia				

CUENCA : RIO MATAQUITO
 SUB CUENCA : RIO MATAQUITO
 SUB SUB CUENCA :

FUENTE : RIO MATAQUITO 2/3
 CANAL MATRIZ : LO ROJAS O SAN JUAN
 CANAL DERIVADO :
 CANAL SUB DERIVADO :

ENCUESTA N°	COMUNA ROL SII	NOMBRE DEL PROPIETARIO NOMBRE DEL PREDIO	ACCIONES	U S O	SUP.(Hd) VOL.	Lugar inscripcion Fs. N° Año
4557	Sgda.Familia 141-158	Cabello Nuñez, Luis Alberto Parcela 86 Colín	s/inf.	R	9,40 16.500	s/inf.
4558	Sgda.Familia 141-161	Bustamante Peñaloza, Carlos Segundo Parcela 89 Colín	"	R	8,00 16.500	"
4559	Sgda.Familia 141-163	Garrido Quintero, Luis Armando Parcela 91 Colín	"	R	9,00 16.500	"
4560	Sgda.Familia 141-165	Rodríguez Schelli, César Parcela 93 Colín	"	R	15,00 16.500	"
4561	Sgda.Familia 141-156	Alvarez Villaseca, José Guillermo (e) Parcela 84 Colín	"	R	10,40 16.500	"
4562	Sgda.Familia 141-8	Santa María Elizalde, Manuel San Juan Hijuela I	"	R	44,00 16.500	"
4563	Sgda.Familia 141-78	Ojeda Fuenzalida, Sidney René San Juan Hijuela II	"	R	40,00 16.500	"
4564	Sgda.Familia 141-79	Soler Mallafré, José Luis San Juan Hijuela III	"	R	40,00 16.500	"
4565	Sgda.Familia 141-179	Sociedad Vitivinícola Santa Magdalena Parcela 11 Bernardo O'Higgins	"	R	8,30 16.500	"
4566	Sgda.Familia 141-178	Sociedad Vitivinícola Santa Magdalena Parcela 10 Bernardo O'Higgins	"	R	9,00 16.500	"
4567	Sgda.Familia 141-177	Sociedad Vitivinícola Santa Magdalena Parcela 9 Bernardo O'Higgins	"	R	9,00 16.500	"
4568	Sgda.Familia 141-10	Suc. Rebeca del Carmen, Marín Latorre La Tienda	"	R	1,20 16.500	"
4569	Sgda.Familia VP- 18-D 10 E.T. E.T. E.T. E.T. E.T. E.T. E.T.	Varios Propietarios Según Nómina Sitios San Juan Santa María Elizalde, Manuel Ojeda Fuenzalida, Sidney René Ojeda Fuenzalida, Sidney René Ojeda Fuenzalida, Sidney René Soler Mallafré, José Luis Soler Mallafré, José Luis Soler Mallafré, José Luis	"	R	16.500 0,20 0,20 0,20 0,20 0,20 0,20 0,20	"
(e)	Riega por Der.	1, Canal Lo Rojas o San Juan				

CUENCA: RIO MATAQUITO

FUENTE: RIO MATAQUITO

3/3

SUB CUENCA: RIO MATAQUITO

CANAL MATRIZ: LO ROJAS O SAN JUAN

SUB SUB CUENCA:

CANAL DERIVADO:

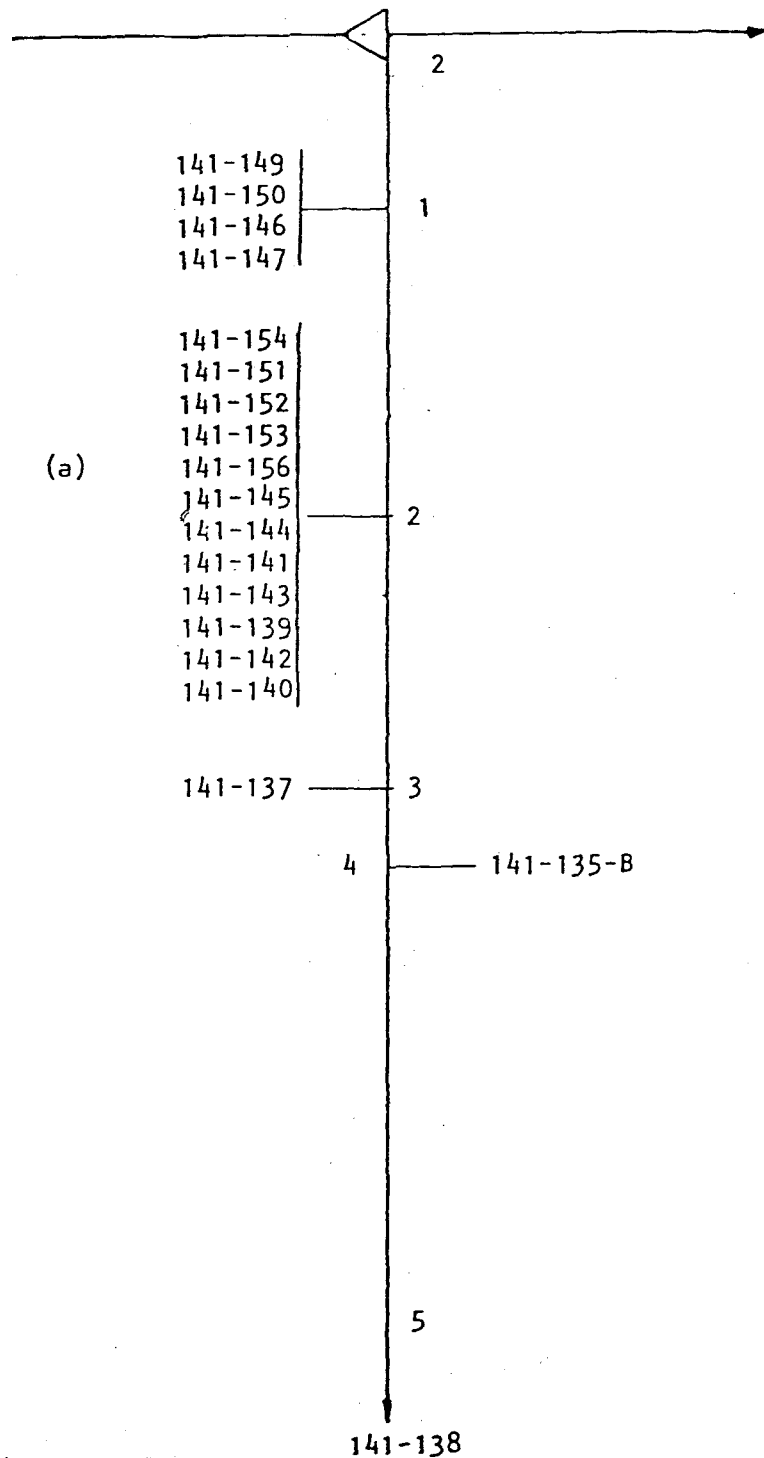
CANAL SUB DERIVADO:

ENCUESTA N°	COMUNA ROL SII	NOMBRE DEL PROPIETARIO NOMBRE DEL PREDIO	ACCIONES	U S O	SUP.(Hd) VOL.	Lugar inscripcion Fs. N° Año
4570	Sgda.Familia 141-188	Santa María Eliza,de, Manuel Parcela 18 Bernardo O'Higgins	s/inf.	R	25,50 16.500	s/inf.
4571	Sgda.Familia 141-184	Sociedad Agrícola Manuel Santa María Parcela 16 Bernardo O'Higgins /Ltda.	"	R	13,00 16.500	"
4572	Sgda.Familia 141-183	Sofruvit Agroindustrias Ltda. Parcela 15 Bernardo O'Higgins	"	R	13,00 16.500	"
4573	Sgda.Familia 141-187	Sofruvit Agroindustrias Ltda. Parcela 17 Bernardo O'Higgins	"	R	12,00 16.500	"
4574	Sgda.Familia 141-182	Sofruvit Agroindustrias Ltda. Parcela 14 Bernardo O'Higgins	"	R	12,00 16.500	"
4575	Sgda.Familia 141-181	Naranjo Alcaíno, Luis Humberto Parcela 13 Bernardo O'Higgins	"	R	13,00 16.500	"
4576	Sgda.Familia 141-180	Santa María Torrealba, Víctor Manuel Parcela 12 Bernardo O'Higgins	"	R	13,10 16.500	"

RIO MATAQUITO
CANAL LO ROJAS O SAN JUAN
DERIVADO 1

Acciones:
Hás.Reg.: 160,24
Regantes: 19

Canal Lo Rojas o San Juan



(a) Riega por Canal Lo Rojas o San Juan, Matriz

COMUNA : SAGRADA FAMILIA
Planos: 22 y 27

CUENCA: RIO MATAQUITO
SUB CUENCA : RIO MATAQUITO
SUB SUB CUENCA:

FUENTE : RIO MATAQUITO 1/2
CANAL MATRIZ : LO ROJAS O SAN JUAN
CANAL DERIVADO : 1.-
CANAL SUB DERIVADO:

ENCUESTA N°	COMUNA ROL SII	NOMBRE DEL PROPIETARIO NOMBRE DEL PREDIO	ACCIONES	U S O	SUP.(Hd) VOL.	Lugar inscripcion Fs. N° Año
4577	Sgda.Familia 141-149	Inostroza Reyes, Abel Eduardo Parcela 76 Colín	s/inf.	R	13,90 16.500	s/inf.
4578	Sgda.Familia 141-150	Vásquez Cárcamo, Luciano del Carmen Parcela 77 Colín	"	R	14,00 16.500	"
4579	Sgda.Familia 141-146	Sánchez Sánchez, Víctor Raúl Parcela 84 Colín	"	R	12,50 16.500	"
4580	Sgda.Familia 141-147	Escobar Castro, Inés del Carmen Parcela 74 Colín	"	R	7,10 16.500	"
4581	Sgda.Familia 141-154	Pacheco Daza, José Agustín Parcela 78 Colín	"	R	7,40 16.500	"
4582	Sgda.Familia 141-151	Escobar Castro, Inés del Carmen Parcela 75 Colín	"	R	6,74 16.500	"
4583	Sgda.Familia 141-152	Muñoz Gómez, Germán Luis Parcela 79 Colín	"	R	7,00 16.500	"
4584	Sgda.Familia 141-153	Escobar Castro, Inés del Carmen Parcela 80 Colín	"	R	6,00 16.500	"
4561	Sgda.Familia 141-156	Alvarez Villaseca, José Guillermo (a) Parcela 84 Colín	"	R	0,50 16.500	"
4585	Sgda.Familia 141-145	Suc. José del Carmen Romilio, Estrada Parcela 72 Colín	"	R	11,20 16.500	"
4586	Sgda.Familia 141-144	Jorquera González, Aníbal Osvaldo Parcela 71 Colín	"	R	18,00 16.500	"
4587	Sgda.Familia 141-141	Poblete Poblete, Oscar Parcela 68 Colín	"	R	6,50 16,500	"
4588	Sgda.Familia 141-142	Zuñiga Ruz, Manuel Antonio Parcela 69 Colín	"	R	6.80 16,500	"
4589	Sgda.Familia 141-140	Poblete Poblete, Oscar Parcela 67 Colín	"	R	6,40 16.500	"
4590	Sgda.Familia 141-143	Espronceda Farías, José Erasmo Parcela 70 Colín	"	R	7,00 16.500	"
4591	Sgda.Familia 141-139	Baeza Peñaloza, Roberto Germán Parcela 66 Colín	"	R	7,20 16.500	"
(a)	Riega por	Cañal Lo Rojas o San Juan Matriz				

CUENCA: RIO MATAQUITO

FUENTE: RIO MATAQUITO

SUB CUENCA: RIO MATAQUITO

CANAL MATRIZ: LO ROJAS O SAN JUAN

SUB SUB CUENCA:

CANAL DERIVADO: 1.

CANAL SUB DERIVADO:

ENCUESTA N°	COMUNA ROL SII	NOMBRE DEL PROPIETARIO NOMBRE DEL PREDIO	ACCIONES	U S O	SUP.(Hd) VOL.	Lugar inscripcion Fs. N° Año
4592	Sgda.Familia 141-137	Escobar Castro, Inés del Carmen Parcela 64 Colín	s/inf.	R	10,50 16,500	s/inf.
4593	Sgda.Familia 141-135-B	Escobar Castro, Inés del Carmen Parcela, 62 Lote B Colín	"	R	4,00 16.500	"
4594	Sgda.Familia 141-138	Escobar Castro, Inés del Carmen Parcela 65 Colín	"	R	7,50 16.500	"

CANAL TOMA LA ISLABOCATOMA N°2.-A.- Características Físicas.

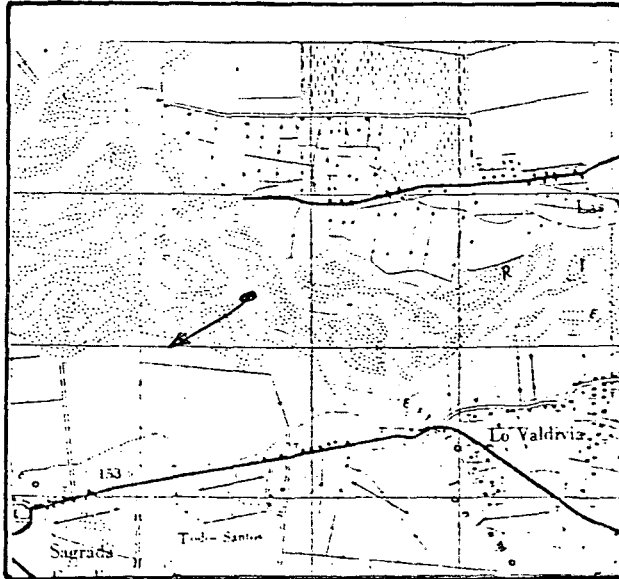
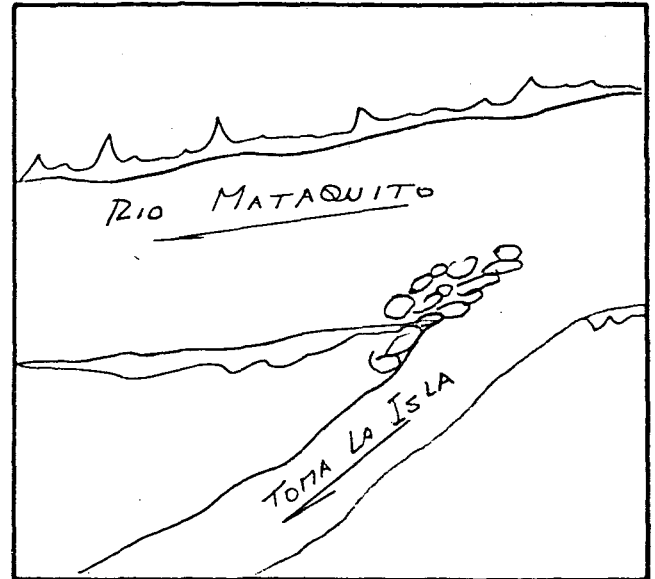
El canal se origina en la ribera izquierda del Río Mataquito, frente al Rol 141-15 de Sagrada Familia, con la utilización de piedras se desvía parte de las aguas hacia la bocatoma. No posee obras de arte.

B.- Acciones en la Fuente y Distribución.

No hay derechos inscritos.

C.- Constitución Legal.

No tiene.

RIO RIO MATAQUITOFECHA JULIO 1985CANAL TOMA LA ISLABOCATOMA 2UBICACIONCROQUIS

DESCRIPCION DE LA BOCATOMA Se ubica sobre la ribera izquierda del Río Mataquito frente al Rol 141-15 de Sagrada Familia, se complementa con piedras que desvían parte de las aguas hacia la bocatoma.

El acceso es por el camino a Villa Prat, camino lateral hacia el Norte, 500 mts. antes de llegar al Fundo Peteroa.

SECCION DE CONTROL No hay.

OBSERVACIONES El canal sirve a un usuario que riega una superficie total de 26,0 hás.

No hay derechos inscritos.

El canal se representa en el plano 23.

CUADRO RESUMEN

CUENCA RIO MATAQUITO

FUENTE RIO MATAQUITO

AFLUENTE DE _____

SUB-CUENCA RIO MATAQUITO


CANAL TOMA LA ISLA

SUB-SUB-CUENCA _____

CANAL MATRIZ	DERIVADO	SUB-DERIVADO	SUB-SUB DERIVADO	NUMERO DE REGANTES	NUMERO DE ENCUESTAS	DOTACION m ³ /Hd/año	SUPERFICIE (Há)	LONGITUD DEL CANAL Km	Nº DE OBRAS DE ARTE	Nº DE OBRAS REGULACION
Toma La Isla				1	1	16.500	26,00	0,35	-	-

RIO MATAQUITO
CANAL TOMA LA ISLA

Acciones:
Hás.Reg.: 26
Regantes: 1



COMUNA : SAGRADA FAMILIA
Plano: 23

CUENCA: RIO MATAQUITO

FUENTE: RIO MATAQUITO

1/1

SUB CUENCA: RIO MATAQUITO

CANAL MATRIZ: TOMA LA ISLA

CANAL DERIVADO:

SUB SUB CUENCA:

CANAL SUB DERIVADO:

ENCUESTA N°	COMUNA ROL SII	NOMBRE DEL PROPIETARIO NOMBRE DEL PREDIO	ACCIONES	U S O	SUP.(Hd) VOL.	Lugar inscripcion Fs. N° Año
4595	Sgda.Familia 141-15	Jiménez Quijada, Teresa Vicentina La Isla	s/inf.	R	26,00 16.500	s/inf.

CANAL MAJADILLA O DEL CERROBOCATOMA N° 3.-A.- Características Físicas

El canal se origina en la ribera derecha del Río Mataquito frente al predio Rol 34-28 de Rauco; La bocatoma, de tipo provisoria, se complementa con barrera de pedraplén que desvía parte del río hacia la bocatoma.

El canal tiene una longitud de 17,80 km. y posee 23 obras de arte y una obra de regulación.

Obras de Arte

Canal Matriz	Túnel	Sifón	Canoa	Puente	Tubo	Marco	Compuerta	Total
Majadilla o del Cerro	1	3	3	3	3	8	2	23

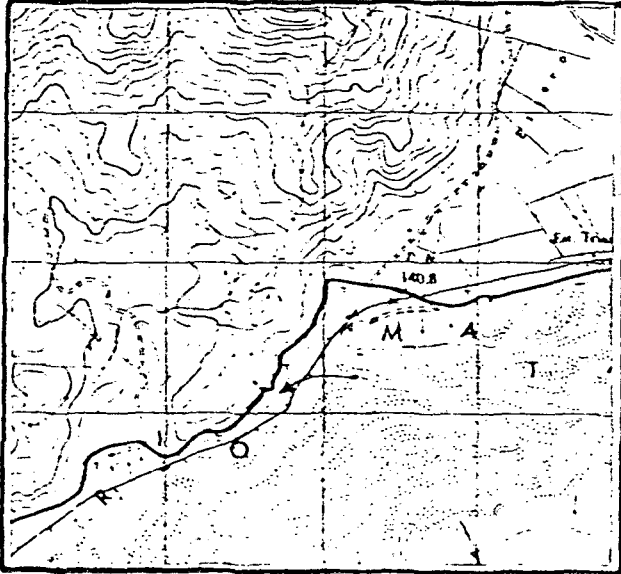
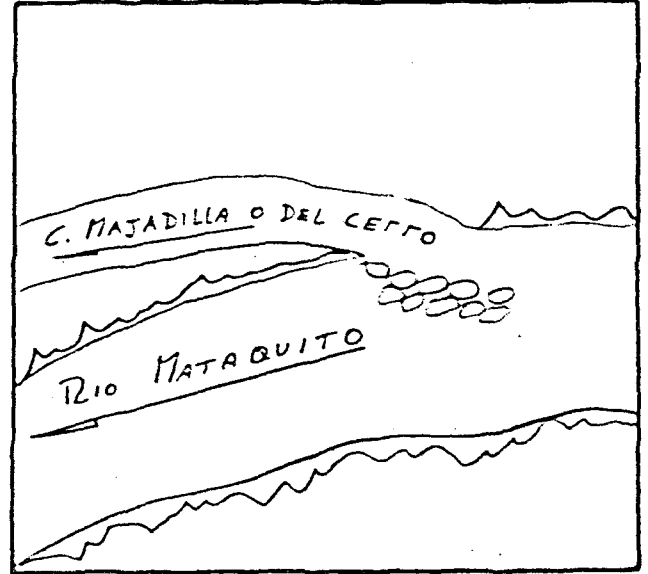
B.- Acciones en la Fuente y Distribución

No hay derechos inscritos.

C.- Constitución Legal

El canal está realizando los trámites para su organización, pero actualmente sólo está organizado de hecho y su directiva es la siguiente:

Presidente: Ignacio Dueña
 Secretario: Jospé Flores Flores
 Director " Víctor Farías Muñoz

RIO RIO MATAQUITOFECHA JULIO 1985CANAL MAJADILLA O DEL CERROBOCATOMA 3UBICACIONCROQUIS

DESCRIPCION DE LA BOCATOMA Se ubica sobre la ribera derecha del Río Mataquito, frente al Rol 34-28 de Raucó; se complementa con barrera de pedraplén que desvía parte del cauce hacia la bocatoma.

El acceso es por el camino a Tricao.

SECCION DE CONTROL Se puede utilizar alguno de los marcos partidores que posee el canal para tal efecto.

OBSERVACIONES El canal sirve a 25 usuarios, los cuales riegan una superficie total de 579,555 hás.

El canal está realizando los trámites para su organización, pero actualmente sólo está organizado de hecho, y su directiva es la siguiente: Presidente, Ignacio Dueña; Secretario, José Flores Flores; Director, Víctor Farías Muñoz.

El canal cuenta con un tranque de 25.000M³. de capacidad y se encuentra en el predio Rol 36-44 de Raucó.

El canal se representa en los planos 23 y 27.

CUADRO RESUMEN

CUENCA RIO MATAQUITO

FUENTE RIO MATAQUITO

AFLUENTE DE _____

SUB-CUENCA RIO MATAQUITO

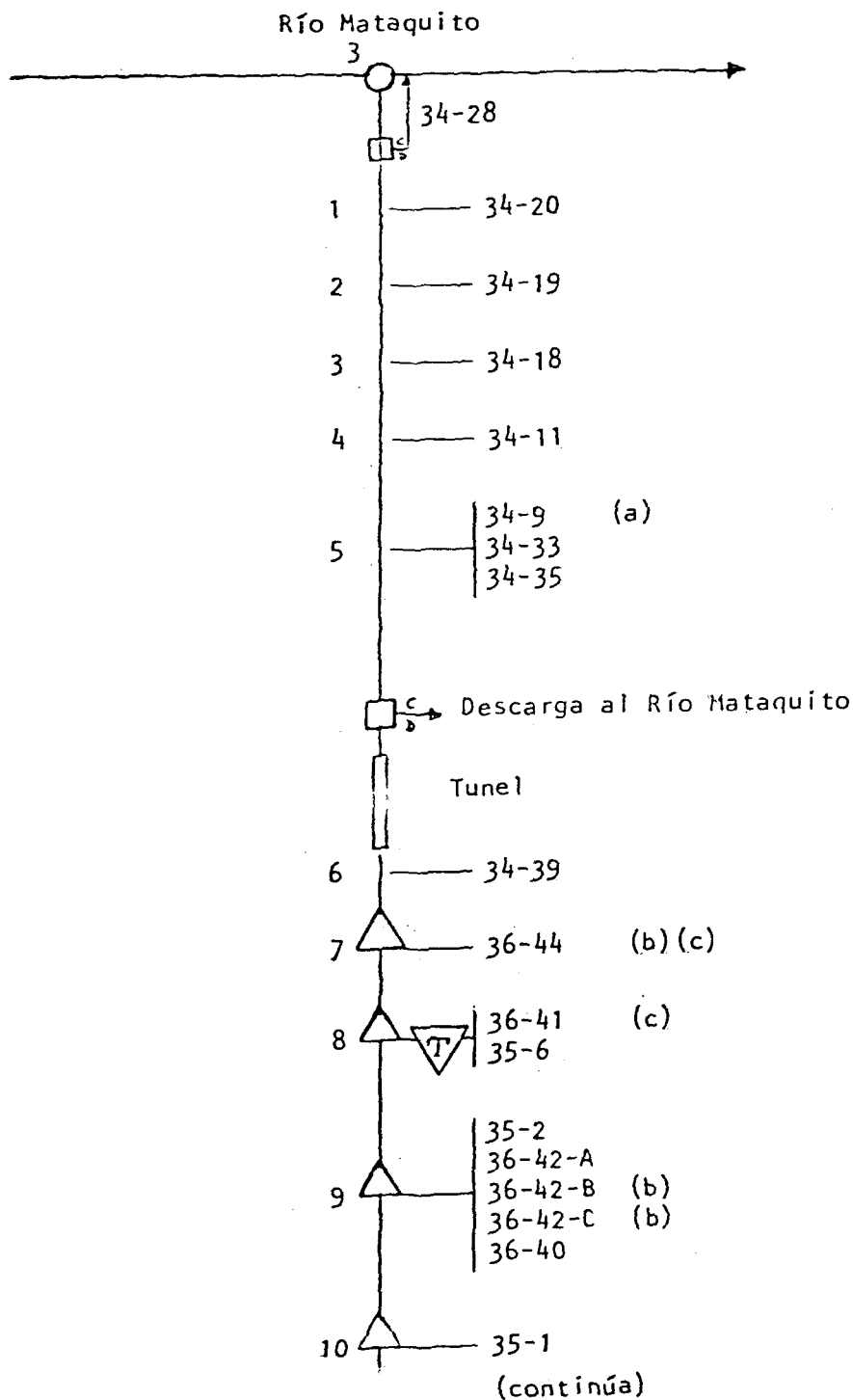
CANAL MAJADILLA O DEL CERRO

SUB-SUB-CUENCA _____

CANAL MATRIZ	DERIVADO	SUB-DERIVADO	SUB-SUB DERIVADO	NUMERO DE REGANTES	NUMERO DE ENCUESTA	DOTACION m ³ /Hd/año	SUPERFICIE (Hd)	LONGITUD DEL CANAL Km	Nº DE OBRAS DE ARTE	Nº DE OBRAS REGULACION
Majadilla o del Cerro				25	25	16.500	579,555	17,80	23	1

RÍO MATAQUITO
CANAL MAJADILLA O DEL CERRO

Acciones:
Hás.Reg.: 579,555
Regantes: 25




- (a) Riega por Canal Fundo Majadilla o del Bajo
- (b) Riega por Canal Palquibudis
- (c) Riega por Canal San Joaquín

COMUNA : RAUCO
Planos: 23 y 27

RIO MATAQUITO
CANAL MAJADILLA O DEL CERRO

(continuación)



(b) Riega por Canal Palquibudis

COMUNA : RAUCO

CUENCA: RIO MATAQUITO

FUENTE: RIO MATAQUITO

1/2

SUB CUENCA: RIO MATAQUITO

CANAL MATRIZ: MAJADILLA O DEL CERRO

CANAL DERIVADO:

SUB SUB CUENCA:

CANAL SUB DERIVADO:

ENCUESTA N°	COMUNA ROL SII	NOMBRE DEL PROPIETARIO NOMBRE DEL PREDIO	ACCIONES	U S O	SUP.(Hd) VOL.	Lugar inscripcion Fs. N° Año
4035	Rauco 34-20	Jeria Riquelme, Sergio Las Garzas	s/inf	R	17,00 16.500	s/inf
4036	Rauco 34-19	Comunidad El Carmen y San Juan Viña El Carmen	"	R	7,80 16.500	"
4037	Rauco 34-18	Comunidad El Carmen y San Juan Viña El Carmen	"	R	18,72 16.500	"
4038	Rauco 34-11	González Ortíz, Ismael del Carmen Las Garzas	"	R	0,80 16.500	"
4039	Rauco 34-9	Valderrama Barahona, Eufemia (a) Hijuela Las Garzas	"	R	0,70 16.500	"
4040	Rauco 34-33	Aliaga Ojeda, Hermógenes Ricardo Las Garzas	"	R	0,75 16.500	"
4041	Rauco 34-35	Iglesia Pentecostal de Chile Majadillas	"	R	0,015 16.500	"
4042	Rauco 34-39	González Villaseca, Adán Viña Santa Regina	"	R	12,00 16.500	"
4043	Rauco 36-44	Coop. Agrícola El Corazón Ltda(b)(c) El Corazón	"	R	196,50 16.500	"
4044	Rauco 36-41	Coop. Agrícola El Corazón Ltda (c) Almendro	"	R	18,25 16.500	"
4045	Rauco 35-6	Sucesión Sabina Muñoz Ramírez Alto El Carmen	"	R	30,00 16.500	"
4046	Rauco 35-2	Coop. Agrícola El Corazón Ltda. Santa Inés	"	R	24,22 16.500	"
4047	Rauco 36-42 A	Giovanetti González, Roque Antonio y San Antonio /otro	"	R	8,00 16.500	"
4048	Rauco 36-42 B	Giovanetti González Roque Antonio(b) San Antonio	"	R	16,50 16.500	"
4049	Rauco 36-42 C	Giovanetti González Teodoro Antonio(b) San Antonio	"	R	4,50 16.500	"
4050	Rauco 36-40	Moya Leiva, Rigoberto Gustavo San Pedro	"	R	1,30 16.500	"
(a)	Riega por	Canal Fundo Majadilla o del Bajo				
(b)	Riega por	Canal Palquibudis, Matriz				
(c)	Riega por	Canal San Joaquín				

CUENCA : RIO MATAQUITO

FUENTE : RIO MATAQUITO

2/2

SUB CUENCA : RIO MATAQUITO

CANAL MATRIZ : MAJADILLA O DEL CERRO

SUB SUB CUENCA :

CANAL DERIVADO :

CANAL SUB DERIVADO :

ENCUESTA N°	COMUNA ROL SII	NOMBRE DEL PROPIETARIO NOMBRE DEL PREDIO	ACCIONES	U S O	SUP.(Hé) VOL.	Lugar inscripción Fs. N° Año
4051	Rauco 35-1	Muñoz Ramírez, Inés Santa Inés	s/inf	R	17,90 16.500	s/inf
4052	Rauco 35-4	Muñoz Ramírez ,Rosario El Espinal	"	R	36,00 16.500	"
4053	Rauco 35-7	Aliaga Muñoz, Guillermo Raúl Fundo San Guillermo	"	R	20,50 16.500	"
4054	Rauco 35-28	Oyarzún Cortés, Miguel Luis La Ponderosa	"	R	20,50 16.500	"
4055	Rauco 35-27	Hevia Hevia, María Victoria Fundo Suiza Palquibudis	"	R	28,00 16.500	"
4056	Rauco 35-15	Garcés Correa, Alejandro San Carlos	"	R	2,30 16.500	"
4057	Rauco 35-16	Cáceres Navarro, Rogelio Segundo San Carlos	"	R	2,30 16.500	"
4058	Rauco 35-17	Muñoz Ramírez, Gregorio Ramón Las Mercedes	"	R	35,00 16.500	"
4059	Rauco 36-1	Moreno Merino, Carmen Rosa (b) Hijuela El Monte	"	R	60,00 16.500	"
(b)	Riega por	Canal Palquibudis, Matriz				

CANAL FUNDO MAJADILLA O DEL BAJOBOCATOMA N°4.-A.- Características Físicas

El canal se origina en la ribera derecha del Río Mataquito - frente al predio Rol 34-20 de Rauco; La bocatoma, de tipo provisoria se complementa con barrera pata de cabra para desviar parte del cauce hacia ésta.

El canal tiene una longitud de 2,80 km. y posee 2 obras de arte.

Obras de Arte

Canal Matriz	Túnel	Sifón	Canoa	Puente	Tubo	Marco	Compuerta	Total
Fundo Majadilla o del Bajo	-	-	1	-	-	-	1	2

B.- Acciones en la Fuente y Distribución

No hay derechos inscritos.

C.- Constitución Legal

No tiene.

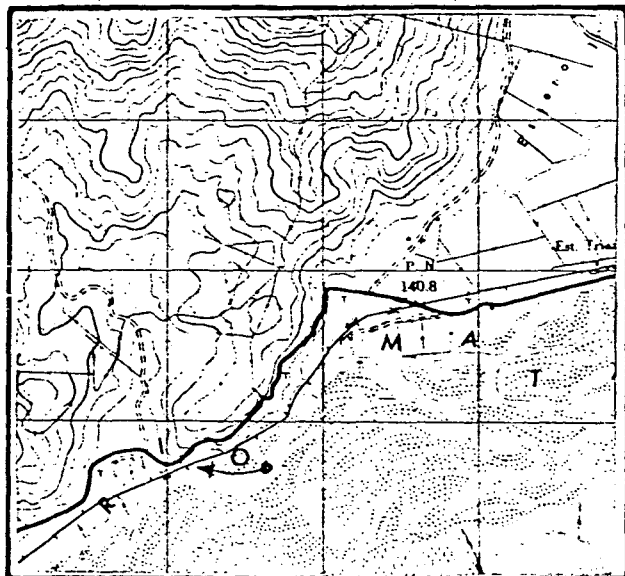
RIO RIO MATAQUITO

FECHA JULIO 1985


CANAL FUNDO MAJADILLA O DEL BAJO

BOCATOMA 4

UBICACION



CROQUIS



DESCRIPCION DE LA BOCATOMA Se ubica sobre la ribera derecha del Río Mataquito frente al Rol 34-20 de Rauco, se complementa con barrera pata de cabra para desviar parte del cauce hacia la bocatoma.

El acceso es por el camino a Tricao.

SECCION DE CONTROL No hay.

OBSERVACIONES El canal sirve a 7 usuarios, los que riegan una superficie de 54,35 hás.

El canal no se encuentra organizado; no hay derechos inscritos.

El canal se representa en los planos 22, 23 y 27.

CUADRO RESUMEN

CUENCA RIO MATAQUITO
 SUB-CUENCA RIO MATAQUITO
 SUB-SUB-CUENCA _____

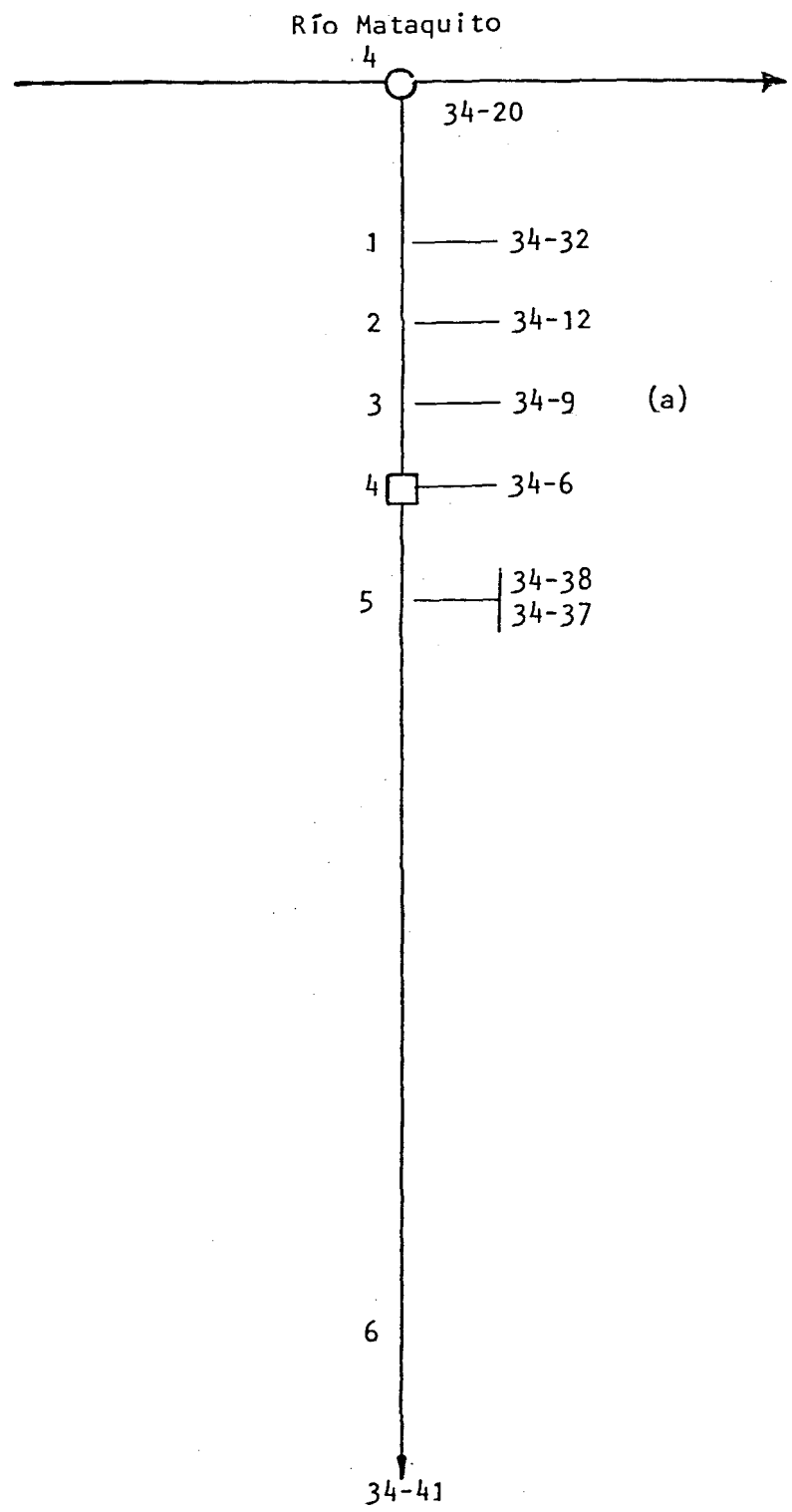
FUENTE RIO MATAQUITO
 CANAL FUNDO MAJADILLA .O DEL BAJO

AFLUENTE DE _____

CANAL MATRIZ	DERIVADO	SUB-DERIVADO	SUB-SUB DERIVADO	NUMERO DE REGANTES	NUMERO DE ENCUESTA	DOTACION m ³ /Hd/año	SUPERFICIE (Hd)	LONGITUD DEL CANAL Km	Nº DE OBRAS DE ARTE	Nº DE OBRAS REGULACION
Fundo Majadilla o Del Bajo				7	7	16.500	54,35	2,8	2	-

RIO MATAQUITO
CANAL FUNDO MAJADILLA
O DEL BAJO

Acciones:
Hás.Reg.: 54,35
Regantes: 7



(a) Riega por Canal Majadilla o Del Cerro

COMUNA : RAUCO
Planos: 23 y 27

CUENCA: RIO MATAQUITO

FUENTE: RIO MATAQUITO

1/1

SUB CUENCA: RIO MATAQUITO

CANAL MATRIZ: FUNDO MAJADILLA O DEL BAJO

SUB SUB CUENCA:

CANAL DERIVADO:

CANAL SUB DERIVADO:

ENCUESTA N°	COMUNA ROL SII	NOMBRE DEL PROPIETARIO NOMBRE DEL PREDIO	ACCIONES	U %	SUP.(Hd) VOL.	Lugar inscripcion Fs. N° Año
4060	Rauco 34-32	Ruiz Ramírez, Carlos Octavio Los Naranjos	s/inf	R	0,75 16.500	s/inf
4061	Rauco 34-12	González Ortíz, Ismael del Carmen Las Garzas	"	R	0,20 16.500	"
4039	Rauco 34-9	Valderrama Barahona, Eufemia Hijuela Las Garzas (a)	"	R	0,80 16.500	"
4062	Rauco 34-6	Núñez Corvalán, Abelardo Majadillas	"	R	1,20 16.500	"
4063	Rauco 34-38	Hernández Véliz, Demetrio San José	"	R	1,00 16.500	"
4064	Rauco 34-37	Aliaga Ojeda, Hermógenes Ricardo Hijuela del Río	"	R	0,40 16.500	"
4065	Rauco 34-41	Reveco Moreno, María Margarita Fundo Majadilla	"	R	50,00 16.500	"
(a)	Riega por Canal Majadilla o del Cerro					

CANAL PALQUIBUDISBOCATOMA N° 5.-A.- Características Físicas

El canal se origina en la ribera derecha del Río Mataquito, frente al Rol 34-41 de Rauco; con el uso de barrera de pedraplén y ramas - se desvía parte del cauce hacia la bocatoma, que es de tipo provisoria.

El canal tiene una longitud de 14,10 km. y posee 25 obras - de arte.

Obras de Arte

Canal Matriz	Túnel	Sifón	Canoa	Puente	Tubo	Marco	Compuertas	Total
Palquibudis	-	2	2	9	5	2	-	20
Derivado 1.	-	1	1	3	-	-	-	5
Totales	-	3	3	12	5	2	-	25

B.- Acciones en la Fuente y Distribución

No hay derechos inscritos.

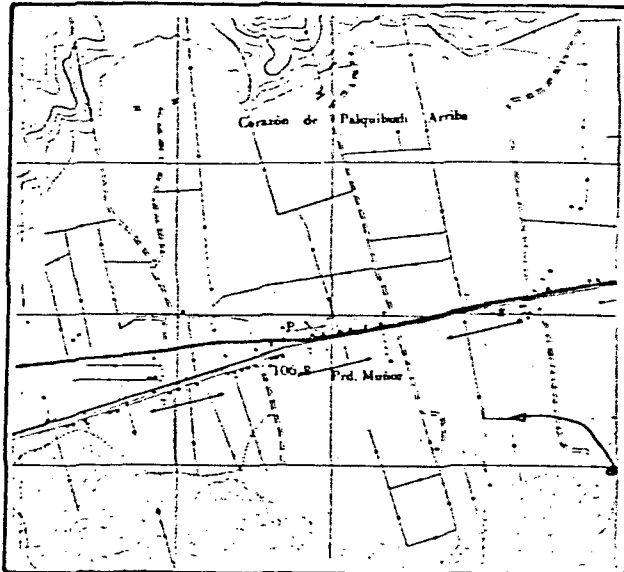
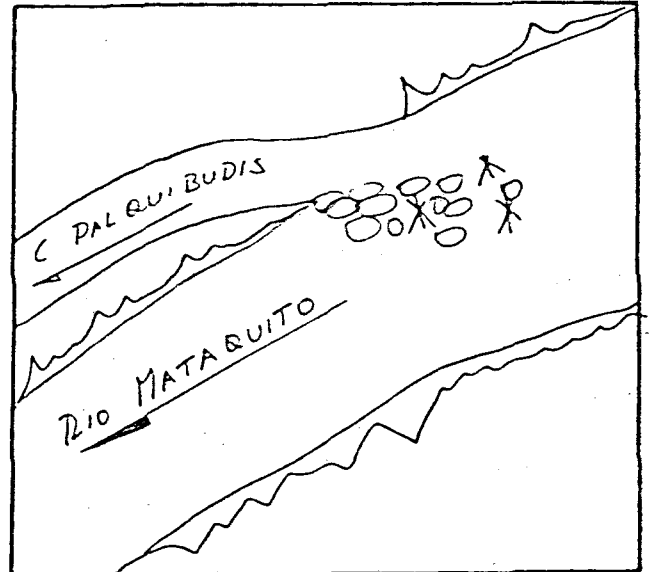
C.- Constitución Legal.

El canal no se encuentra organizado legalmente, sólo como Comunidad de hecho y su actual directiva es la siguiente:

Presidente: Juan Flores

Director : Humberto Leiva

Secretario: Ignacio Montes

RIO RIO MATAQUITOFECHA JULIO 1985CANAL PALQUIBUDISBOCATOMA 5UBICACIONCROQUIS

DESCRIPCION DE LA BOCATOMA Se ubica sobre la ribera derecha del Río Mataquito, frente al Rol 34-41 de Rauco, se complementa con barrera de pedraplén y ramas para desviar parte del cauce hacia la bocatoma.

El acceso es por el camino Palquibudis a la Costa.

SECCION DE CONTROL Se pueden utilizar los marcos partidores que posee el canal para tal efecto.

OBSERVACIONES El canal sirve a 94 usuarios los cuales riegan una superficie total de 534,62 hás.

El canal se encuentra organizado como comunidad de hecho, y su actual directiva es la siguiente:

Presidente, Juan Flores; Director, Humberto Leiva; Secretario, Ignacio Montes.

El celador del canal es don Ernesto González.

El canal se representa en los planos 27 y 29.

CUADRO RESUMEN

CUENCA RIO MATAQUITO

FUENTE RIO MATAQUITO

AFLUENTE DE _____

SUB-CUENCA RIO MATAQUITO

CANAL PALQUIBUDIS

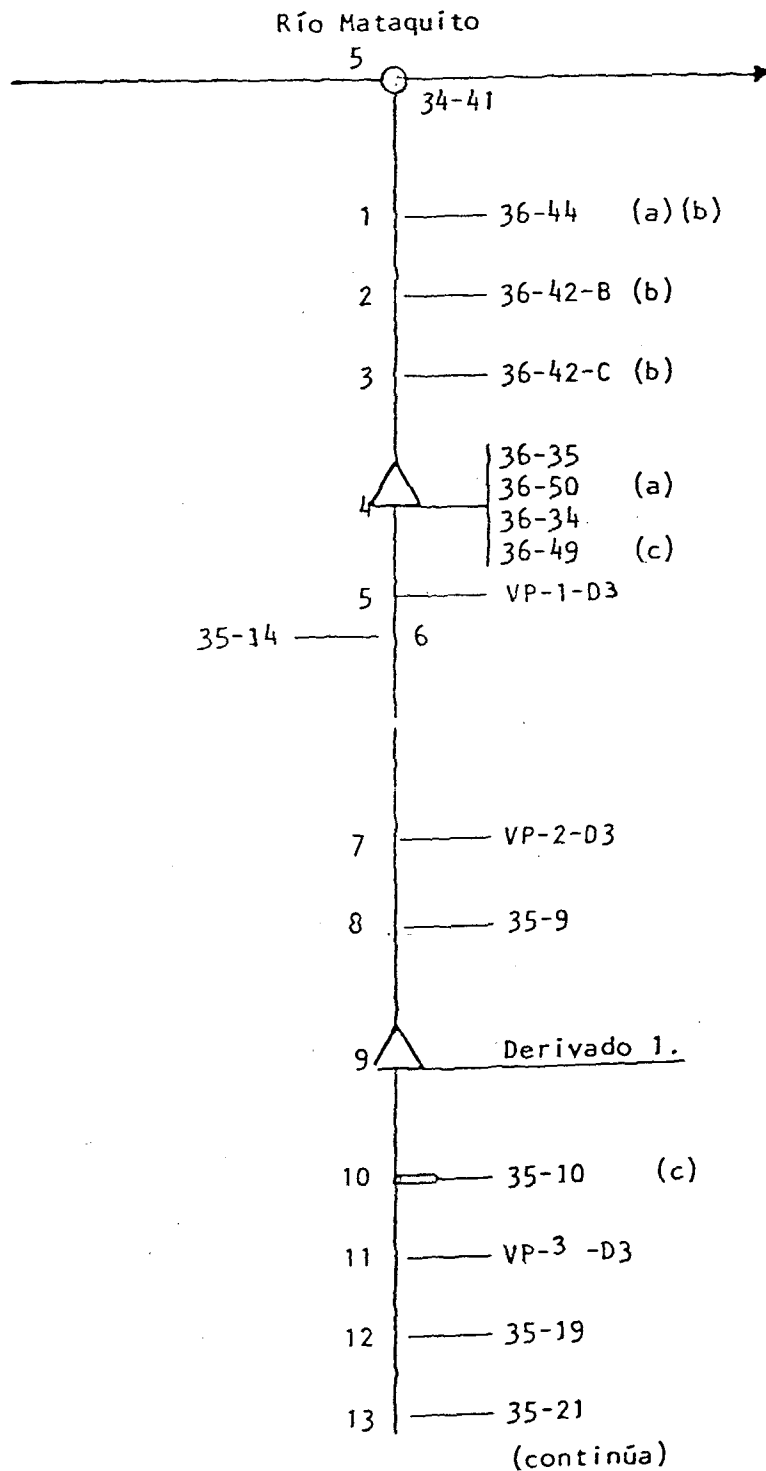
SUB-SUB-CUENCA _____

CANAL MATRIZ	DERIVADO	SUB-DERIVADO	SUB-SUB DERIVADO	NUMERO DE REGANTES	NUMERO DE ENCUESTAS	DOTACION m ³ /Há/año	SUPERFICIE (Há)	LONGITUD DEL CANAL km	Nº DE OBRAS DE ARTE	Nº DE OBRAS REGULACION
Palquibudis	1.			62 32	32 14	16.500 16.500	478,27 53,35	11,3 2,8	20 5	- -
Totales				94	46	16.500	531,62	14,1	25	-

Total Acciones:
 Total Hás.Reg.: 531,62
 Total Regantes: 94

RÍO MATAQUITO
 CANAL PALQUIBUDIS

Acciones:
 Hás.Reg.: 478,27
 Regantes: 62

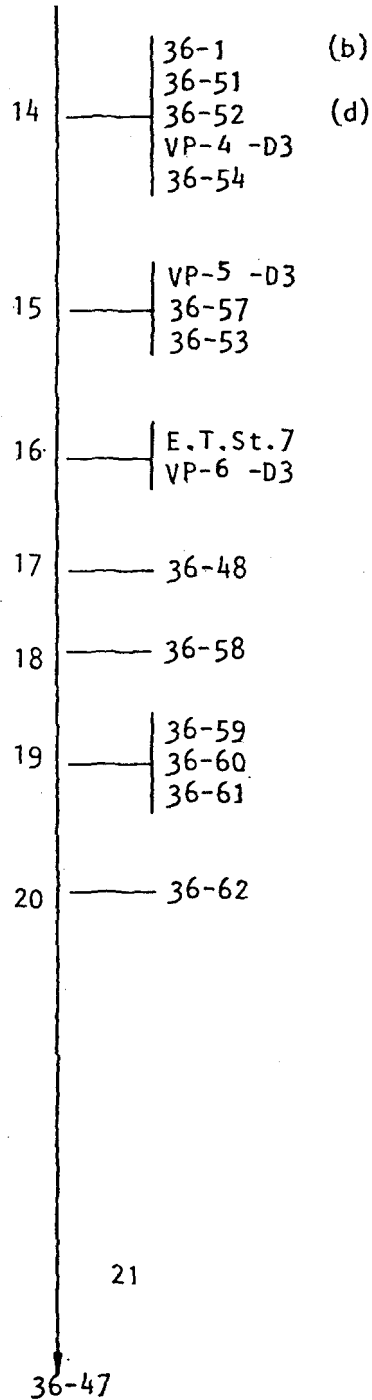


(a) Riega por Canal San Joaquín
 (b) Riega por Canal Majadilla o del Cerro
 (c) Riega por Der.1. Canal Palquibudis

COMUNA : RAUCO
 Plano: 27 y 29

RIO MATAQUITO
CANAL PALQUIBUDIS

(continuación)



(b) Riega por Canal Majadilla o del Cerro
(d) Riega por Canal Toma Letelier

COMUNA : RAUCO

CUENCA: RIO MATAQUITO FUENTE: RIO MATAQUITO 1/3
 SUB CUENCA: RIO MATAQUITO CANAL MATRIZ: PALQUIBUDIS
 SUB SUB CUENCA: CANAL SUB DERIVADO:

ENCUESTA N°	COMUNA ROL SII	NOMBRE DEL PROPIETARIO NOMBRE DEL PREDIO	ACCIONES	U S O	SUP.(Hd) VOL.	Lugar inscripcion Fs. N° Año
4043	Rauco 36-44	Coop. Agrícola El Corazón Ltda(a)(b) El Corazón	s/inf	R	14,00 16.500	s/inf
4048	Rauco 36-42 B	Giovanetti González, Roque Antonio San Antonio (b)	"	R	9,00 16.500	"
4049	Rauco 36-42 C	Giovanetti González, Teodoro Antonio San Antonio (b)	"	R	9,00 16.500	"
4066	Rauco 36-35	Moya Leiva, Rigoberto Gustavo La Fortuna	"	R	25,50 16.500	"
4067	Rauco 36-50	Soc. Agrícola San Joaquín (a) San Joaquín	"	R	2,00 16.500	"
4068	Rauco 36-34	Muñoz Ramírez, Carlos José Sabino Chancaca	"	R	20,00 16.500	"
4069	Rauco 36-49	Flores Flores, José Rosamel (c) Balmaceda	"	R	6,20 16.500	"
4070	Rauco VP-1-D3 36-36 36-37 36-38	Varios Propietarios Palquibudis Suc. Petronila, Valderrama de Ponce Leiva Urzúa, Marco Antonio Oyarzún, Miguel	"	R	16.500 0,01 0,01 0,01	"
4071	Rauco 35-14	Canales Núñez, José Domingo San José Palquibudis	"	R	10,50 16.500	"
4072	Rauco VP-2-D3 36-19 36-20 36-21 36-22 36-23 36-24 36-25 36-26 36-27 36-28 36-29 36-30	Varios Propietarios Palquibudis Suc. Salvador Contreras Escobar Guzmán Guzmán, Manuel Hernández Hernández, José Tolentino Díaz Villacura, Rafael Francisco Ayala Arenas, Policarpo Suc. Lorenzo Velasco Ponce Farías Iturriaga, Fernando Navarro González, Soledad de las Mer Suc. Luis Ponce Ponce cedes Díaz Ponce, Luis Alberto Retamal Retamal, Alcides Muñoz Encalada, Alvaro	"	R	16.500 0,06 0,06 0,06 0,06 0,06 0,06 0,06 0,06 0,01 0,01 0,01 0,06 0,45	"
(a)	Riega por	Canal San Joaquín				
(b)	Riega por	Canal Majadilla o del Cerro				
(c)	Riega por	Der. 1. C. Palquibudis				

CUENCA: RIO MATAQUITO

FUENTE: RIO MATAQUITO

2/3

SUB CUENCA: RIO MATAQUITO

CANAL MATRIZ: PALQUIBUDIS

SUB SUB CUENCA:

CANAL DERIVADO:

CANAL SUB DERIVADO:

ENCUESTA N°	COMUNA ROL SII	NOMBRE DEL PROPIETARIO NOMBRE DEL PREDIO	ACCIONES	U S O	SUP.(Hd) VOL.	Lugar inscripción		
						Fs.	N°	Año
	36-31	Muñoz Encalada, Alvaro			0,06			
	36-32 A	Garcés Correa, Alejandro			0,01			
	36-32 B	Navarro González, Abelardo			0,01			
	36-33	Aliaga Ricardo Segundo			0,01			
4073	Rauco 35-9	Muñoz Ramírez, Gregorio Ramón Eudo- Las Mercedes	s/inf	R	5,20 16.500			s/inf
4074	Rauco 35-10	Jaya Navarro, Félix Claudio (c) San Ramón	"	R	3,00 16.500			"
4075	Rauco VP-3-D3 35-18 A 35-18 B 35-18 C 35-30 E.T.	Varios Propietarios Palquibudis Navarro Corvalán, Luis Alejandro Navarro Corvalán, Héctor Adorcio Navarro Corvalán, Camilo Enrique Navarro Navarro, Adorcio Ortíz Navarro, José Domingo del Car- men	"	R	16.500 0,20 0,17 0,17 0,30 0,45			"
4076	Rauco 35-19	Navarro Reyes, Abraham Palquibudis	"	R	2,50 16.500			"
4077	Rauco 35-21	Jaya Daza, Mario San Manuel	"	R	7,00 16.500			"
4059	Rauco 36-1	Moreno Merino, Carmen Rosa (b) Hijuela El Monte	"	R	12,00 16.500			"
4078	Rauco 36-51	Moreno Merino, María Eliana Hijuela La Cruz	"	R	48,00 16.500			"
4079	Rauco 36-52	Letelier Letelier, Carlos Andrés (d) Hijuela La Hormiga	"	R	20,00 16.500			"
4080	Rauco VP-4-D3 E.T. st6 E.T. st5 E.T. st4 E.T. st3 E.T. st2 E.T. st1	Varios Propietarios Estación Palquibudis Moreno Merino, María Eliana Leiva Salinas, Marcos Humberto Leiva Salinas, Marcos Humberto Pérez Vilches, Eulogio Pérez Vilches, Eulogio Campos Díaz, Luis Antonio	"	R	16.500 0,50 0,50 0,50 0,50 0,50 0,50			"
(b)	Riega por	Canal Majadilla o del Cerro						
(c)	Riega por	Derivado 1. C. Palquibudis						
(d)	Riega por	Canal Toma Letelier						

CUENCA : RIO MATAQUITO

FUENTE : RIO MATAQUITO

3/3

SUB CUENCA : RIO MATAQUITO

CANAL MATRIZ : PALQUIBUDIS

SUB SUB CUENCA :

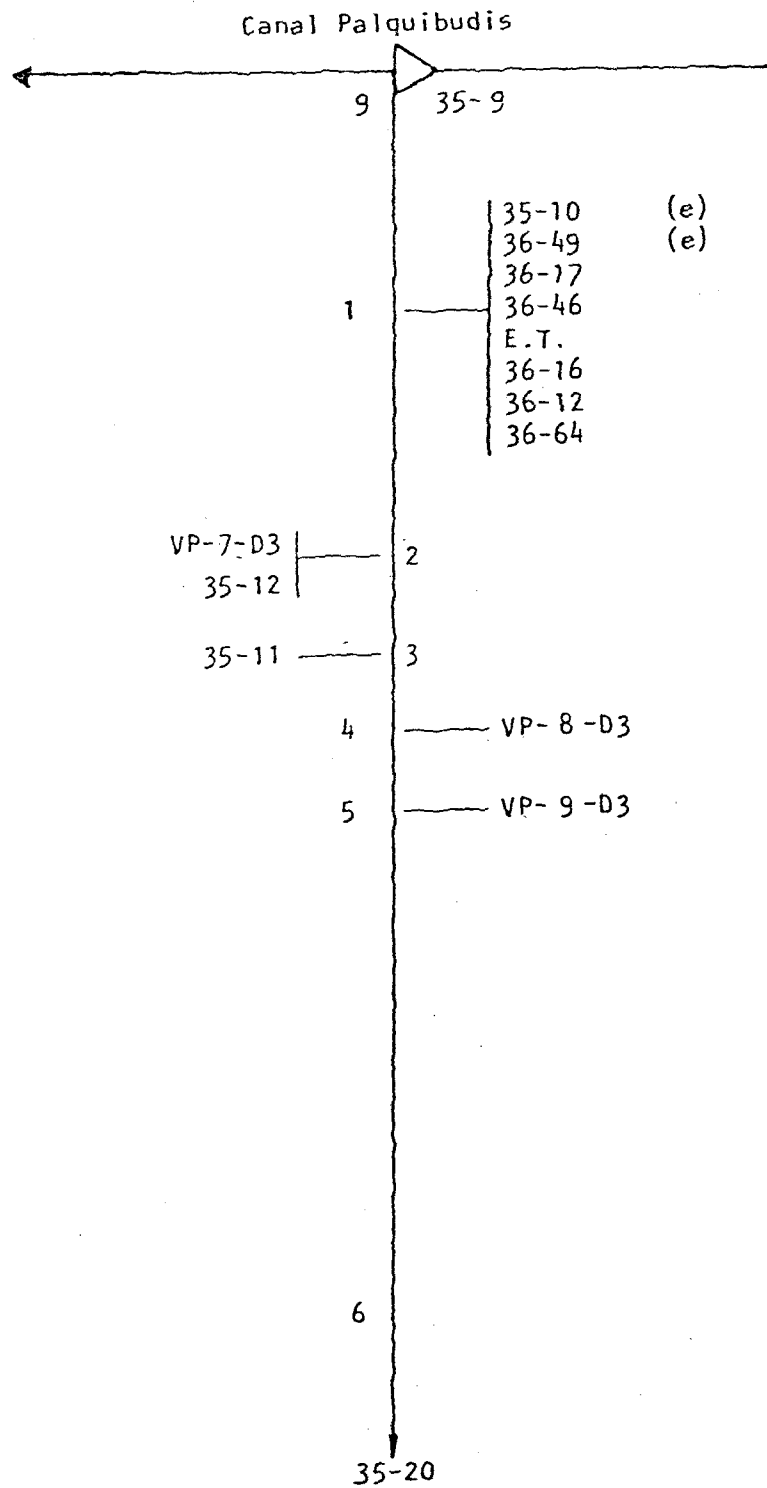
CANAL DERIVADO :

CANAL SUB DERIVADO :

ENCUESTA N°	COMUNA ROL SII	NOMBRE DEL PROPIETARIO NOMBRE DEL PREDIO	ACCIONES	U S O	SUP.(Hd) VOL.	Lugar inscripcion Fs. N° Año
4081	Rauco 36-54	Moreno Merino , Adriana del Carmen Parcela La Plaza	s/inf	R	57,50 16.500	s/inf
4082	Rauco VP-5- D3 36-57st1 36-60st3	Varios Propietarios Parcelación El Cristo Guerrero Guerrero, Clemente del Car- Leiva Salinas, Marcos Humberto men	"	R	16.500 0,30 0,30	"
4083	Rauco 36-57	Guerrero Guerrero, Clemente del Car- Parcela 1 El Cristo men	"	R	17,50 16.500	"
4084	Rauco 36-53	Moreno Merino, Marta Los Lirios	"	R	40,00 16.500	"
4085	Rauco E.T. st 7	Morales Morales, José Adán Sitio 7 Parcelación El Cristo	"	R	0,20 16.500	"
4086	Rauco VP-6- D3 36-58st2 36-61st4 36-62st5 36-59st6	Varios Propietarios Parcelación El Cristo Peñaloza Reyes, Luis Humberto Machuca Lorca, Herminio del Carmen Banco de Chile Herrera Rojas, Aníbal del Carmen	"	R	16.500 0,30 0,30 0,30 0,30	"
4087	Rauco 36-48	Moreno Merino, Francisco Javier Hijuela San Francisco	"	R	33,00 16.500	"
4088	Rauco 36-58	Peñaloza Reyes, Luis Humberto Parcela 2 El Cristo	"	R	18,00 16.500	"
4089	Rauco 36-59	Herrera Rojas, Aníbal del Carmen Parcela 6 El Cristo	"	R	10,00 16.500	"
4090	Rauco 36-60	Leiva Salinas, Marcos Humberto Parcela 3 El Cristo	"	R	15,00 16.500	"
4091	Rauco 36-61	Machuca Lorca, Herminio del Carmen Parcela 4 El Cristo	"	R	13,00 16.500	"
4092	Rauco 36-62	Banco de Chile Parcela 5 El Cristo	"	R	13,00 16.500	"
4093	Rauco 36-47	Canales Rojas, Aliro Los Lirios	"	R	60,00 16.500	"

RIO MATAQUITO
CANAL PALQUIBUDIS
DERIVADO J.

Acciones:
Hás.Reg.: 53,35
Regantes: 32



(e) Riega por Canal Palquibudis, Matriz

COMUNA : RAUCO
Plano: 27

CUENCA: RIO MATAQUITO

FUENTE: RIO MATAQUITO

1/2

SUB CUENCA: RIO MATAQUITO

CANAL MATRIZ: PALQUIBUDIS

CANAL DERIVADO: 1.

SUB SUB CUENCA:

CANAL SUB DERIVADO:

ENCUESTA N°	COMUNA ROL SII	NOMBRE DEL PROPIETARIO NOMBRE DEL PREDIO	ACCIONES	U %	SUP.(Hd) VOL.	Lugar inscripcion Fs. N° Año
4074	Rauco 35-10	Jaya Navarro, Félix Claudio (e) San Ramón	s/inf	R	5,00 16.500	s/inf
4069	Rauco 36-49	Flores Flores, José Rosamel (e) Balmaceda	"	R	10,00 16.500	"
4094	Rauco 36-17	Farías Rojas, Nivaldo Santa Rosa	"	R	2,00 16.500	"
4095	Rauco 36-46	García Acevedo, José Joaquín Los Perales	"	R	0,20 16.500	"
4096	Rauco E.T.	Municipalidad de Rauco Escuela Básica Palquibudis	"	R	0,10 16.500	"
4097	Rauco 36-16	Aceituno Valdés, Sergio Los Perales	"	R	6,00 16.500	"
4098	Rauco 36-12	Leyton Núñez, Guillermo Manuel El Mirador	"	R	6,50 16.500	"
4099	Rauco 36-64	Núñez Valderrama, Berta Elena El Mirador	"	R	7,00 16.500	"
4100	Rauco VP -7- D3 33-22 A 33-22 B 33-22 C 33-23 33-24 33-25 33-26	Varios Propietarios Palquibudis Peñaloza Reyes, José Corvalán Barahona, Ernesto Corvalán Barahona, Rinaldo Corvalán Navarro Sergio del Carmen Navarro Valenzuela, Luis Rodolfo Muñoz Muñoz, José Estolfio Navarro Cabrera, María Luisa	"	R	16.500 0,40 0,01 0,01 0,40 0,40 0,40 0,40	"
4101	Rauco 35-12	Garcés Correa, Alejandro Santa María	"	R	6,00 16.500	"
4102	Rauco 35-11	Suc. Juan Bautista Abarca Abarca Hijuela La Viña	"	R	6,00 16.500	"
(e)	Riega por Canal Palquibudis, Matriz					

CUENCA: RIO MATAQUITO

FUENTE: RIO MATAQUITO

2/2

SUB CUENCA: RIO MATAQUITO

CANAL MATRIZ: PALQUIBUDIS

CANAL DERIVADO: 1.

SUB SUB CUENCA:

CANAL SUB DERIVADO:

ENCUESTA N°	COMUNA ROL SII	NOMBRE DEL PROPIETARIO NOMBRE DEL PREDIO	ACCIONES	U S O	SUP.(Hd) VOL.	Lugar inscripción Fs. N° Año
4103	Rauco VP-8- D3 36-13 36-14 36-15 36-65	Varios Propietarios Palquibudis Castillo Navarro ,Ramón Luis Martínez Díaz, José Alfonso Aliste Reyes, Olga del Carmen Núñez Valderrama, Berta Elena	s/inf	R	16.500 0,04 0,06 0,15 0,25	s/inf
4104	Rauco VP-9- D3 E.T. 36-2 36-3 36-4 36-5 36-6 36-7 36-9 36-10 36-11	Varios Propietarios Palquibudis Reyes Cuevas, Yolanda Seferina Reyes Cuevas, Yolanda Seferina Orellana Machuca, María Ester Vásquez Vásquez, Pedro Luis Alvarado Díaz, Héctor Suc. Pedro Antonio González González Muñoz Zelada, Roberto del Carmen Valderrama Luisa Suc. Nazario Martínez Castillo Navarro, Ramón Luis	"	R	16.500 0,45 0,02 0,08 0,08 0,08 0,08 0,20 0,08 0,08 0,08	"
4105	Rauco 35-20	Suc. José del Carmen Solís Solís Palquibudis	"	R	0,80 16.500	"

CANAL SAN JOAQUINBOCATOMA N° 6.-A.- Características Físicas

El canal se origina en la ribera derecha del Río Mataquito - frente al predio Rol 36-44 de Rauco, con el uso de barrera pata de cabra se desvía parte de las aguas a la bocatoma que es de tipo provisoria.

El canal tiene una longitud de 2,60 km.

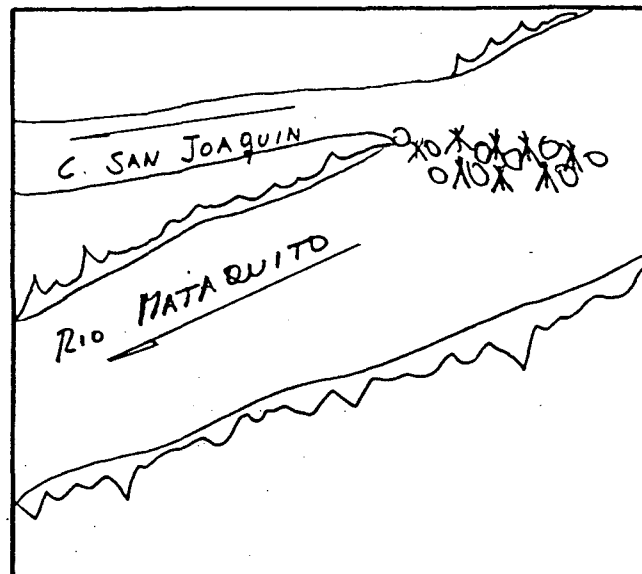
No posee obras de arte.

B.- Acciones en la Fuente y Distribución

No hay derechos inscritos.

C.- Constitución Legal

No tiene.

RIO RIO MATAQUITOFECHA JULIO 1985CANAL SAN JOAQUINBOCATOMA 6UBICACIONCROQUIS

DESCRIPCION DE LA BOCATOMA Se ubica sobre la ribera derecha del Río Mataquito frente al Rol 36-44 de Rauco; se complementa con barrera de pata de cabra que - desvía parte de las aguas a la bocatoma.

El acceso es por el Fundo El Corazón, camino Curicó a Hualañé.

SECCION DE CONTROL No hay.

OBSERVACIONES El canal sirve a 4 usuarios, los cuales riegan una superficie total de 105,00 hás.

El canal no se encuentra organizado; ni tiene derechos inscritos.

El canal se representa en el plano 27.

CUADRO RESUMEN

CUENCA RIO MATAQUITO

FUENTE RIO MATAQUITO

AFLUENTE DE _____

SUB-CUENCA RIO MATAQUITO

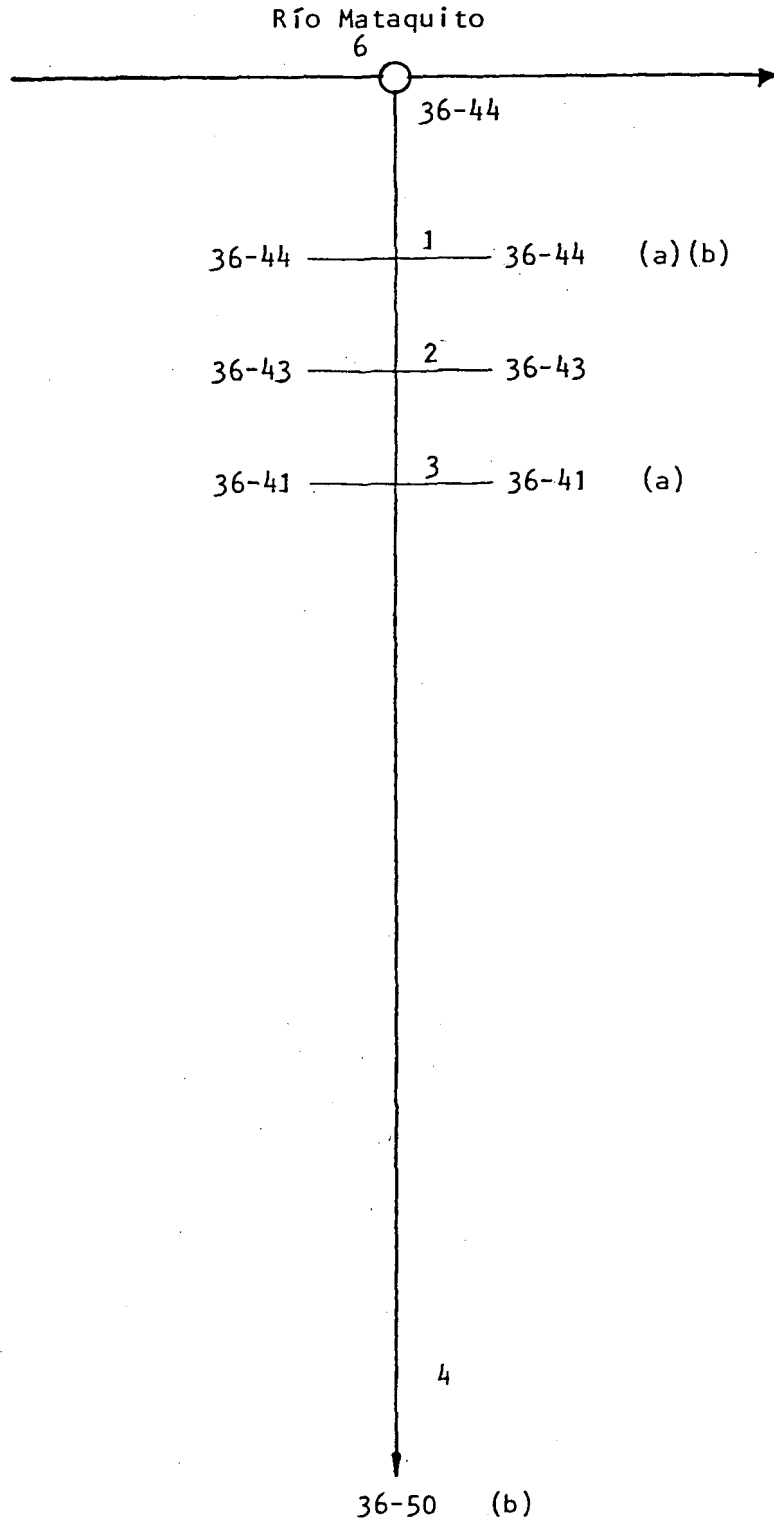
CANAL SAN JOAQUIN

SUB-SUB-CUENCA _____

CANAL MATRIZ	DERIVADO	SUB-DERIVADO	SUB-SUB DERIVADO	NUMERO DE REGANTES	NUMERO DE ENCUESTAS	DOTACION m ³ /Hd/año	SUPERFICIE (Hd)	LONGITUD DEL CANAL Km	Nº DE OBRAS DE ARTE	Nº DE OBRAS REGULACION
San Joaquín				4	4	16.500	105,00	2,60	-	-

RÍO MATAQUITO
CANAL SAN JOAQUIN

Acciones:
Hás.Reg.: 105,00
Regantes: 4



(a) Riega por Canal Majadilla o El Cerro
(b) Riega por Canal Palquibudis

COMUNA : RAUCO
Plano: 27

CUENCA: RIO MATAQUITO

FUENTE: RIO MATAQUITO

1/1

SUB CUENCA: RIO MATAQUITO

CANAL MATRIZ: SAN JOAQUIN

SUB SUB CUENCA:

CANAL DERIVADO:

CANAL SUB DERIVADO:

ENCUESTA N°	COMUNA ROL SII	NOMBRE DEL PROPIETARIO NOMBRE DEL PREDIO	ACCIONES	U S O	SUP.(Hd) VOL.	Lugar inscripcion Fs. N° Año
4043	Rauco 36-44	Cooperativa Agrícola El Corazón Ltda. El Corazón (a) (b)	s/inf.	R	30,00 16.500	s/inf.
4106	Rauco 36-43	Cooperativa Agrícola El Corazón Ltda. Isla de Etiopía	"	R	40,00 16.500	"
4044	Rauco 36-41	Cooperativa Agrícola El Corazón Ltda. Almendro (a)	"	R	21,00 16.500	"
4067	Rauco 36-50	Sociedad Agrícola San Joaquín (b) San Joaquín	"	R	14,00 16.500	"
(a)	Riega por	Canal Majadilla o del Cerro				
(b)	Riega por	Canal Palquibudis				

CANAL CULENARBOCATOMA N° 7.-A.- Características Físicas

El canal se origina en la ribera izquierda del Río Mataquito frente al predio Rol 140-40 de Sagrada Familia; con el uso de una barrera de piedra se desvían parte de las aguas hacia la bocatoma, de tipo provisoria .

El canal tiene una longitud de 41,1 km. y posee 90 obras de arte.

Obras de Arte

Canal Matriz	Túnel	Sifón	Canoa	Puente	Tubo	Marco	Compuerta	Total
Culenar	-	1	8	20	7	3	15	54
Der. 1. González	-	-	-	1	-	-	1	2
Sub. Der.1.1. Valenzuela	-	-	-	-	-	-	-	-
Der. 2. Avalos	-	1	-	5	1	4	1	12
Sub. Der.2.1 Soto	-	-	-	1	-	-	-	1
Sub. Der.2.2 Pacheco	-	-	-	1	-	-	5	6
Sub. Der.2.3. Laguna	-	-	-	2	-	-	1	3
Sub. Der.2.4. Huertino-	-	-	-	2	-	-	4	6
Sub. Der.2.4.1. El Nogal	-	2	1	1	-	-	2	6
Totales	-	4	9	33	8	7	29	90

B.- Acciones en la Fuente y Distribución

No hay derechos inscritos en el Río Mataquito.

En el canal, el caudal está dividido en 893,975 regadores o acciones distribución original se presenta más adelante.

C.- Constitución Legal

El canal está organizado como Asociación de Canalistas de Villa Prat Canal Culenar. Está inscrito a Fs.3 (v) # 5 de 1939 en el Registro de Propiedad de Aguas del Conservador de Bienes Raíces de Molina.

Su directiva es la siguiente:

Presidente : Arsenio Medina Baeza

Secretario : Jorge Campos

Director : Carlos Pérez

La dirección legal está establecida en Villa Prat. El decreto que autorizó su funcionamiento lleva el número 1153 del año 1938.

ASOCIACION DE CANALISTAS DE VILLA PRAT CANAL CULENAR.

Nómina de Regantes y Derechos de Agua que aparecen inscritos a Fs. 3 (v) # 5 de 1939 en el Registro de Propiedades de Aguas del Conservador de Bienes Raíces de Molina.

<u>Nombre</u>	<u>Acciones</u>
1.- Abdolá, Fortunato	0,50
2.- Aguilera, Filomena	0,25
3.- Alvares, Juan de Dios	0,50
4.- Avendaño, Guadalupe	1,25
5.- Alcaíno, Alvaro	0,50
6.- Barrios, Pedro Nolasco	0,25
7.- Barrera, Salomé	1,0
8.- Caja de Colonización Agrícola	200,0
9.- Corvalán, Alfredo	3,0
10.- Campos, José Santos	2,10
11.- Cruz, Abelardo	4,0
12.- Calderón vda. de Emilia	0,5
13.- Castro, Carmela	0,25
14.- Castro, Alejandro	0,25
15.- Campos, Alfredo	1,0
16.- Cruz, Clodomiro	7,50
17.- Cavières, Juan de Dios	0,75
18.- Díaz, Gregorio Segundo	7,0
19.- Díaz, Remigio	1,0
20.- Díaz, Alejandro	2,0
21.- Díaz, Juana	3,0
22.- Díaz, Pedro Antonio	1,65
23.- Espina, Marcos	0,75

24.-	Fuentes, Exequiel	1,0
25.-	Fuentes, Fidel	0,5
26.-	Grez, Elena	13,50
27.-	Gamboa, Delfín	8,0
28.-	Gálvez, Serafín	9,625
29.-	Gálvez, José de la Cruz	0,125
30.-	González, Salomé	1,0
31.-	González, Belisario	0,5
32.-	Gálvez, Manuel Jesús	2,0
33.-	González, Carlos	0,5
34.-	Gómez, Abelardo	0,125
35.-	González, Bernardo	0,5
36.-	Herrera, José Agustín	11,0
37.-	Hormazábal, Alucio	2,0
38.-	Herrera, Abelino (Sucesión)	4,1
39.-	Hernández, Telésfora	0,25
40.-	Herrera, Guillermo	0,5
41.-	Hinostroza, Juan de Dios	15,50
42.-	Hinostroza, Salustrio	11,5
43.-	Hinostroza, Ventura (Sucesión)	0,5
44.-	Inostroza, Salustrio	3,0
45.-	López, Emilio	15,0
46.-	Labra, Serafria	0,5
47.-	Muñoz, José	5,0
48.-	Marín, Guillermo	0,25
49.-	Martínez, Arturo	3,0
50.-	Martínez, Manuel	0,25
60.-	Moreno, Agustín	4,0
61.-	Navarro, Carmen	10,0
62.-	Parroquia Villa Prat	3,75
63.-	Poblete, Manuel	40,0
64.-	Paredes, José Vital	0,5
65.-	Pacheco, Manuel Jesús	201,5
66.-	Paredes, Ramón	0,5

67.- Porras, Adela vda. de Carmelo	0,75
68.- Paredes, Manuel Jesús	0,25
69.- Pérez, Manuel	0,5
70.- Sucesión Francisco Ramírez	154,0
71.- Ramírez Ponce, Francisco	1,0
72.- Ramírez, Domitilo	8,0
73.- Rojas, Primitiva	0,5
74.- Reyes, Brígida	0,66
75.- Reyes, Julia	0,67
76.- Reyes, Marta	0,67
77.- Rosales, Pedro Juan	0,25
78.- Reyes, Filomena	15,0
79.- Reyes, Germán (Sucesión)	30,0
80.- Román, Salustio	25,0
81.- Reyes, Rominaldo	25,0
82.- Reyes, Juan de Dios	0,5
83.- Reyes, Abel (Sucesión)	0,25
84.- Reyes, Fidelicia y Claudino	0,5
85.- Silva, Manuel	0,25
86.- Torres, Gregorio	1,0
87.- Torres Mejías, Carmela	0,75
88.- Torres, Custodio	1,0
89.- Tello, José S.	0,25
90.- Valenzuela, María	0,75
91.- Valenzuela, Mercedes	0,75
92.- Valenzuela, Eduvijis	0,75
93.- Vergara, Paulo (Sucesión)	0,5
94.- Valenzuela, Eucarpio (Sucesión)	1,0
95.- Vargas, Samuel	4,5
96.- Vargas, Vicente	8,0
97.- Xerma, Guillermo	2,0

893,975

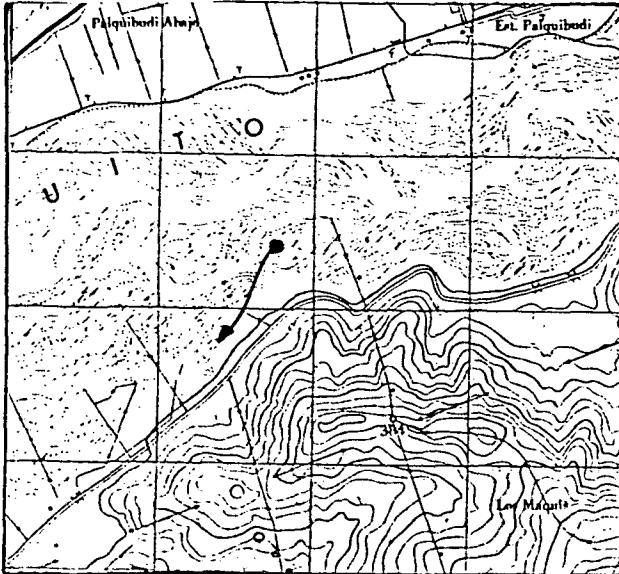
RIO RIO MATAQUITO

FECHA OCTUBRE 1985

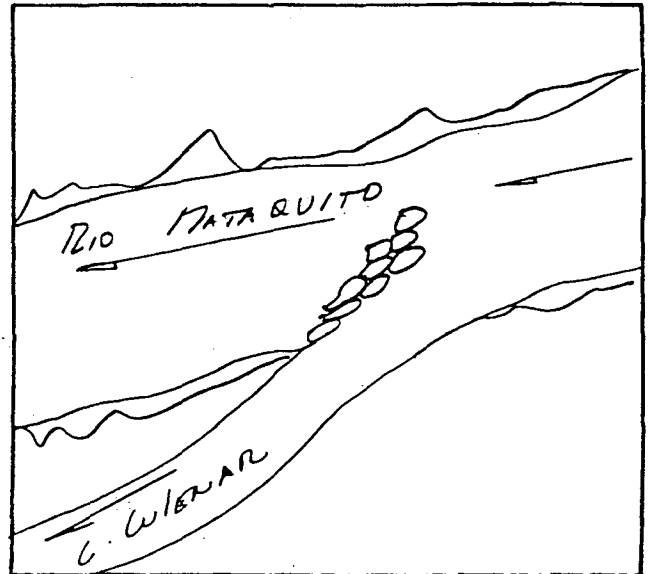
CANAL CULENAR

BOCATOMA 7

UBICACION



CROQUIS



DESCRIPCION DE LA BOCATOMA Se ubica sobre la ribera izquierda del Río Mataquito frente al Rol 140-40 de Sagrada Familia, se complementa con barrera de piedra para desviar parte de las aguas hacia la bocatoma.

El acceso es por el camino Sagrada Familia- Villa Prat.

SECCION DE CONTROL No hay.

OBSERVACIONES El canal sirve a 26,4 usuarios los cuales poseen un total de 1.288,80 hectáreas de riego.

La directiva actual del canal es la siguiente:
Presidente, Arsenio Medina Baeza; Secretario, Jorge Campos; Director Carlos Pérez.
El canal se representa en los planos 27,28 y 29.

CUADRO RESUMEN

CUENCA RIO MATAQUITO

FUENTE RIO MATAQUITO

AFLUENTE DE _____

SUB-CUENCA RIO MATAQUITO

CANAL CULENAR

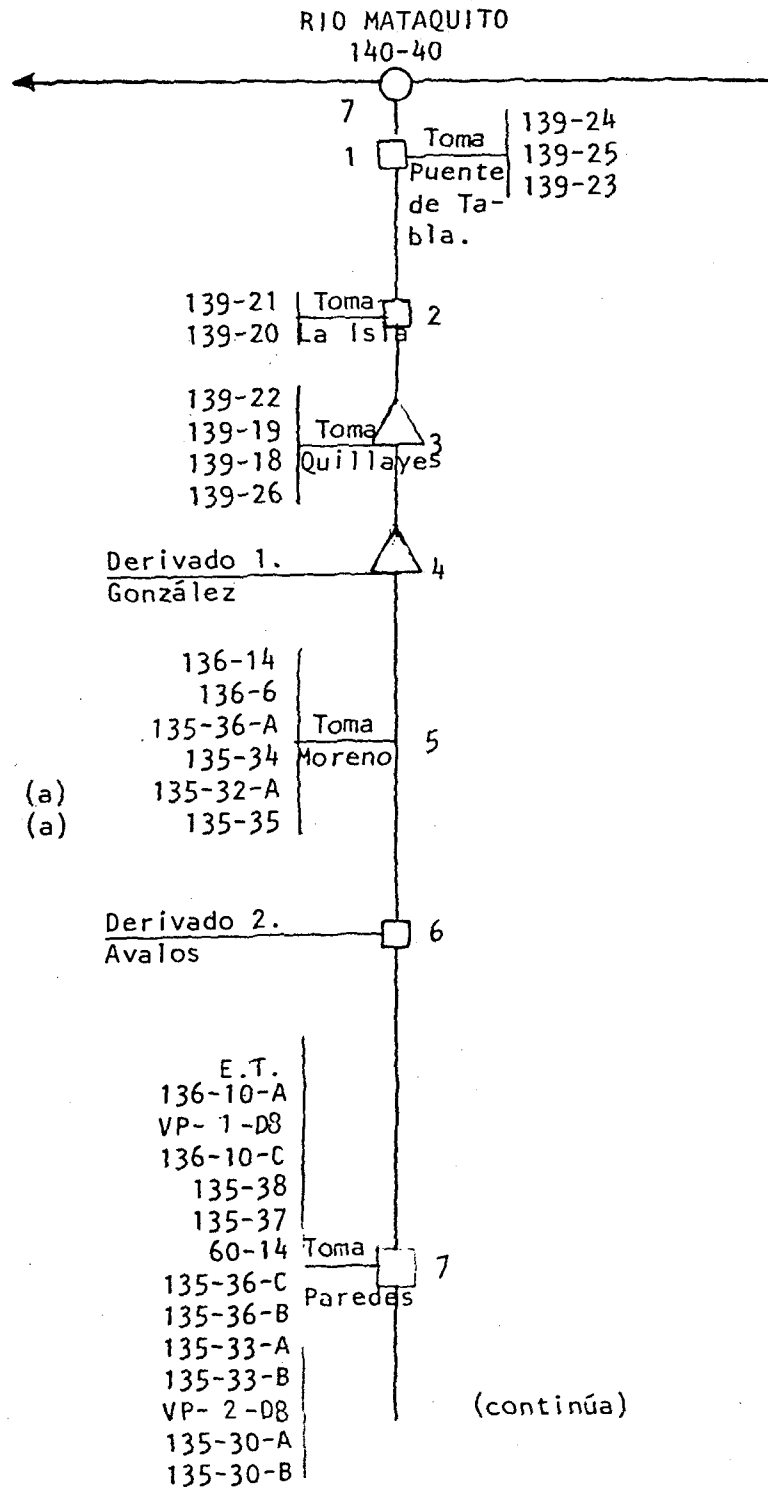
SUB-SUB - CUENCA _____

CANAL MATRIZ	DERIVADO	SUB-DERIVADO	SUB-SUB DERIVADO	NUMERO DE REGANTES	NUMERO DE ENCUESTAS	DOTACION m ³ /Hd/año	SUPERFICIE (Há)	LONGITUD DEL CANAL Km	Nº DE OBRAS DE ARTE	Nº DE OBRAS REGULACION
Culenar	1. González	1.1. Valenzuela		141	97	16.500	613,83	16,00	54	-
				10	10	16.500	32,05	2,20	2	-
	2. Avalos			11	11	16.500	33,30	2,30	-	-
				22	22	16.500	119,50	5,90	12	-
			2.1. Soto	6	6	16.500	32,70	1,85	1	-
			2.2. Pacheco	16	16	16.500	87,75	2,25	6	-
			2.3. Laguna	7	7	16.500	59,60	2,20	3	-
			2.4. Huertino	40	38	16.500	216,07	5,45	6	-
			2.4.1. El No gal	11	11	16.500	94,00	2,95	6	-
TOTALES				264	218	16.500	1.288,80	41,10	90	

Total Acciones:
 Total Hás.Reg.: 1.288,80
 Total Regantes: 264

RIO MATAQUITO
 CANAL CULENAR

Acciones:
 Hás.Reg.: 613,83
 Regantes: 141



(a) Riega por Canal Culenar, Sub-der.1.1. Valenzuela

COMUNA: SAGRADA FAMILIA
 Planos: 27, 28 y 29

RIO MATAQUITO
CANAL CULENAR

(continuación)

	E.T.	8
	135-24	9
(b)(c)	135-22	10
(b)(c)	135-20	11
(b)	135-19-A	12
(b)	135-17-A	13
	135-17-B	14
	135-13-A	15
(b)	135-12	16
(b)	135-11	17
(b)	135-10	18
(b)	135-9	19
	62-6	20
	135-6	21
(b)	135-5	22
	135-15 E.T.	23

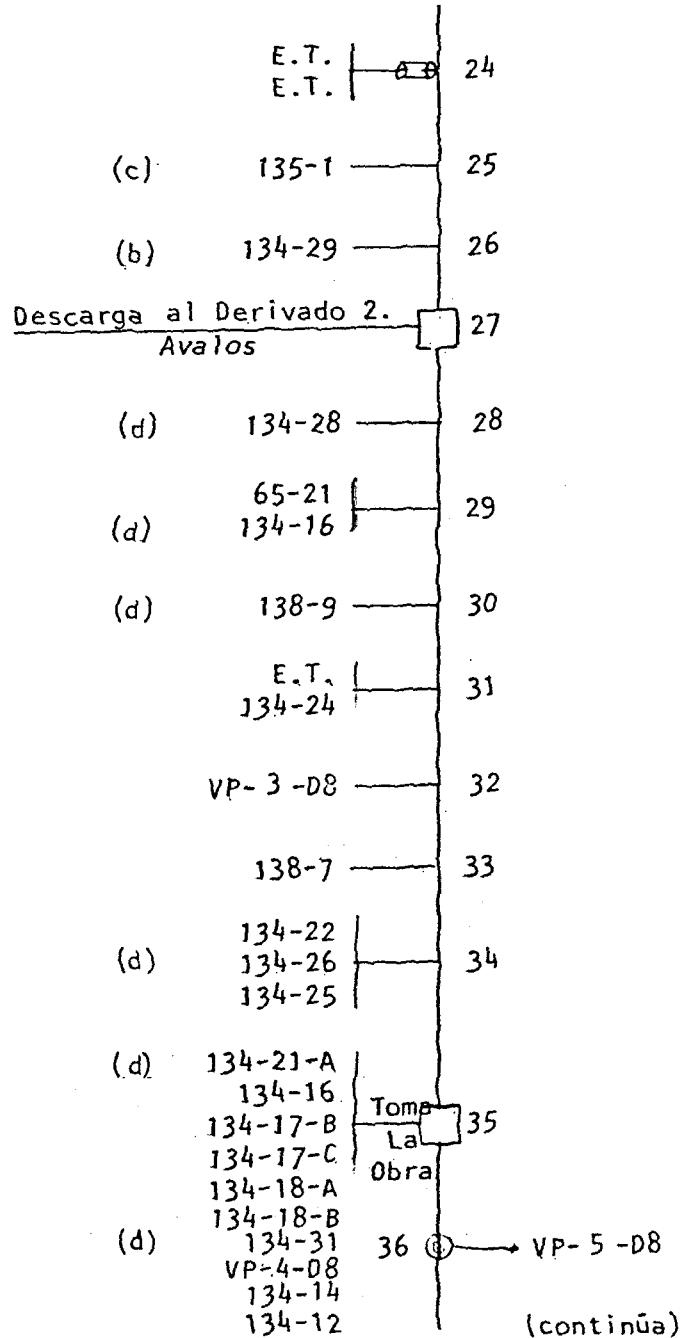
(continúa)

(b) Riega por Canal Culenar, Der.2. Avalos
(c) Riega por Canal Culenar, Sub-Der.2.1. Soto

COMUNA : SAGRADA FAMILIA

RIO MATAQUITO
CANAL CULENAR

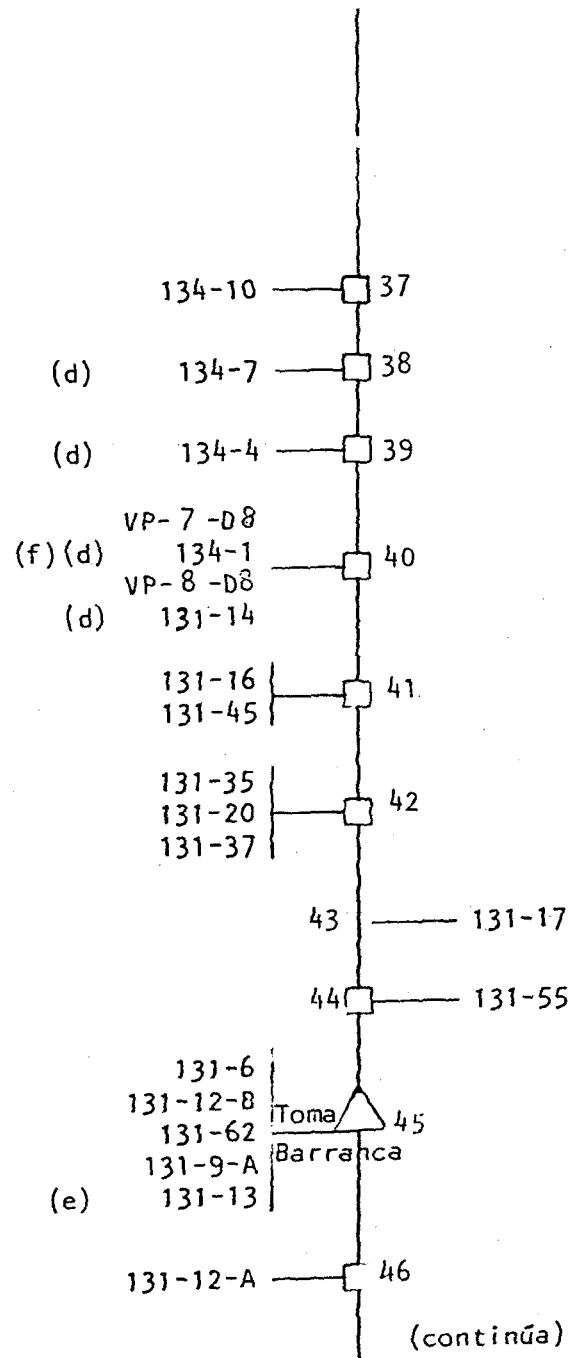
(continuación)



- b) Riega por Canal Culenar, Der. 2. Avalos
- c) Riega por Canal Culenar, Sub.der. 2.1. Soto
- d) Riega por Sub.der. 2.2. Pacheco Canal Culenar

(Continuación)

CANAL CULENAR




- (d) Riega por Sub.der. .2.2. Pacheco Canal Culenar
 (e) Riega por Canal Toma Boudón
 (f) Riega por Sub.der. 2.3. Laguna, Canal Culenar
 (g) Riega por Sub.der. 2.4. Huertino, Canal Culenar

COMUNA : SAGRADA FAMILIA

CANAL CULENAR

(continuación)



(g) Riega por Sub.der.2.4. Huertino, Canal Culenar

COMUNA : SAGRADA FAMILIA

CUENCA: RIO MATAQUITO
 SUB CUENCA : RIO MATAQUITO
 SUB SUB CUENCA:

FUENTE : RIO MATAQUITO
 CANAL MATRIZ : CULENAR
 CANAL DERIVADO :
 CANAL SUB DERIVADO :

1/8

ENCUESTA N°	COMUNA ROL SII	NOMBRE DEL PROPIETARIO NOMBRE DEL PREDIO	ACCIONES	U S O	SUP.(Hd) VOL.	Lugar inscripcion		
						Fs.	N°	Año
4596	Sgda Familia 139-24	Muñoz Muñoz, Angel Custodio Risco Negro Parcela 7	s/inf	R	18,00 16.500	s/inf		
4597	Sgda Familia 139-25	Pacheco Vergara, Luis Sergio Risco Negro Parcela 8	"	R	16,00 16.500	"		
4598	Sgda Familia 139-23	Flores Moreno, Mario del Carmen Risco Negro Parcela 6	"	R	10,50 16.500	"		
4599	Sgda Familia 139-21	Retamal Mellado, Sergio del Carmen Risco Negro Parcela 4	"	R	15,00 16.500	"		
4600	Sgda Familia 139-20	Valenzuela Rojas, Elías Risco Negro Parcela 3	"	R	15,00 16.500	"		
4601	Sgda Familia 139-22	Contreras Oyarce, José Floridor Risco Negro Parcela 5	"	R	18,00 16.500	"		
4602	Sgda Familia 139-19	Retamales Retamales, Alfredo Segundo Risco Negro Parcela 2	"	R	15,50 16.500	"		
4603	Sgda Familia 139-18	Retamal Mellado, Eladio del Carmen Risco Negro Parcela 1	"	R	16,50 16.500	"		
4604	Sgda Familia 139-26	Ramírez Arenas , María Susana Risco Negro Reserva	"	R	85,00 16.500	"		
4605	Sgda Familia 136-14	Paredes Reyes, José Vital Villa Prat	"	R	2,10 16.500	"		
4606	Sgda Familia 136-6	Gálvez Bravo, María Elena El Batral	"	R	8,90 16.500	"		
4607	Sgda Familia 135-36-A	Labra Vargas, Samuel Segundo La Puntilla	"	R	1,30 16.500	"		
4608	Sgda Familia 135-34	Vargas Corvalán, Celín Hijuela 2	"	R	4,20 16.500	"		
4609	Sgda Familia 135-32-A	Suc. Salustre Inostroza Inostroza (a) Camino Público	"	R	8,00 16.500	"		
4610	Sgda Familia 135-35	Suc. Salustre Inostroza Inostroza (a) El Retiro	"	R	18,00 16.500	"		
4611	Sgda Familia E.T.	Díaz Albornoz Samuel y Antonio s/n	"	R	0,50 16.500	"		
(a)	Riega por Canal Culenar, Sub der. 1.1. Valenzuela							

CUENCA: RIO MATAQUITO

FUENTE: RIO MATAQUITO

2/8

SUB CUENCA: RIO MATAQUITO

CANAL MATRIZ: CULENAR

CANAL DERIVADO:

SUB SUB CUENCA:

CANAL SUB DERIVADO:

ENCUESTA N°	COMUNA ROL SII	NOMBRE DEL PROPIETARIO NOMBRE DEL PREDIO	ACCIONES	U S O	SUP.(Hd) VOL.	Lugar inscripcion Fs. N° Año
4612	Sgda Familia 136-10 A	Suc. Salustre Inostroza Inostroza La Puntilla	s/inf	R	16,00 16.500	s/inf
4613	Sgda Familia VP-1-D8 60-16 136-10-B 60-15	Varios Propietarios Según N°mina Villa Prat Benavides Retamal, Griseldo del Car- Ramírez Saavedra, Camilo men Suc. Carlos González Avendaño	"	R	16.500 0,30 0,80 0,70	"
4614	Sgda Familia 136-10-C	Ramírez Saavedra, Camilo La Puntilla	"	R	1,40 16.500	"
4615	Sgda Familia 135-38	Vargas Avendaño, Vicente del Carmen Villa Prat	"	R	1,50 16.500	"
4616	Sgda Familia 135-37	Vargas Avendaño, Vicente del Carmen Villa Prat	"	R	0,80 16.500	"
4617	Sgda Familia 60-14	Benavides Retamal, Griseldo del Car s/n men	"	R	0,70 16.500	"
4618	Sgda Familia 135-36 C	Vargas Ramírez, José Samuel La Puntilla	"	R	1,00 16.500	"
4619	Sgda Familia 135-36 B	Suc. Heriberto del Jesús Vargas Ra- La Puntilla mírez	"	R	1,50 16.500	"
4620	Sgda Familia 135-33 A	Armijo Cáceres, Romeo Robespierre Hijuela La Primavera	"	R	4,00 16.500	"
4621	Sgda Familia 135-33 B	Suc. Manuel Jesús Paredes Reyes Hijuela Primavera	"	R	0,50 16.500	"
4622	Sgda Familia VP-2-D8 135-31B 135-31A 60-6 60-7	Varios Propietarios Según N°mina "Casas Villa Prat" Velasco Torres, Ernesto Manuel Suc. Romualda Reyes Fuente Rojas Retamal, Alamiro del Carmen Rojas Retamal, Alamiro del Carmen	"	R	16.500 0,50 0,40 0,30 0,30	"
4623	Sgda Familia 135-30A	Vargas Inostroza, Claudio Juan El Retiro	"	R	3,00 16.500	"
4624	Sgda Familia 135-30B	Gaete Contreras, Artemio El Retiro	"	R	2,50 16.500	"

CUENCA: RIO MATAQUITO

FUENTE: RIO MATAQUITO

3/8

SUB CUENCA: RIO MATAQUITO

CANAL MATRIZ: CULENAR

SUB SUB CUENCA:

CANAL DERIVADO:

CANAL SUB DERIVADO:

ENCUESTA N°	COMUNA ROL SII	NOMBRE DEL PROPIETARIO NOMBRE DEL PREDIO	ACCIONES	U S O	SUP.(Hd) VOL.	Lugar inscripcion Fs. N° Año
4625	Sgda Familia E.T.	Porras Porras , Ramón Jesús Villa Prat	s/inf	R	0,70 16.500	s/inf
4626	Sgda Familia 135-24	Vargas Inostroza, Claudio Juan La Esperanza	"	R	4,50 16.500	"
4627	Sgda Familia 135-22	Núñez de Campos , Juana (b) (c) Las Quiscas	"	R	0,70 16.500	"
4628	Sgda Familia 135-20	Suc. Juan de Dios Inostroza Inostroza San Agustín (b) (c)	"	R	5,00 16.500	"
4629	Sgda Familia 135-19A	Pavez Pavez, Ernesto del Carmen (b) Villa Prat	"	R	5,00 16.500	"
4630	Sgda Familia 135-17 A	Medina Leyton, Abraham del Carmen Villa Prat (b)	"	R	8,00 16.500	"
4631	Sgda Familia 135-17B	Herrera Torres, Irma s/n	"	R	0,40 16.500	"
4632	Sgda Familia 135-13A	Suc. Olayo Torres Torres Villa Prat	"	R	0,70 16.500	"
4633	Sgda Familia 135-12	Gálvez Bravo, María Elena (b) La Casa	"	R	2,00 16.500	"
4634	Sgda Familia 135-11	Suc. José Gregorio Díaz Torres (b) Hijuela San Patricio	"	R	2,40 16.500	"
4635	Sgda Familia 135-10	Díaz Campos , José Luis (b) Santa Julia	"	R	1,10 16.500	"
4636	Sgda Familia 135-9	Suc. José Gregorio Díaz Torres (b) Hijuela El Horno	"	R	1,80 16.500	"
4637	Sgda Familia 62-6	Suc Manuel Jesús Gálvez s/n	"	R	1,50 16.500	"
4638	Sgda Familia 135-6	Mejías Peredo, Saturnino Camino Público	"	R	1,70 16.500	"
4639	Sgda Familia 135-5	Ramírez Inostroza, Gilberto Segundo Hijuela Grande (b)	"	R	7,50 16.500	"
4640	Sgda Familia 135-15	Brisso Martínez Jorge y Ximena s/n	"	R	1,30 16.500	"
(b)	Riega por Canal Culénar der. 2 Avalos					
(c)	Riega por Canal Culenar Subder. 2.1 Soto					

CUENCA: RIO MATAQUITO

FUENTE: RIO MATAQUITO

4/8

SUB CUENCA: RIO MATAQUITO

CANAL MATRIZ: CULENAR

SUB SUB CUENCA:

CANAL DERIVADO:

CANAL SUB DERIVADO:

ENCUESTA N°	COMUNA ROL SII	NOMBRE DEL PROPIETARIO NOMBRE DEL PREDIO	ACCIONES	U S O	SUP.(Hd) VOL.	Lugar inscripcion Fs. N° Año
4641	Sgda Familia E.T.	Letelier de Porras, Marta Adriana s/n	s/inf	R	2,40 16.500	s/inf
4642	Sgda Familia E.T.	Gómez Baeza, Rosamel s/n	"	R	0,10 16.500	"
4643	Sgda Familia E.T.	Alegría Baeza, María Ester s/n	"	R	0,25 16.500	"
4644	Sgda Familia 135-1	Pavez Pavez, Ernesto del Carmen Villa Prat (c)	"	R	1,40 16.500	"
4645	Sgda Familia 134-29	Suc. Marina Grez Correa (b) Hijuela Chica	"	R	3,50 16.500	"
4646	Sgda Familia 134-28	Suc. José Muñoz Rodríguez (d) La Higuera	"	R	2,50 16.500	"
4647	Sgda Familia 65-21	Suc. Guillermo Antonio Marín Barrios s/n	"	R	0,30 16.500	"
4648	Sgda Familia 134-16	Obispado de Talca (d) Potrerillo	"	R	1,00 16.500	"
4649	Sgda Familia 138-9	Castrizelo Falquins Olegario Segundo Finca Villa Sol (d)	"	R	1,80 16.500	"
4650	Sgda Familia E.T.	Martínez Martínez, Eliséo y Filomena s/n	"	R	1,00 16.500	"
4651	Sgda Familia 134-24	Miranda Miranda, Nibaldo del Carmen Camino Sagrada Familia	"	R	0,70 16.500	"
4652	Sgda Familia VP-3-D8 134-23A 134-23B E.T. 134-64	Varios Propietarios Según Nómina "Villa Prat" González González, Amador Alvarez Poblete Elena Vergara Mejías, Carlos Enrique Retamales Retamales, Luis Antonio	"	R	16.500 0,20 0,10 0,50 0,50	"
4653	Sgda Familia 138-7	Suc. Juan Ramón Campos González Villa Prat	"	R	0,80 16.500	"
4654	Sgda Familia 134-22	Ramírez Inostroza, Gilberto Segundo Hijuela Chica	"	R	5,60 16.500	"
(b)	Riega por Canal Culenar Der. 2 Avalos					
(c)	Riega por Canal Culenar Subder. 2.1. Soto					
(d)	Riega por Canal Culenar, sub,der.2.2. Pacheco					

CUENCA: RIO MATAQUITO

FUENTE: RIO MATAQUITO

5/8

SUB CUENCA: RIO MATAQUITO

CANAL MATRIZ: CULENAR

SUB SUB CUENCA:

CANAL DERIVADO:

CANAL SUB DERIVADO:

ENCUESTA N°	COMUNA ROL SII	NOMBRE DEL PROPIETARIO NOMBRE DEL PREDIO	ACCIONES	U S O	SUP.(Há) VOL.	Lugar inscripcion Fs. N° Año
4655	Sgda.Familia 134-26	Ramírez Inostroza, Gilberto Segundo Camino Público (d)	s/inf. "	R	2,00 16.500	s/inf.
4656	Sgda.Familia 134-25	Suc. Pedro Antonio González Gálvez Villa Prat	"	R	2,20 16.500	"
4657	Sgda.Familia 134-21-A	Suc. Saturnino Mejías Peredo (d) El Carmelo	"	R	7,00 16.500	"
4658	Sgda.Familia 134-16	Obispado de Talca Potrerillo	"	R	2,20 16.500	"
4659	Sgda.Familia 134-17-C	Ramírez Inostroza, Celediano Segun- La Matanza /do	"	R	2,00 16.500	"
4660	Sgda.Familia 134-17-B	Inostroza Reyes, Elsa Rosa La Matanza	"	R	5,00 16.500	"
4661	Sgda.Familia 134-18-A	Suc. Elvira Muñoz vda. de Reyes El Bosque	"	R	1,70 16.500	"
4663	Sgda.Familia 134-18-B	Medina Baeza, Arsenio El Bosque	"	R	2,75 16.500	"
4664	Sgda.Familia 134-31	Suc. Carlos Eduardo Ramírez Saavedra Lote 1-A (d)	"	R	5,00 16.500	"
4665	Sgda.Familia VP-4-D8 64-24 64-14 E.T.	Varios Propietarios Según Nómina "Villa Prat" Castro Castro, Luisa Mercedes Ponce Saavedra, Rogelio Luis Ponce Saavedra, Mariano	"	R	16.500 0,25 0,35 0,22	"
4666	Sgda.Familia 134-14	Suc. Vicente, Ponce Ponce Villa Prat	"	R	0,45 16.500	"
4667	Sgda.Familia 134-12	Baeza Morales, Luis Jacob (d) Villa Prat	"	R	2,50 16.500	"
4668	Sgda.Familia VP-5-D8 E.T. 134-21-B 64-10 E.T. 65-11	Varios Propietarios Según Nómina "Villa Prat" Garrido Garrido, Gabriel José Suc. Saturnino Mejías Pedro Medina Inostroza, Benigno Mejías Mejías, Antonio Suc. Juan de la Cruz, González Mar- /tinez	"	R	16.500 0,40 0,30 0,10 0,10 0,10	"
(d)	Riega por	Canal Culenar Der. 2. Avalos Sub-der.	2.2.	Pacheco		

CUENCA: RIO MATAQUITO

FUENTE: RIO MATAQUITO

6/8

SUB CUENCA: RIO MATAQUITO

CANAL MATRIZ: CULENAR

SUB SUB CUENCA:

CANAL DERIVADO:

CANAL SUB DERIVADO:

ENCUESTA N°	COMUNA ROL SII	NOMBRE DEL PROPIETARIO NOMBRE DEL PREDIO	ACCIONES	U S O	SUP.(Há) VOL.	Lugar inscripcion Fs. N° Año
4669	Sgda.Familia 134-10	Suc. Carlos Eduardo, Ramírez Saave- Villa Prat /dra	s/inf.	R	0,80 16.500	s/inf.
4670	Sgda.Familia 134-7	Inostroza Ponce, José Heriberto (d) El Sauce	"	R	5,00 16.500	"
4671	Sgda.Familia 134-4	Suc. Domitilo Ramírez Contreras (d) Camino Público	"	R	3,00 16.500	"
4672	Sgda.Familia VP-7-D8 E.T. E.T. 134-3 64-6	Varios Propietarios Según Nómima "Villa Prat" Suc. Temístocles Ramírez Contreras Inostroza Ponce Alvarita María Díaz Díaz, Joaquín Enrique Suc. Aurelio del Carmen Castillo Castillo	"	R	16.500 0,45 0,45 0,45 0,35	"
4673	Sgda.Familia 134-1	Navarro Lizana, Vicente Fermín y El Huerto (f)(d)/otros	"	R	5,00 16.500	"
4674	Sgda.Familia VP-8-D8 E.T.St.1 E.T.St.2 E.T.St.3 E.T.St.4 E.T.St.5 E.T.St.6 E.T.St.9 E.T.St.12 E.T.St.7 E.T.St.8 E.T.St.10 E.T.St.11 E.T.St.13 E.T.St.14 E.T.St.15 E.T.St.16 E.T.St.17 E.T.St.18 E.T.St.19 E.T.St.20 E.T.St.21	Varios Propietarios Colonia de Sitios Cooperativa Culenar Rojas Silva, Orlando del Carmen Campos Miranda, Ramón Luis Campos Miranda, Ramón Luis Suc. Angel Rauna Herrera Campos Valderrama, Ema Castillo Alcaíno, José Antonio Castillo Alcaíno, José Antonio Castillo Alcaíno, José Antonio Suc. Waldo Armijo Morales Suc. Hugo Segovia Díaz Debrin, Carmela Federica Suc. Raúl Rauna Herrera Suc. Raúl Rauna Herrera Campos Miranda, Ramón Luis Suc. Humberto Armijo Cruz Suc. Miguel Castillo Rebeco Suc. Raúl Rauna Herrera Herrera Fernández, Alicia Suc. Francisco Schwanque Amigo Correa, Roberto Davis Gold, José	"	R	16.500 0,30 0,30 0,30 0,30 0,28 0,28 0,36 0,35 0,30 0,32 0,30 0,34 0,30 0,30 0,35 0,29 0,30 0,30 0,31 0,45 0,45	"
(d)	Riega por	Canal Culenar Sub-der.2.2. Pacheco				
(f)	Riega por	Canal Culenar Sub-der.2.3. Laguna				

CUENCA: RIO MATAQUITO

FUENTE: RIO MATAQUITO

7/8

SUB CUENCA: RIO MATAQUITO

CANAL MATRIZ: CULENAR

CANAL DERIVADO:

SUB SUB CUENCA:

CANAL SUB DERIVADO:

ENCUESTA N°	COMUNA ROL SII	NOMBRE DEL PROPIETARIO NOMBRE DEL PREDIO	ACCIONES	U S O	SUP.(Hd) VOL.	Lugar inscripcion Fs. N° Año
	E.T.St.22 E.T.St.23 E.T.St.24 E.T.St.25 E.T.St.26 E.T.St.27 E.T.	Suc. Raúl Rauna Herrera Echeverría, América Díaz Díaz, Joaquín Enrique Díaz Díaz, Joaquín Enrique Inostroza Inostroza, Celso Suc. Francisco Schwanque Cooperativa Agrícola El Culenar	s/inf.	R	0,40 0,40 0,30 0,45 0,55 0,48 0,50	s/inf.
4675	Sgda.Familia 131-14	Cooperativa Agrícola El Culenar (d) Parcela 18 Culenar	"	R	2,00 16.000	"
4676	Sgda.Familia 131-16	Davis Gold, José El Culenar	"	R	30,00 16.500	"
4677	Sgda.Familia 131-45	Poblete Rivera, Alfredo Segundo La Isla	"	R	4,00 16.500	"
4678	Sgda.Familia 131-35	Suc. Mariano López Domínguez Colonia Culenar	"	R	0,50 16.500	"
4679	Sgda.Familia 131-20	Díaz Debrin, Carmela Federica Hijuela 2-B Culenar	"	R	0,50 16.500	"
4680	Sgda.Familia 131-37	Suc. Angel Martínez Pérez Segundo Lote	"	R	0,50 16.500	"
4681	Sgda.Familia 131-17	Davis Gold, José Culenar	"	R	1,80 16.500	"
4682	Sgda.Familia 131-55	Suc. Angel Rauna Herrera Parcela 16 Culenar	"	R	1,90 16.500	"
4683	Sgda.Familia 131-6	Herrera Castro, Irma María Rosa Parcela 15 Culenar	"	R	2,00 16.500	"
4684	Sgda.Familia 131-12-B	Valderrama Campos, Cristina Isabel Parte Parcela 21 Culenar	"	R	8,00 16.500	"
4685	Sgda.Familia 131-62	Miranda Retamal, Héctor Germán Santa María	"	R	39,80 16.500	"
4686	Sgda.Familia 131-9-A	Vargas Inostroza, Claudio Parcela Culenar	"	R	18,00 16.500	"
4687	Sgda.Familia 131-13	Suc. Miguel Castillo Rebeco (e) Parcela 24 Culenar	"	R	15,00 16.500	"
(d)	Riega por	Sub-der. 2.2. Pacheco				
(e)	Riega por	Toma Boudón				

CUENCA: RIO MATAQUITO

FUENTE: RIO MATAQUITO

8/8

SUB CUENCA: RIO MATAQUITO

CANAL MATRIZ: CULENAR

CANAL DERIVADO:

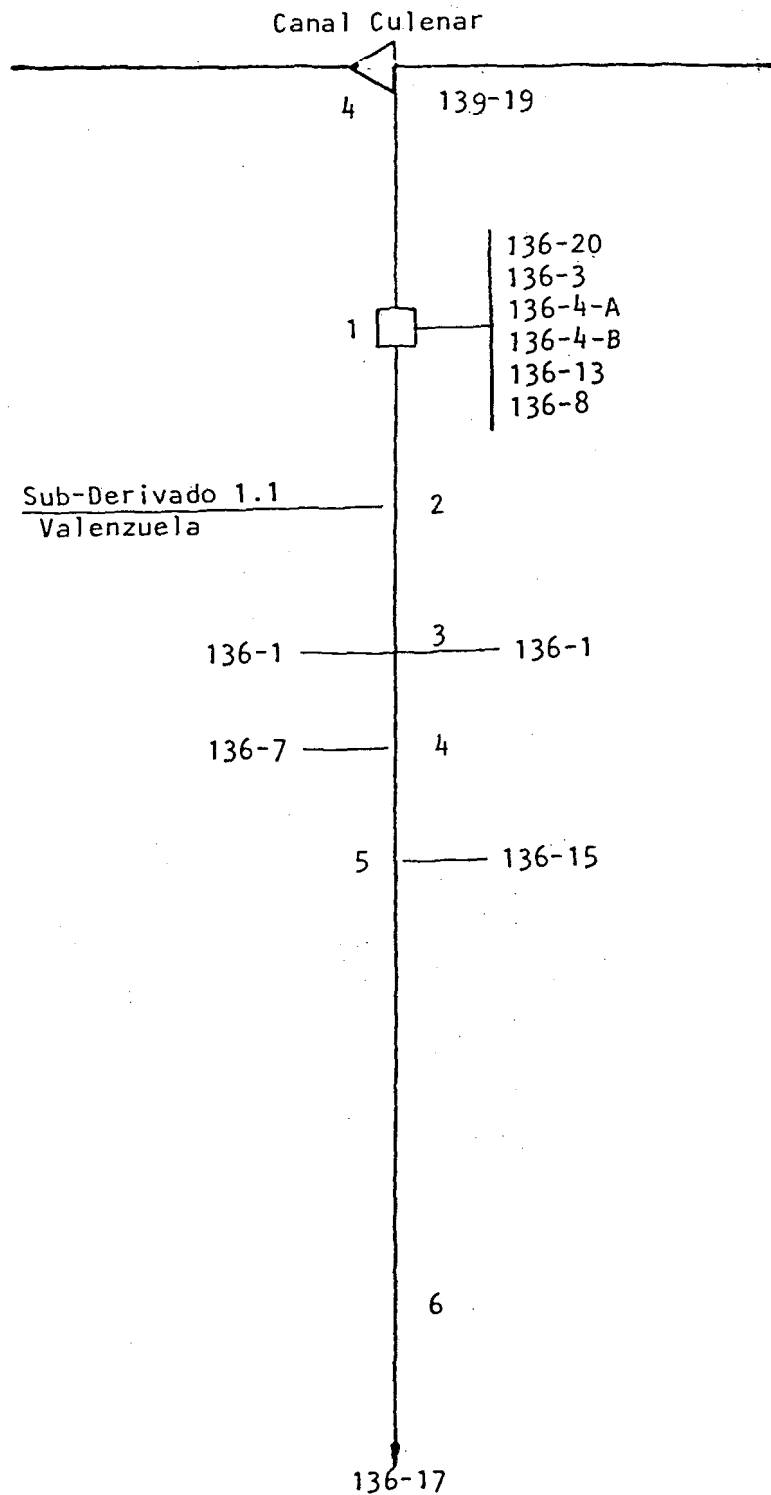
SUB SUB CUENCA:

CANAL SUB DERIVADO:

ENCUESTA N°	COMUNA ROL SII	NOMBRE DEL PROPIETARIO NOMBRE DEL PREDIO	ACCIONES	U S O	SUP.(Hd) VOL.	Lugar inscripcion Fs. N° Año
4688	Sgda.Familia 131-12-A	Suc. Alberto Ramón Campos Pérez Parcela 21 Culenar	s/inf.	R	20,00 16.500	s/inf.
4689	Sgda.Familia 131-9-B	Inostroza Reyes, Abel Culenar	"	R	20,00 16.500	"
4690	Sgda.Familia 131-36	Suc. Angel Martínez Pérez s/n.	"	R	6,00 16.500	"
4691	Sgda.Familia 131-19	Díaz Debrin, Carmela Federica Hijuela 2-B	"	R	10,00 16.500	"
4692	Sgda.Familia 131-32	Suc. Celso Inostroza Moya La Isla	"	R	4,20 16.500	"
4693	Sgda.Familia 131-4	Suc. José Amigo Correa (g) Culenar	"	R	14,00 16.500	"
(g)	Riega por	Sub.Der.2.4. Huertino, Canal Culenar				

RIO MATAQUITO
 CANAL CULENAR
 DERIVADO J. GONZALEZ

Acciones:
 Hás.Reg.: 32,05
 Regantes: 10



COMUNA : SAGRADA FAMILIA
 Planos: 28 y 29

CUENCA: RIO MATAQUITO

FUENTE: RIO MATAQUITO

1/1

SUB CUENCA: RIO MATAQUITO

CANAL MATRIZ: CULENAR

CANAL DERIVADO: 1. GONZALEZ

SUB SUB CUENCA:

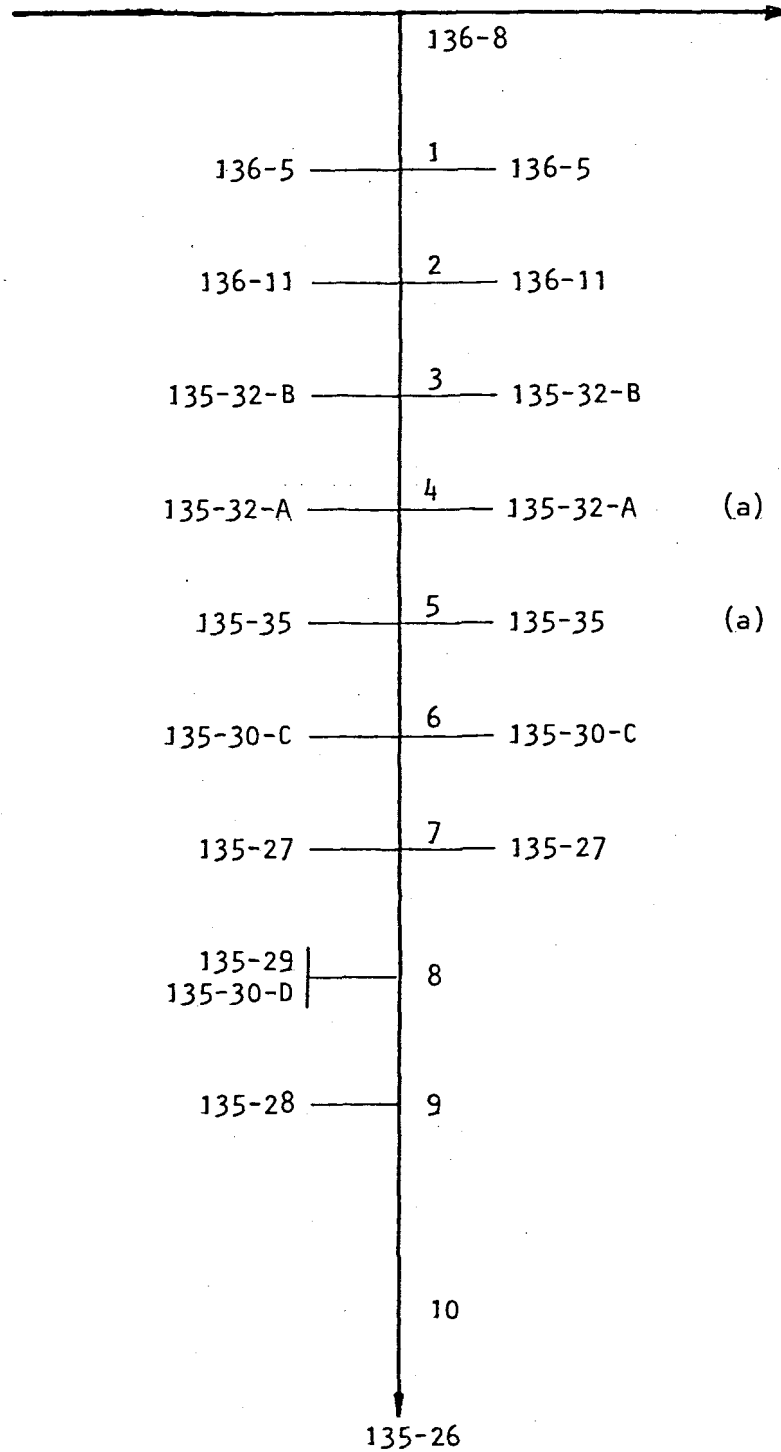
CANAL SUB DERIVADO:

ENCUESTA Nº	COMUNA ROL SII	NOMBRE DEL PROPIETARIO NOMBRE DEL PREDIO	ACCIONES	U S O	SUP.(Há) VOL.	Lugar inscripción Fs. Nº Año
4694	Sgda Familia 136-20	Suc. Policarpo Vergara Palma La Puntilla	s/inf	R	1,50 16.500	s/inf
4695	Sgda Familia 136-3	Suc. Exequiel Fuentes Barrios La Puntilla	"	R	1,20 16.500	"
4696	Sgda Familia 136-4 A	Suc. Fidel Fuentes Barrios La Puntilla	"	R	1,70 16.500	"
4697	Sgda Familia 136-4 B	Benavides Retamal, Griceldo del Carmen La Puntilla	"	R	0,30 16.500	"
4698	Sgda Familia 136-13	Suc. Ramón Paredes Avalos Villa Prat	"	R	2,90 16.500	"
4699	Sgda Familia 136-8	Benavides Retamal, Griceldo del Carmen La Puntilla	"	R	15,00 16.500	"
4700	Sgda Familia 136-1	Benavides Retamal, Griceldo del Carmen La Puntilla	"	R	6,50 16.500	"
4701	Sgda Familia 136-7	Suc. Serafín del Carmen Cruz Mejías La Puntilla	"	R	0,25 16.500	"
4702	Sgda Familia 136-15	Vargas Vargas, Mariano La Puntilla	"	R	1,20 16.500	"
4703	Sgda Familia 136-17	Campos Rosales Cesareo del Carmen La Puntilla	"	R	1,50 16.500	"

RIO MATAQUITO
 CANAL CULENAR
 DERIVADO 1 GONZALEZ
SUB-DERIVADO 1.1.VALENZUELA

Acciones:
 Hás.Reg.: 33,30
 Regantes: 11

Derivado 1 González



(a) Riega por Canal Culenar, Matriz

COMUNA : SAGRADA FAMILIA
 Planos: 28 y 29

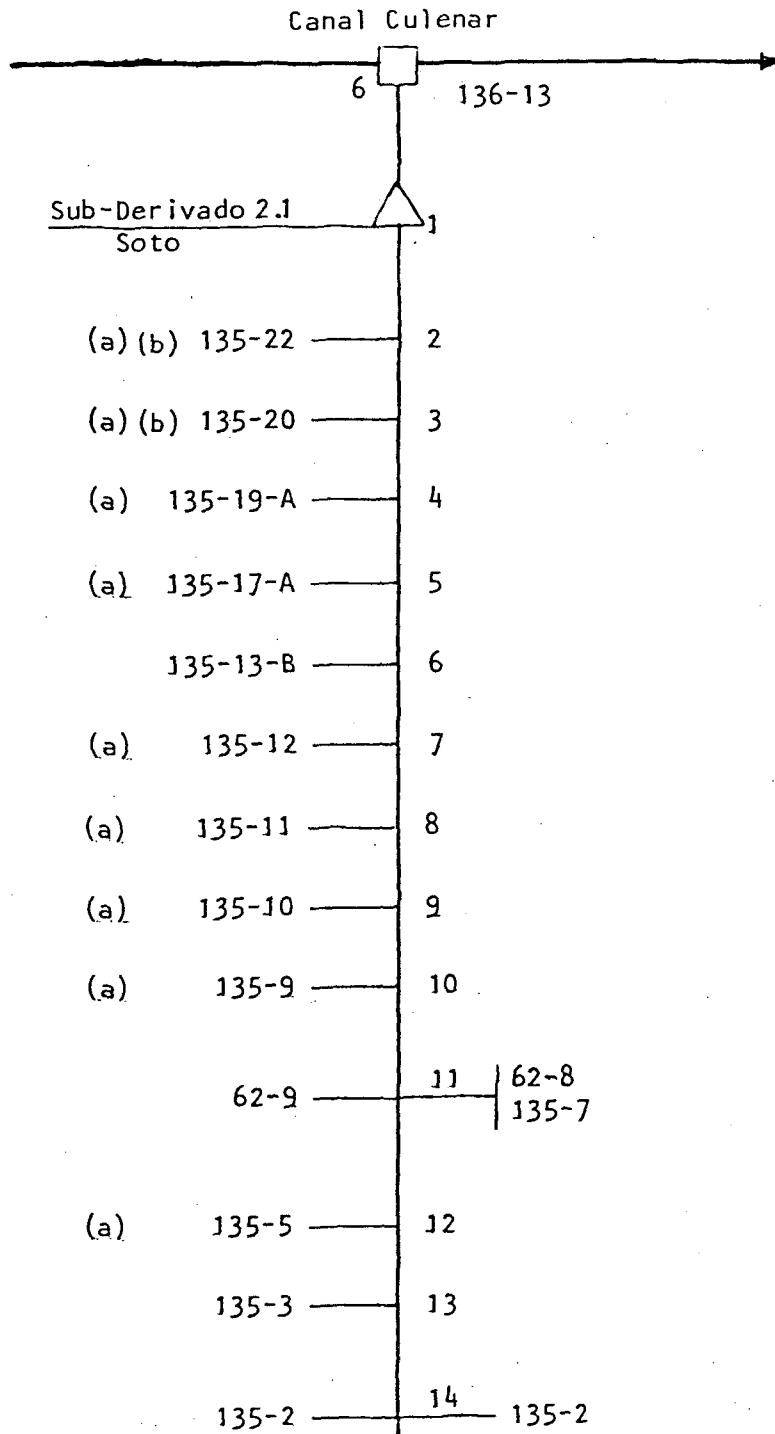
CUENCA: RIO MATAQUITO
 SUB CUENCA : RIO MATAQUITO
 SUB SUB CUENCA:

FUENTE : RIO MATAQUITO
 CANAL MATRIZ : CULENAR
 CANAL DERIVADO : 1. GONZALEZ
 CANAL SUB DERIVADO : 1.1. VALENZUELA

ENCUESTA Nº	COMUNA ROL SII	NOMBRE DEL PROPIETARIO NOMBRE DEL PREDIO	ACCIONES	U S O	SUP.(Há) VOL.	Lugar inscripción Fs. Nº Año
4704	Sgda Familia 136-5	Gálvez Paredes, Serafín La Isla	s/inf	R	4,50 16.500	s/inf
4705	Sgda Familia 136-11	Medina Leyton, Abraham del Carmen La Puntilla	"	R	5,00 16.500	"
4706	Sgda Familia 135-32 B	Vargas Avendaño, Vicente del Carmen Camino Público	"	R	2,00 16.500	"
4609	Sgda Familia 135-32 A	Suc. Salustre Inostroza Inostroza(a) Camino Público	"	R	7,50 16.500	"
4610	Sgda Familia 135-35	Suc. Salustre Inostroza Inostroza(a) El Retiro	"	R	4,00 16.500	"
4707	Sgda Familia 135-30 C	Paredes Gutiérrez, Marta El Retiro	"	R	2,40 16.500	"
4708	Sgda Familia 135-27	Herrera Morales, Luis Ricardo El Reposo	"	R	2,40 16.500	"
4709	Sgda Familia 135-29	Vargas Rojas, Alejandro Isla Malaquita	"	R	0,70 16.500	"
4710	Sgda Familia 135-30 D	Paredes Gutiérrez, Marta s/n	"	R	1,50 16.500	"
4711	Sgda Familia 135-28	Olave Inostroza, Juan Bautista Villa Prat	"	R	1,50 16.500	"
4712	Sgda Familia 135-26	Porras Porras, Ramón Jesús Villa Prat	"	R	1,80 16.500	"
(a)	Riega por Canal Culenar, Matriz					

RIO MATAQUITO
CANAL CULENAR
DERIVADO 2.AVALOS

Acciones:
Hás.Reg.: 119,50
Regantes: 22



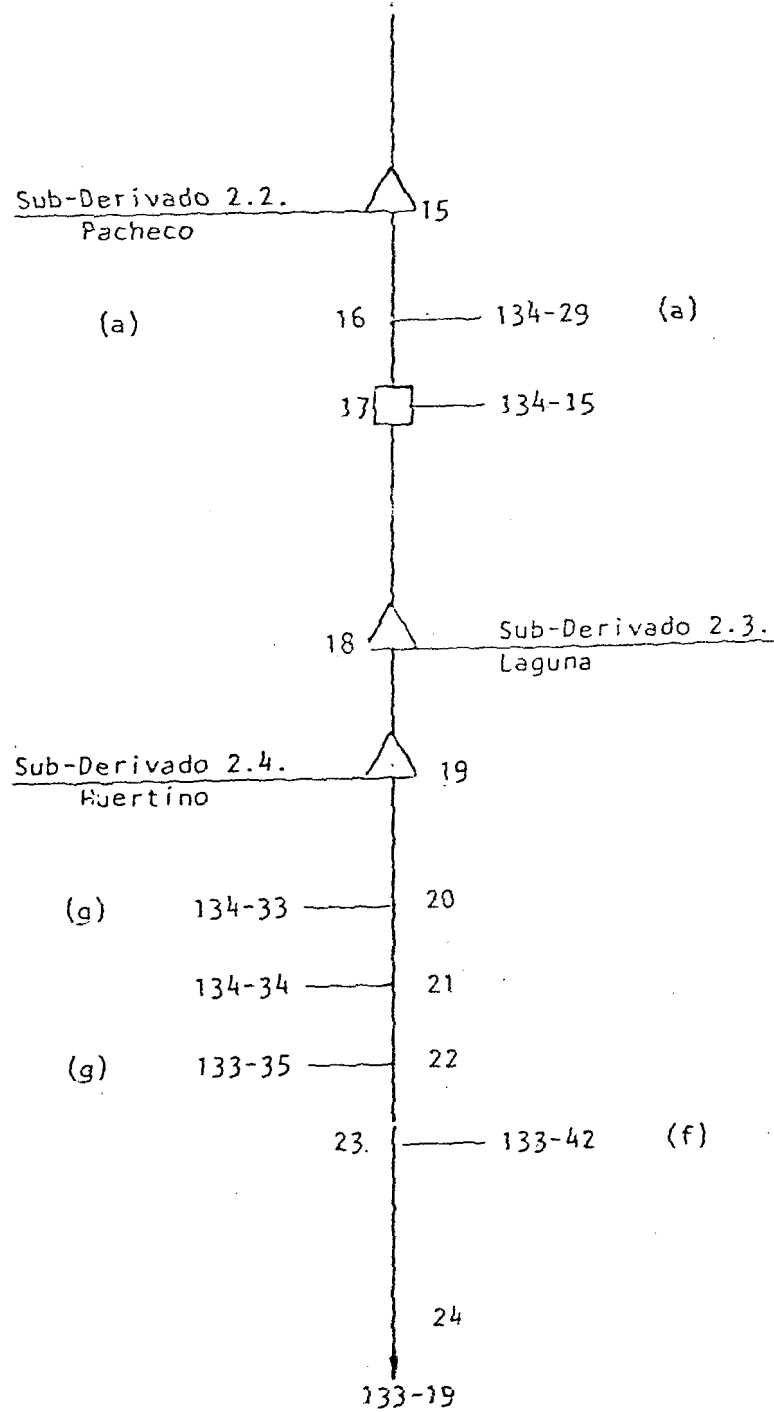
(continúa)

- (a) Riega por Canal Culenar, Matriz
- (b) Riega por Canal Culenar, sub. der. 2.1. Soto

COMUNA : SAGRADA FAMILIA
Planos: 28

RIO MATAQUITO
CANAL CULENAR
DERIVADO 2. AVALOS

(continuación)



- (a) Riega por Canal Culeñar, Matriz
(g) Riega por Sub-der.2.4. Huertino, Canal Culeñar
(f) Riega por Sub-der.2.3. Laguna, Canal Culeñar

CDMUNA : SAGRADA FAMILIA
Plano: 28

CUENCA: RIO MATAQUITO

FUENTE: RIO MATAQUITO

1/2

SUB CUENCA: RIO MATAQUITO

CANAL MATRIZ: CULENAR

CANAL DERIVADO: 2. AVALOS

SUB SUB CUENCA:

CANAL SUB DERIVADO:

ENCUESTA N°	COMUNA ROL SII	NOMBRE DEL PROPIETARIO NOMBRE DEL PREDIO	ACCIONES	U S O	SUP.(Hd) VOL.	Lugar inscripcion		
						Fs.	N°	Año
4627	Sgda Familia 135-22	Nuñez de Campos, Juana (a) (b) Las Quiscas	s/inf	R	1,80 16.500	s/inf		
4628	Sgda Familia 135-20	Suc. Juan de Dios Inostroza Inostroza San Agustín (a) (b)	"	R	8,00 16.500	"		
4629	Sgda Familia 135-19 A	Pavez Pavéz, Ernesto del Carmen (a) Villa Prat	"	R	3,80 16.500	"		
4630	Sgda Familia 135-17 A	Medina Leyton, Abraham del Carmen (a) Villa Prat	"	R	1,50 16.500	"		
4713	Sgda Familia 135-13 B	Torres Castro, Orlando Villa Prat	"	R	0,70 16.500	"		
4633	Sgda Familia 135-12	Gálvez Bravo, María Elena (a) La Casa	"	R	3,00 16.500	"		
4634	Sgda Familia 135-11	Suc. José Gregorio Díaz Torres (a) Hijuela San Patricio	"	R	1,60 16.500	"		
4635	Sgda Familia 135-10	Díaz Campos, José Luis (a) Santa Julia	"	R	1,90 16.500	"		
4636	Sgda Familia 135-9	Suc. José Gregorio Díaz Torres (a) Hijuela El Horno	"	R	3,70 16.500	"		
4714	Sgda Familia 62-8	Daza Palma, José Víctor s/n	"	R	0,40 16.500	"		
4715	Sgda Familia 135-7	Vargas Urtubia Celín y otro Villa Prat	"	R	0,70 16.500	"		
4716	Sgda Familia 62-9	Ponce Ponce, Amador s/n	"	R	0,60 16.500	"		
4639	Sgda Familia 135-5	Ramírez Inostroza, Gilberto Segundo Hijuela Grande (a)	"	R	12,50 16.500	"		
4717	Sgda Familia 135-3	Castillo Alcaíno, Raúl Villa Prat	"	R	4,00 16.500	"		
4718	Sgda Familia 135-2	Campos Campos, Carlos Manuel Potrerillo	"	R	4,50 16.500	"		
4645	Sgda Familia 134-29	Suc. Marina Grez Correa (a) Hijuela Chica	"	R	5,50 16.500	"		
(a)	Riega por Canal Culenar, Matriz							
(b)	Riega por Canal Culenar, Sub der.2.1. Soto							

CUENCA: RIO MATAQUITO

FUENTE: RIO MATAQUITO

2/2

SUB CUENCA: RIO MATAQUITO

CANAL MATRIZ: CULENAR

CANAL DERIVADO: 2. AVALOS

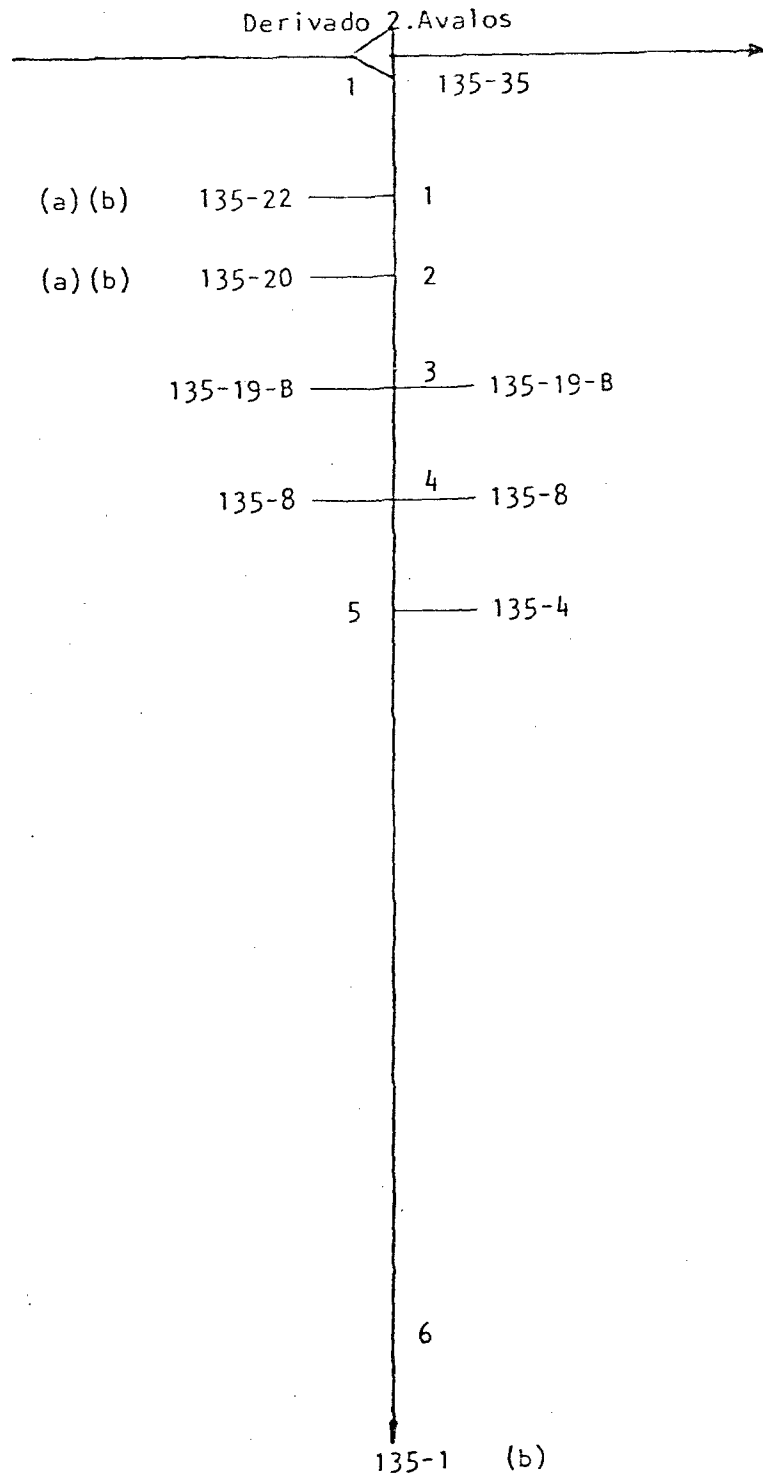
SUB SUB CUENCA:

CANAL SUB DERIVADO:

ENCUESTA N°	COMUNA ROL SII	NOMBRE DEL PROPIETARIO NOMBRE DEL PREDIO	ACCIONES	U S O	SUP.(Hd) VOL.	Lugar inscripcion Fs. N° Año
4719	Sgda.Familia 134-15	Ramírez Inostroza, Luis Alberto Los Crisantemos	s/inf.	R	4,80 16.500	s/inf.
4720	Sgda.Familia 134-33	Herrera Rojas, David Segundo (g) El Bosque Lote #3	"	R	1,00 16.500	"
4721	Sgda.Familia 134-34	Suc. Carlos Eduardo, Ramírez Saavedra El Bosque Lote 1-B	"	R	18,00 16.500	"
4722	Sgda.Familia 133-35	Suc. José Vital, Paredes Reyes (g) La Isla	"	R	8,00 16.500	"
4723	Sgda.Familia 133-42	Suc. Manuel, Poblete (f) San Francisco	"	R	30,00 16.500	"
4724	Sgda.Familia 133-19	Gómez Calderón, Abelardo La Isla	"	R	3,50 16.500	"
(g) (f)	Riega por Riega por	Sub.der. 2.4. Huertino, Canal Culenar Sub.der. 2.3. Laguna, Canal Culenar				

RIO MATAQUITO
 CANAL CULENAR
 DERIVADO 2.AVALOS
 SUB-DERIVADO 2.1. SOTO

Acciones:
 Hás.Reg.: 32,70
 Regantes: 6



(a) Riega por Der. 2. Avalos, Canal Culenar
 (b) Riega por Canal Culenar, (Matriz)

COMUNA : SAGRADA FAMILIA
 Planos: 28

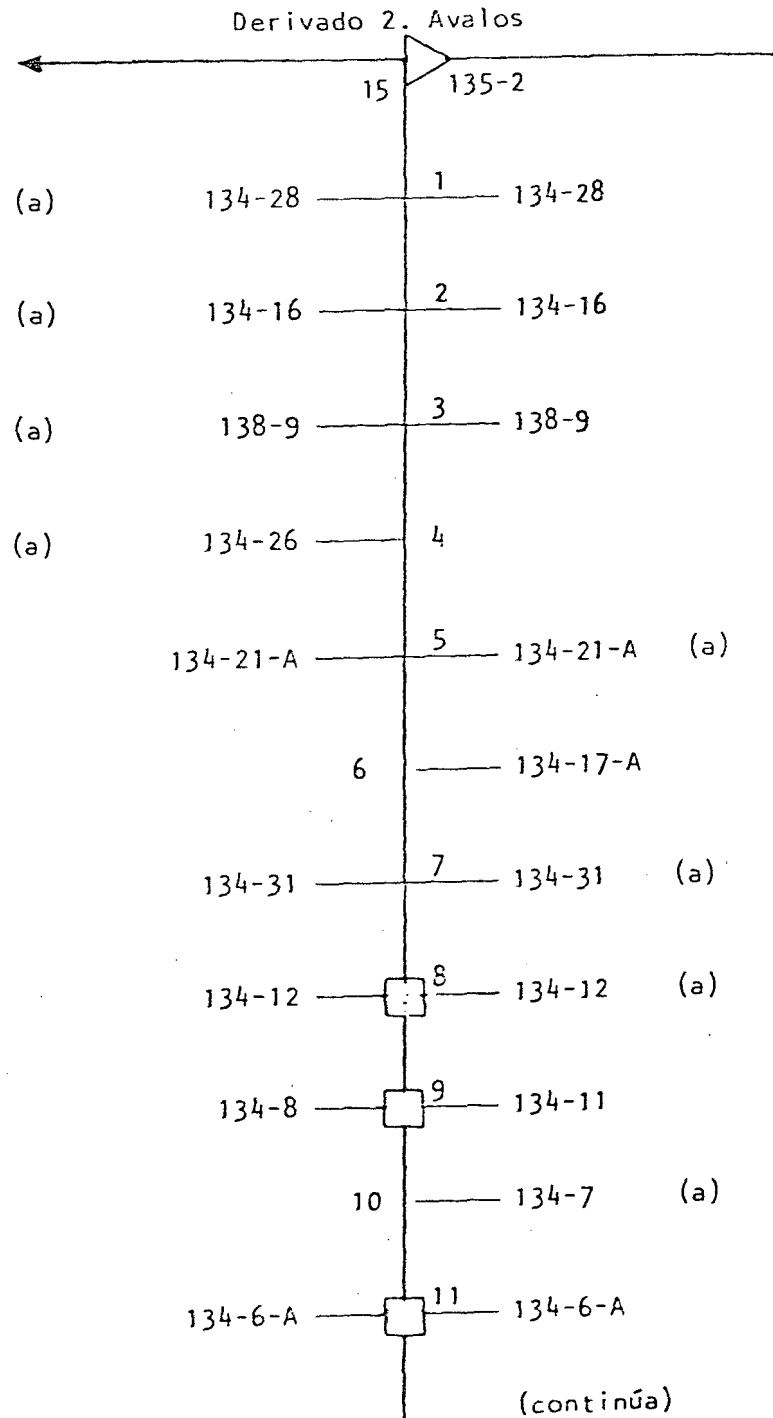
CUENCA: RIO MATAQUITO
 SUB CUENCA : RIO MATAQUITO
 SUB SUB CUENCA:

FUENTE : RIO MATAQUITO
 CANAL MATRIZ : CULENAR
 CANAL DERIVADO : 2. AVALOS
 CANAL SUB DERIVADO : 2.1. SOTO

ENCUESTA N°	COMUNA ROL SII	NOMBRE DEL PROPIETARIO NOMBRE DEL PREDIO	ACCIONES	U S O	SUP.(Hd) VOL.	Lugar inscripcion Fs. N° Año
4627	Sgda.Familia 135-22	Núñez de Campos, Juana (a)(b) Las Quiscas	s/inf.	R	2,50 16.500	s/inf.
4628	Sgda.Familia 135-20	Suc. Juan de Dios, Inostroza Inostroza San Agustín (a)(b), za	"	R	10,00 16.500	"
4725	Sgda.Familia 135-19-B	Martínez Hormazábal, Elba Luisa Villa Prat	"	R	12,00 16.500	"
4726	Sgda.Familia 135-8	Gálvez Bravo, María Elena El Sauce	"	R	4,70 16.500	"
4727	Sgda.Familia 135-4	Martínez Hormazábal, Lucía, Elena Patagua Alta	"	R	2,00 16.500	"
4644	Sgda.Familia 135-1	Pavez Pavez, Ernesto del Carmen (b) Villa Prat	"	R	1,50 16.500	"
(a) (b)	Riega por Riega por	Derivado 2. Avalos, Canal Culenar Canal Culenar (Matriz)				

RIO MATAQUITO
 CANAL CULENAR
 DERIVADO 2. AVALOS
SUB-DERIVADO 2.2. PACHECO

Acciones:
 Hás.Reg.: 87,75
 Regantes: 16




(a) Riega por Canal Culenar, Matriz

COMUNA : SAGRADA FAMILIA
 Plano: 28

RIO MATAQUITO
CANAL CULENAR
DERIVADO 2. AVALOS
SUB-DERIVADO 2.2. PACHECO

(continuación)



(a) Riega por Canal Culenar, Matriz
(f) Riega por Canal Culenar, Sub. der. 2.3.Laguna

COMUNA : SAGRADA FAMILIA
Plano: 28

CUENCA: RIO MATAQUITO
 SUB CUENCA : RIO MATAQUITO
 SUB SUB CUENCA:

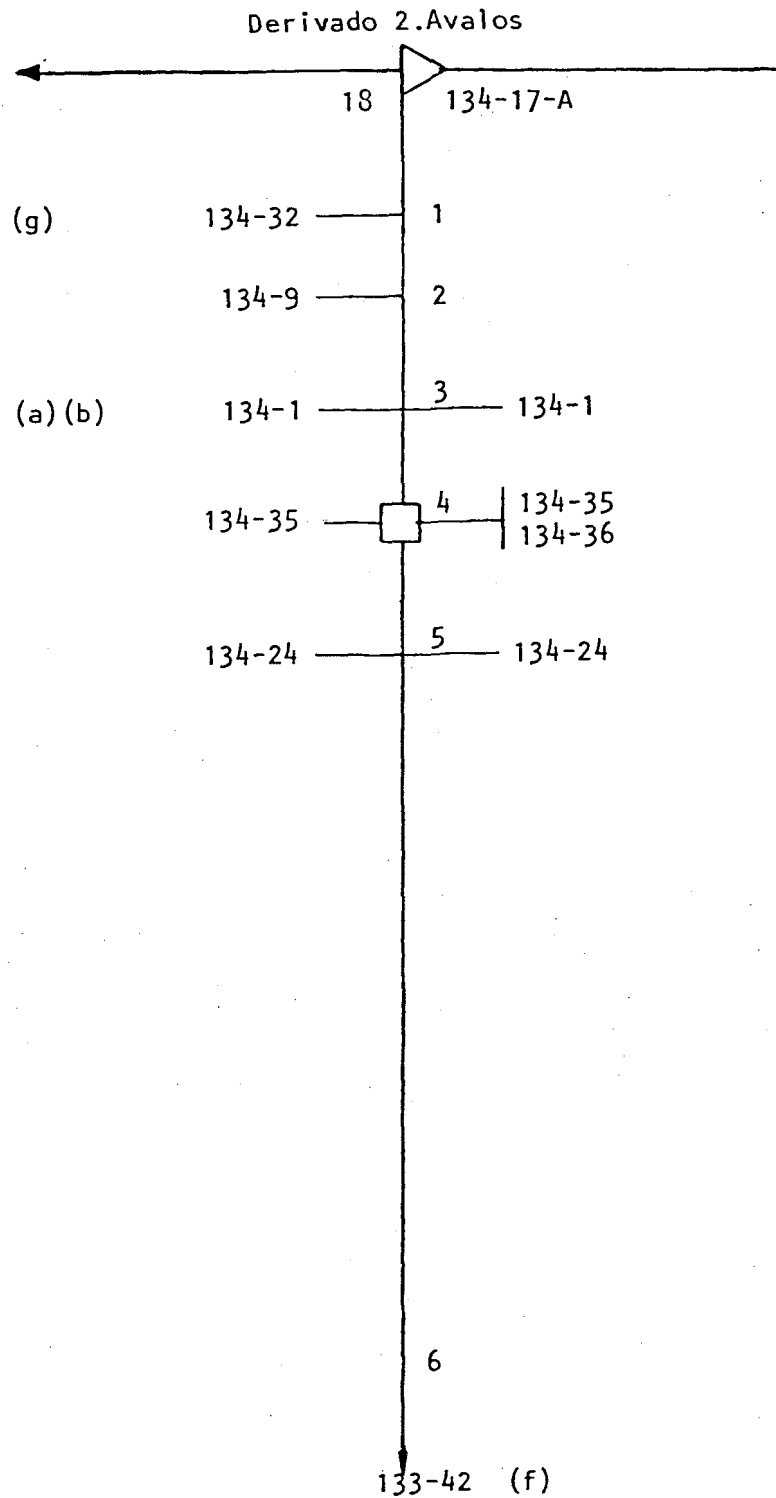
FUENTE : RIO MATAQUITO
 CANAL MATRIZ : CULENAR
 CANAL DERIVADO : 2. . AVALOS
 CANAL SUB DERIVADO : 2.2. PACHECO

1/1

ENCUESTA N°	COMUNA ROL SII	NOMBRE DEL PROPIETARIO NOMBRE DEL PREDIO	ACCIONES	U S O	SUP.(Hd) VOL.	Lugar inscripcion Fs. N° Año
4646	Sgda Familia 134-28	Suc. José Muñoz Rodríguez (a) La Higuera.	s/inf	R	1,50 16.500	s/inf
4648	Sgda Familia 134-16	Obispado de Talca (a) Potrerillo	"	R	1,00 16.500	"
4649	Sgda Familia 138-9	Castrizelo Falquins, Olegario Segundo Finca Villa Sol (a)	"	R	0,70 16.500	"
4655	Sgda Familia 134-26	Ramírez Inostroza, Gilberto Segundo Camino Público (a)	"	R	6,00 16.500	"
4657	Sgda Familia 134-21 A	Suc. Saturnino Mejías Peredo (a) El Carmelo	"	R	9,00 16.500	"
4728	Sgda Familia 134-17 A	Suc. Carlos Ernesto Ramírez Saavedra La Matanza	"	R	10,00 16.500	"
4664	Sgda Familia 134-31	Suc. Carlos Eduardo Ramírez Saavedra Lote 1 A (a)	"	R	6,50 16.500	"
4667	Sgda Familia 134-12	Baeza Morales, Luis Jacob (a) Villa Prat	"	R	10,00 16.500	"
4730	Sgda Familia 134-8	Suc Regina del Carmen Inostroza Re- Las Puertas yes	"	R	3,00 16.500	"
4731	Sgda Familia 134-11	Gálvez Campos, María Georgina Lo Pacheco	"	R	2,25 16.500	"
4670	Sgda Familia 134-7	Inostroza Ponce, José Heriberto (a) El Sauce	"	R	6,00 16.500	"
4732	Sgda Familia 134-6 - A	Suc. Lucio Ormazábal Martínez Villa Prat	"	R	1,90 16.500	"
4733	Sgda Familia 134-6-B	Vargas Urtubia, Filomena del Carmen Villa Prat	"	R	1,90 16.500	"
4671	Sgda Familia 134-4	Suc. Domitilo Ramírez Contreras (a) Camino Público	"	R	12,00 16.500	"
4673	Sgda Familia 134-1	Navarro Lizana, Vicente Fermín y El Huerto (a) (f) otros	"	R	11,00 16.500	"
4675	Sgda Familia 131-14	Coop. Agrícola El Culenar (a) Parcela 18 Culenar	"	R	5,00 16.500	"
(a)	Riega por Canal Culenar (Matriz)					
(f)	Riega por Canal Culenar, sub.der23. Laguna					

RIO MATAQUITO
CANAL CULENAR
DERIVADO 2.AVALOS
SUB-DERIVADO 2.3 LAGUNA

Acciones:
Hás.Reg.: 59,60
Regantes: 7



- (g) Riega por Sub.der. 2.4. Huertino, Canal Culenar
(b) Riega por Sub.der. 2.2. Pacheco, Canal Culenar
(a) Riega por Canal Culenar (Matriz)
(f) Riega por Derivado 2. Avalos, Canal Culenar

COMUNA: SAGRADA FAMILIA
Plano: 28

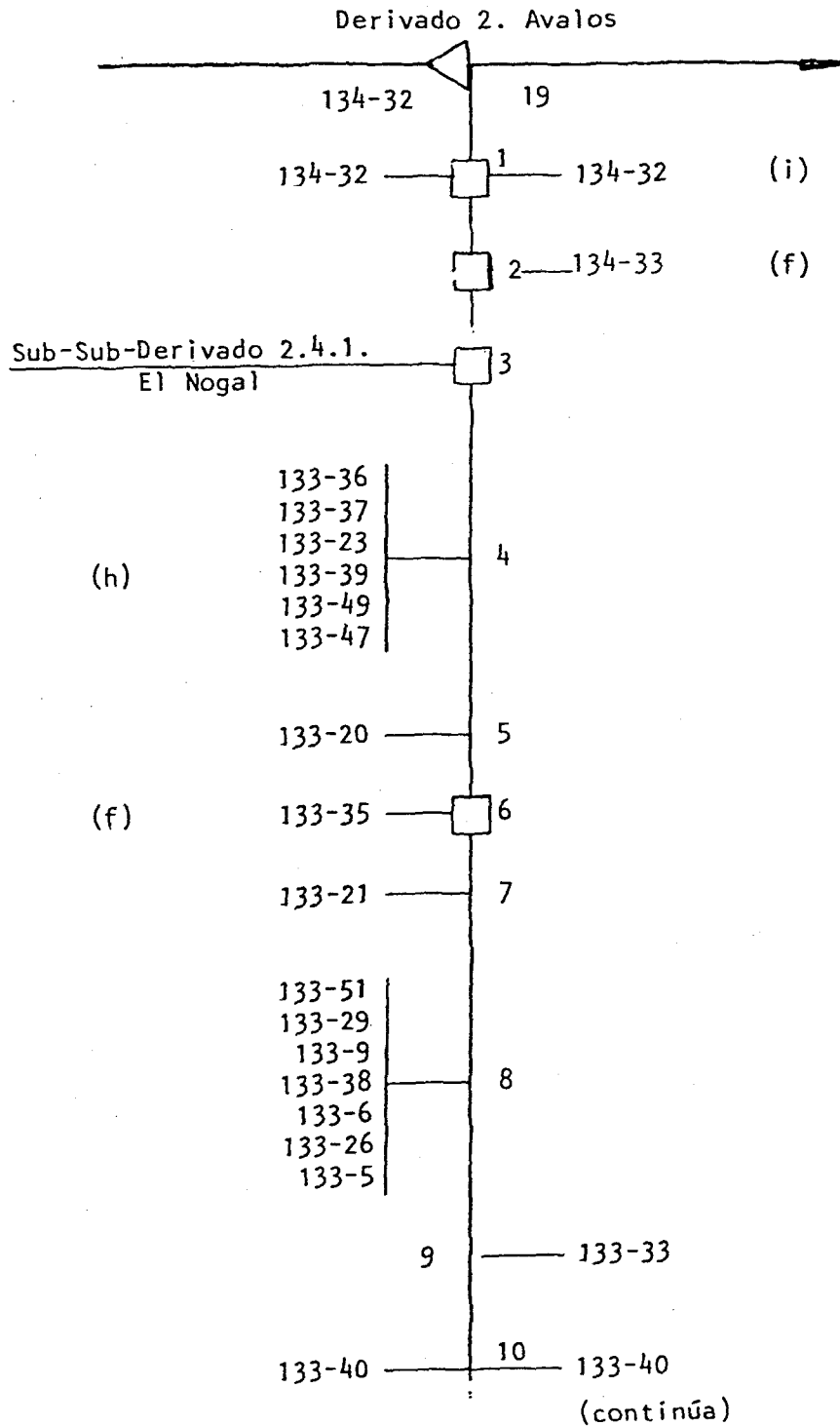
CUENCA: RIO MATAQUITO
SUB CUENCA : RIO MATAQUITO
SUB SUB CUENCA:

FUENTE : RIO MATAQUITO
CANAL MATRIZ : CULENAR
CANAL DERIVADO : 2. AVALOS
CANAL SUB DERIVADO : 2.3. LAGUNA

ENCUESTA N°	COMUNA ROL SII	NOMBRE DEL PROPIETARIO NOMBRE DEL PREDIO	ACCIONES	U S O	SUP.(Há) VOL.	Lugar inscripción Fs. N° Año
4734	Sgda.Familia 134-32	Baeza Morales, Luis Jacob (g) El Bosque Lote # 2, 7 y 8	s/inf.	R	5,00 16.500	s/inf.
4735	Sgda.Familia 134-9	Inostroza Pino, Luis Alberto Villa Prat	"	R	1,60 16.500	"
4673	Sgda.Familia 134-1	Navarro Lizana, Vicente Fermín y otro El Huerto (a)(b)	"	R	6,00 16.500	"
4737	Sgda.Familia 134-35	Suc. Elvira, Muñoz vda. de Reyes El Bosque Lote 4	"	R	9,00 16.500	"
4738	Sgda.Familia 134-36	Inostroza Reyes, Hermenegildo El Bosque Lote 5	"	R	14,00 16.500	"
4739	Sgda.Familia 134-24	Miranda Miranda, Nibaldo Camino Sagrada Familia	"	R	4,00 16.500	"
4723	Sgda.Familia 133-42	Suc. Manuel, Poblete (f) San Francisco	"	R	20,00 16.500	"
(a)	Riega por	Canal Culenar (Matriz)				
(b)	Riega por	Sub.der.2.2. Pacheco, Canal Culenar				
(f)	Riega por	Derivado 2. Avalos, Canal Culenar				
(g)	Riega por	Sub.der. 2.4. Iluertino, Canal Culenar				

CANAL CULENAR
 DERIVADO 2. AVALOS
SUB-DERIVADO 2.4. HUERTINO

Acciones:
 Hás.Reg.: 216,07
 Regantes: 40

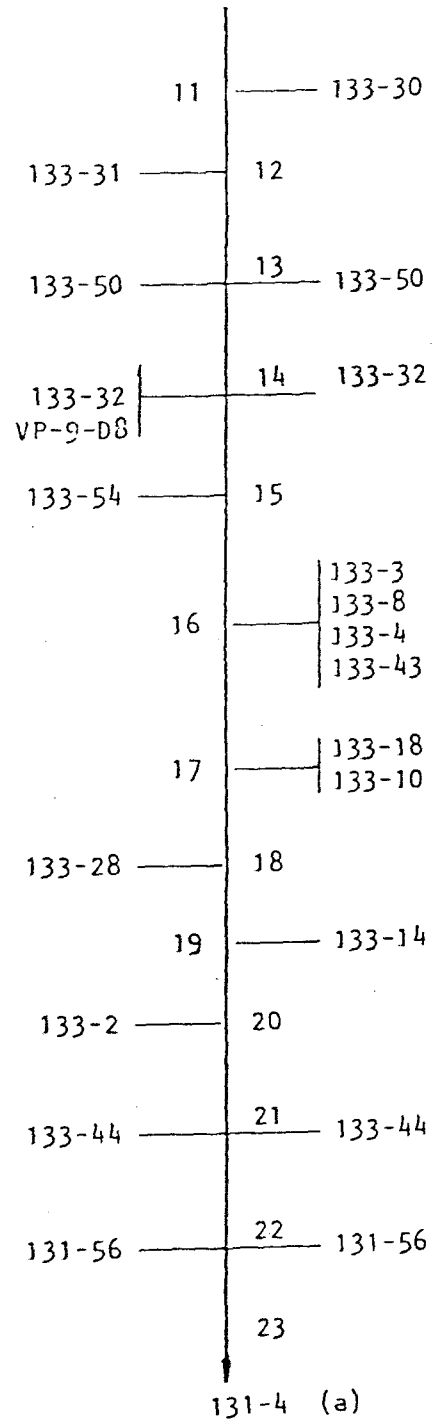


- (f) Riega por Canal Culenar der. 2. Avalos
- (i) Riega por Canal Culenar Sub-der.2.3. Laguna
- (h) Riega por Canal Culenar Sub-Sub.der. 2.4.1. El Nogal

COMUNA : SAGRADA FAMILIA
 Plano: 28

CANAL CULENAR
DERIVADO 2. AVALOS
SUB-DERIVADO 2.4. HUERTINO

(continuación)



COMUNA : SAGRADA FAMILIA
Plano: 28

CUENCA: RIO MATAQUITO

FUENTE: RIO MATAQUITO

1/3

SUB CUENCA: RIO MATAQUITO

CANAL MATRIZ: CULENAR

CANAL DERIVADO: 2. AVALOS

SUB SUB CUENCA:

CANAL SUB DERIVADO: 2.4. HUERTINO

ENCUESTA N°	COMUNA ROL SII	NOMBRE DEL PROPIETARIO NOMBRE DEL PREDIO	ACCIONES	U S O	SUP.(Há) VOL.	Lugar inscripcion Fs. N° Año
4734	Sgda Familia 134-32	Baeza Morales , Luis Jacob (i) El Bosque Lote # 2 # 7 y 8	s/inf	R	7,80 16.500	s/inf
4720	Sgda Familia 134-33	Herrera Rojas, David Segundo (f) El Bosque Lote # 3	"	R	8,00 16.500	"
4740	Sgda Familia 133-36	Moya Poblete, Lizandro La Higuera	"	R	1,75 16.500	"
4741	Sgda familia 133-37	Moya Poblete, Lizandro La Isla	"	R	1,75 16.500	"
4742	Sgda Familia 133-23	Suc. Abelardo Hormazábal Gómez El Nogal	"	R	1,50 16.500	"
4743	Sgda Familia 133-39	Suc. Cristina Rosales Vda. de Pérez La Isla (h)	"	R	4,50 16.500	"
4744	Sgda Familia 133-49	Muñoz Encalada, José Alvaro La Isla	"	R	2,00 16.500	"
4745	Sgda Familia 133-47	Retamal Retamal, José Mariano La Isla	"	R	1,75 16.500	"
4746	Sgda Familia 133-20	Suc. Enrique Arroyo Díaz La Isla	"	R	6,25 16.500	"
4722	Sgda Familia 133-35	Suc. José Vital Paredes Reyes (f) La Isla	"	R	12,00 16.500	"
4747	Sgda Familia 133-21	Suc. Samuel Labra Palma La Isla	"	R	0,10 16.500	"
4748	Sgda Familia 133-51	Moya Poblete , Lizandro La Isla	"	R	5,20 16.500	"
4749	Sgda Familia 133-29	Martínez Baeza, Gerardo La Isla de Brizo	"	R	1,50 16.500	"
4750	Sgda Familia 133-9	Martínez Baeza, Osvaldo y Anselmo La Isla	"	R	2,00 16.500	"
4751	Sgda Familia 133-38	Suc. Manuel Jesús Pérez Ahumada La Isla	"	R	10,00 16.500	"
(f)	Riega por derivado 2. Avalos C. Culenar					
(h)	Riega por Sub	sub der 2.4.1. El Nogal, Canal Culena				
(i)	Riega por Sub	der 2.3. Laguna, C. Culenar				

CUENCA: RIO MATAQUITO

FUENTE: RIO MATAQUITO

2/3

SUB CUENCA: RIO MATAQUITO

CANAL MATRIZ: CULENAR

CANAL DERIVADO: 2. AVALOS

SUB SUB CUENCA:

CANAL SUB DERIVADO: 2.4. HUERTINO

ENCUESTA N°	COMUNA ROL SII	NOMBRE DEL PROPIETARIO NOMBRE DEL PREDIO	ACCIONES	U S O	SUP.(Há) VOL.	Lugar inscripción Fs. N° Año
4752	Sgda Familia 133-6	Martínez Baeza, Gerardo La Isla	s/inf	R	1,50 16.500	s/inf
4753	Sgda Familia 133-26	Suc. Serapio Labra Palma La Isla	"	R	1,20 16.500	"
4754	Sgda Familia 133-5	Moya Poblete, Lizandro La Isla Dos	"	R	1,50 16.500	"
4755	Sgda Familia 133-33	Miranda Miranda, Nibaldo La Isla	"	R	2,50 16.500	"
4756	Sgda Familia 133-40	Suc. Cristina Rosales Vda de Pérez La Isla	"	R	8,50 16.500	"
4757	Sgda Familia 133-30	Martínez Baeza, Gerardo La Isla II	"	R	1,50 16.500	"
4758	Sgda Familia 133-31	Martínez Baeza, Anselmo La Isla I	"	R	3,15 16.500	"
4759	Sgda Familia 133-50	Suc. Arturo Sotelo Pérez La Isla	"	R	4,00 16.500	"
4760	Sgda Familia 133-32	Martínez Baeza, Anselmo La Isla	"	R	6,40 16.500	"
4761	Sgda Familia VP -9-D8 E.T. E.T. E.T.	Varios Propietarios Según Nómima "Isla de Brizo" Bravo Palma, Marina Brizo Brizo, Luis Enrique Avendaño Avendaño, Pablo	"	R	16.500 0,10 0,10 0,10	"
4762	Sgda Familia 133-54	Bravo Vda. de Martínez, Marina La Isla	"	R	4,80 16.500	"
4763	Sgda Familia 133-3	Baeza Morales, Luis Jacob Isla del Nogal	"	R	8,00 16.500	"
4764	Sgda Familia 133-8	Baeza Morales, Luis Jacob La Isla	"	R	4,40 16.500	"
4765	Sgda Familia 133-4	Suc. Celedonio Segundo Baeza Olivares La Isla	"	R	14,50 16.500	"
4766	Sgda Familia 133-43	Ramírez Herrera, Domitila La Isla	"	R	8,00 16.500	"

CUENCA: RIO MATAQUITO
 SUB CUENCA : RIO MATAQUITO
 SUB SUB CUENCA:

FUENTE : RIO MATAQUITO
 CANAL MATRIZ : CULENAR
 CANAL DERIVADO : 2. AVALOS
 CANAL SUB DERIVADO : 2.4. HUERTINO

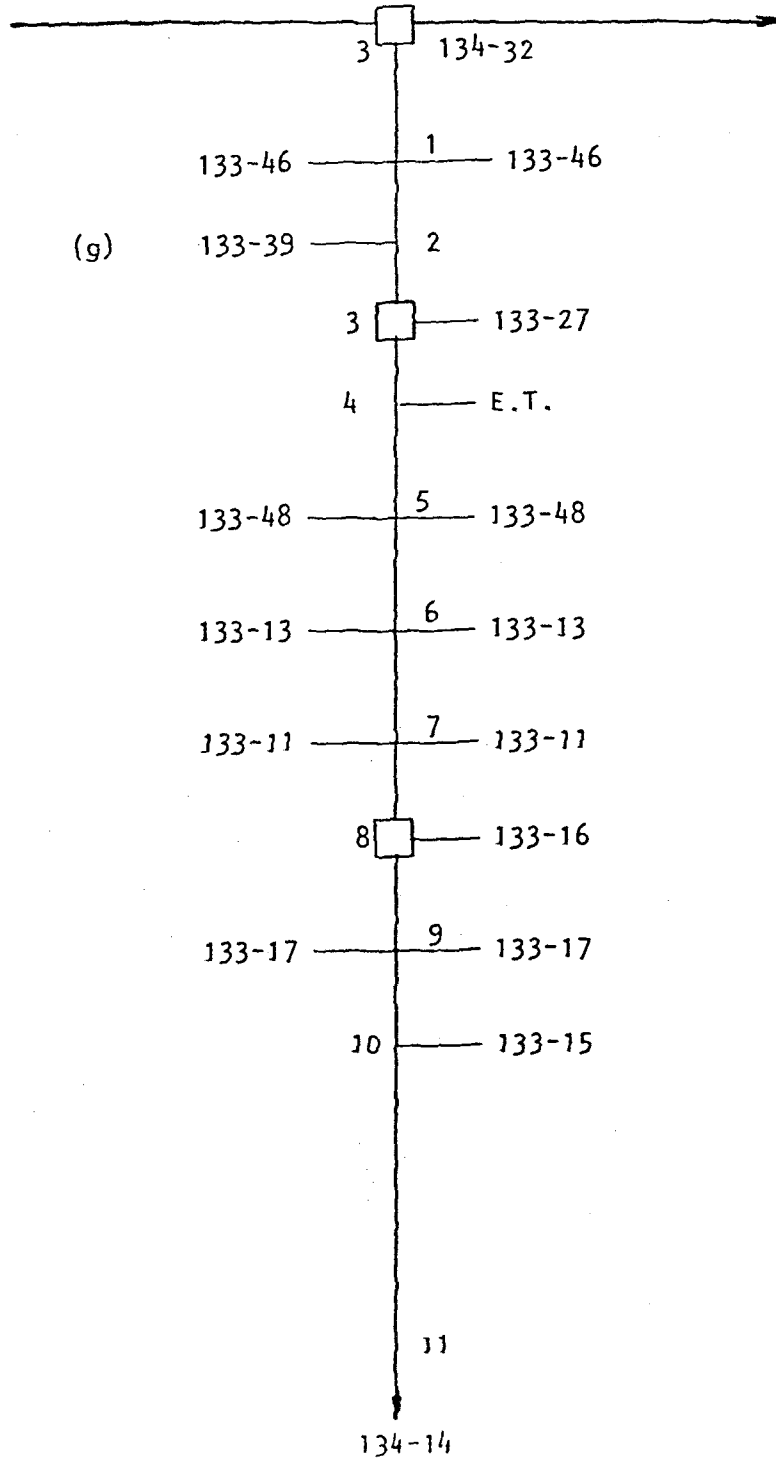
3/3

ENCUESTA N°	COMUNA ROL SII	NOMBRE DEL PROPIETARIO NOMBRE DEL PREDIO	ACCIONES	U S O	SUP.(Hd) VOL.	Lugar inscripcion Fs. N° Año
4767	Sgda Familia 133-18	Avendaño Avendaño, Pablo Dote La Isla	s/inf	R	0,40 16.500	s/inf
4768	Sgda Familia 133-10	Brizo Brizo, Luis Enrique Las Higueras	"	R	0,50 16.500	"
4769	Sgda Familia 133-28	Suc. Diego Martínez Baeza El Acacio	"	R	0,75 16.500	"
4770	Sgda Familia 133-14	Arias Díaz, Herminio del Carmen: Carmen I	"	R	0,87 16.500	"
4771	Sgda Familia 133-2	Suc. Lorenzo Baeza Olivares La Isla	"	R	16,00 16.500	"
4772	Sgda Familia 133-44	Baeza Miranda, Jaime Eladio Isla El Sauce	"	R	11,70 16.500	"
4773	Sgda Familia 131-56	Suc. Angel Rauna Herrera Parcela 25	"	R	20,00 16.500	"
4693	Sgda Familia 131-4	Suc. José Amigo Correa (a) Culénar	"	R	29,50 16.500	"
(a)	Riega por	Canal Culénar, Matriz				

CANAL CULENAR
 DERIVADO 2.AVALDOS
 SUB-DERIVADO 2.4.HUERTINO
SUB-SUB-DERIVADO 2.4.1. EL NOGAL

Acciones:
 Hás.Reg.: 94,00
 Regantes: 11

Sub-Derivado 2.4.Huertino



(g) Riega por Sub-der.2.4. Huertino

COMUNA : SAGRADA FAMILIA
 Plano: 28

CUENCA: RIO MATAQUITO

FUENTE: RIO MATAQUITO

1/1

SUB CUENCA: RIO MATAQUITO

CANAL MATRIZ: CULENAR

CANAL DERIVADO: 2. AVALOS

SUB SUB CUENCA:

CANAL SUB DERIVADO: 2.4. HUERTINO

Sub Sub der. 2.4.1. EL NOGAL

ENCUESTA N°	COMUNA ROL SII	NOMBRE DEL PROPIETARIO NOMBRE DEL PREDIO	ACCIONES	U S O	SUP.(Hd) VOL.	Lugar inscripción Fs. N° Año
4774	Sgda Familia 133-46	Suc. Pablo Ramírez, Ponce La Isla	s/inf	R	2,40 16.500	s/inf
4743	Sgda Familia 133-39	Suc. Cristina Rosales Vda. de Pérez La Isla (g)	"	R	4,00 16.500	"
4775	Sgda Familia 133-27	Suc. Diego Martínez Baeza La Isla	"	R	13,00 16.500	"
4776	Sgda Familia E.T.	Brizo Brizo, Luis Enrique La Isla	"	R	1,50 16.500	"
4777	Sgda Familia 133-48	Reyes Salinas, María Mamerta La Isla	"	R	7,00 16.500	"
4778	Sgda Familia 133-13	Díaz Arias, Herminio del Carmen Santa Florisa	"	R	9,00 16.500	"
4779	Sgda Familia 133-11	Suc. Enrique Arroyo Díaz La Isla	"	R	7,30 16.500	"
4780	Sgda Familia 133-16	Díaz Arias, Rigoberto La Isla	"	R	3,70 16.500	"
4781	Sgda Familia 133-17	Avendaño Avendaño, Pablo La Isla	"	R	6,50 16.500	"
4782	Sgda Familia 133-15	Díaz Arias, Herminio del Carmen Carmen II	"	R	7,60 16.500	"
4783	Sgda Familia 134-14	Suc. José Vital Paredes Reyes El Nogal	"	R	32,00 16.500	"

(g) Riega por Subderivado 2.4. Huertino

CANAL LA HUERTABOCATOMA N° 8.-A.- Características Físicas

El canal se origina en la ribera derecha del Río Mataquito frente al predio Rol 137-36 de Rauco; en su inicio, con barrera de pedraplén se desvía parte de las aguas a la bocatoma que es de tipo provisoria.

El canal tiene una longitud de 29,0 Km. y posee una obra de regulación.

El canal atraviesa el Estero Navarro mediante una canoa entre los saques 17 y 18.

Obras de Arte

Canal Matriz	Túnel	Sifón	Canoa	Puente	Tubo	Marco	Compuerta	Total
La Huerta	1	2	4	20	1	1	12	41

B.- Acciones en la Fuente y Distribución

No hay derechos inscritos.

C.- Constitución Legal

El canal se encuentra organizado sólo de hecho y su directiva es la siguiente:

Presidente: Orlando Froilán

Tesorero : Ivén Ramírez

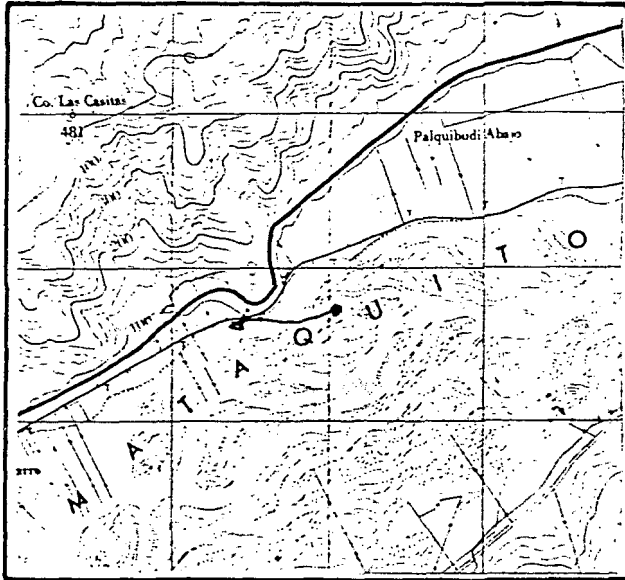
RIO RIO MATAQUITO

FECHA JULIO 1985

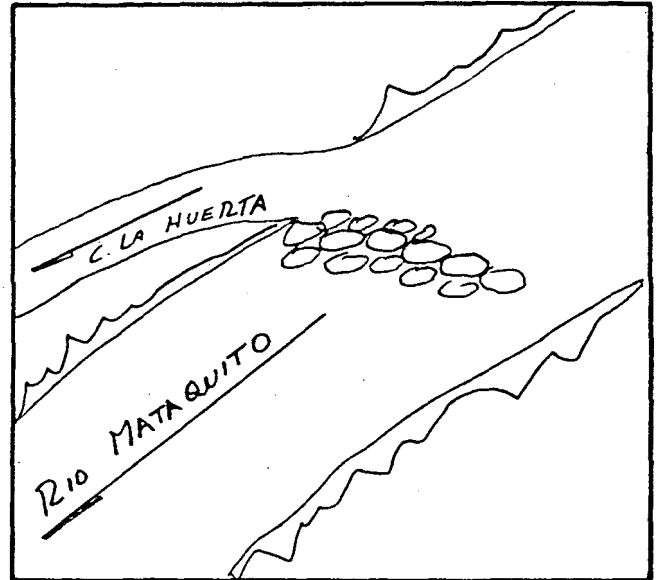
CANAL LA HUERTA

BOCATOMA 8

UBICACION



CROQUIS



DESCRIPCION DE LA BOCATOMA Se ubica sobre la ribera derecha del Río Mataquito frente al Rol 137-36 de Rauco; se complementa con barrera de pedraplén que desvían parte de las aguas a la bocatoma.

El acceso es por Rol 36-47 de Rauco.

SECCION DE CONTROL No hay.

OBSERVACIONES El canal sirve a 243 usuarios que riegan una superficie total de 1.009,321 hás.

El canal se encuentra organizado sólo de hecho y su directiva es la siguiente:

Presidente, Orlando Froilán; Tesorero, Ivén Ramírez.

El canal se representa en los planos 28, 29, 30 y 31.


CUADRO RESUMEN

CUENCA RIO MATAQUITO FUENTE RIO MATAQUITO AFLUENTE DE _____
 SUB-CUENCA RIO MATAQUITO CANAL LA HUERTA
 SUB-SUB-CUENCA _____

CANAL MATRIZ	DERIVADO	SUB-DERIVADO	SUB-SUB DERIVADO	NUMERO DE REGANTES	NUMERO DE ENCUESTAS	DOTACION m ³ /Há/año	SUPERFICIE (Há)	LONGITUD DEL CANAL km	Nº DE OBRAS DE ARTE	Nº DE OBRAS REGULACION
La Huerta				243	97	16.500	1.009,321	29	41	1

RIO MATAQUITO
CANAL LA HUERTA

Acciones:
Hás.Reg.: 1009.321
Regantes: 243

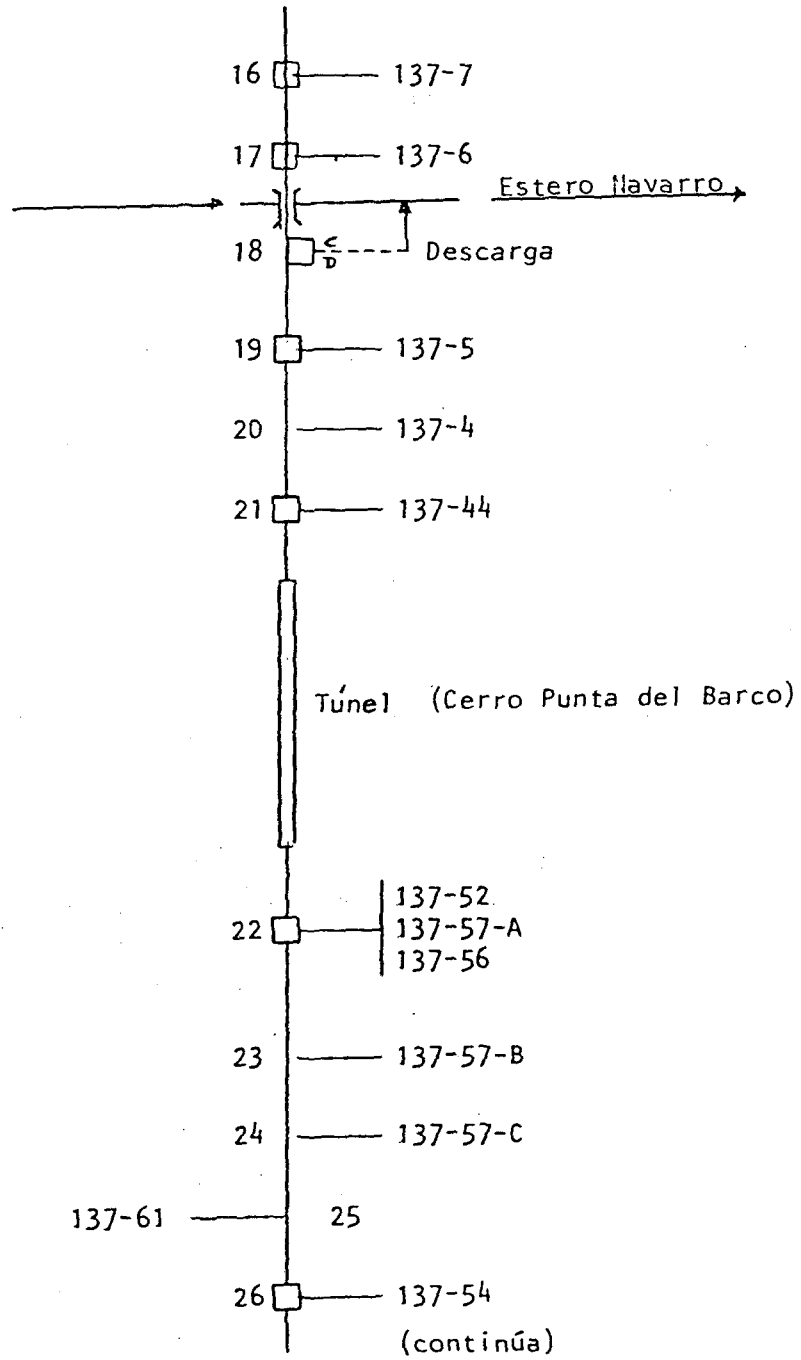


(continúa)

COMUNA : HUALARE
Plano: 28, 29, 30, 31

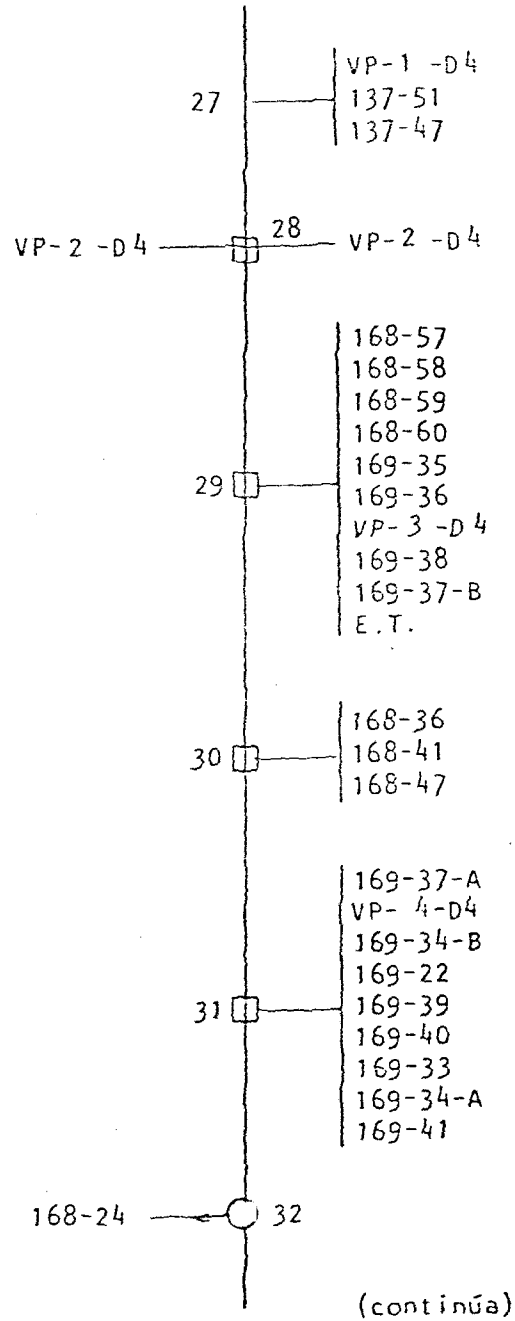
RIO MATAQUITO
CANAL LA HUERTA

(continuación)



RIO MATAQUITO
CANAL LA HUERTA

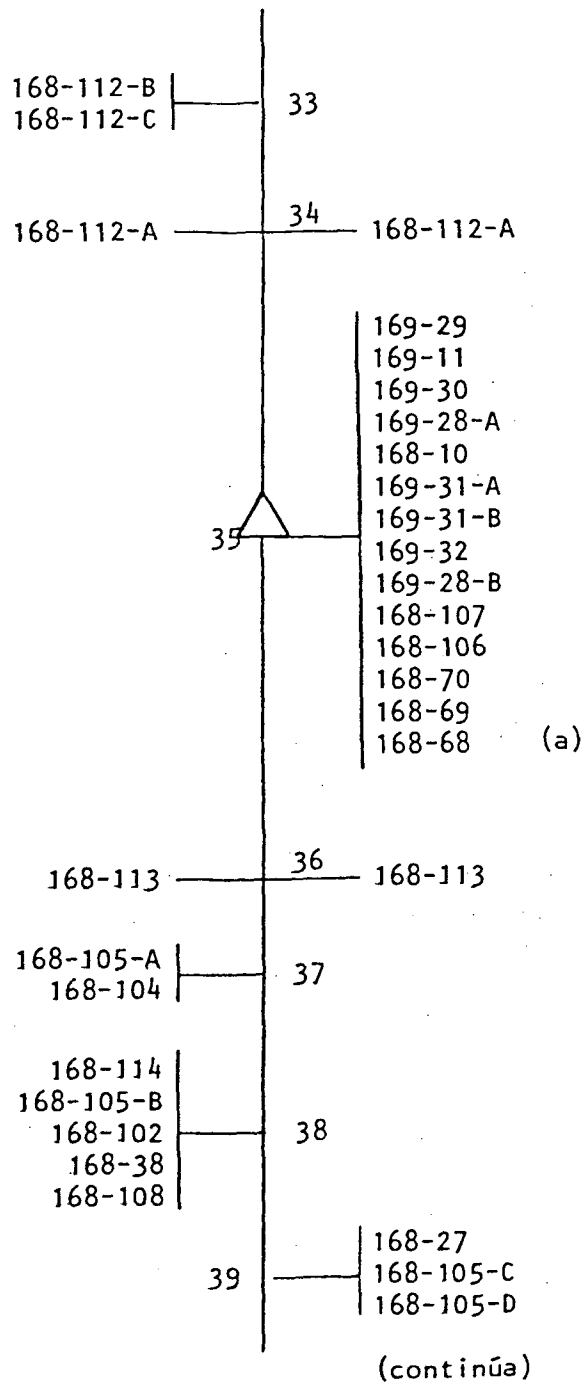
(continuación)



COMUNA : HUALAÑE

RIO MATAQUITO
CANAL LA HUERTA

(continuación)

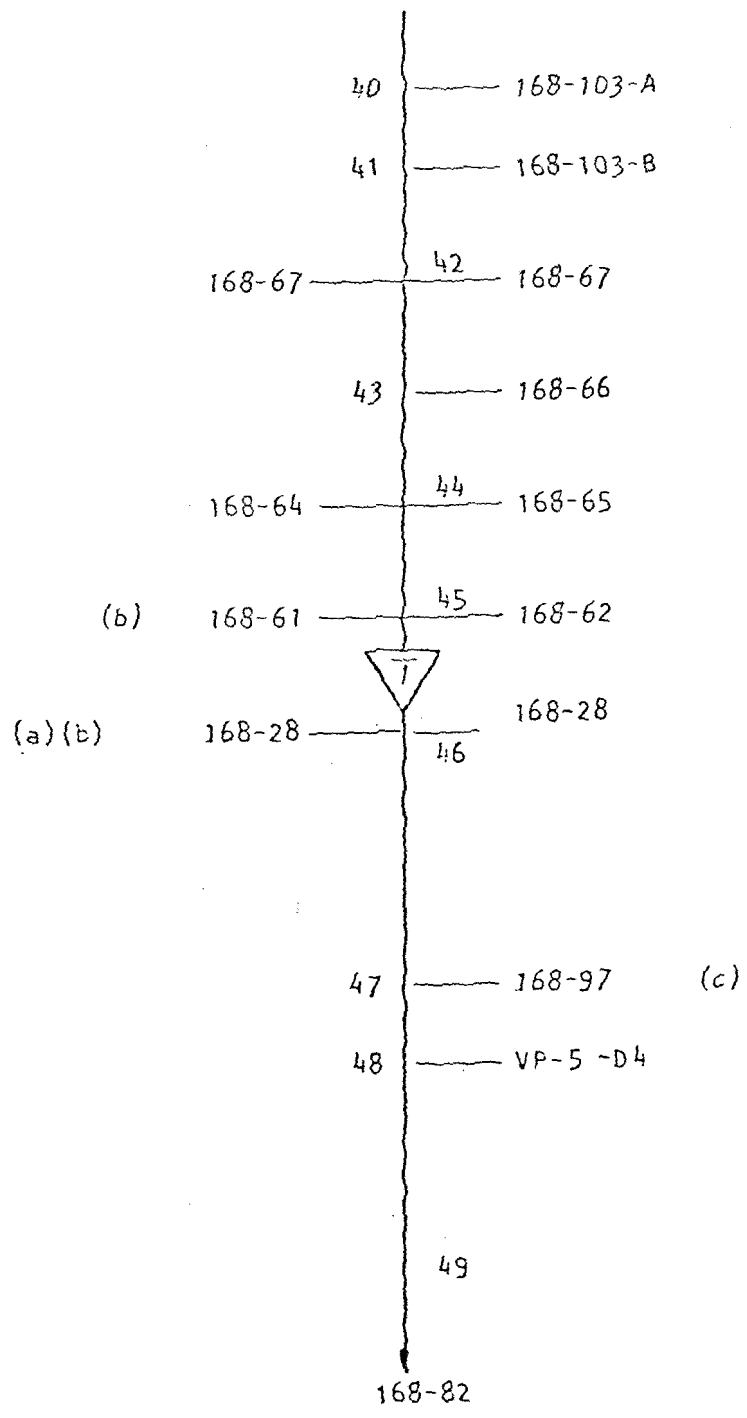


(a) Riega por Canal Derrames Parronal

COMUNA : HUALAÑE

RIO MATAQUITO
CANAL LA HUERTA

(continuación)



- (a) Riega por Canal Derrames Parronal
- (b) Riega por Canal Eloísa-La Huerta
- (c) Riega por Canal Peralillo Barandica, Der. I Parronal

COMUNA : HUALARE

CUENCA : RIO MATAQUITO

FUENTE : RIO MATAQUITO

1/30

SUB CUENCA : RIO MATAQUITO

CANAL MATRIZ : LA HUERTA

SUB SUB CUENCA :

CANAL DERIVADO :

CANAL SUB DERIVADO :

ENCUESTA N°	COMUNA ROL SII	NOMBRE DEL PROPIETARIO NOMBRE DEL PREDIO	ACCIONES	U S O	SUP.(Hd) VOL.	Lugar inscripcion Fs. N° Año
4107	Hualañé 137-39	Baeza Díaz, Juan Bautista El Rincón	s/inf	R	0,20 16.500	s/inf
4108	Hualañé 137-35	Baeza Díaz, Juan Bautista Loma Larga	"	R	0,30 16.500	"
4109	Hualañé 137-31	Canales Vda. de Araya, Rosalía El Manantial	"	R	0,20 16.500	"
4110	Hualañé 137-8	Pucher Valenzuela, Gerardo Enrique Los Eucaliptos	"	R	0,20 16.500	"
4111	Hualañé 137-3	Navarro, Eduardo Orilla de Navarro	"	R	0,30 16.500	"
4112	Hualañé 137-28	Navarro Núñez, Soaida del Carmen Quillaicillos	"	R	1,00 16.500	"
4113	Hualañé 137-27	Navarro Riquelme, Segismundo Orilla de Navarro	"	R	5,00 16.500	"
4114	Hualañé 137-24	Albornoz Riquelme, Honacio El Peral	"	R	0,50 16.500	"
4115	Hualañé 137-23	Vergara Lizama, José del Tránsito Orilla de Navarro	"	R	1,50 16.500	"
4116	Hualañé 137-22	Riquelme Nilo, Jesús Nieve Orilla de Navarro	"	R	5,00 16.500	"
4117	Hualañé 137-16	Suc.Venancio del Carmen Araya Araya Orilla de Navarro	"	R	1,13 16.500	"
4118	Hualañé 137-20	Navarro Riquelme, Berta Eufemia Orilla de Navarro	"	R	5,00 16.500	"
4119	Hualañé 137-19	Navarro Fuentes, Onofre El Granado	"	R	1,00 16.500	"
4120	Hualañé 137-18	Urtubia Pérez, Adita Orilla de Navarro	"	R	1,50 16.500	"
4121	Hualañé 137-15	Cáceres Navarro, Juan Domingo Los Parrales	"	R	1,88 16.500	"
4122	Hualañé 137-9 A	Navarro Riquelme, Berta Eufemia San Javier	"	R	5,00 16.500	"

CUENCA: RIO MATAQUITO
 SUB CUENCA: RIO MATAQUITO
 SUB SUB CUENCA:

FUENTE: RIO MATAQUITO
 CANAL MATRIZ: LA HUERTA
 CANAL DERIVADO:
 CANAL SUB DERIVADO:

2/10

ENCUESTA N°	COMUNA ROL SII	NOMBRE DEL PROPIETARIO NOMBRE DEL PREDIO	ACCIONES	U S O	SUP.(Há) VOL.	Lugar inscripción Fs. N° Año
4123	Hualañé 137-10	Navarro Riquelme, Juan Manuel San Javier	s/inf	R	6,00 16.500	s/inf
4124	Hualañé 137-9 B	Navarro Herrera, Leoncio San Javier	"	R	6,00 16.500	"
4125	Hualañé 137-7	Suc. Nolberto José Soto Farías San Luis	"	R	10,50 16.500	"
4126	Hualañé 137-6	Castillo Sánchez, Esau Antonio Las Acacias	"	R	18,00 16.500	"
4127	Hualañé 137-5	Canales Rojas, Aliro del Carmen Santa Elena	"	R	5,50 16.500	"
4128	Hualañé 137-4	Díaz Cáceres, José Miguel El Mirador	"	R	1,00 16.500	"
4129	Hualañé 137-44	Díaz Núñez, Francisco Antonio Hijuela N°2	"	R	3,00 16.500	"
4130	Hualañé 137-52	Castro Valderrama, Alfonso del Carmen Punta del Barco	"	R	5,25 16.500	"
4131	Hualañé 137-57 A	Valdés Ibarra, Salustio Ramón Hijuela	"	R	1,00 16.500	"
4132	Hualañé 137-56	Díaz Núñez, María Ester Hijuela N°3	"	R	1,50 16.500	"
4133	Hualañé 137-57 B	Valdés Ibarra, Armando del Tránsito Hijuela	"	R	1,00 16.500	"
4134	Hualañé 137-57 C	Valdés Ibarra, Gabriel Hijuela	"	R	0,30 16.500	"
4135	Hualañé 137-61	Suc. Valdés Díaz Hijuela N°2	"	R	0,25 16.500	"
4136	Hualañé 137-54	Díaz Núñez, Francisco Antonio Hijuela N°2	"	R	5,00 16.500	"
4137	Hualañé VP-1- D4 137-58 A 137-58 B 137-46 E.T.	Varios Propietarios Orilla de Navarro Cabello Valdés, Pedro Suc. José Domingo Navarro Ortiz Suc. Cupertino Castro Herrera Díaz Díaz, Armando del Carmen	"	R	16.500 0,15 0,15 0,08 0,45	"

CUENCA: RIO MATAQUITO

FUENTE: RIO MATAQUITO

3/10

SUB CUENCA: RIO MATAQUITO

CANAL MATRIZ: LA HUERTA

CANAL DERIVADO:

SUB SUB CUENCA:

CANAL SUB DERIVADO:

ENCUESTA N°	COMUNA ROL SII	NOMBRE DEL PROPIETARIO NOMBRE DEL PREDIO	ACCIONES	U S O	SUP.(Hd) VOL.	Lugar inscripcion Fs. N° Año
4138	Hualañé 137-51	Poblete Urrea, Gabriel Orilla de Navarro	s/inf	R	3,00 16.500	s/inf
4139	Hualañé 137-47	Navarro Cortés, José Reinaldo Orilla de Navarro	"	R	1,00 16.500	"
4140	Hualañé VP-2- D4	Varios Propietarios Regantes Pueblo Lá Huerta	"	R	16.500	"
	E.T. 59-9	Fontalba Fontalba Juan de la Cruz			0,05	
	59-10	Brisso de Ríos, Trinidad			0,25	
	E.T. 59-6 B	Brisso Brisso, María			0,25	
	59-8	Castro Herrera, Germán Honacio			0,45	
	168-19	Catrileo Serrano, Leonor de las Rosas			0,20	
	168-14	Catrileo Serrano, Leonor de las Rosas			0,35	
	168-17	Suc. Luis Palma Silva			0,02	
	60-8	Gómez Quiroga, Florinda			0,01	
	60-18	Núñez Navarrete, José Damián			0,05	
	168-13	Suc. José Eustasio Valderrama Martínez			0,45	
	53-13	Ormazabal Correa, Marta Rosa			0,01	
	168-19	Céspedes Navarro, Mario Antonio			0,07	
	62-8	Municipalidad de Hualañé (FF.CC)			0,003	
	53-5	Cáceres Martínez, Félix Rosa			0,15	
	168-22	Suc. Angel Custodio, Ibarra Rojas			0,05	
	55-5	Suc. Angel Custodio, Ibarra Rojas			0,15	
	55-4	Cofré Ibarra, José Guillermo			0,45	
	55-3	Suc. Cabello Cabello, José Alamiro - del Carmen			0,25	
	55-2	Barrios Barrios, Enrique Hernando			0,15	
	62-10	Suc. Miguel Jofré Núñez			0,01	
	62-9	Hernández Alvarado, Luis Herminio			0,10	
	62-6	Suc. María Amada González González			0,005	
	62-5	Suc. Salustio Canales Quendaño			0,10	
	62-3 A	Valenzuela Martínez, Atilia del Carmen			0,004	
	62-3 B	Palma Silva, Luis Armando Antonio			0,15	
	62-2	Ramírez Ramírez, Alba Marina			0,01	
	61-3	Alvarado Alvarado, Luis Artemio			0,01	
	61-2	Campos Corvalán Elsa de las Mercedes y otro			0,005	
	61-1	Suc. José Arsenio Fernández Fernández			0,005	
	60-16	Sótelo, Bernarda			0,01	
	60-15	Suc. Aníbal del Rosario Meza Cancino			0,01	
	60-13	Martínez Baeza, José Modesto			0,004	
	60-11	Reyes Ponce, Carlos			0,10	
	60-12	Fuenzalida Ormazabal Valdovino Enrique			0,03	
	60-10	Cuevas Vda de Lagos, Berta			0,02	
	60-9	Suc. José Arsenio Fernández Fernández			0,02	
	60-7 A	Suc. Gregorio Peñaloza Brisso			0,005	
		Suc. Horacio del Carmen Peñaloza Es- cobar			0,15	
		González Cortés, Juan Bautista			0,10	

CUENCA: RIO MATAQUITO

FUENTE: RIO MATAQUITO

4/10

SUB CUENCA: RIO MATAQUITO

CANAL MATRIZ: LA HUERTA

SUB SUB CUENCA:

CANAL DERIVADO:

CANAL SUB DERIVADO:

ENCUESTA Nº	COMUNA ROL SII	NOMBRE DEL PROPIETARIO NOMBRE DEL PREDIO	ACCIONES	U S O	SUP.(Há) VOL.	Lugar inscripcion Fs. Nº Año
	60-7 B	Medel Medel, Malvina del Carmen			0,15	
	60-5	Medel Medel, María Filomena			0,25	
	59-7	Suc. Belarmino Jofré Jofré			0,25	
	60-2	Martínez Martínez, Rosa Ester			0,15	
	60-1	Suc. Enrique Riquelme Fuentes			0,25	
	59-1	Suc. Pascuala Brisso Brisso y			0,20	
	59-6 A	Céspedes Díaz, Yolanda del Carmen			0,005	
	58-1	Suc. Leonidas Sotelo Brisso			0,10	
	59-4	Bravo Morán, Juan			0,05	
	59-2	Díaz Rojas Galvarino, Segundo			0,08	
	52-2	Moya Herrera, Manuel Jesús			0,0025	
	52-3	Castro Herrera, María Purísima			0,003	
	52-4	Alarcón Ortiz, Luis Santiago			0,003	
	52-5	Valdés Ibarra, Ismael Alberto			0,001	
	52-6	Rojas Narvaéz, Eliana Olivia			0,03	
	E.T.	Iturriaga Navarro, María Magdalena			0,002	
	168-40 A	Arroyo Castro, José Eugenio			0,002	
	E.T.	Díaz Poblete, José			0,05	
	169-17	Muñoz Marchant, Francisco Antonio			1,00	
	169-12	Valenzuela Cruz, Julia Ernestina			0,10	
	169-13	Alvarado Alvarado, Rebeca			0,50	
	169-6	Navarro Cortés Rudecindo del Carmen			0,05	
	169-16	Cordero Moya, José Adelo			0,20	
	169-20	Suc. Mariana Zelada Zelada			0,15	
	169-15	Suc. Carmen Rosa Silva González			0,05	
	E.T.	Velasco Silva, Luis Alberto			0,10	
	169-21	Bueno Díaz Alonso de las Mercedes			0,08	
	E.T.	Castro Reyes, Juan			0,01	
	169-12	Valenzuela Alejandro			0,05	
	169-19	Suc. Manuel Jesús Silva González			0,03	
	E.T.	Benavides Benavides, Javier Erasmo			0,70	
	169-7 A	Suc. Clorindo Rojas Muñoz			0,25	
	169-7 B	Ponce Reyes, Carlos			0,25	
	169-24	Suc. Ana Delia González Valenzuela			0,25	
	169-4	Vergara Albornoz, Pedro			2,00	
	E.T.	Méndez Mejías, Jorge Aurelio			0,20	
	56-5	Martínez Baeza, Jorge			0,20	
	56-1	Torres Torres, Juan de Dios			1,00	
	168-50	Cortés Cortés, Florencio del Carmen			0,10	
	168-48	Jara Moya, José René			0,20	
	56-2	Navarro Rojas, Nibaldo			0,20	
	168-51	Navarro Cortés, Rudecindo del Carmen			0,20	
	168-40 C	Martínez Bueno, Manuel Antonio			0,002	
	168-46	Castro Reyes, Juan Domingo			0,04	
	168-40 B	Martínez Piña, Manuel Antonio			0,15	
	E.T.	Rodríguez Rodríguez, Ernesto			0,03	
	59-3	Bustamante Vilches, José Ernesto			0,05	

CUENCA: RIO MATAQUITO FUENTE: RIO MATAQUITO 5/10
 SUB CUENCA: RIO MATAQUITO CANAL MATRIZ: LA HUERTA
 SUB SUB CUENCA: CANAL DERIVADO: CANALSUB DERIVADO:

ENCUESTA N°	COMUNA ROL SII	NOMBRE DEL PROPIETARIO NOMBRE DEL PREDIO	ACCIONES	U S O	SUP.(Há) VOL.	Lugar inscripción Fs. N° Año
	168-49	Alvarado Díaz, Guillermo del Carmen			0,25	
	168-42	Suc. Bonifacio Martínez Flores			0,04	
	56-4	Martínez González, Guillermina del Carmen			0,36	
	E.T.	Alvarez Alvarez, Oscar Leopoldo			0,50	
	E.T.	Alvarez Martínez, Oriana			1,20	
	E.T.	Navarro Navarro, Carmelo			1,56	
	E.T.	Silva Núñez, Verónica			2,50	
	54-1	Núñez Ruz, José Luis			1,00	
	54-3	Municipalidad Hualañe-La Huerta			1,00	
	55-1	Escuela La Huerta Fisco			0,02	
	56-3	Donoso Jofré Angel			0,02	
	56-4	Donoso Jofré Angel			0,08	
	169-8	Alvarado Alvarado Herminio			0,01	
	E.T.	Suc. Audilio Pichuante Pichuante			0,15	
	E.T.	Flores Ramírez, Orlando del Carmen			0,60	
	E.T.	Alvarado Díaz, Juan			0,02	
	52-7	Suc. Manuel Jesús Gómez Ramírez			0,20	
	52-8	Suc. Policarpo del Carmen Vergara Palma y otro			0,15	
	52-9	Suc. Rosa Morales Oyarce			0,25	
	52-10	Díaz Morales, Rosa Elvira			0,25	
	52-11	Gajardo Guerrero, Salvador Jesús			0,10	
	52-18	Castro Iturriaga, Audilio			0,50	
	52-12	Pérez Palma, Marta			0,008	
	52-13	Olivares Flores, Orlanda Eugenia			0,05	
	52-14	Suc. Segundo Lizama Lizama			0,12	
	52-15	Peñaloza Escobar, Carmen Rita			0,001	
	52-16	Suc. Fidel del Carmen Catrileo Céspedes			0,50	
	52-17	Suc. Nemesio Díaz Rojas			0,10	
	52-20	Díaz Poblete, Bertina Rosa			0,05	
	53-1	Rojas Valdés Rosa Aurora			0,05	
	53-2	Moya Poblete, José Lisandro			0,60	
	53-3	Candia Rojas Nelsa Elcilia			0,80	
	53-4	Navarro Reyes, Julio del Carmen			0,10	
	53-6	Muñoz Marchant, Francisco Antonio			0,03	
	53-7	Suc. Ponce Quezada			0,03	
	53-12	Suc. Ormazábal Navarro, Jovina			0,01	
	53-16	Suc. Félix Jayo Elorreaga			1,00	
	53-15	Navarro Rojas, Nibaldo			0,50	
	53-8	Abarca Abarca, Ema Rosa			0,01	
	53-11	Barrios Barrios, Zoila Marina			0,01	
	53-17	Carrasco Ferreira, Darío Norberto			1,00	
	53-10-A	Canales Urtubia, Clotilde			0,10	
	53-10-B	Valenzuela Valenzuela, Sara			0,10	
	53-20	Bravo Bravo, Romilio			0,05	
	53-21	Suc. Angel Custodio Navarro Vergara			0,03	
	53-23	Obispado de Talca			0,50	
	53-24	Obispado de Talca			0,50	
	53-22	Suc. Juan Gómez Quiroga			0,03	
	E.T.	Retamal Retamal, Segundo			0,08	
	E.T.	Aliaga Rojas, Eduardo			0,08	

CUENCA: RIO MATAQUITO

FUENTE: RIO MATAQUITO

6/10

SUB CUENCA: RIO MATAQUITO

CANAL MATRIZ: LA HUERTA

SUB SUB CUENCA:

CANAL DERIVADO:

CANAL SUB DERIVADO:

ENCUESTA N°	COMUNA ROL SII	NOMBRE DEL PROPIETARIO NOMBRE DEL PREDIO	ACCIONES	U S O	SUP.(Hd) VOL.	Lugar inscripcion		
						Fs.	N°	Año
4141	Hualañé 168-57	Vargas Reyes, Juan Elías La Huerta	s/inf	R	8,50 16.500	s/inf		
4142	Hualañé 168-58	Vargas Ponce, Juan de Dios La Huerta	"	R	7,50 16.500	"		
4143	Hualañé 168-59	Cordero Moya, José Adelo La Huerta	"	R	6,80 16.500	"		
4144	Hualañé 168-60	Alvarez Alvarez, Oscar Leopoldo La Huerta	"	R	3,00 16.500	"		
4145	Hualañé 169-35	Hernández Alvarado, Luis Segundo Parcela 9 Huerta Sur	"	R	10,40 16.500	"		
4146	Hualañé 169-36	Gómez Medina, Luis Arsenio Parcela 10 Huerta Sur	"	R	13,70 16.500	"		
4147	Hualañé VP-3-D4 169-29st3 169-41st4 169-39st6	Varios Propietarios Según Nómina Alvarado Díaz, Juan de la Cruz Muñoz Morales, Félix Antonio Hernández Valenzuela, Raúl Humberto	"	R	16,500 0,50 0,50 0,50	"		
4148	Hualañé 169-38	Retamal Durán, Alvaro Miguel Parcela 12 Huerta Sur	"	R	11,00 16.500	"		
4149	Hualañé 169-37 B	Cordero Rojas, José Bernardino Parcela 11 B Huerta Sur	"	R	2,00 16.500	"		
4150	Hualañé E.T.	Comunidad Huerta Sur Bien Común	"	R	0,35 16.500	"		
4151	Hualañé 168-36	Coop. Vitivinícola Mataquito Ltda. La Huerta	"	R	2,50 16.500	"		
4152	Hualañé 168-41	Méndez Mejías, Jorge Aurelio La Huerta	"	R	0,40 16.500	"		
4153	Hualañé 168-47	Campos Labra, Berta Elsa La Huerta	"	R	2,00 16.500	"		
4154	Hualañé 169-37 A	Correa Vera, Luis Antonio La Huerta	"	R	10,00 16.500	"		

CUENCA: RIO MATAQUITO
 SUB CUENCA : RIO MATAQUITO
 SUB SUB CUENCA:

FUENTE : RIO MATAQUITO
 CANAL MATRIZ : LA HUERTA
 CANAL DERIVADO :
 CANAL SUB DERIVADO :

7/10

ENCUESTA N°	COMUNA ROL SII	NOMBRE DEL PROPIETARIO NOMBRE DEL PREDIO	ACCIONES	U S O	SUP.(Hd) VOL.	Lugar inscripcion Fs. N° Año
4155	Hualañé VP-4 -D. 4 169-40St14 169-38St15.	Varios Propietarios Según Nómima "Sitios" Díaz Retamal, José Bernardino Retamal Durán, Alvaro Miguel	s/inf	R	16.500 0,45 0,45	s/inf
4156	Hualañé 169-34-B	Benavides Benavides, Juan Parcela 8 B Huerta Sur	"	R	2,50 16.500	"
4157	Hualañé 169-22	Godoy Urzúa, Orlando Froilán Reserva Sur La Huerta	"	R	45,00 16.500	"
4158	Hualañé 169-39	Hernández Valenzuela, Raúl Humberto Parcela 13 Huerta Sur	"	R	16,00 16.500	"
4159	Hualañé 169-40	Díaz Retamal , José Bernardino Parcela 14 Huerta Sur	"	R	13,60 16.500	"
4160	Hualañé 169-33	Daza Herrera, Aliro Parcela 7 Huerta Sur	"	R	10,00 16.500	"
4161	Hualañé 169-34 A	Correa Vera, Luis Antonio Parcela 8 Huerta Sur	"	R	10,00 16.500	"
4162	Hualañé 169-41	Morales Muñoz, Félix Antonio Parcela 15 Huerta Sur	"	R	17,00 16.500	"
4163	Hualañé 168-24	Morandé Orrego, Jaime Reserva Huerta Sur	"	R	350,00 16.500	"
4164	Hualañé 168-112 B	Moya Poblete, José Lisandro Parcela 3 El Molino	"	R	2,15 16.500	"
4165	Hualañé 168-112 C	Gómez Barrios, Juan Bautista Parcela 3 El Molino	"	R	1,50 16.500	"
4166	Hualañé 168-112 A	Benavides Candia, Galvarino del Car- Parcela 3 El Molino men	"	R	9,5 16.500	"
4167	Hualañé 169-29	Alvarado Díaz, Juan de la Cruz Parcela 3 Huerta Sur	"	R	22,0 16.500	"
4168	Hualañé 169-11	González Muñoz , Arsenio San Antonio	"	R	13,0 16.500	"
4169	Hualañé 169-30	Castro Iturriaga, Juan Enrique Parcela 4 Huerta Sur	"	R	24,0 16.500	"

CUENCA : RIO MATAQUITO
 SUB CUENCA : RIO MATAQUITO
 SUB SUB CUENCA :

FUENTE : RIO MATAQUITO
 CANAL MATRIZ : LA HUERTA
 CANAL DERIVADO :
 CANAL SUB DERIVADO :

ENCUESTA N°	COMUNA ROL SII	NOMBRE DEL PROPIETARIO NOMBRE DEL PREDIO	ACCIONES	U S O	SUP.(Hd) VOL.	Lugar inscripcion Fs. N° Año
4170	Hualañé 169-28 A	Baeza Morales, Luis Parcela 2 Huerta Sur	s/inf	R	19,0 16.500	s/inf
4171	Hualañé 168-10	Cáceres Fuentes, Amador La Huerta	"	R	15,0 16.500	"
4172	Hualañé 169-31 A	Retamal Retamal, Oscar del Carmen Parcela 5 A Huerta Sur	"	R	3,0 16.500	"
4173	Hualañé 169-31 B	Correa Vera, Luis Antonio Parcela 5 B Huerta Sur	"	R	15,0 16.500	"
4174	Hualañé 169-32	González Bravo, José Segundo Parcela 6 Huerta Sur	"	R	15,0 16.500	"
4175	Hualañé 169-28 B	Soto Farías. Luis Amadeo Parcela 2 B Huerta Sur	"	R	0,15 16.500	"
4176	Hualañé 168-107	Alvarez Alvarez, Oscar Leopoldo Parcela 3 La Huerta	"	R	15,0 16.500	"
4177	Hualañé 168-106	Méndez Mejías, Jorge Aurelio Parcela 5 La Huerta	"	R	38,0 16.500	"
4178	Hualañé 168-70	Núñez Modesto Parcela 9 Peralillo	"	R	14,0 16.500	"
4179	Hualañé 168-69	Jofré Jofré , Humberto Parcela 8 Peralillo	"	R	18,5 16.500	"
4180	Hualañé 168-68	Fuenzalida Morales, José Modesto Parcela 7 Peralillo (a)	"	R	10,0 16.500	"
4181	Hualañé 168-113	Morandé Orrego, Jaime Parcela 4 El Molino	"	R	16,0 16.500	"
4182	Hualañé 168-105 A	Rodríguez Rodríguez , Ernesto Parcela 2 La Huerta	"	R	1,5 16.500	"
4183	Hualañé 168-104	Martínez Baeza, Jorge Parcela 7 La Huerta	"	R	16,5 16.500	"
4184	Hualañé 168-114	Morandé Orrego, Jaime Parcela 5 El Molino	"	R	16,0 15.500	"
4185	Hualañé 168-105 B	Moya Poblete, José Lisandro Parcela 2 B La Huerta	"	R	12,0 16.500	"
(a)	Riega por	Canal Derrames Parronal				

CUENCA: RIO MATAQUITO

FUENTE: RIO MATAQUITO

9/10

SUB CUENCA: RIO MATAQUITO

CANAL MATRIZ: LA HUERTA

SUB SUB CUENCA:

CANAL DERIVADO:

CANAL SUB DERIVADO:

ENCUESTA N°	COMUNA ROL SII	NOMBRE DEL PROPIETARIO NOMBRE DEL PREDIO	ACCIONES	U S O	SUP.(Hd) VOL.	Lugar inscripcion Fs. N° Año
4186	Hualañé 168-102	Alvarado Díaz, Guillermo Parcela 1 La Huerta	s/inf	R	15,0 16.500	s/inf
4187	Hualañé 168-38	Alvarez Alvarez, Oscar Leopoldo La Huerta	"	R	36,00 16.500	"
4188	Hualañé 168-10 8	Rojas Rojas, Ebelardo Parcela 6 La Huerta	"	R	25,0 16.500	"
4189	Hualañé 168-27	Arce Valenzuela, Roberto s/n.	"	R	21,0 16.500	"
4190	Hualañé 168-105 C	Velasco Silva, Luis Alberto Parcela 2 C La Huerta	"	R	2,0 16.500	"
4191	Hualañé 168-105 D	Moya Poblete, José Lisandro Parcela 2 D La Huerta	"	R	2,0 16.500	"
4192	Hualañé 168-103 A	Moya Poblete, José Lisandro Parcela 4 La Huerta	"	R	7,5 16.500	"
4193	Hualañé 168-103 B	Alvarez Alvarez, Oscar Leopoldo Parcela 4 B La Huerta	"	R	7,5 16.500	"
4194	Hualañé 168-67	Céspedes Navarro, Manuel Jesús Parcela 6 Peralillo	"	R	15,0 16.500	"
4195	Hualañé 168-66	Abarca Vergara, Gustavo Mamerto Parcela 5 El Remolino	"	R	21,0 16.500	"
4196	Hualañé 168-65	Medina Albornoz, Julio José Parcela 4 Peralillo	"	R	10,00 16.500	"
4197	Hualañé 168-64	Benavides Benavides, Marta Elena y Parcela 3 Peralillo otros	"	R	13,0 16.500	"
4198	Hualañé 168-62	Abarca Vergara, Gustavo Mamerto Parcela 2 Peralillo	"	R	18,0 16.500	"
4199	Hualañé 168-61	Fuenzalida Fernández, Emericio Leo- Parcela 1 Peralillo (b) nidas	"	R	12,0 16.500	"
4200	Hualañé 168-28	Avilés Beunza, Luis Francisco Enrique Eloisa (a) (b)	"	R	20,0 16.500	"
4201	Hualañé 168-97	Moreno Merino, Javier Juvenal parronal Reserva (c)	"	R	6,0 16.500	"
(a)	Riega por Canal Derrames Parronal					
(b)	Riega por Canal Eloisa La Huerta					
(c)	Riega por Canal Peralillo Barandica Der. 1. Parronal					

CUENCA : RIO MATAQUITO
 SUB CUENCA : RIO MATAQUITO
 SUB SUB CUENCA :

FUENTE : RIO MATAQUITO 10/10
 CANAL MATRIZ : LA HUERTA
 CANAL DERIVADO :
 CANAL SUB DERIVADO :

ENCUESTA N°	COMUNA ROL SII	NOMBRE DEL PROPIETARIO NOMBRE DEL PREDIO	ACCIONES	U S O	SUP.(Hd) VOL.	Lugar inscripcion Fs. N° Año
4202A	Hualañé VP-5-D4 168-85-St-28 168-84-St-27 168-88-St-16 168-92-St-20 168-91-St-14 168-96-BC	Varios Propietarios según nómina Navarro Silva, Juan Rosalino Navarro Silva, Manuel Jesús Guerra Castillo, Antonio Gómez Reyes, Gabriel Segundo Saavedra Saavedra, Urbano del Car- men Bien Común	s/inf	R	16.500 0,45 0,45 0,45 0,45 0,45 0,40	s/inf
4202B	Hualañé 168-82	Silva Figueroa, Rosini del Carmen s/n.	"	R	4,25 16.500	"

CANAL MARIO CANALESBOCATOMA N°9.-A.- Características Físicas

El canal se ubica en la caja del Río Mataquito frente al predio Rol E.T. de Rauco; con el uso de ramas y piedras se desvía parte del cauce hacia la bocatoma, que es de tipo provisoria.

El canal tiene una longitud de 0,50 km. No posee obras de arte.

B.- Acciones en la Fuente y Distribución

No hay derechos inscritos.

C.- Constitución Legal

No tiene.

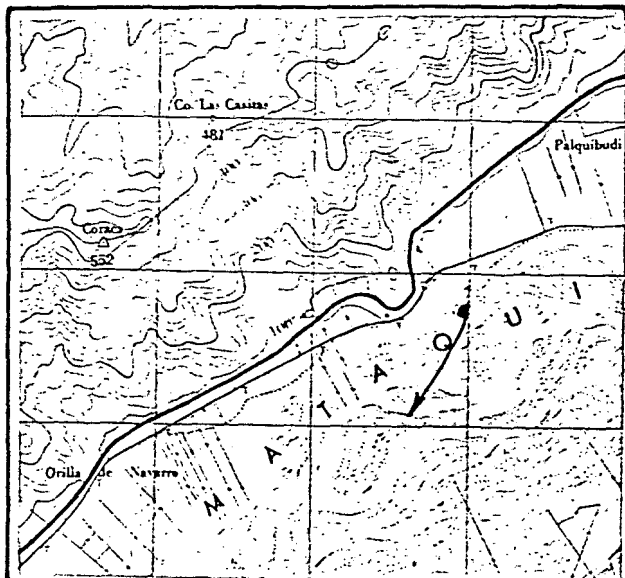
RIO RIO MATAQUITO

FECHA JULIO 1985

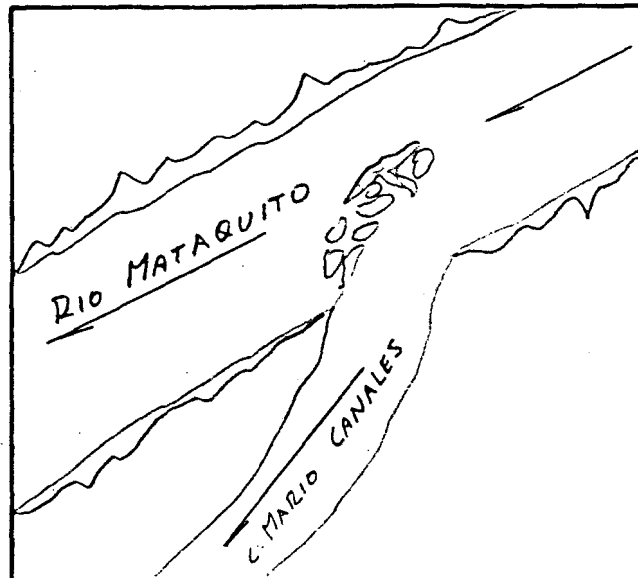
CANAL MARIO CANALES

BOCATOMA 9

UBICACION



CROQUIS



DESCRIPCION DE LA BOCATOMA Se ubica en la caja del Río Mataquito frente al predio rol E.T. de Rauco; se complementa con ramas y piedras para desviar parte del cauce hacia la bocatoma.

El acceso es por el Rol 36-47 de Rauco.

SECCION DE CONTROL No hay.

OBSERVACIONES El canal sirve a un usuario el que posee una superficie total de riego de 6,00 hás.

No hay derechos inscritos.

El canal se representa en el plano 29.

CUADRO RESUMEN

CUENCA RIO MATAQUITO

FUENTE RIO MATAQUITO

AFLUENTE DE _____

SUB-CUENCA RIO MATAQUITO


CANAL MARIO CANALES

SUB-SUB-CUENCA _____

CANAL MATRIZ	DERIVADO	SUB-DERIVADO	SUB-SUB DERIVADO	NUMERO DE REGANTES	NUMERO DE ENCUESTAS	DOTACION m ³ /Hd/año	SUPERFICIE (Há)	LONGITUD DEL CANAL km	Nº DE OBRAS DE ARTE	Nº DE OBRAS REGULACION
Mario Canales				1	1	16.500	6,00	0,5	-	-

RIO MATAQUITO
CANAL MARIO CANALES

Acciones:
Hás.Reg.: 6,00
Regantes: 1



COMUNA : RAUCO
Plano : 29

CUENCA: RIO MATAQUITO

FUENTE: RIO MATAQUITO

1/1

SUB CUENCA: RIO MATAQUITO

CANAL MATRIZ: MARIO CANALES

SUB SUB CUENCA:

CANAL DERIVADO:

CANAL SUB DERIVADO:

ENCUESTA N°	COMUNA ROL SII	NOMBRE DEL PROPIETARIO NOMBRE DEL PREDIO	ACCIONES	U S O	SUP.(Hd) VOL.	Lugar inscripcion Fs. N° Año
4203	Rauco E.T.	Canales Escobar, Mario La Isla	s/inf	R	6,00 16.500	s/inf

CANAL PERALILLO BARANDICABOCATOMA N° 10A.- Características Físicas

La bocatoma se ubica en la ribera derecha del Río Mataquito frente al Rol 139-38 de Hualañé; se complementa con barrera de pedraplén - que permite desviar parte de las aguas hacia la bocatoma.

El canal tiene una longitud de 21,70 km. y posee 50 obras de arte.

Obras de Arte

Canal Matriz	Túnel	Sifón	Canoa	Puente	Tubo	Marco	Compuerta	Total
Peralillo Barandica	-	1	6	13	-	6	-	36
Der.1	-	-	1	3	3	-	-	7
Der.2 Peralillo	-	-	2	1	2	2	-	7
Totales	-	1	9	17	5	8	-	50

B.- Acciones en la Fuente y Distribución

No hay derechos inscritos

C.- Constitución Legal

El canal se encuentra organizado sólo de hecho y su directiva esta presidida por don Rossini Silva.

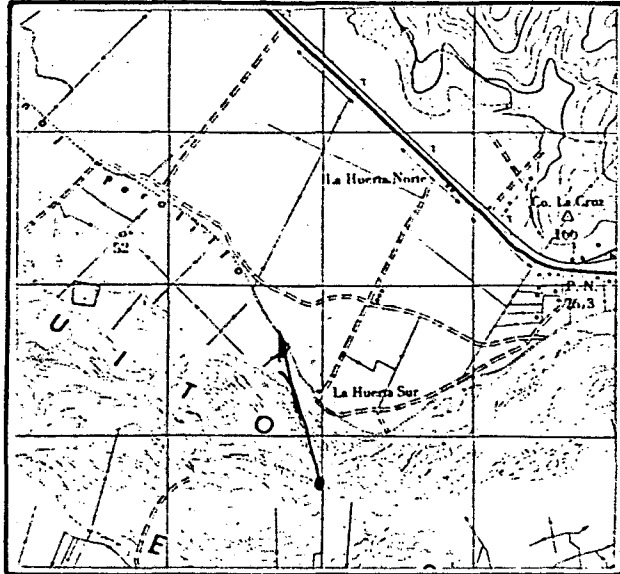
RIO RIO MATAQUITO

FECHA JULIO 1985

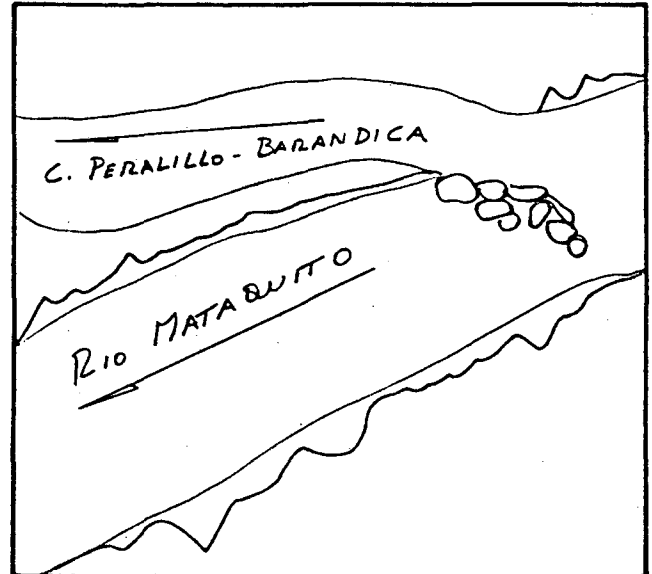
CANAL PERALILLO BARANDICA

BOCATOMA 10

UBICACION



CROQUIS



DESCRIPCION DE LA BOCATOMA Se ubica sobre la ribera derecha del Río Mataquito frente al Rol 139-38 de Hualañé; se complementa con barrera de pedraplén que permite desviar parte de las aguas hacia la bocatoma.

El acceso es por el camino a Hualañé, pasado La Huerta.

SECCION DE CONTROL El canal cuenta con un marco partidor que puede ser utilizado para este efecto.

OBSERVACIONES El canal sirve a 56 usuarios los cuales poseen una superficie total de riego de 798,40 hás.

El canal sólo se encuentra organizado de hecho, y su directiva es encabezada por don Rossini Silva.

El canal se representa en los planos 28, 30 y 31.

CUADRO RESUMEN

CUENCA RIO MATAQUITO

FUENTE RIO MATAQUITO

AFLUENTE DE _____

SUB-CUENCA RIO MATAQUITO

CANAL PERALILLO BARANDICA

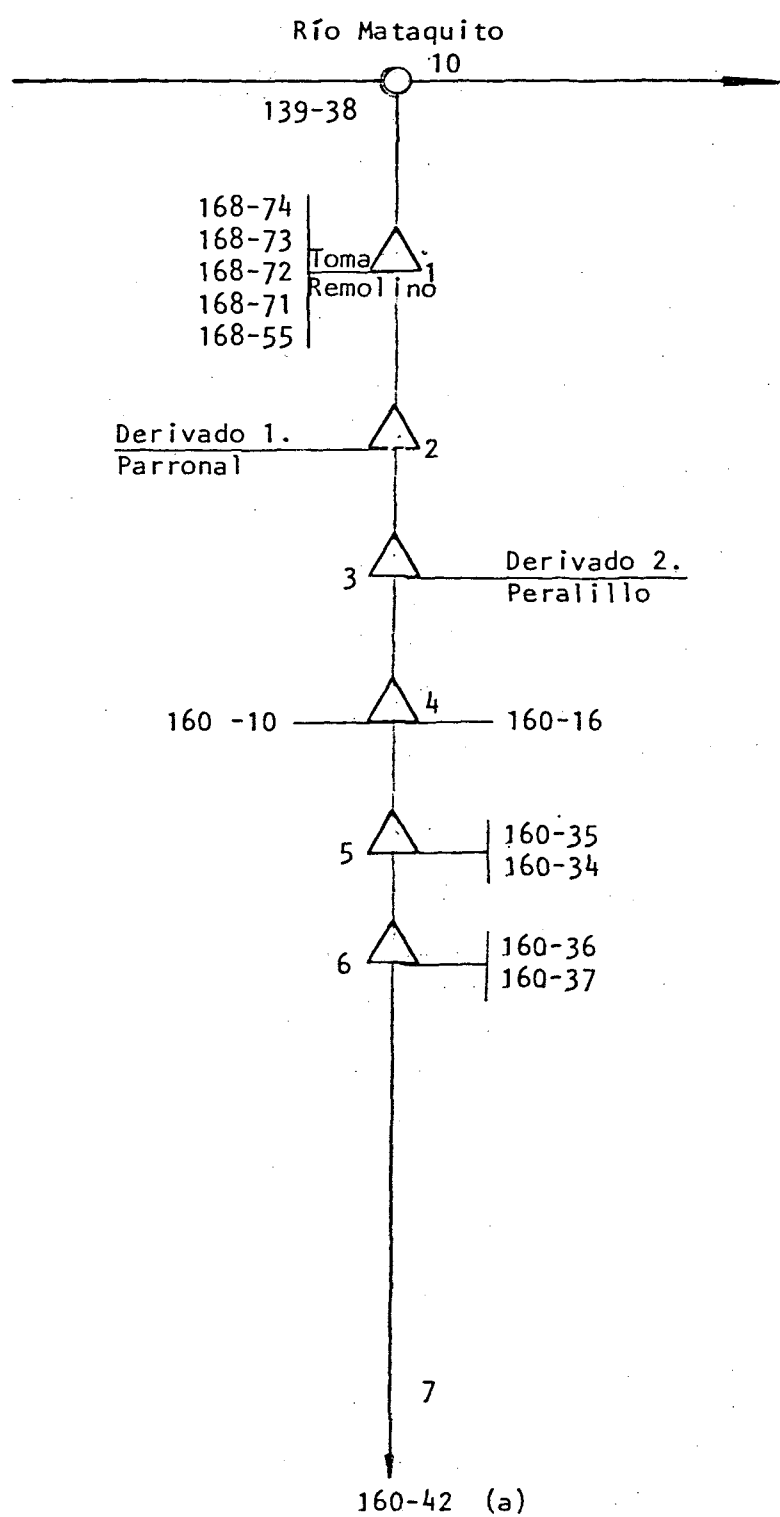
SUB-SUB - CUENCA _____

CANAL MATRIZ	DERIVADO	SUB-DERIVADO	SUB-SUB DERIVADO	NUMERO DE REGANTES	NUMERO DE ENCUESTAS	DOTACION m ³ /Hd/año	SUPERFICIE (Hd)	LONGITUD DEL CANAL Km	Nº DE OBRAS DE ARTE	Nº DE OBRAS REGULACION
Peralillo Barandica	1. Parronal			12	12	16.500	331,30	12,1	26	-
	2. Peralillo			25	21	16.500	200,35	5,3	7	-
				19	19	16.500	266,75	4,3	7	-
TOTALES				56	52	16.500	798,40	21,7	40	-

Total Acciones
 Total Has Reg : 798,40
 Total Regantes 56

RIO MATAQUITO
 CANAL PERALILLO-BARANDICA

Acciones:
 Hás.Reg.: 331,30
 Regantes: 12



COMUNA : HUALAÑE
 Planos: 28,30 y 31

(a) Riega por Canal Tranque Barandica

CUENCA: RIO MATAQUITO

FUENTE: RIO MATAQUITO

1/1

SUB CUENCA: RIO MATAQUITO

CANAL MATRIZ: PERALILLO-BARANDICA

SUB SUB CUENCA:

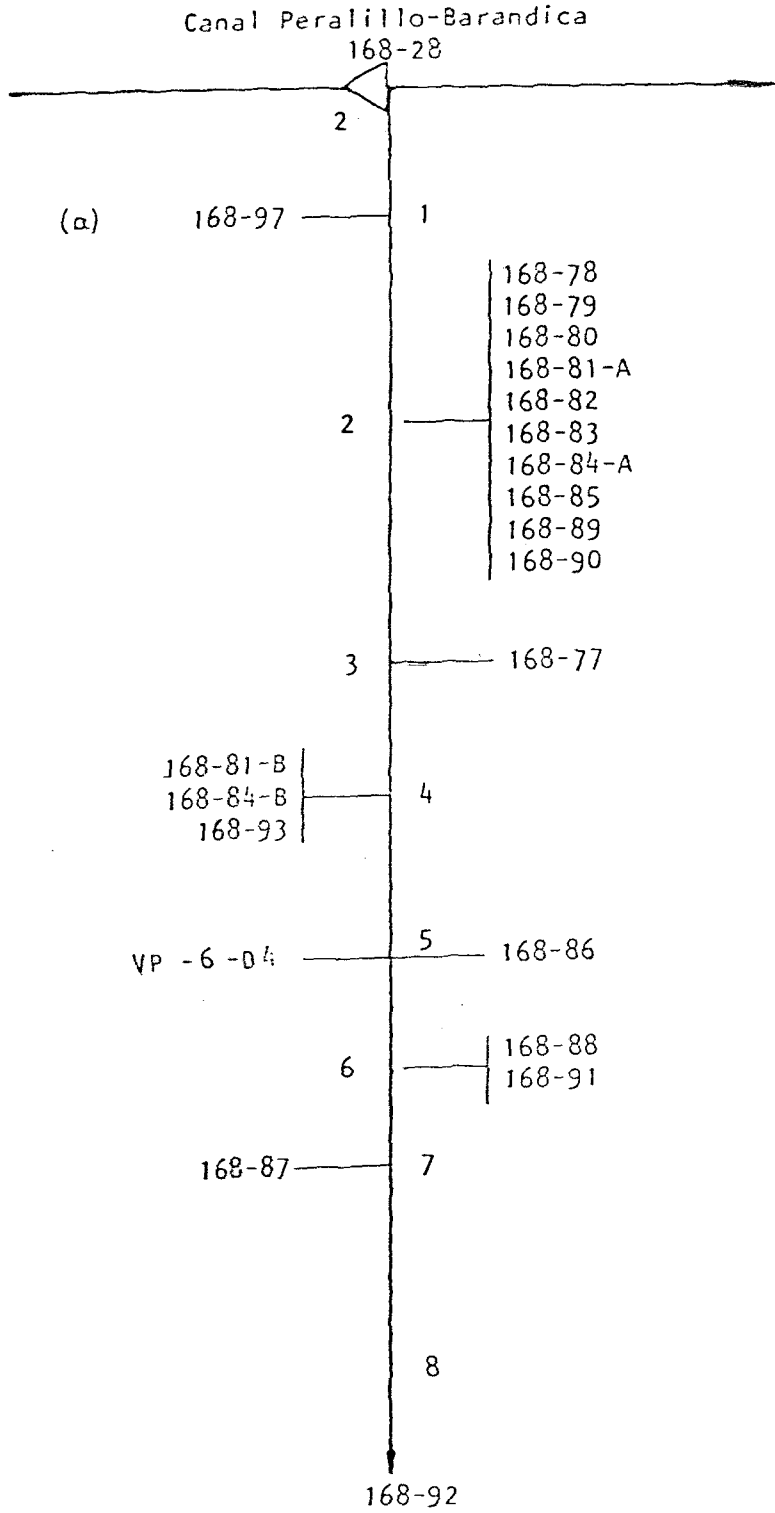
CANAL DERIVADO:

CANAL SUB DERIVADO:

ENCUESTA N°	COMUNA ROL SII	NOMBRE DEL PROPIETARIO NOMBRE DEL PREDIO	ACCIONES	U S O	SUP.(Hd) VOL.	Lugar inscripción		
						Fs.	N°	Año
4217	Hualañé 168-74	Guerrero Rojas, Luis Camilo Parcela 13 Peralillo	s/inf.	R	12,00 16.500	s/inf.		
4218	Hualañé 168-73	Jofré de la Fuente, Carlos Humberto Parcela 12 Peralillo	"	R	13,00 16.500	"		
4219	Hualañé 168-72	Jofré de la Fuente, Carlos Humberto Parcela 11 Peralillo	"	R	13,00 16.500	"		
4220	Hualañé 168-71	Maturana Aspillaga, Iván Parcela 10 Peralillo	"	R	14,50 16.500	"		
4221	Hualañé 168-55	Saavedra González, Oscar Ramón. Reserva Fundo Remolino	"	R	22,00 16.500	"		
4222	Hualañé 160-10	Vidal Vergara, Luis Reserva 1. Desecho	"	R	105,00 16.500	"		
4223	Hualañé 160-16	Retamal Benavides, Marta Rosa Barandica, Hijuela 2.	"	R	50,00 16.500	"		
4224	Hualañé 160-35	Retamal Benavides, Marta Rosa Parcela 12 Barandica	"	R	12,00 16.500	"		
4225	Hualañé 160-34	Muñoz Campos, Daniel del Carmen Parcela 11 Barandica	"	R	11,70 16.500	"		
4226	Hualañé 160-36	Herrera Reyes, Héctor Hernán Parcela 13 Barandica	"	R	13,00 16.500	"		
4227	Hualañé 160-37	Baeza Miranda, Leocadio Enrique Parcela 14 Barandica	"	R	15,10 16.500	"		
4228	Hualañé 160-42	Vidal Fresno, Luis Ignacio (a) Reserva 2 Barandica	"	R	50,00 16.500	"		
(a)	Riega por	Canal Tranque Barandica						

RIO MATAQUITO
CANAL PERALILLO-BARANDICA
DERIVADO I. PARRONAL

Acciones:
Hás.Reg.: 200,35
Regantes: 25



(a) Riega por Canal La Huerta

COMUNA : HUALAÑE
Plano 31

CUENCA: RIO MATAQUITO

FUENTE: RIO MATAQUITO

1/2

SUB CUENCA: RIO MATAQUITO

CANAL MATRIZ: PERALILLO BARANDICA

CANAL DERIVADO: 1. PARRONAL

SUB SUB CUENCA:

CANAL SUB DERIVADO:

ENCUESTA N°	COMUNA ROL SII	NOMBRE DEL PROPIETARIO NOMBRE DEL PREDIO	ACCIONES	U S O	SUP.(Hd) VOL.	Lugar inscripción	
						Fs.	N° Año
4201	Hualañé 168-97	Moreno Merino, Javier Juvenál (a) Reserva Parronal	s/inf.	R	23,00 16.500	s/inf.	
4230	Hualañé 168-78	Jaña Maranjo, Tilo Antonio Parcela 15 Peralillo	"	R	9,50 16.500	"	
4231	Hualañé 168-79	Valderrama Díaz, Ramón Luis Parcela 16 Peralillo	"	R	9,00 16.500	"	
4232	Hualañé 168-80	Cabrera Zúñiga, Julio Pedro Leandro Parcela 17 Peralillo	"	R	9,10 16.500	"	
4233	Hualañé 168-81-A	Saavedra Saavedra, Luis Alfonso Parcela 18 Peralillo	"	R	11,00 16.500	"	
4234	Hualañé 168-82	Silva Figueroa, Rossini del Carmen Parcela 19 Peralillo	"	R	9,60 16.500	"	
4235	Hualañé 168-83	Valderrama Labra, Juan Francisco Parcela 20 Peralillo	"	R	7,40 16.500	"	
4236	Hualañé 168-84-A	Navarro Silva, Manuel Jesús Parcela 21 Peralillo	"	R	8,40 16.500	"	
4237	Hualañé 168-85	Silva Figueroa, Temístocles Enrique Parcela 22 Peralillo	"	R	9,07 16.500	"	
4238	Hualañé 168-89	Hevia Guerrero, Julio Parcela 27 Peralillo	"	R	14,10 16.500	"	
4239	Hualañé 168-90	González González, Oscar del Carmen Parcela 27 Hualañé	"	R	11,50 16.500	"	
4240	Hualañé 168-77	Muñoz Alcaíno, Juan Ignacio Parcela 14 Peralillo	"	R	9,90 16.500	"	
4241	Hualañé 168-81-B	Saavedra Saavedra, Luis Alfonso Parcela 18 Peralillo	"	R	0,50 16.500	"	
4242	Hualañé 168-84-B	Navarro Silva, Manuel Jesús Parcela 21 Peralillo	"	R	0,75 16.500	"	
4243	Hualañé 168-93	Muñoz Lizana, Luis Sergio Parcela 30 Peralillo	"	R	15,33 16.500	"	
4244	Hualañé VP-6-D4	Varios Propietarios Según Nómina "Sitios Peralillo"	"	R	16.500	"	
		E.T. E.T. E.T.			0,20 0,20 0,20		
(a)	Riega por	Canal La Huerta					

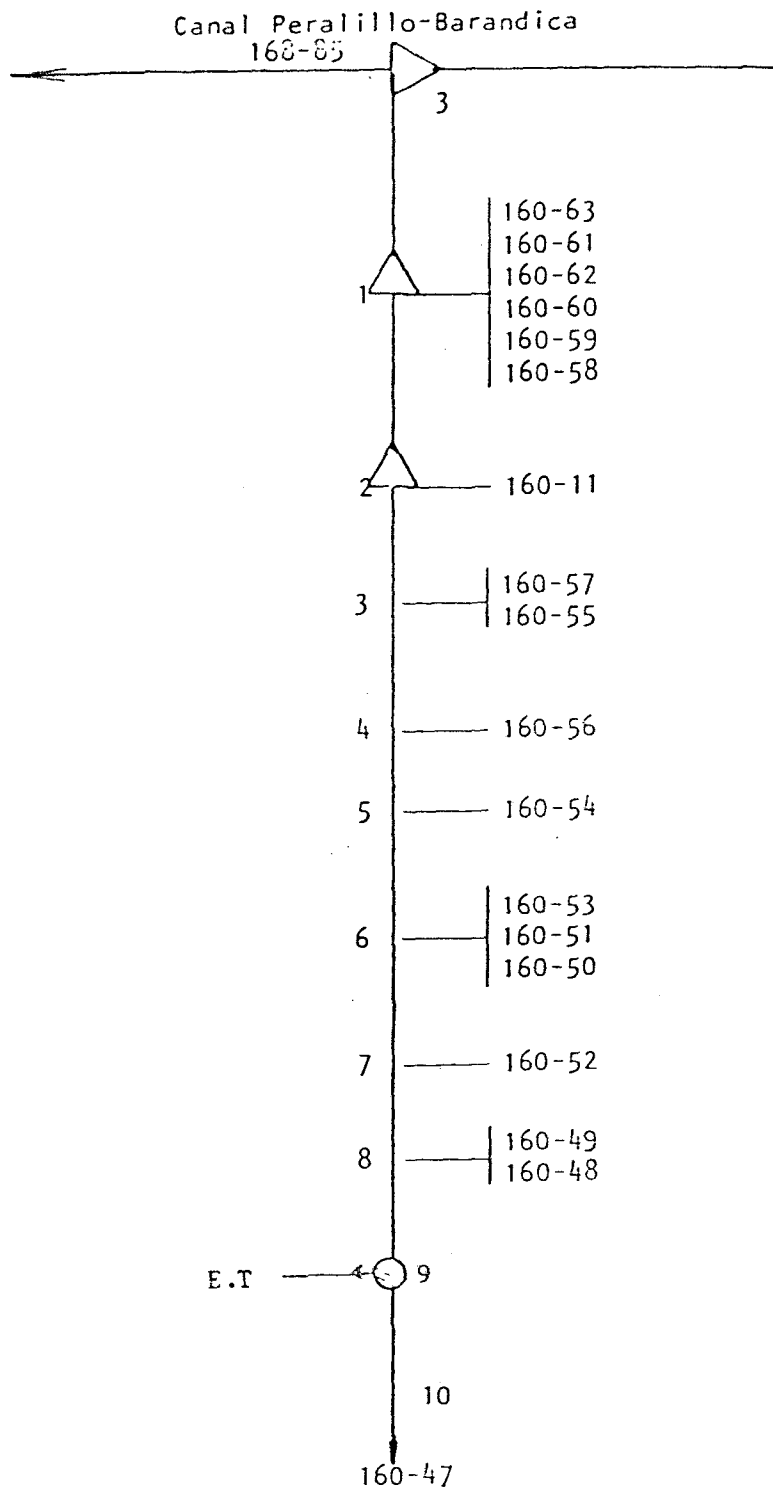
CUENCA : RIO MATAQUITO
 SUB CUENCA : RIO MATAQUITO
 SUB SUB CUENCA :

FUENTE : RIO MATAQUITO
 CANAL MATRIZ : PERALILLO BARANDICA
 CANAL DERIVADO : 1. PARRONAL
 CANAL SUB DERIVADO :

ENCUESTA N°	COMUNA ROL SII	NOMBRE DEL PROPIETARIO NOMBRE DEL PREDIO	ACCIONES	U S O	SUP.(Hd) VOL.	Lugar inscripcion Fs. N° Año
	E.T. E.T.	Echeverría, Sergio Echeverría, Sergio	s/inf.		0,20 0,20	s/inf.
4245	Hualañé 168-86	Torres Navarro, Manuel Antonio Parcela 23 Peralillo	"	R	7,50 16.500	"
4246	Hualañé 168-88	Guerra Castillo, Antonio María Parcela 25 Peralillo	"	R	8,90 16.500	"
4247	Hualañé 168-91	Saavedra Saavedra, Urbano del Carmen Parcela 28 Peralillo	"	R	8,80 16.500	"
4248	Hualañé 168-87	Muñoz Encalada, Guillermo Onofre Parcela 24 Peralillo	"	R	13,20 16.500	"
4249	Hualañé 168-92	Gómez Reyes, Gabriel Segundo Parcela 29 Peralillo	"	R	12,80 16.500	"

RIO MATAQUITO
CANAL PERALILLO-BARANDICA
DERIVADO 2. PERALILLO

Acciones:
Hás.Reg.: 266,75
Regantes: 19



CUENCA: RIO MATAQUITO

FUENTE: RIO MATAQUITO

1/2

SUB CUENCA: RIO MATAQUITO

CANAL MATRIZ: PERALILLO-BARANDICA

CANAL DERIVADO: 2. PERALILLO

SUB SUB CUENCA:

CANAL SUB DERIVADO:

ENCUESTA Nº	COMUNA ROL SII	NOMBRE DEL PROPIETARIO NOMBRE DEL PREDIO	ACCIONES	U S O	SUP.(Hd) VOL.	Lugar inscripcion Fs. Nº Año
4250	Hualañé 160-63	Pino Urzúa, Clodomiro Parcela 51 Peralillo	s/inf.	R	18,60 16.500	s/inf.
4251	Hualañé 160-61	Lizana Muñoz, Noé del Carmen Parcela 49 Peralillo	"	R	9,80 16.500	"
4252	Hualañé 160-62	Suc. David del Carmen, Lorca Reyes Parcela 50 Peralillo	"	R	14,40 16.500	"
4253	Hualañé 160-60	Lizana Mora, Luis Isaías Parcela 48 Peralillo	"	R	11,10 16.500	"
4254	Hualañé 160-59	Retamal Benavides, Marta Rosa Parcela 47 Peralillo	"	R	10,90 16.500	"
4255	Hualañé 160-58	Poblete Campos, José Emiliano Parcela 46 Peralillo	"	R	12,30 16.500	"
4256	Hualañé 160-11	Suc. Amelia, Vial Correa Reserva Peralillo	"	R	90,00 16.500	"
4257	Hualañé 160-57	Andrade Castillo, José de las Rosas Parcela 45 Peralillo	"	R	8,50 16.500	"
4258	Hualañé 160-55	Valenzuela Valenzuela, Juan Osvaldo Parcela 43 Peralillo	"	R	9,30 16.500	"
4259	Hualañé 160-56	Benavides Cabello, Jorge Artemio Parcela 44 Peralillo	"	R	8,50 16.500	"
4260	Hualañé 160-54	Herrera Díaz, José Clemente Parcela 42 Peralillo	"	R	8,14 16.500	"
4261	Hualañé 160-53	Guerrero Retamal, José Segundo Parcela 41 Peralillo	"	R	8,45 16.500	"
4262	Hualañé 160-51	Andrade Castillo, Sergio Antonio Parcela 39 Peralillo	"	R	7,50 16.500	"
4263	Hualañé 160-50	Suc. Quirico del Carmen, Cortés Cortés Parcela 38 Peralillo	"	R	8,10 16.500	"
4264	Hualañé 160-52	Bustamante Aravena, Isidro del Carmen Parcela 40 Peralillo	"	R	7,92 16.500	"
4265	Hualañé 160-49	Navarro Díaz, José Santiago Parcela 37 Peralillo	"	R	12,18 16.500	"
4266	Hualañé 160-48	Espronceda Ramírez, Eliecer Parcela 36 Peralillo	"	R	11,41 16.500	"

CUENCA: RIO MATAQUITO

FUENTE: RIO MATAQUITO

2/2

SUB CUENCA: RIO MATAQUITO

CANAL MATRIZ: PERALILLO-BARANDICA

CANAL DERIVADO: 2. PERALILLO

SUB SUB CUENCA:

CANAL SUB DERIVADO:

ENCUESTA N°	COMUNA ROL SII	NOMBRE DEL PROPIETARIO NOMBRE DEL PREDIO	ACCIONES	U S O	SUP.(Hd) VOL.	Lugar inscripcion Fs. N° Año
4267	Hualañé E.T.	Ilustre Municipalidad de Hualañé Escuela Pública de Peralillo	s/inf.	R	0,10 16.500	s/inf.
4268	Hualañé 160-47	Calquín Cubillos, Celín Parcela 35 Peralillo	"	R	9,55 16.500	"

CANAL TONLEMOBOCATOMA N° 11.-A.- Características Físicas.

La extracción del recurso se hace mediante una bomba situada en la ribera izquierda del Río Mataquito, frente al Rol 204-30 de Curepto.

El canal tiene una longitud de 5,0 Km. y posee 2 obras de arte.

Obras de Arte

Canal Matriz	Túnel	Sifón	Canoa	Puente	Tubo	Marco	Compuerta	Total
Tonlema	-	1	-	1	-	-	-	2

B.- Acciones en la Fuente y Distribución.

No hay derechos inscritos.

C.- Constitución Legal.

No tiene.

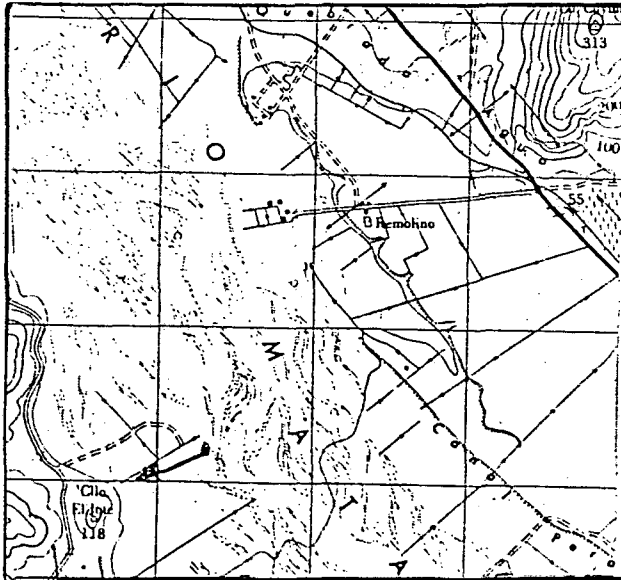
RIO RIO MATAQUITO

FECHA OCTUBRE

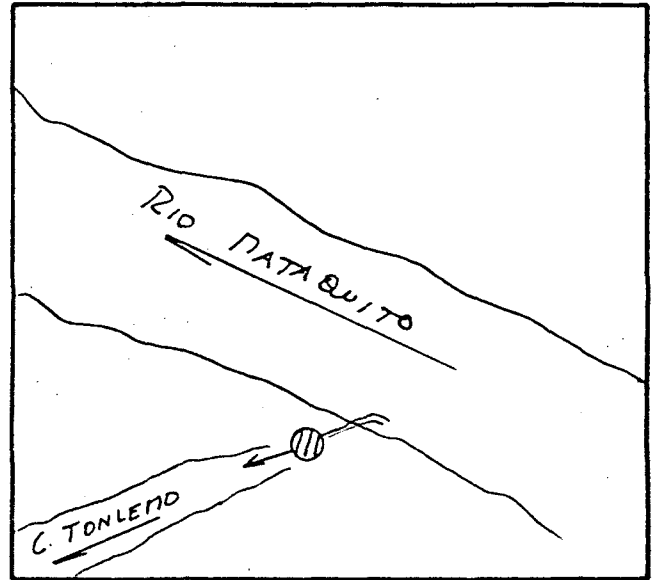
CANAL TONLEMO

BOCATOMA 11

UBICACION



CROQUIS



DESCRIPCION DE LA BOCATOMA La extracción del recurso se hace mediante una bomba situada en la ribera izquierda del Río Mataquito, frente al Rol 204-30 de Curepto.
El acceso es por el camino a Curepto, pasado el puente Huaquén, en el Fundo Los Zorrillos de Tonlemu.

SECCION DE CONTROL No hay.

OBSERVACIONES El canal sirve a 2 usuarios, los cuales riegan una superficie total de 40,00 hás,
No hay derechos inscritos.
El canal se representa en el plano 30.

CUADRO RESUMEN

CUENCA RIO MATAQUITO

FUENTE RIO MATAQUITO

AFLUENTE DE _____

SUB-CUENCA RIO MATAQUITO

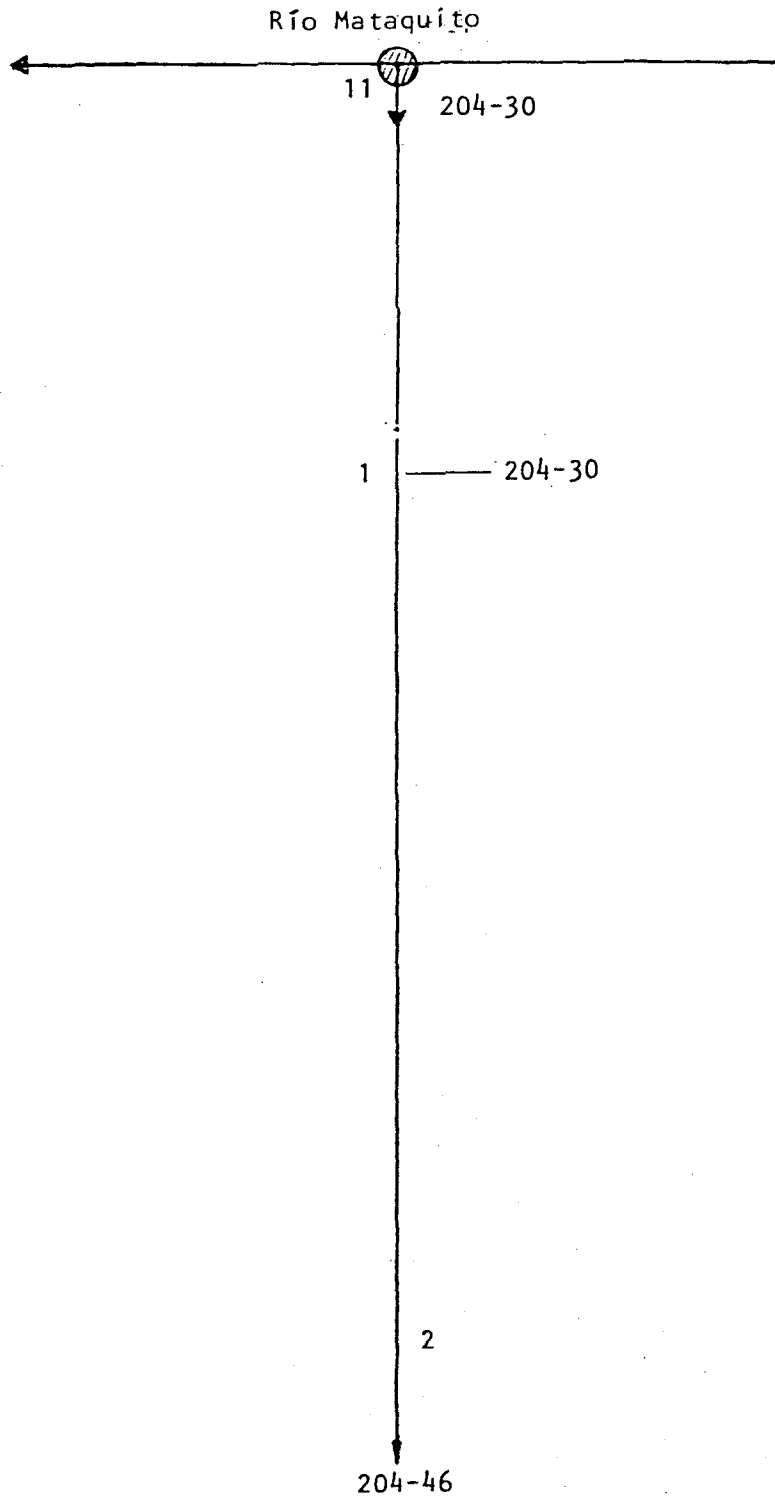
CANAL TONLEMO

SUB-SUB-CUENCA _____

CANAL MATRIZ	DERIVADO	SUB-DERIVADO	SUB-SUB DERIVADO	NUMERO DE REGANTES	NUMERO DE ENCUESTAS	DOTACION m ³ /Hd/año	SUPERFICIE (Há)	LONGITUD DEL CANAL Km	Nº DE OBRAS DE ARTE	Nº DE OBRAS REGULACION
Tonlemo				2	2	16.500	40,00	5,00	2	-

RIO MATAQUITO
CANAL TONLEMO

Acciones:
Hás.Reg.: 40,00
Regantes: 2



COMUNA : CUREPTO
Plano: 30

CUENCA: RIO MATAQUITO

FUENTE: RIO MATAQUITO

1/1

SUB CUENCA: RIO MATAQUITO

CANAL MATRIZ: TONLEMO

CANAL DERIVADO:

SUB SUB CUENCA:

CANAL SUB DERIVADO:

ENCUESTA N°	COMUNA ROL SII	NOMBRE DEL PROPIETARIO NOMBRE DEL PREDIO	ACCIONES	U S O	SUP.(Hd) VOL.	Lugar inscripcion Fs. N° Año
4785	Curepto 204-30	Medina Rojas, Julio Fernando Fundo Zorrillos de Tonlemu	s/inf.	R	30,00 16.500	s/inf.
4786	Curepto 204-46	Medina Rojas, Julio Fernando Fundo Zorrillos de Tonlemu	"	R	10,00 16.500	"

CANAL TOMA TONLEMOBOCATOMA N° 12.-A.- Características Físicas.

El canal se origina en la ribera izquierda del Río Mataquito, frente al predio Rol 204-51 de Curepto, con el uso de una barrera de piedras se desvía parte del cauce hacia la bocatoma, la que es de tipo provisoria.

El canal tiene una longitud de 0,20 Km. No posee obras de arte.

B.- Acciones en la Fuente y Distribución.

No hay derechos inscritos.

C.- Constitución Legal.

No tiene.

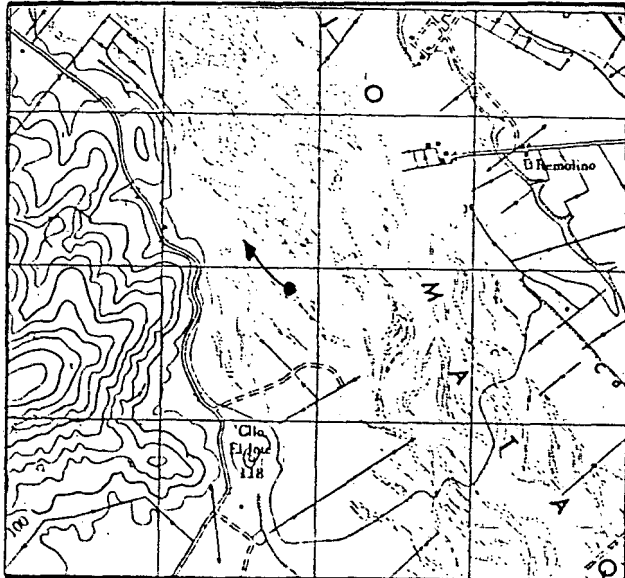
RIO RIO MATAQUITO

FECHA OCTUBRE 1985

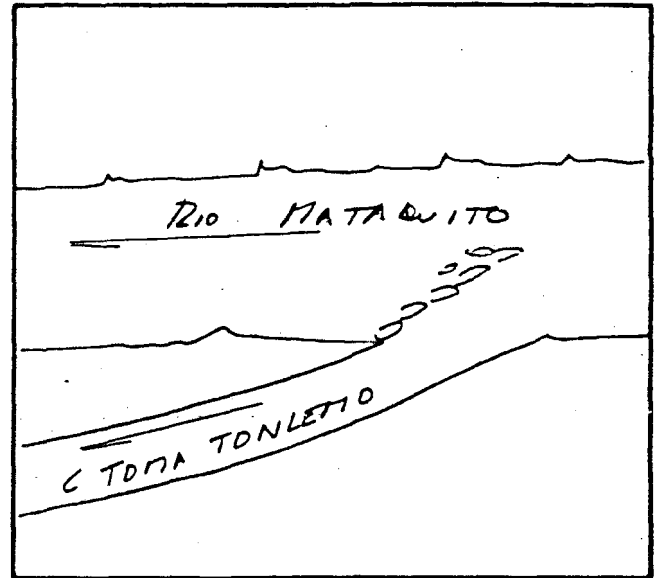
CANAL TOMA TONLEMO

BOCATOMA 12

UBICACION



CROQUIS



DESCRIPCION DE LA BOCATOMA Se ubica sobre la ribera izquierda del Río Mataquito frente al Rol 204-51 de Curepto, se complementa con barrera de piedras para desviar parte del cauce hacia la bocatoma.

El acceso es por camino Sagrada Familia-Curepto, pasado puente Tonlemo.

SECCION DE CONTROL No hay.

OBSERVACIONES El canal sirve a un usuario que en total riega 15,00 hás.
No hay derechos inscritos.
El canal se representa en el plano 30.

CUADRO RESUMEN

CUENCA RIO MATAQUITO
 SUB-CUENCA RIO MATAQUITO
 SUB-SUB-CUENCA _____


FUENTE RIO MATAQUITO
 CANAL TOMA TONLEMO

AFLUENTE DE _____

CANAL MATRIZ	DERIVADO	SUB-DERIVADO	SUB-SUB DERIVADO	NUMERO DE REGANTES	NUMERO DE ENCUESTAS	DOTACION m ³ /Há/año	SUPERFICIE (Há)	LONGITUD DEL CANAL km	Nº DE OBRAS DE ARTE	Nº DE OBRAS REGULACION
Toma Tonlemo				1	1	16.500	15,00	0,20	-	-

RIO MATAQUITO
CANAL TOMA TONLEMO

Acciones:
Regantes: 1
Hás.Reg.: 15



COMUNA : CUREPTO
Plano: 30

CUENCA: RIO MATAQUITO

FUENTE: RIO MATAQUITO

1/1

SUB CUENCA: RIO MATAQUITO

CANAL MATRIZ: TOMA TONLEMO

SUB SUB CUENCA:

CANAL DERIVADO:

CANAL SUB DERIVADO:

ENCUESTA N°	COMUNA ROL SII	NOMBRE DEL PROPIETARIO NOMBRE DEL PREDIO	ACCIONES	U S O	SUP.(Há) VOL.	Lugar inscripcion Fs. N° Año
4787	Curepto 204-51	Suc. Raúl Valdés Portales Hijuela Séptima Fundo Tonlemo	s/inf	R	15,00 16.500	s/inf

CANAL MIRA RIOSBOCATOMA N° 13.-A.- Características Físicas

El canal se origina en la ribera derecha del Río Mataquito - frente al predio Rol 168-82 de Hualañé.

El canal tiene una longitud de 12,0 km. y posee 18 obras de arte.

Obras de Arte

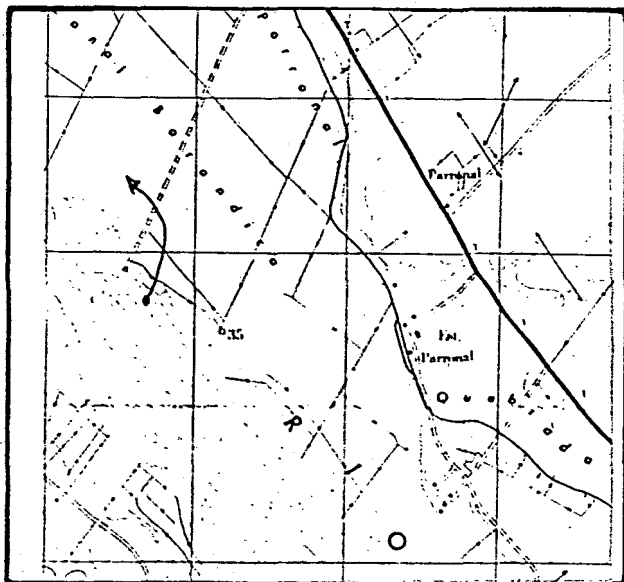
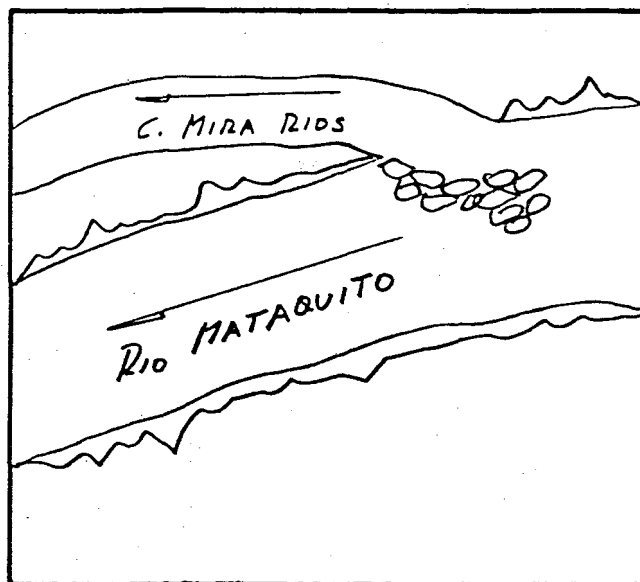
	Túnel	Sifón	Canoa	Puente	Tubo	Marco	Compuerta	Total
Canal Matriz Mira Ríos	-	4	5	6	-	-	3	18

B.- Acciones en la Fuente y Distribución

No hay derechos inscritos.

C.- Constitución Legal

No tiene.

RIO RIO MATAQUITOFECHA JULIO 1985CANAL MIRA RIOSBOCATOMA 13**UBICACION****CROQUIS**

DESCRIPCION DE LA BOCATOMA Se ubica sobre la ribera derecha del Río Mataquito
frente al Rol 168-82 de Hualañe.

El acceso es por camino de Curicó y Hualañé, frente
a sector Parronal

SECCION DE CONTROL Dos Marcos partidores que posee el canal pueden ser utiliza-
dos como Sección de Control .

OBSERVACIONES El canal sirve a 12 usuarios que riegan 284,50 hás. en total.
El canal no está organizado; no hay derechos inscritos.
El canal se representa en el plano 31.

CUADRO RESUMEN

CUENCA RIO MATAQUITO

FUENTE RIO MATAQUITO

AFLUENTE DE _____

SUB-CUENCA RIO MATAQUITO

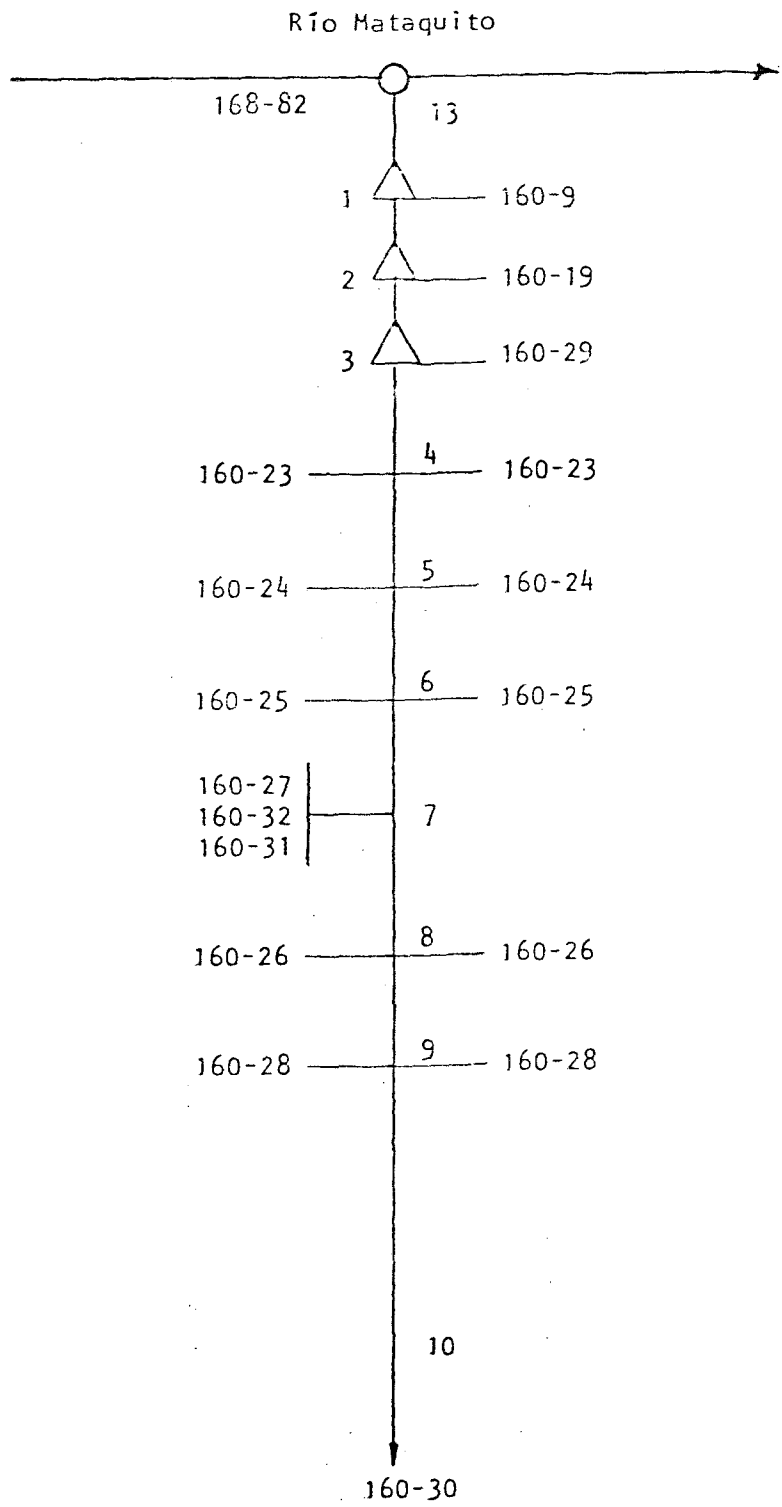
CANAL MIRA RIOS

SUB-SUB-CUENCA _____

CANAL MATRIZ	DERIVADO	SUB-DERIVADO	SUB-SUB DERIVADO	NUMERO DE REGANTES	NUMERO DE ENCUESTA	DOTACION m ³ /Hd/año	SUPERFICIE (Hd)	LONGITUD DEL CANAL Km	Nº DE OBRAS DE ARTE	Nº DE OBRAS REGULACION
Mira Ríos				12	12	16.500	284,50	12,0	18	-

RIO MATAQUITO
CANAL MIRA RIOS

Acciones:
Hás.Reg.: 284,50
Regantes: 12



COMUNA : HUALAÑE
Plano: 31

CUENCA: RIO MATAQUITO

FUENTE: RIO MATAQUITO

1/1

SUB CUENCA: RIO MATAQUITO

CANAL MATRIZ: MIRA RIOS

SUB SUB CUENCA:

CANAL DERIVADO:

CANAL SUB DERIVADO:

ENCUESTA N°	COMUNA ROL SII	NOMBRE DEL PROPIETARIO NOMBRE DEL PREDIO	ACCIONES	U S O	SUP.(Hd) VOL.	Lugar inscripcion Fs. N° Año
4271	Hualañé 160-9	Suc. Luis Oportus Moreno El Carmelo	s/inf	R	140,00 16.500	s/inf
4272	Hualañé 160-19	Correa Lira, Ana Gabriela Maravilla Sur	"	R	60,00 16.500	"
4273	Hualañé 160-29	Muñoz Galaz, Enrique del Carmen Parcela 7 Mira Ríos	"	R	9,00 16.500	"
4274	Hualañé 160-23	Meneses Miranda, Aladino del Carmen Parcela 1 Mira Ríos	"	R	9,00 16.500	"
4275	Hualañé 160-24	Muñoz Retamal, Sergio del Carmen Parcela 2 Mira Ríos	"	R	10,00 16.500	"
4276	Hualañé 160-25	Iturriaga Iturriaga, Hipólito del Parcela 3 Mira Ríos Carmen	"	R	11,00 16.500	"
4277	Hualañé 160-27	Correa Lira, María Angélica Parcela 5 Mira Ríos	"	R	8,00 16.500	"
4278	Hualañé 160-32	Valenzuela Aliaga, Emilio del Carmen Parcela 10 Mira Ríos	"	R	3,00 16.500	"
4279	Hualañé 160-31	Solís Guerra, Jorge Antonio Parcela 9 Mira Ríos	"	R	11,00 16.500	"
4280	Hualañé 160-26	Mercado Mercado, José Aladino Parcela 4 Mira Ríos	"	R	11,00 16.500	"
4281	Hualañé 160-28	Ahumada Morales, Consolador Segundo Parcela 6 Mira Ríos	"	R	11,00 16.500	"
4282	Hualañé 160-30	Mora Valenzuela, Juan de Dios Parcela 8 Mira Ríos	"	R	1,50 16.500	"

CANAL PAULABOCATOMA N°14.-A.- Características Físicas.

El canal se origina en la ribera izquierda del Río Mataquito, posee una compuerta para regular el caudal de entrada al canal.

La bocatoma se ubica frente al predio Rol 198-35-A de Curepto, se complementa con barrera de piedras para desviar parte de las aguas hacia la bocatoma.

El canal tiene una longitud de 9,60 Km. y posee 7 obras de arte.

Obras de Arte

Canal Matriz	Túnel	Sifón	Canoa	Puente	Tubo	Marco	Compuerta	Total
Paula	-	-	3	3	-	-	1	7

B.- Acciones en la Fuente y Distribución.

No hay derechos inscritos.

C.- Constitución Legal.

No tiene.

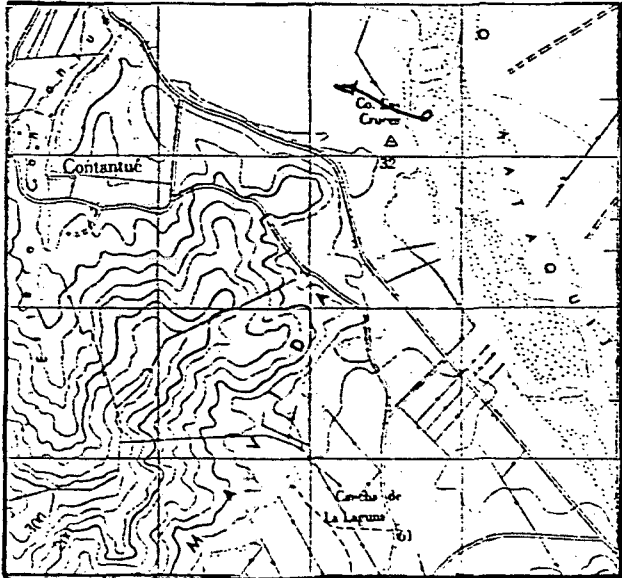
RIO RIO MATAQUITO

FECHA OCTUBRE 1985

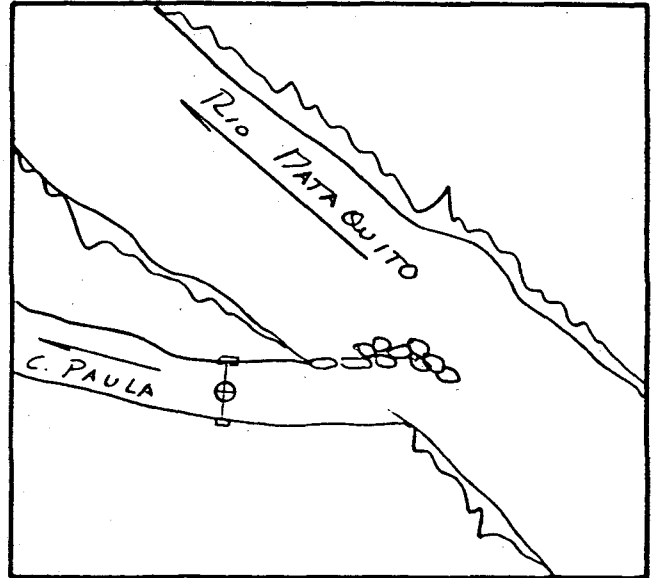
CANAL PAULA

BOCATOMA 14

UBICACION



CROQUIS



DESCRIPCION DE LA BOCATOMA Se ubica en la ribera izquierda del Río Mataquito; posee una compuerta para regular el caudal de entrada al canal; se ubica frente al Rol 198-35-A de Curepto; se complementa con barrera de piedras para desviar parte del cauce hacia la bocatoma.

El acceso es por camino Villa Prat-Curepto.

SECCION DE CONTROL No hay.

OBSERVACIONES El canal sirve al riego de 7 usuarios los cuales poseen en total una superficie de 399,0 hás. de riego.

No está organizado; no tiene derechos inscritos.

El canal se representa en el plano 32.

CUADRO RESUMEN

CUENCA RIO MATAQUITO
 SUB-CUENCA RIO MATAQUITO
 SUB-SUB-CUENCA _____

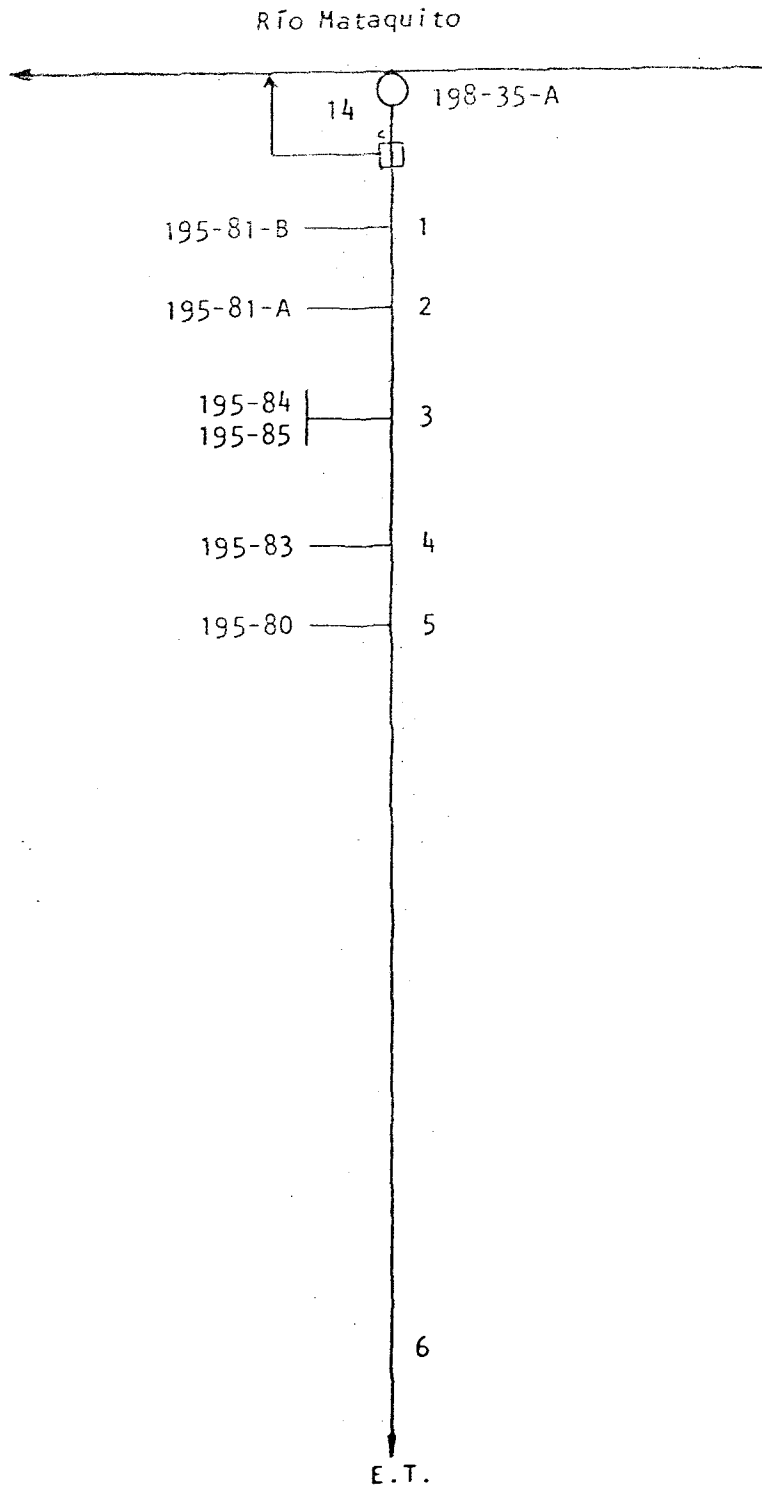
FUENTE RIO MATAQUITO
 CANAL PAULA

AFLUENTE DE _____

CANAL MATRIZ	DERIVADO	SUB-DERIVADO	SUB-SUB DERIVADO	NUMERO DE REGANTES	NUMERO DE ENCUESTAS	DOTACION m ³ /Há/año	SUPERFICIE (Há)	LONGITUD DEL CANAL Km	Nº DE OBRAS DE ARTE	Nº DE OBRAS REGULACION
Paula				7	7	16.500	399,00	9,60	7	-

RIO MATAQUITO
CANAL PAULA

Acciones:
Hés.Reg.: 399,0
Regantes: 7



COMUNA : CUREPTO
Plano: 32

CUENCA: RIO MATAQUITO

FUENTE: RIO MATAQUITO

1/1

SUB CUENCA: RIO MATAQUITO

CANAL MATRIZ: PAULA

CANAL DERIVADO:

SUB SUB CUENCA:

CANAL SUB DERIVADO:

ENCUESTA N°	COMUNA ROL SII	NOMBRE DEL PROPIETARIO NOMBRE DEL PREDIO	ACCIONES	U S O	SUP.(Há) VOL.	Lugar inscripcion Fs. N° Año
4788	Curepto 195-81-B	Chadwick Larraín, Olivia Fundo El Consuelo	s/inf.	R	9,00 16.500	s/inf.
4789	Curepto 195-81-A	Chadwick Larraín, Alejandro Fundo El Consuelo	"	R	11,00 16.500	"
4790	Curepto 195-84	Chadwick Larraín, Alejandro Santa Elisa	"	R	87,00 16.500	"
4791	Curepto 195-85	Chadwick Larraín, Alejandro Santa Elisa	"	R	101,00 16.500	"
4792	Curepto 195-83	Chadwick Larraín, Olivia Los Maitenes	"	R	40,00 16.500	"
4793	Curepto 195-80	Chadwick Larraín, Alejandro San Francisco	"	R	112,00 16.500	"
4794	Curepto E.T.	Comunidad Paula s/n.	"	R	39,00 16.500	"

CANAL CONSTANTUEBOCATOMA N° 15.-A.- Características Físicas.

El canal se origina en la ribera izquierda del Río Mataquito, frente al Rol 198-35-A de la Comuna de Curepto, se complementa con barrera pata de cabra que permite desviar parte del cauce hacia la bocatoma.

El canal tiene una longitud de 4,40 Km. y posee 2 obra de arte.

Obras de Arte

Canal Matriz	Túnel	Sifón	Canoa	Puente	Tubo	Marco	Compuerta	Total
Constantué	-	-	1	-	-	-	1	2

B.- Acciones en la Fuente y Distribución.

No hay derechos inscritos.

C.- Constitución Legal.

El canal sólo se encuentra organizado de hecho y su directiva es la siguiente:

Presidente : Héctor Arturo Herrera Baeza

Secretario : Cecilia Valenzuela.

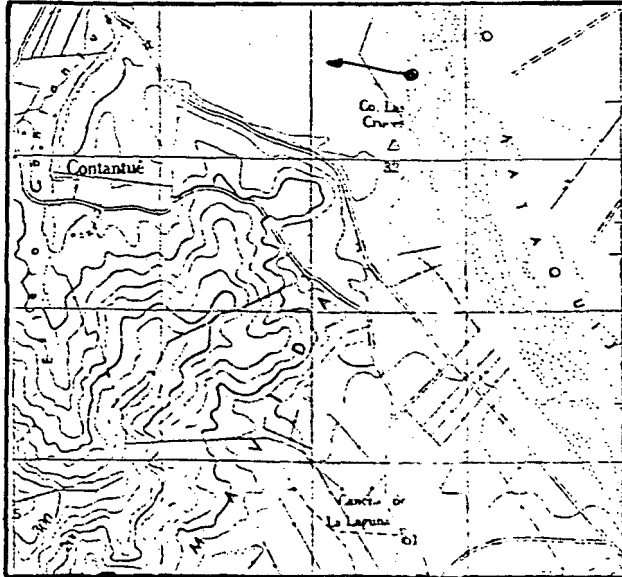
RIO RIO MATAQUITO

FECHA JULIO 1985

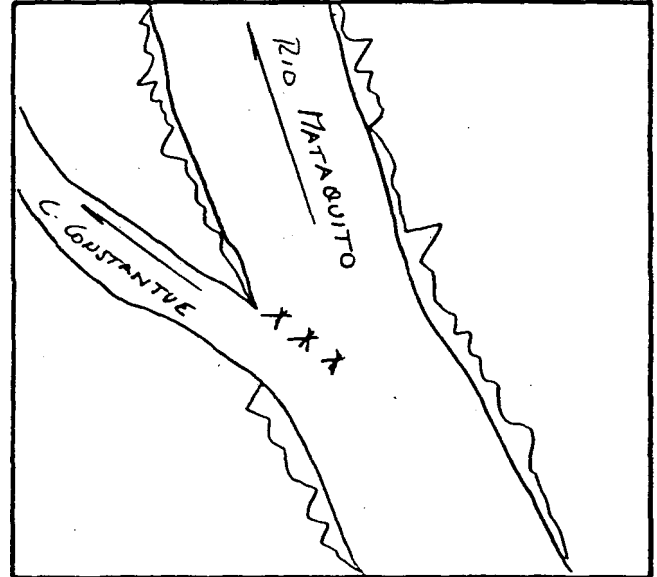
CANAL CONSTANTUE

BOCATOMA 15

UBICACION



CROQUIS



DESCRIPCION DE LA BOCATOMA Se ubica sobre la ribera izquierda del Río Mataquito frente al Rol 198-35-A de la Comuna de Curepto; se complementa con barrera pata de cabra que permite desviar parte del cauce hacia la bocatoma.
El acceso es por el camino Curepto-Villa Prat.

SECCION DE CONTROL No hay.

OBSERVACIONES El canal sirve a 19 usuarios los cuales riegan una superficie de 60,60 hás.

El canal se encuentra organizado y la directiva es la siguiente: Presidente, Héctor Arturo Herrera Baeza; Secretaria, Cecilia Valenzuela.

El canal se representa en el plano 32.

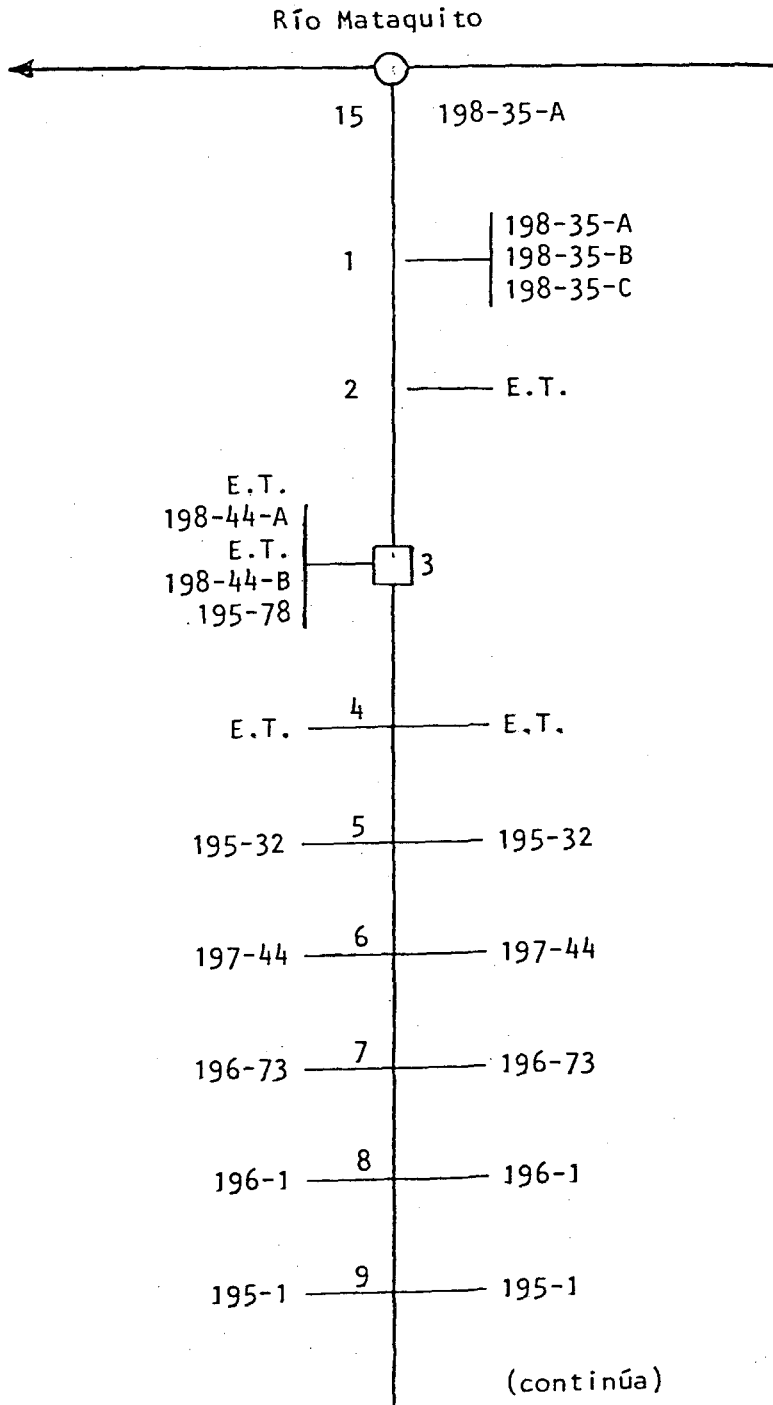
CUADRO RESUMEN

CUENCA RIO MATAQUITO FUENTE RIO MATAQUITO AFLUENTE DE _____
 SUB-CUENCA RIO MATAQUITO CANAL CONSTANTUE
 SUB-SUB - CUENCA _____

CANAL MATRIZ	DERIVADO	SUB-DERIVADO	SUB-SUB DERIVADO	NUMERO DE REGANTES	NUMERO DE ENCUESTAS	DOTACION m ³ /Hó/año	SUPERFICIE (Hó)	LONGITUD DEL CANAL KM	Nº DE OBRAS DE ARTE	Nº DE OBRAS REGULACION
Constantué				19	19	16.500	60,60	4,40	2	-


RIO MATAQUITO
CANAL CONSTANTUE

Acciones:
Hás.Reg.: 60,60
Regantes: 19



RIO MATAQUITO
CANAL CONSTANTUE

(continuación)



COMUNA : CUREPTO
Plasno: 32

CUENCA: RIO MATAQUITO

FUENTE: RIO MATAQUITO
CANAL MATRIZ: CONSTANTUE

1/2

SUB CUENCA: RIO MATAQUITO

CANAL DERIVADO:

SUB SUB CUENCA:

CANALSUB DERIVADO:

ENCUESTA Nº	COMUNA ROL SII	NOMBRE DEL PROPIETARIO NOMBRE DEL PREDIO	ACCIONES	U S O	SUP.(Há) VOL.	Lugar inscripcion Fs. Nº Año
4795	Curepto 198-35 A	Miranda Retamales, Flavio Jesús Constantué	s/inf	R	4,00 16.500	s/inf
4796	Curepto 198-35 B	Miranda Retamales, Abraham Segundo Constantué	"	R	6,00 16.500	"
4797	Curepto 198-35 C	Miranda Retamales, Romelio Alonso Constantué :	"	R	9,00 16.500	"
4798a	Curepto E.T.	Miranda Retamales, Romelio Alonso La Isla	"	R	2,00 16.500	"
4798b	Curepto E.T.	Moya Moya, Gregorio Segundo La Isla	"	R	1,50 16.500	"
4799	Curepto 198-44A	Suc. José Elías, Moya Ramírez La Isla	"	R	1,00 16.500	"
4800	Curepto E.T.	Miranda Retamales, Romelio Alonso La Isla	"	R	2,00 16.500	"
4801	Curepto 198-44 B	Suc. José Elías, Moya Ramírez La Isla	"	R	2,00 16.500	"
4802	Curepto 195-78	Serrano Rojas, Abelino de las Rosas La Isla	"	R	1,70 16.500	"
4803	Curepto E.T.	Moya Moya, Gregorio Segundo El Aromo	"	R	1,50 16.500	"
4804	Curepto 195-32	Suc. Crisóstomo Heraclio Baeza Morales Las Heras	"	R	0,50 16.500	"
4805	Curepto 197-44	Suc. José del Carmen Herrera Isla Constantué	"	R	6,00 16.500	"
4806	Curepto 196-73	Suc. Francisco Solano González Basáez Constantué	"	R	4,50 16.500	"
4807	Curepto 196-1	Suc. José Ignacio, Daza Baeza Contantué	"	R	1,50 16.500	"
4808	Curepto 195-1	Suc. Elena Abarca Herrera La Isla	"	R	1,50 16.500	"
4809	Curepto 195-14	Baeza Morales, Luis Jacobo La Isla	"	R	3,00 16.500	"
4810	Curepto 195-30	Herrera Baeza, María Iris del Tránsito La Isla	"	R	7,50 16.500	"

CUENCA: RIO MATAQUITO

FUENTE: RIO MATAQUITO

2/2

SUB CUENCA: RIO MATAQUITO

CANAL MATRIZ: CONSTANTUE

SUB SUB CUENCA:

CANAL DERIVADO:

CANAL SUB DERIVADO:

ENCUESTA N°	COMUNA ROL SII	NOMBRE DEL PROPIETARIO NOMBRE DEL PREDIO	ACCIONES	U S O	SUP.(Hd) VOL.	Lugar inscripcion Fs. N° Año
4811	Curepto 195-36	Abarca Abarca, José Isaac La Isla	s/inf.	R	1,70 16.500	s/inf.
4812	Curepto 197-36	Suc. Angel, Herrera Alcaíno La Isla	"	R	3,70 16.500	"

CANAL IDAHUEBOCATOMA N° 16.-A.- Características Físicas.

El canal se ubica en la ribera derecha del Río Mataquito frente al predio Rol 160-8 de Hualañé, con la utilización de barrera de pedraplén se desvía parte de las aguas hacia la bocatoma, que es de tipo provisoria.

El canal tiene una longitud de 14,0 km. y posee 12 obras de arte.

Obras de Arte.

Canal Matriz	Túnel	Sifón	Canoa	Puente	Tubo	Marco	Compuerta	Total
Idahue	-	1	3	7	1	-	-	12

B.- Acciones en la Fuente y Distribución

No hay derechos inscritos.

C.- Constitución Legal

El canal se encuentra organizado sólo de hecho y su actual directiva es la siguiente:

Presidente : Pedro Segundo Valdés Pizarro

Tesorero : Jorge Díaz.

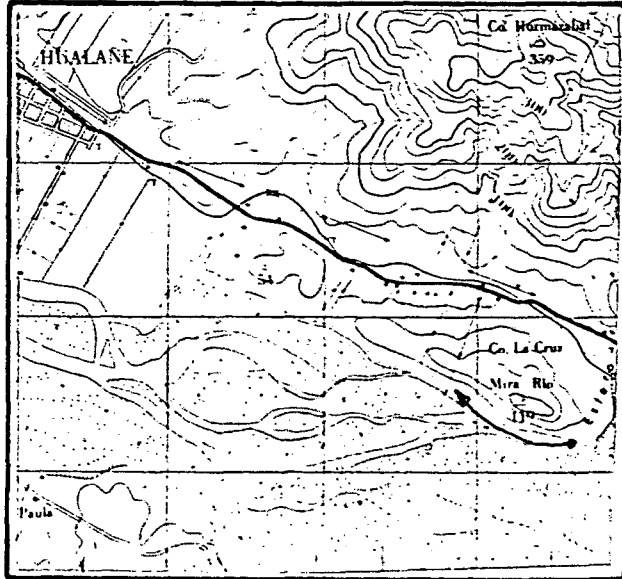
RIO RIO MATAQUITO

FECHA JULIO 1985

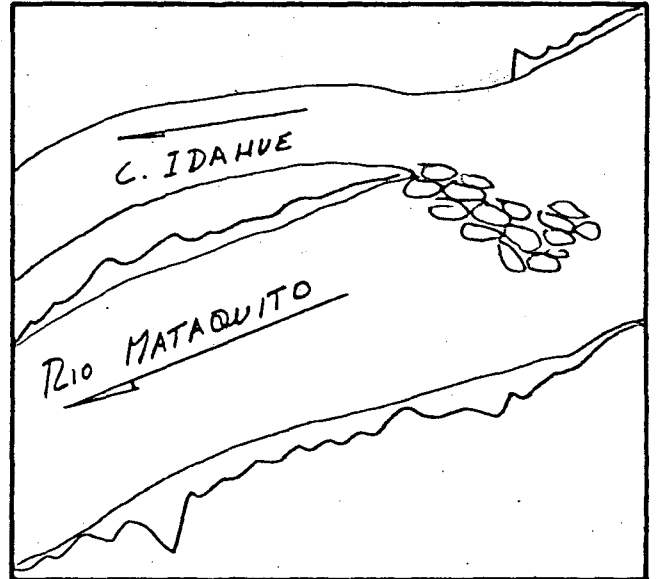
CANAL IDAHUE

BOCATOMA 16

UBICACION



CROQUIS



DESCRIPCION DE LA BOCATOMA Se ubica sobre la ribera derecha del Río Mataquito frente al Rol 160-8 de Hualañé; se complementa con barrera de pedraplén que desvía parte del cauce hacia la bocatoma.

El acceso es por camino Curicó-Hualañé-Licantén.

SECCION DE CONTROL No hay.

OBSERVACIONES El canal sirve a 64 usuarios los cuales riegan una superficie total de 494,15-hás.

El canal se encuentra organizado sólo de hecho y su actual directiva es la siguiente:

Presidente, Pedro Segundo Valdés Pizarro; Tesorero, Jorge Díaz.

El canal se representa en los planos.32 y 33.

CUADRO RESUMEN

CUENCA RIO MATAQUITO

FUENTE RIO MATAQUITO

AFLUENTE DE _____

SUB-CUENCA RIO MATAQUITO

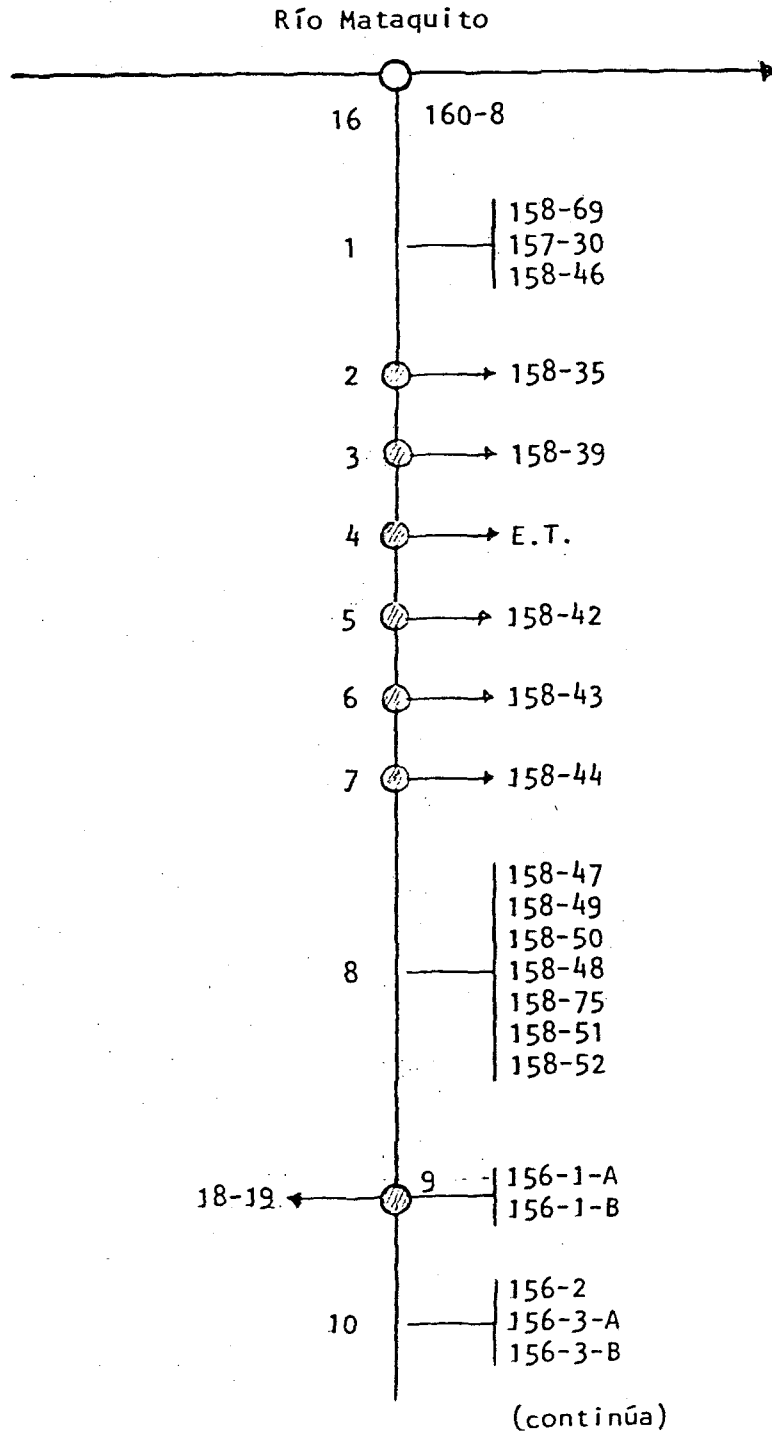
CANAL IDAHUE

SUB-SUB - CUENCA _____

CANAL MATRIZ	DERIVADO	SUB-DERIVADO	SUB-SUB DERIVADO	NUMERO DE REGANTES	NUMERO DE ENCUESTAS	DOTACION m ³ /Há/año	SUPERFICIE (Há)	LONGITUD DEL CANAL Km	Nº DE OBRAS DE ARTE	Nº DE OBRAS REGULACION
Idahue				64	64	16.500	494,15	14,0	12	-

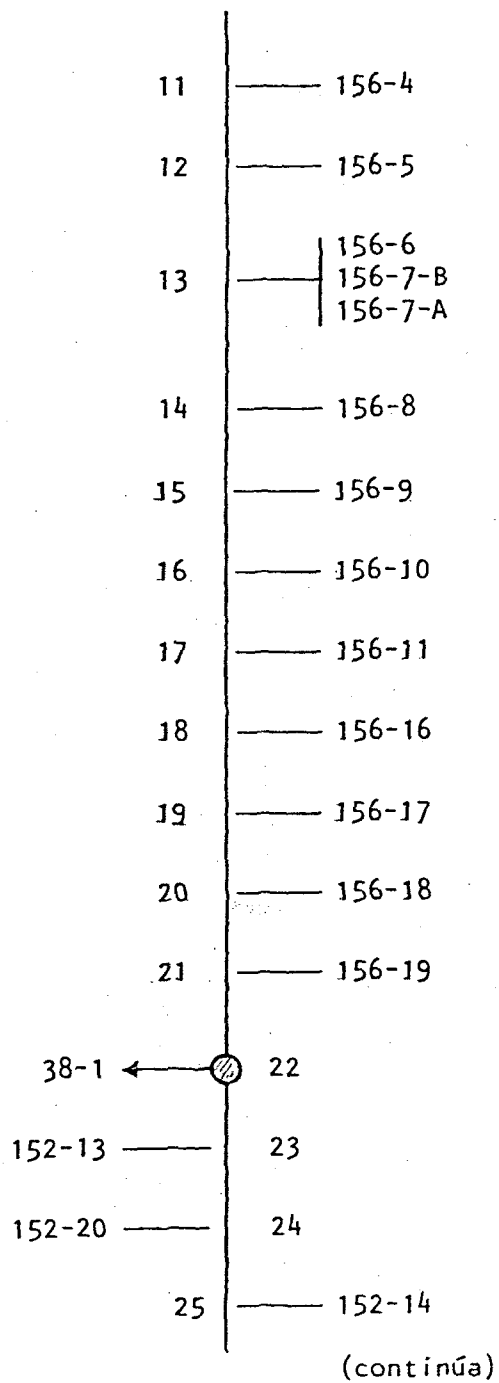
RIO MATAQUITO
CANAL IDAHUE

Acciones:
Hás.Reg.: 494,15
Regantes: 64



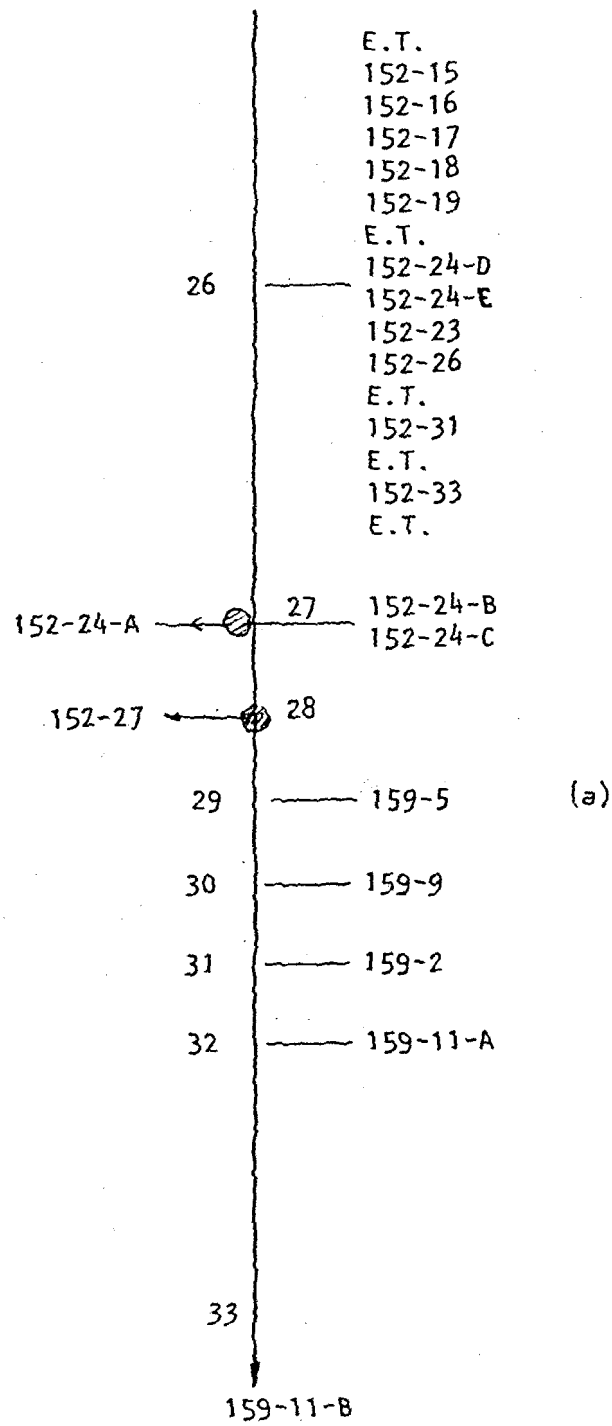
RIO MATAQUITO
CANAL IDAHUE

(continuación)



RIO MATAQUITO
CANAL IDAHUE

(continuación)



COMUNA : HUALARE-LICANTEN

(a) Riega por Canal Pichilemu

CUENCA : RIO MATAQUITO

FUENTE : RIO MATAQUITO

1/4

SUB CUENCA : RIO MATAQUITO

CANAL MATRIZ : IDAHUE

SUB SUB CUENCA :

CANAL DERIVADO :

CANAL SUB DERIVADO :

ENCUESTA N°	COMUNA ROL SII	NOMBRE DEL PROPIETARIO NOMBRE DEL PREDIO	ACCIONES	U S O	SUP.(Hd) VOL.	Lugar inscripcion Fs. N° Año
4283	Hualañé 158-69	Hormazábal Serrano, Pedro Fundo San Pedro	s/inf	R	60,00 16.500	s/inf
4284	Hualañé 157-30	Suc. Pedro Antonio Calquín Céspedes La Fortuna	"	R	7,00 16.500	"
4285	Hualañé 158-46	Hormazábal Serrano, Pedro Fundo San Pedro	"	R	70,00 16.500	"
4286	Hualañé 158-35	Suc. Heriberto Rojas Yantén Los Perales	"	R	1,80 16.500	"
4287	Hualañé 158-39	Fuenzalida Retamal, Pedro Luis El Peral	"	R	3,00 16.500	"
4288	Hualañé E.T.	Fuenzalida Díaz, Giro Camino Mira Ríos	"	R	3,00 16.500	"
4289	Hualañé 158-42	Fuenzalida Retamal, Pedro Luis s/n	"	R	1,00 16.500	"
4290	Hualañé 158-43	Fuenzalida Díaz , Susana Camino Mira Ríos	"	R	1,00 16.500	"
4291	Hualañé 158-44	Fuenzalida Abarca, José Camino Mira Ríos	"	R	1,00 16.500	"
4292	Hualañé 158-47	Abarca Abarca, José El Tesoro	"	R	5,25 16.500	"
4293	Hualañé 158-49	Abarca Vergara, Oscar Camino a Paula	"	R	0,50 16.500	"
4294	Hualañé 158-50	Hevia Guerrero, Julio del Carmen Las Camelias	"	R	0,40 16.500	"
4295	Hualañé 158-48	Muñoz Espinoza, Isaías Las Camelias	"	R	5,00 16.500	"
4296	Hualañé 158-75	Meléndez Núñez, Valentín Santa Cristina	"	R	5,00 16.500	"
4297	Hualañé 158-51	Valdés Pizarro, Pedro Segundo Pichimapu	"	R	4,80 16.500	"
4298	Hualañé 158-52	Morales Barrios, Elipio El Valle	"	R	3,00 16.500	"

CUENCA: RIO MATAQUITO
 SUB CUENCA: RIO MATAQUITO
 SUB SUB CUENCA:

FUENTE: RIO MATAQUITO
 CANAL MATRIZ: IDAHUE
 CANAL DERIVADO:
 CANAL SUB DERIVADO:

2/4

ENCUESTA N°	COMUNA ROL SII	NOMBRE DEL PROPIETARIO NOMBRE DEL PREDIO	ACCIONES	U %	SUP.(Hd) VOL.	Lugar inscripcion Fs. N° Año
4299	Hualañé 18-19	Araya Araya, Víctor Manuel Hualañé	s/inf	R	0,10 16.500	s/inf
4300	Hualañé 156-1A	Peñaloza Ahumada, Sara del Carmen y Camino a Paula otro	"	R	1,00 16.500	"
4301	Hualañé 156-1 B	González Hevia, Gregorio Segundo Camino a Paula	"	R	0,40 16.500	"
4302	Hualañé 156-2	Vergara Vergara, Luis Antonio El Valle	"	R	0,80 16.500	"
4303	Hualañé 156-3A	Núñez Naranjo, Víctor Raúl El Valle	"	R	1,00 16.500	"
4304	Hualañé 156-3B	Suc. Luis Casas Cordero El Valle	"	R	1,00 16.500	"
4305	Hualañé 156-4	Gallardo Gallardo, Leonidas El Valle	"	R	1,00 16.500	"
4306	Hualañé 156-5	Fuenzalida Retamal, Pedro Luis El Valle	"	R	1,56 16.500	"
4307	Hualañé 156-6	Ahumada Ahumada, Ernesto Antonio El Valle	"	R	0,40 16.500	"
4308	Hualañé 156-7B	Baeza Baeza, Deligario Segundo Los Acacios	"	R	0,80 16.500	"
4309	Hualañé 156-7A	Bravo Aravena, Leoncio Jesús Los Acacios	"	R	0,55 16.500	"
4310	Hualañé 156-8	Garrido Guerrero, Alfonso María El Valle	"	R	0,40 16.500	"
4311	Hualañé 156-9	Suc. Pedro Rojas Leyton El Valle	"	R	1,50 16.500	"
4312	Hualañé 156-10	Hernández Hernández, Marina El Tilo	"	R	1,00 16.500	"
4313	Hualañé 156-11	Cubillos Céspedes, Angel La Playa	"	R	1,80 16.500	"
4314	Hualañé 156-16	Rosales Barrios, Felipa del Carmen El Valle	"	R	3,00 16.500	"

CUENCA: RIO MATAQUITO

FUENTE: RIO MATAQUITO

3/4

SUB CUENCA: RIO MATAQUITO

CANAL MATRIZ: IDAHUE

SUB SUB CUENCA:

CANAL DERIVADO:

CANAL SUB DERIVADO:

ENCUESTA N°	COMUNA ROL SII	NOMBRE DEL PROPIETARIO NOMBRE DEL PREDIO	ACCIONES	U S O	SUP.(Hd) VOL.	Lugar inscripcion Fs. N° Año
4315	Hualañé 156-17	Suc. Hipdebrando de Jesús Hormazábal Parcela Santa Rosa Retamal	s/inf	R	10,00 16.500	s/inf
4316	Hualañé 156-18	Durán Durán, Aurelia del Carmen El Valle	"	R	0,75 16.500	"
4317	Hualañé 156-19	González Maldonado, Juan La Isla	"	R	2,00 16.500	"
4318	Hualañé 38-1	González Muñoz, Luis Orlando Hualañé	"	R	0,90 16.500	"
4319	Hualañé 152-13	González Cáceres, Sigifredo El Molino	"	R	1,50 16.500	"
4320	Hualañé 152-20	Baeza Canales, Duilio Enrique El Molino	"	R	0,75 16.500	"
4321	Hualañé 152-14	Herrera Díaz, Aída del Carmen El Molino	"	R	3,00 16.500	"
4322	Hualañé E.T.	Maldonado Núñez, Arsenio del Carmen El Molino	"	R	0,75 16.500	"
4323	Hualañé 152-15	Córdova Hormazábal, Juan Bautista Camino Público	"	R	0,75 16.500	"
4324	Hualañé 152-16	Abarca Martínez, José Leoncio Molino	"	R	1,00 16.500	"
4325	Hualañé 152-17	Suc. Lindorfo Urtubia Bravo Molino	"	R	0,80 16.500	"
4326a	Hualañé 152-18	Martínez Núñez, Leonidas Molino	"	R	1,00 16.500	"
4326b	Hualañé 152-19	Retamal Reyes, Hilda Molino	"	R	1,00 16.500	"
4326c	Hualañé E.T.	Martínez Núñez, Leonidas Molino	"	R	0,80 16.500	"
4327a	Hualañé 152-24d	Naranjo Díaz, Proceso del Carmen Molino	"	R	0,11 16.500	"
4327b	Hualañé 152-24e	Naranjo Díaz, Manuel Jesús Molino	"	R	0,12 16.500	"

CUENCA: RIO MATAQUITO

FUENTE: RIO MATAQUITO

4/4

SUB CUENCA: RIO MATAQUITO

CANAL MATRIZ: IDAHUE

CANAL DERIVADO:

SUB SUB CUENCA:

CANAL SUB DERIVADO:

ENCUESTA N°	COMUNA ROL SII	NOMBRE DEL PROPIETARIO NOMBRE DEL PREDIO	ACCIONES	U S O	SUP.(Hd) VOL.	Lugar inscripcion Fs. N° Año
4328	Hualañé 152-23	López Abarca, Fernando Las Higueras	s/inf	R	1,50 16.500	s/inf
4329	Hualañé 152-26	Cáceres Briones, Máximo El Molino	"	R	0,80 16.500	"
4330	Hualañé E.T.	Comunidad Fundo Santa Rosa Fundo Santa Rosa	"	R	10,00 16.500	"
4331	Hualañé 152-31	Suc. Heriberto Díaz Díaz Maitén	"	R	1,00 16.500	"
4332	Hualañé E.T.	Abarca Retamal, Leandro Maitén	"	R	1,00 16.500	"
4333	Hualañé 152-33	Jaña Retamal, Augusto El Peral	"	R	0,50 16.500	"
4334	Hualañé E.T.	Jofré Retamal, Humberto El Peral	"	R	1,50 16.500	"
4335a	Hualañé 152-24A	Naranjo Díaz, Aquilino del Carmen Molino	"	R	0,12 16.500	"
4335b	Hualañé 152-24B	Naranjo Díaz, Pedro Celestino Molino	"	R	0,12 16.500	"
4335c	Hualañé 152-24C	Naranjo Díaz, Eleodoro del Carmen Molino	"	R	0,12 16.500	"
4335d	Hualañé 152-27	González González, Bernardina Molino	"	R	0,20 16.500	"
4336	Licantén 159-5	Díaz Pizarro, Jorge (a) Fundo Pichilemu Santa Elena	"	R	65,00 16.500	"
4337	Licantén 159-9	Ibarra Garrido, Domingo Antonio Santa Laura	"	R	1,00 16.500	"
4338	Licantén 159-2	Silva Reyes, Ramón Luis y otros Comunidad Idahue	"	R	30,00 16.500	"
4339a	Licantén 159-11A	Barahona Urzúa, Jorge Parcela 2, Fundo Idahue	"	R	68,00 16.500	"
4339b	Licantén 159-11B	Ruiz de Gamboa Sotomayor, Felipe Fundo Idahue	"	R	100,00 16.500	"
(a)	Riega por Canal Pichilemu					

CANAL DOCAMAVIDABOCATOMA N°17.-A.- Características Físicas

El canal se origina en la ribera izquierda del Río Mataquito frente al Rol 193-23 de Curepto. Con el uso de una barrera de piedra se desvía parte del cauce hacia la bocatoma en donde posee bombas para elevar el agua.

El canal tiene una longitud de 8,10 km. y posee 21 obras de arte.

Obras de Arte

Canal Matriz	Túnel	Sifón	Canoa	Puente	Tubo	Marco	Compuerta	Total
Docamávida	-	6	1	2	3	9	-	21

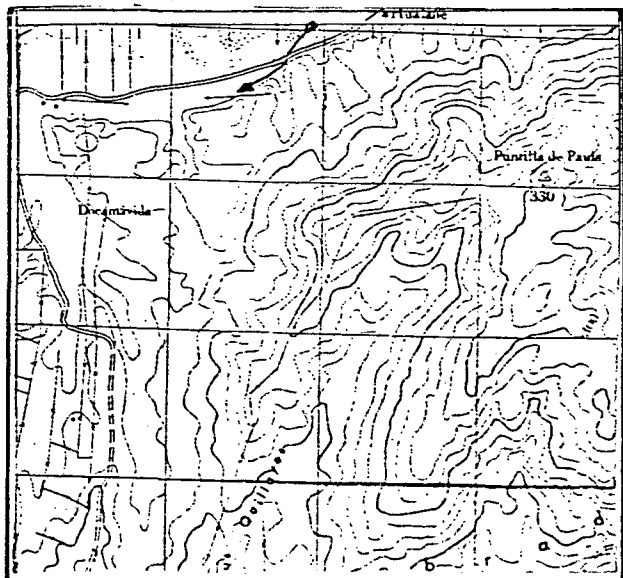
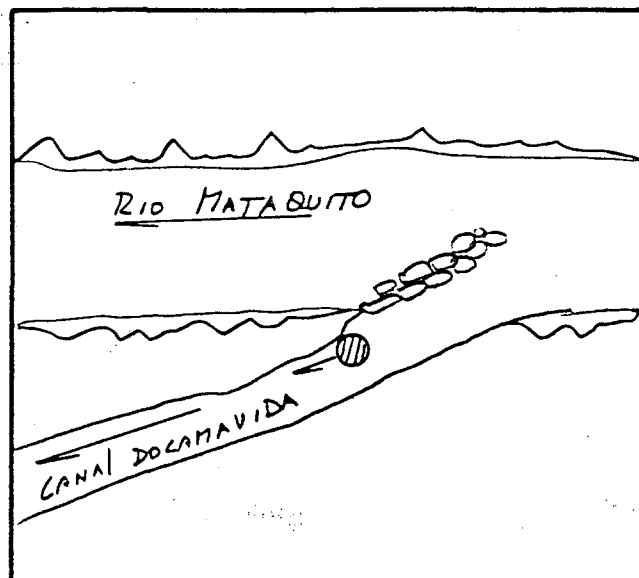
B.- Acciones en la Fuente y Distribución

No Hay derechos inscritos.

C.- Constitución Legal

El canal se encuentra organizado sólo de hecho y su directiva es la siguiente:

Presidente : Pedro Barrios
 Secretario : Hernán Guerrero
 Tesorero : Héctor Poblete

RIO RIO MATAQUITOFECHA OCTUBRE 1985CANAL DOCAMAVIDABOCATOMA 17UBICACIONCROQUIS

DESCRIPCION DE LA BOCATOMA Se ubica en la ribera izquierda del Río Mataquito frente al Rol 193-23 de Curepto; se complementa con barrera de piedra para desviar parte del cauce hacia la toma en donde poseen bombas para elevar el agua.

El acceso es por camino de Hualañé a Curepto.

SECCION DE CONTROL Marcos partidores a lo largo del canal que se pueden utilizar para este objeto.

OBSERVACIONES El canal sirve a 43 usuarios, los cuales riegan una superficie total de 105,30 hás.

El canal se encuentra organizado como Comunidad de hecho y su directiva es la siguiente:

Presidente, Pedro Barrios; Secretario, Hernán Guerrero Tesorero, Héctor Poblete.

El canal se representa en el plano 33.

CUADRO RESUMEN

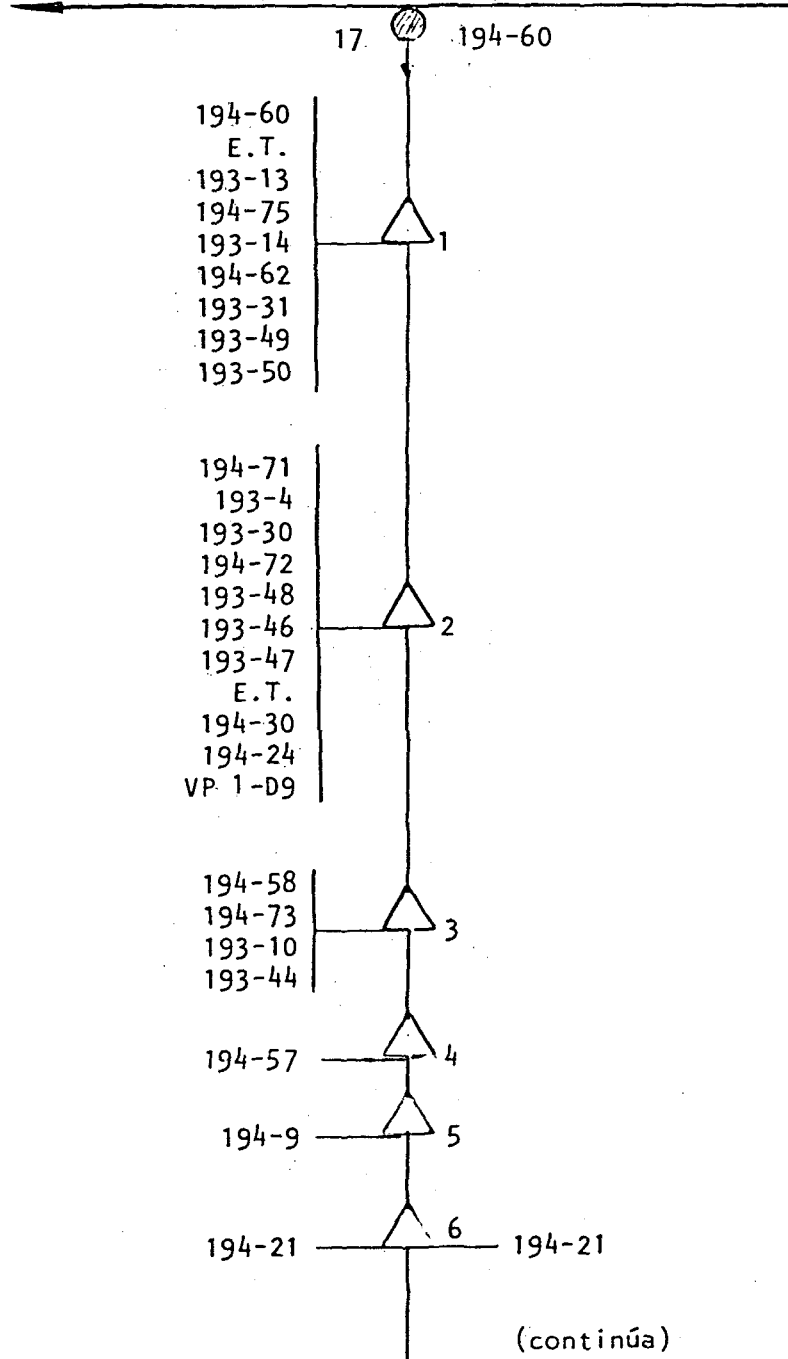
CUENCA RIO MATAQUITO FUENTE RIO MATAQUITO AFLUENTE DE _____
 SUB-CUENCA RIO MATAQUITO CANAL DOCAMAVIDA
 SUB-SUB - CUENCA _____

CANAL MATRIZ	DERIVADO	SUB-DERIVADO	SUB-SUB DERIVADO	NUMERO DE REGANTES	NUMERO DE ENCUESTAS	DOTACION m ³ /Há/año	SUPERFICIE (Há)	LONGITUD DEL CANAL km	Nº DE OBRAS DE ARTE	Nº DE OBRAS REGULACION
Docamávida				43	40	16.500	105,30	8,10	21	-

RIO MATAQUITO
CANAL DOCAMAVIDA

Acciones:
Hás.Reg.: 105,30
Regantes: 43

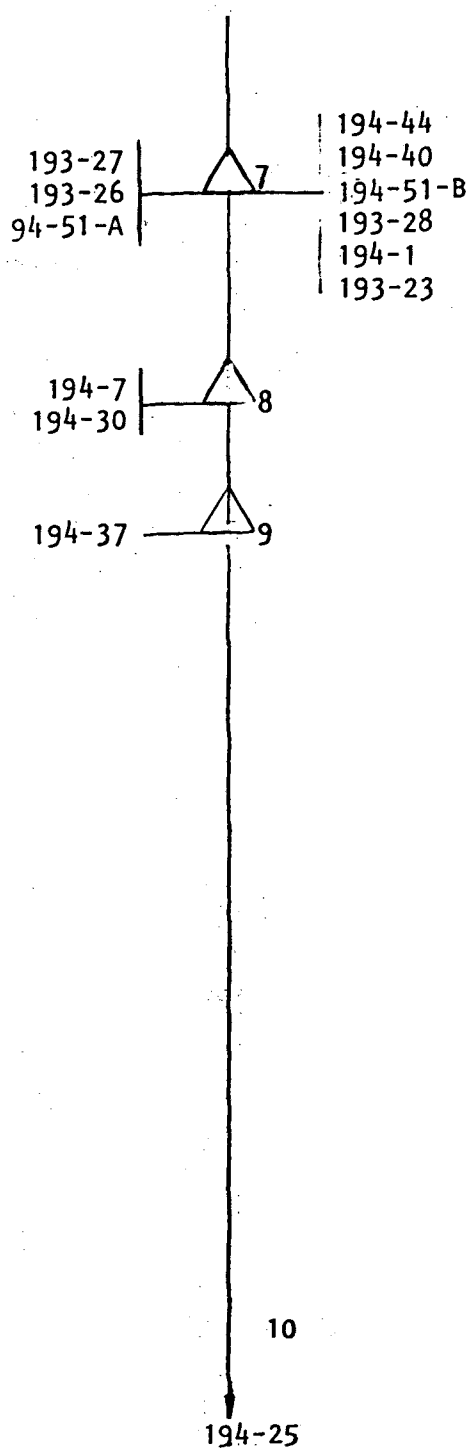
Río Mataquito



COMUNA : CUREPTO
Plano: 33

RIO MATAQUITO
CANAL DOCAMAVIDA

(continuación)



COMUNA : CUREPTO

CUENCA : RIO MATAQUITO
 SUB CUENCA : RIO MATAQUITO
 SUB SUB CUENCA :

FUENTE : RIO MATAQUITO
 CANAL MATRIZ : DOCAMAVIDA
 CANAL DERIVADO :
 CANAL SUB DERIVADO :

1/3

ENCUESTA N°	COMUNA ROL SII	NOMBRE DEL PROPIETARIO NOMBRE DEL PREDIO	ACCIONES	U S O	SUP.(Hd) VOL.	Lugar inscripcion Fs. N° Año
4813	Curepto 194-60	Alcaíno Guerrero, Clarisa del Rosa- La Alfalfa /rio y otro	s/inf	R	1,50 16.500	s/inf
4814	Curepto E.T.	Alcaíno Guerrero, Juan Francisco La Isla Docamávida	"	R	0,40 16.500	"
4815	Curepto 193-13	Alcaíno Guerrero, Clarisa del Rosario Playa del Río y otro	"	R	1,00 16.500	"
4816	Curepto 194-75	Guerrero Guerrero, Arsenio del Camer Docamávida	"	R	2,00 16.500	"
4817	Curepto 193-14	Cañete González, Manuel María Les Riscos	"	R	1,30 16.500	"
4818	Curepto 194-62	Guerrero Muñoz, Joaquín Hernán Los Quillayes	"	R	0,50 16.500	"
4819	Curepto 193-31	Suc Adrián Cañete González Docamávida	"	R	1,10 16.500	"
4820	Curepto 193-49	Guerrero Guerrero, Miguel Enrique El Huerto	"	R	0,50 16.500	"
4821	Curepto 193-50	Guerrero Guerrero, Arsenio del Camer El Filo	"	R	0,50 16.500	"
4822	Curepto 194-71	Suc Luminanda Rosa, Vergara Ramírez Calle Angosta	"	R	1,00 16.500	"
4823	Curepto 193-4	Alvarado Guerrero, Héctor José El Sauce	"	R	1,00 16.500	"
4824	Curepto 193-30	Alvarado Guerrero, Hectór José Las Tunas	"	R	1,10 16.500	"
4825	Curepto 194-72	Suc. Luminanda, Rosa, Vergara Ramírez El Laurel	"	R	1,00 16.500	"
4826	Curepto 193-48	Guerrero Guerrero, Teodorinda del Ro Los Rábanos sario	"	R	1,00 16.500	"
4827	Curepto 193-46	Guerrero Guerrero, Arsenio del Camer La Orilla	"	R	2,00 16.500	"
4828	Curepto 193-47	Guerrero Guerrero, Oscar Armando Los Rábanos	"	R	1,50 16.500	"

CUENCA: RIO MATAQUITO

FUENTE: RIO MATAQUITO

2/3

SUB CUENCA: RIO MATAQUITO

CANAL MATRIZ: DOCAMAVIDA

CANAL DERIVADO:

SUB SUB CUENCA:

CANAL SUB DERIVADO:

ENCUESTA N°	COMUNA ROL SII	NOMBRE DEL PROPIETARIO NOMBRE DEL PREDIO	ACCIONES	U S O	SUP.(Hd) VOL.	Lugar inscripcion Fs. N° Año
4829	Curepto E.T.	Alcaíno Guerrero, Clarisa del Rosa- Docamávida /rio y otro	s/inf	R	3,00 16.500	s/inf
4830	Curepto 194-30	Poblete Poblete, Héctor Antonio San Ismael	"	R	1,50 16.500	"
4831	Curepto 194-24	Barrios Vergara, Miguel Luis Isla Potrerillos	"	R	1,70 16.500	"
4832	Curepto VP- 1 -09 E.T. 193-11 193-3 E.T.	Varios Propietarios Según Nómima "Docamávida" Guerrero Guerrero, Miguel Enrique Alcaíno Guerrero, Clarisa del Rosario Alvarado Guerrero, Héctor José /yotro Alcaíno Guerrero, Clarisa del Rosario / yotro	"	R	16.500 0,40 0,50 0,50 0,40	"
4833	Curepto 194-58	Vallespir Velasco,Guillermo María y Los Pobletes otro	"	R	6,50 16.500	"
4834	Curepto 194-73	Poblete Poblete, Tito Humberto Los Pobletes	"	R	1,00 16.500	"
4835	Curepto 193-10	Poblete Alvarado, Víctor Pedro Los Alamos	"	R	0,50 16.500	"
4836	Curepto 193-44	Guerrero Guerrero,Teodorinda del Ro Docamávida sario	"	R	1,00 16.500	"
4837	Curepto 194-57	Vallespir Velasco, Guillermo María y Santa Ana otro	"	R	7,00 16.500	"
4838	Curepto 194-9	Labra Labra, Adriana Santa Julia	"	R	15,00 16.500	"
4839	Curepto 194-21	González Palacios, Silvia Santa Amelia	"	R	22,00 16.500	"
4840	Curepto 193-27	Castro Vergara, Juan de Dios Santa María	"	R	1,00 16.500	"
4841	Curepto 193-26	Castro Vergara, José Mercedes Docamávida	"	R	1,00 16.500	"
4842	Curepto 194-51-A	Santelices González , Francisco Don Pancho	"	R	4,00 16.500	"

CUENCA: RIO MATAQUITO

FUENTE: RIO MATAQUITO

3/3

SUB CUENCA: RIO MATAQUITO

CANAL MATRIZ: DOCAMAVIDA

SUB SUB CUENCA:

CANAL DERIVADO:

CANAL SUB DERIVADO:

ENCUESTA Nº	COMUNA ROL SII	NOMBRE DEL PROPIETARIO NOMBRE DEL PREDIO	ACCIONES	U S O	SUP.(Hd) VOL.	Lugar inscripcion Fs. Nº Año
4843	Curepto 194-44	Suc. Arturo Silva Olivares El Risco	s/inf	R	2,00 16.500	s/inf
4844	Curepto 194-40	Castro Vergara, José Mercedes Docamávida	"	R	0,50 16.500	"
4845	Curepto 194-51 B	Castro Vergara, Carlos René Docamávida	"	R	0,70 16.500	"
4846	Curepto 193-28	Rey Castro, Lidia del Carmen Peña Grande	"	R	1,20 16.500	"
4847	Curepto 194-1	Suc. Luis Hernández Lornejo Adelaida	"	R	0,50 16.500	"
4848	Curepto 193-23	Castro Vergara, Juan de Dios Docamávida	"	R	1,00 16.500	"
4849	Curepto 194-7	Labra González, Lisandro El Sauce	"	R	5,00 16.500	"
4850	Curepto 194-30	Poblete Poblete, Tito Humberto Docamávida	"	R	2,00 16.500	"
4851	Curepto 194-37	Ramírez Guerra, Nelson Fundo San Manuel	"	R	6,00 16.500	"
4852	Curepto 194-25	Suc. Nemesio Palacios Los Nogales	"	R	2,00 16.500	"

CANAL LICANTEN ORIENTEBOCATOMA N° 18.-A.- Características Físicas

El canal se origina en la ribera derecha del Río Mataquito frente al predio Rol 151-45 de Licantén, donde existe un pozo de donde se extrae el agua mediante una bomba. El canal es revestido, pero el río destruyó un tramo. El canal tiene una longitud de 5,50 Km. y posee 14 obras de arte.

Obras de Arte

Canal Matriz	Túnel	Sifón	Canoa	Puente	Tabo	Marco	Compuerta	Total
Licanten Oriente	-	-	-	-	-	14	-	14

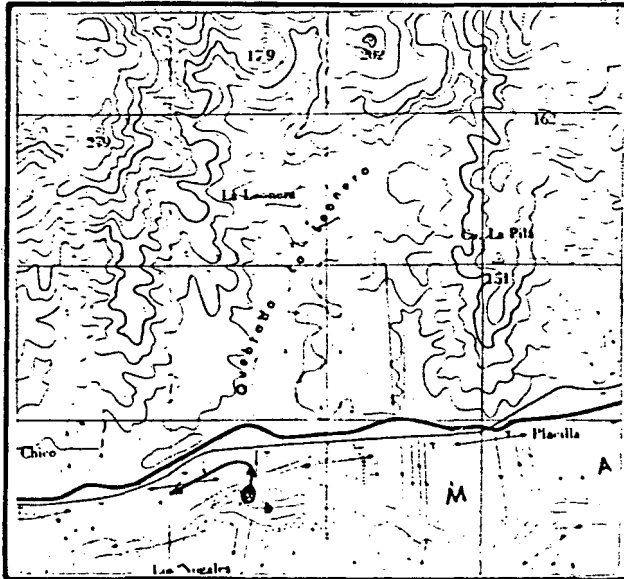
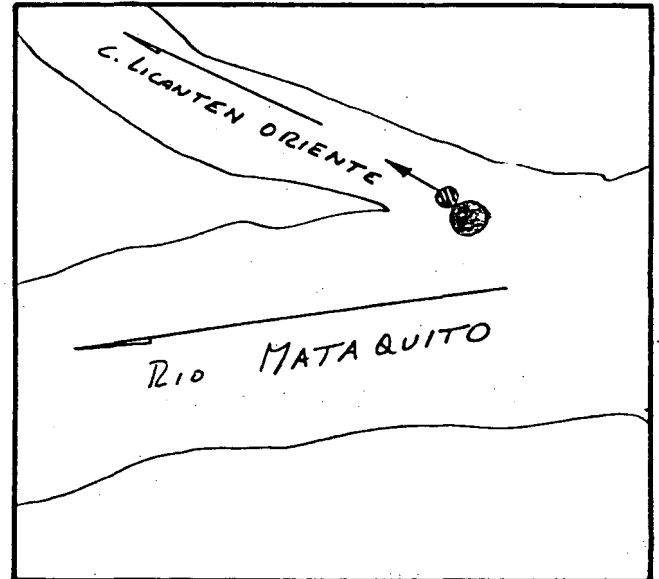
B.- Acciones en la Fuente y Distribución

No hay derechos inscritos.

C.- Constitución Legal

El canal está organizado sólo de hecho y la directiva es la siguiente:

Presidente : Benjamín Guerra Devia
 Secretario : Mario Labra
 Tesorero : Tito Gervasoni

RIO RIO MATAQUITOFECHA JULIO 1985CANAL LICANTEN ORIENTEBOCATOMA 18UBICACIONCROQUIS

DESCRIPCION DE LA BOCATOMA Se ubica sobre la ribera derecha del Río Mataquito frente al Rol 151-45 de Licantén, donde existe un pozo de donde se extrae el agua mediante una bomba.

El acceso a la bocatoma es por el Fundo Santa Enri--
queta.

SECCION DE CONTROL Numerosos marcos partidores distribuidos a lo largo del canal pueden ser utilizados para este efecto.

OBSERVACIONES El canal es revestido. En 1984 el río le destruyó un tramo, el cual no ha sido reparado por falta de fondos.

El canal sirve a 37 usuarios los cuales poseen una superficie de riego de 252,35 hás.

Están organizados, sólo de hecho y su actual directiva es la siguiente:

Presidente, Benjamín Guerra Devia; Secretario, Mario Labra; Tesorero, Tito Ger--
vasoni.

El canal se representa en los planos 33 y 34.

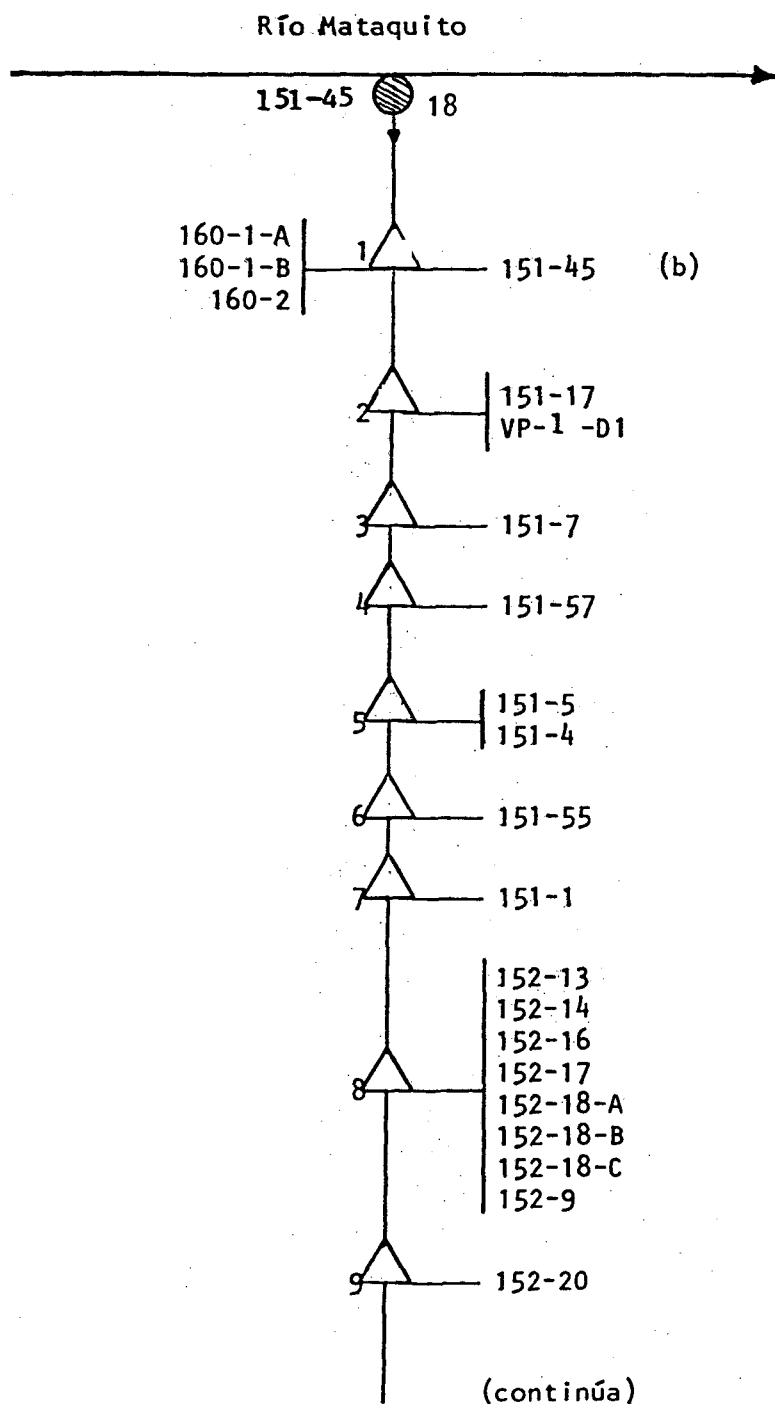
CUADRO RESUMEN

CUENCA RIO MATAQUITO FUENTE RIO MATAQUITO AFLUENTE DE
 SUB-CUENCA RIO MATAQUITO CANAL LICANTEN ORIENTE
 SUB-SUB - CUENCA

CANAL MATRIZ	DERIVADO	SUB-DERIVADO	SUB-SUB DERIVADO	NUMERO DE REGANTES	NUMERO DE ENCUESTAS	DOTACION m ³ /Há/año	SUPERFICIE (Há)	LONGITUD DEL CANAL Km	N° DE OBRAS DE ARTE	N° DE OBRAS REGULACION
Licantén Oriente				37	35	16.500	252,35	5,50	14	-

RIO MATAQUITO
CANAL LICANTEN ORIENTE

Acciones:
Hás.Reg.: 252,35
Regantes: 37

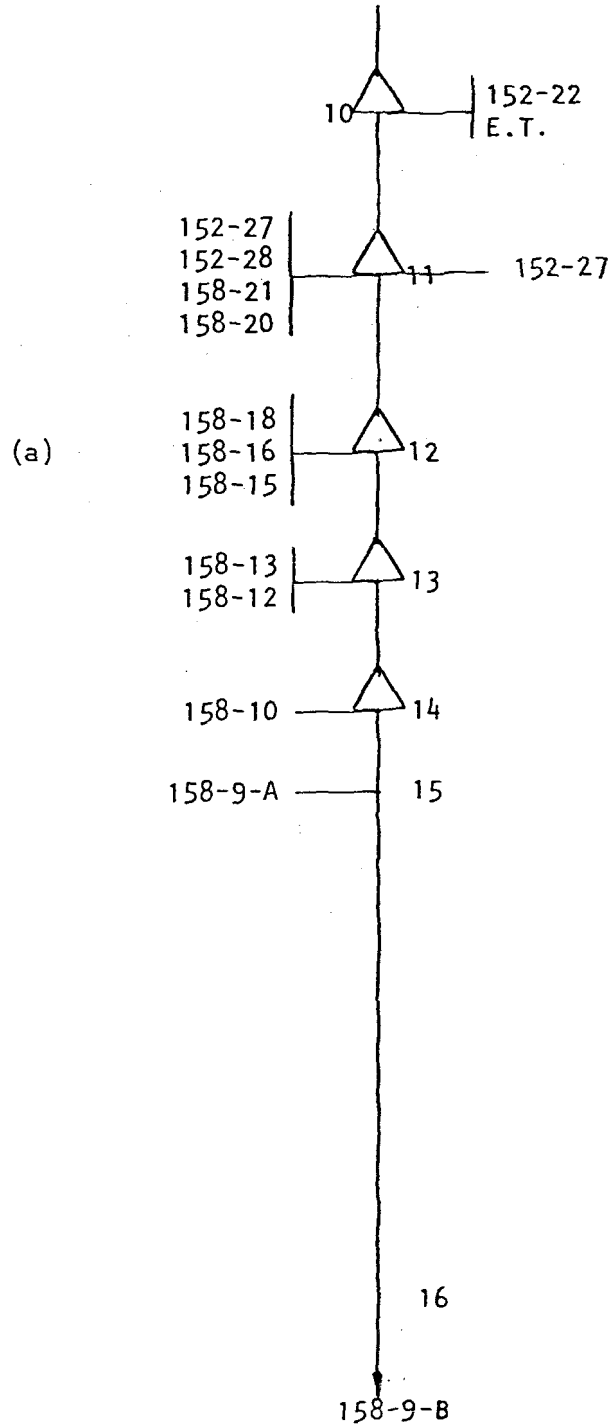


(b) Riega por Canal Pichilemu

COMUNA : LICANTEN
Planos: 33 y 34

RIO MATAQUITO
CANAL LICANTEN ORIENTE

(continuación)



COMUNA : LICANTEN

(a) Riego con Bomba Ribera Norte Río Mataquito

CUENCA: RIO MATAQUITO

FUENTE: RIO MATAQUITO

1/3

SUB CUENCA: RIO MATAQUITO

CANAL MATRIZ: LICANTEN ORIENTE

SUB SUB CUENCA:

CANAL DERIVADO:

CANAL SUB DERIVADO:

ENCUESTA N°	COMUNA ROL SII	NOMBRE DEL PROPIETARIO NOMBRE DEL PREDIO	ACCIONES	U S O	SUP.(Hd) VOL.	Lugar inscripcion Fs. N° Año
4340	Licantén 160-1 A	Ruz Vilo, José del Carmen San José	s/inf	R	0,50 16.500	s/inf
4341	Licantén 160-1 B	Ruz Vilo, Miguel Angel San Osvaldo	"	R	0,50 16.500	"
4342	Licantén 160-2	Suc. Justo Reyes González El Bosque	"	R	1,00 16.500	"
4343	Licantén 151-45	Ramírez Guerra, Silvia Luisa y otro Santa Enriqueta (b)	"	R	28,00 16.500	"
4344	Licantén 151-17	Suc. Maximiliano Reyes Rojas El Pimiento	"	R	5,00 16.500	"
4345	Licantén VP-1- D1 151-41 A 151-41 B 151-41 C	Varios Propietarios Según Nómina "Santa Teresa" Suc. Oscar Manuel Valenzuela Reyes Suc. José Ernesto Valenzuela Reyes Valenzuela Reyes, Rosa Julia	"	R	16.500 0,50 0,50 0,50	"
4346	Licantén 151-7	Labra Labra, Mario Miguel La Esperanza	"	R	13,10 16.500	"
4347	Licantén 151-57	Guerra Devia, Benjamín del Carmen El Porvenir	"	R	20,00 16.500	"
4348	Licantén 151-5	Suc. Quiterio Reyes Rojas El Peralito	"	R	1,50 16.500	"
4349	Licantén 151-4	Suc. Gilberto Díaz Latorre Idahue Chico	"	R	7,50 16.500	"
4350	Licantén 151-55	Suc. Matilde Espina González Licantén	"	R	38,00 16.500	"
4351	Licantén 151-1	Labra Labra, Mario Miguel Hijuela de Abajo	"	R	24,90 16.500	"
4352	Licantén 152-13	Arancibia Reyes, Carlos Enrique El Arenal	"	R	1,00 16.500	"
4353	Licantén 152-14	Suc. Carlos Humberto Poblete Márquez Licantén	"	R	1,50 16.500	"
4354	Licantén 152-16	Poblete Márquez, Rosa Licantén	"	R	4,00 16.500	"
(b)	Riega por el	Canal Pichilemu				

CUENCA : RIO MATAQUITO

FUENTE : RIO MATAQUITO

2/3

SUB CUENCA : RIO MATAQUITO

CANAL MATRIZ : LICANTEN ORIENTE

SUB SUB CUENCA :

CANAL DERIVADO :

CANAL SUB DERIVADO :

ENCUESTA N°	COMUNA ROL SII	NOMBRE DEL PROPIETARIO NOMBRE DEL PREDIO	ACCIONES	U S O	SUP.(Hd) VOL.	Lugar inscripcion Fs. N° Año
4355	Licantén 152-17	Suc. José de la Cruz Márquez Bustamante El Peral	s/inf	R	4,00 16.500	s/inf
4356	Licantén 152-18 A	Suc. Humberto Poblete Márquez Márquez Licantén	"	R	1,00 16.500	"
4357	Licantén 152-18 B	Bustamante Bustamente, Albertina del Licantén / Carmen	"	R	3,50 16.500	"
4358	Licantén 152-18 C	Díaz Véliz, Pantaleón El Peral	"	R	0,20 16.500	"
4359	Licantén 152-9	Suc. Juan Ormazábal Pérez Los Angeles	"	R	1,50 16.500	"
4360	Licantén 152-20	Suc. Eleazar Espina Arenas El Cóndor	"	R	18,00 16.500	"
4361	Licantén 152-22	Gervasoni Reyes, Luis Augusto La Fortuna	"	R	7,00 16.500	"
4362	Licantén E.T.	Suc. Juan Salvador Reyes Reyes La Fortuna	"	R	7,50 16.500	"
4363	Licantén 152-27	Rojas Rojas, José Rogelio El Peral	"	R	10,00 16.500	"
4364	Licantén 152-28	Suc. Manuel Moraga Fuenzalida Hijuela El Puente	"	R	19,00 16.500	"
4365	Licantén 158-21	Suc. Aníbal Peredo Díaz El Valle	"	R	2,50 16.500	"
4366	Licantén 158-20	Núñez Reyes , Hugo Helio El Valle	"	R	2,50 16.500	"
4367	Licantén 158-18	Arancibia Reyes, Margarita del Rosa- El Arenal / río y otro	"	R	3,50 16.500	"
4368	Licantén 158-16	Suc. Nicodemus Hernández Hernández El Valle (a)	"	R	2,50 16.500;	"
4369	Licantén 158-15	Concha Guerra, Guillermo Alberto El Valle	"	R	2,00 16.500	"
4370	Licantén 158-13	Díaz Reyes, César Augusto El Valle	"	R	2,40 16.500	"
(a)	Riega con	Bombas Ribera Norte Río Mataquito				

CUENCA: RIO MATAQUITO

FUENTE: RIO MATAQUITO

3/3

SUB CUENCA : RIO MATAQUITO

CANAL MATRIZ LICANTEN ORIENTE

CANAL DERIVADO :

SUB SUB CUENCA :

CANAL SUB DERIVADO :

ENCUESTA N°	COMUNA ROL SII	NOMBRE DEL PROPIETARIO NOMBRE DEL PREDIO	ACCIONES	U S O	SUP.(Hd) VOL.	Lugar inscripcion Fs. N° Año
4371	Licantén 158-12	Reyes Arenas, María Delerina El Valle	s/inf	R	4,50 16.500	s/inf
4372	Licantén 158-10	Suc. Dolores Marín Díaz San Luis	"	R	7,00 16.500	"
4373	Licantén 158-9 A	Alcaíno Alcaíno, José El Valle	"	R	2,00 16.500	"
4374	Licantén 158-9 B	Concha Aliaga, Antonio El Valle	"	R	3,75 16.500	"

RIEGO CON BOMBA RIBERA NORTE RIO MATAQUITOA.- Características Físicas

Se incluyen aquí los regantes directos desde el Río Mataquito para lo cual utilizan bombas hidráulicas, individualmente, de variados tipos y tamaños. Los sectores regados por bombas, directos del río, comienzan pasado el Fundo Idahue, antes del pueblo de Licantén, y posteriormente es el único medio de ración de agua del río, desde el puente Lautaro, un kilómetro al poniente de Licantén, hasta 2 kilómetros antes de llegar a Iloca.

B.- Acciones en la Fuente y Distribución

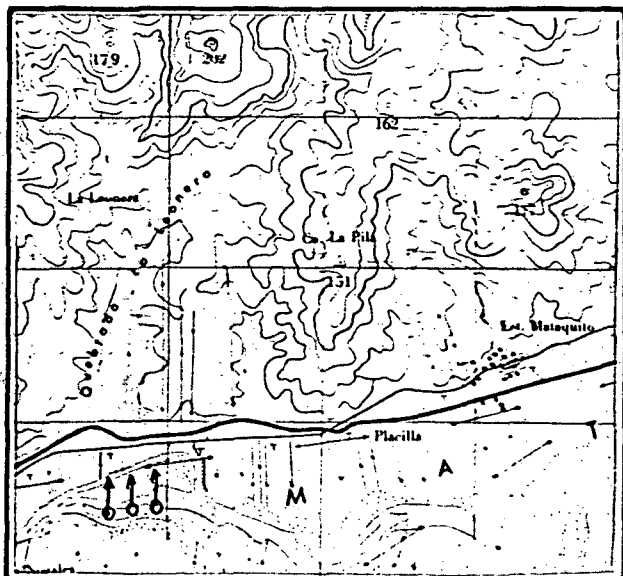

No hay derechos inscritos.

C.- Constitución Legal

No es un canal propiamente tal, por lo que no tiene organización legal.

RIO RIO MATAQUITOFECHA JULIO 1985CANAL RIEGO CON BOMBA, RIBERA NORTE
RIO MATAQUITO

BOCATOMA _____

UBICACIONCROQUIS

DESCRIPCION DE LA BOCATOMA Se incluyen aquí los regantes directos desde el Río Mataquito para lo cual utilizan bombas hidráulicas, individualmente, de variados tipos y tamaños. Los sectores regados por bombas, directos del río, comienzan pasado el Fundo Idahue, antes del pueblo de Licantén, y posteriormente es el único medio de extracción de agua del río, desde el puente Lautaro, un kilómetro al poniente de Licantén, hasta 2 km. antes de llegar a Iloca. Los accesos por el ca

SECCION DE CONTROL mino Curicó-Licantén-Iloca.

No hay.

OBSERVACIONES Mediante bombeo se sirve al riego de 92 usuarios los que poseen una superficie total de 903,20 hás.

No esta organizado; no tiene derechos inscritos.

Las bombas se representan en los planos 23, 33, 34 y 35.

CUADRO RESUMEN

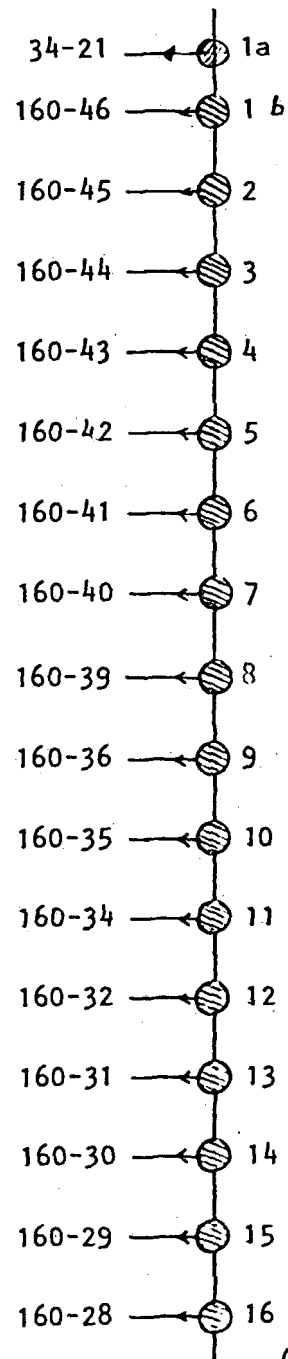
CUENCA RIO MATAQUITO FUENTE RIO MATAQUITO AFLUENTE DE _____
 SUB-CUENCA RIO MATAQUITO CANAL RIEGO CON BOMBA RIBERA NORTE RIO MATAQUITO
 SUB-SUB - CUENCA _____

CANAL MATRIZ	DERIVADO	SUB-DERIVADO	SUB-SUB DERIVADO	NUMERO DE REGANTES	NUMERO DE ENCUESTAS	DOTACION m ³ /Hd/año	SUPERFICIE (Há)	LONGITUD DEL CANAL km	Nº DE OBRAS DE ARTE	Nº DE OBRAS REGULACION
Riego con Bomba Ribera Norte Río Mataquito				92	92	10.000	903,20	25	-	-

RIO MATAQUITO
RIEGO CON BOMBA RIBERA NORTE RIO MATAQUITO

Acciones:
Hás.Reg.: 903,20
Regantes: 92

19

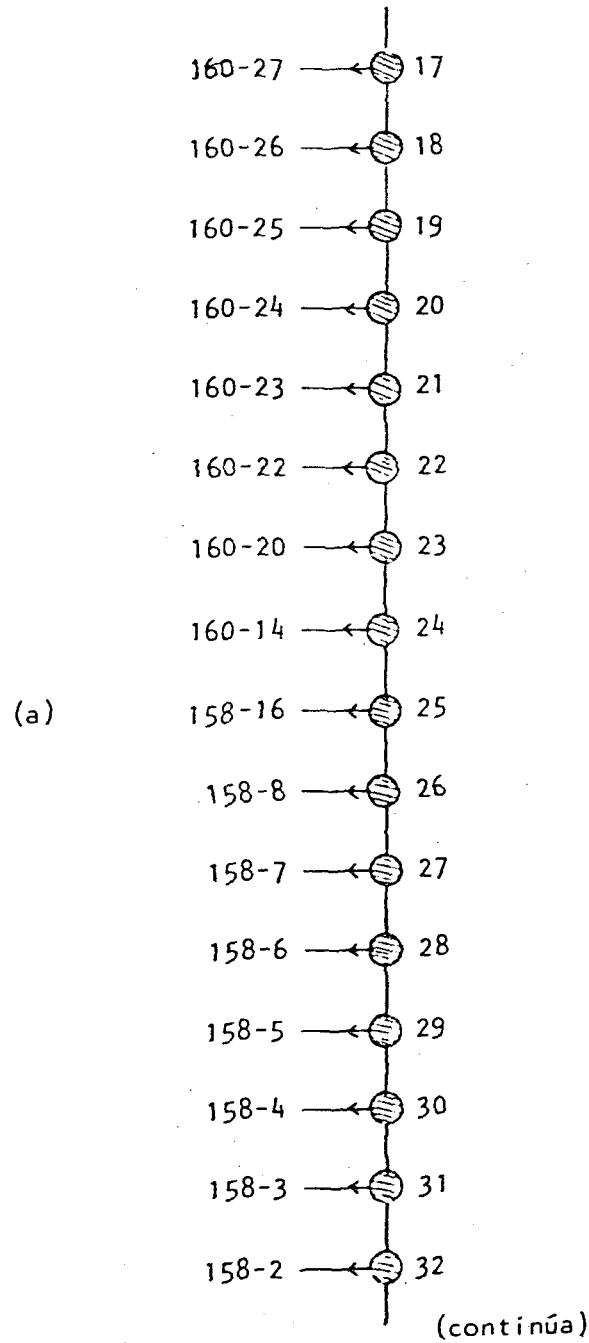


(continúa)

COMUNA : LICANTEN
Planos : 23,33,34,35 y 26

RIO MATAQUITO
RIEGO CON BOMBA RIBERA NORTE RIO MATAQUITO

(continuación)

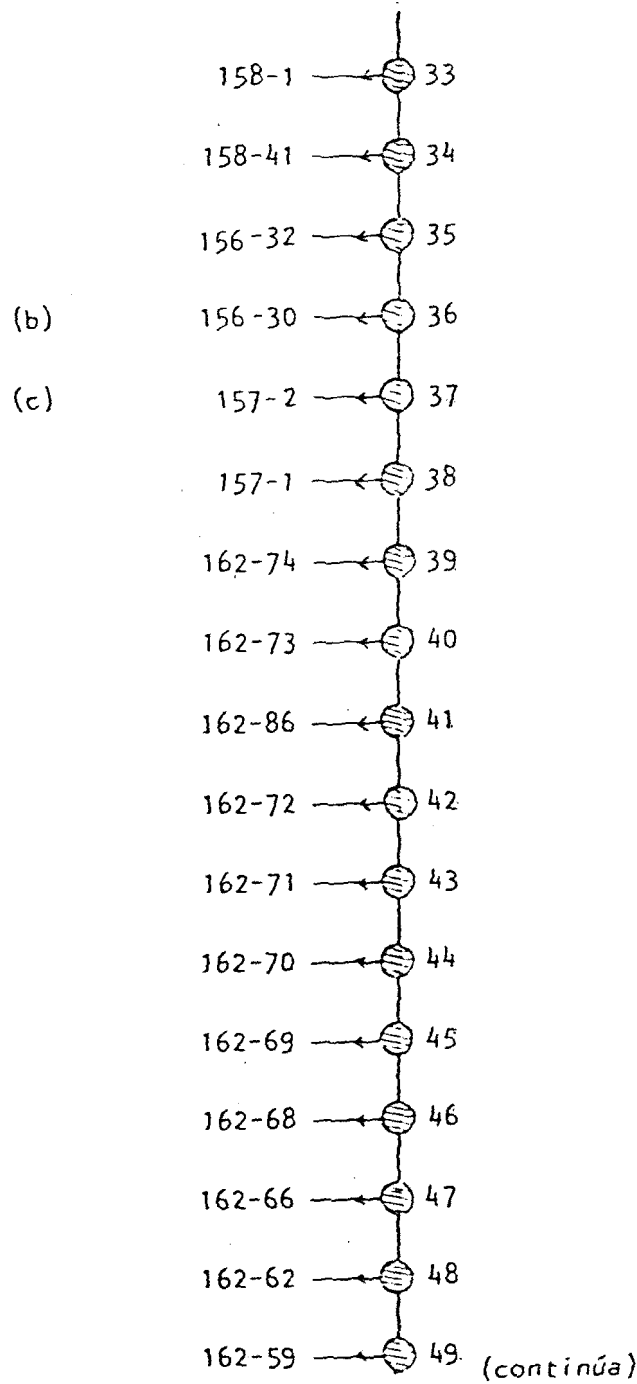


(a) Riega por Canal Licantén Oriente

COMUNA : LICANTEN

RIO MATAQUITO
RIEGO CON BOMBA RIBERA NORTE RIO MATAQUITO

(continuación)

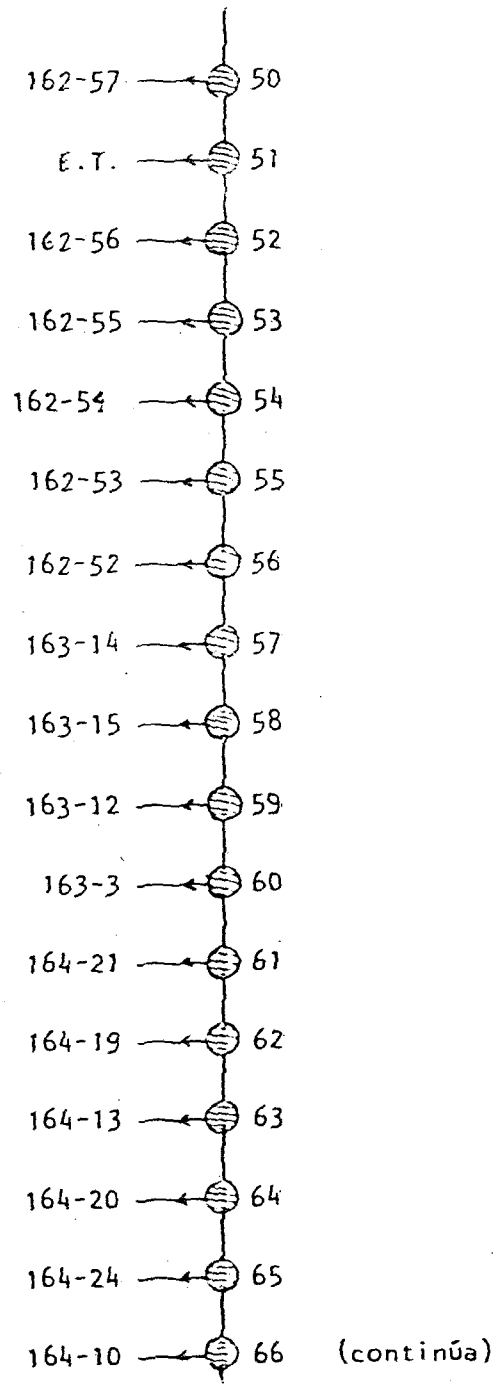


(b) Riega por Canal Vertiente El Molino
(c) Riega por Canal Toma Lourdes

COMUNA LICANTEN

RIO MATAQUITO
RIEGO CON BOMBA - RIBERA NORTE RIO MATAQUITO

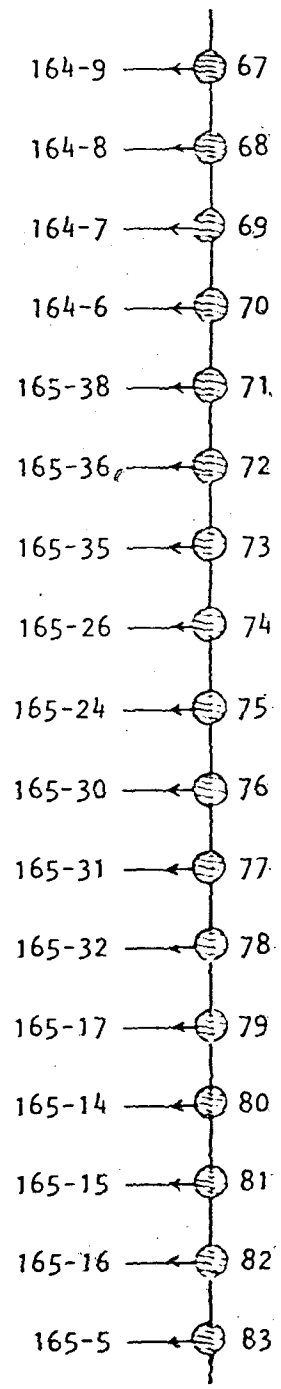
(continuación)



COMUNA : LICANTEN

RIO MATAQUITO
RIEGO CON BOMBA RIBERA NORTE RIO MATAQUITO

(continuación)

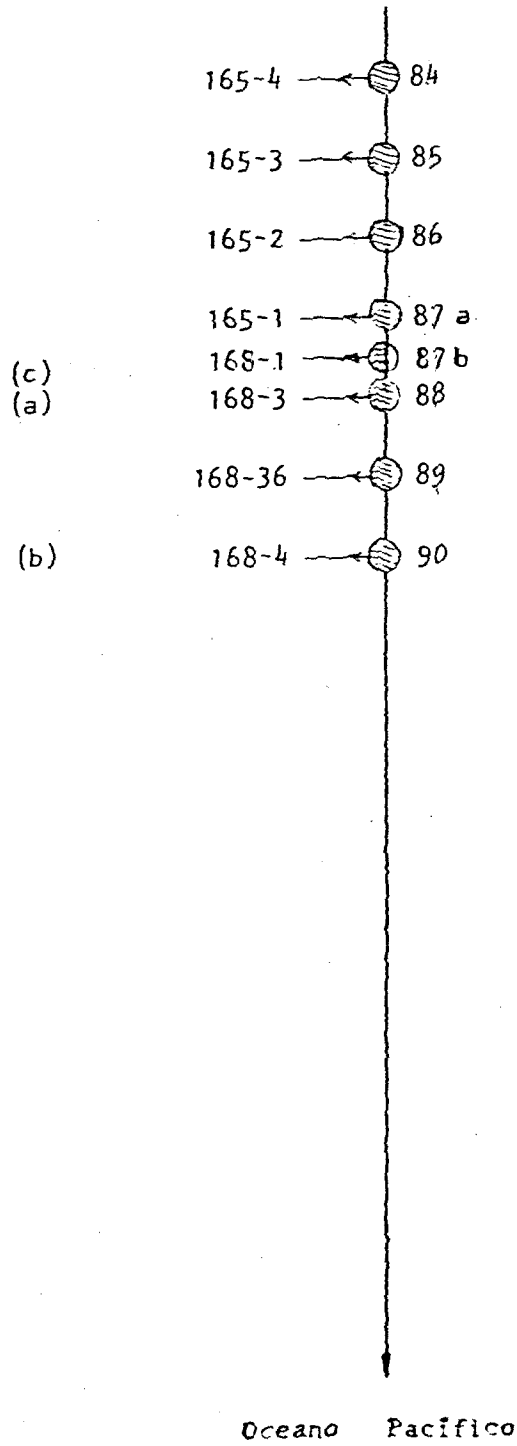


(continúa)

COMUNA LICANTEN

RIO MATAQUITO
RIEGO CON BOMBA RIBERA NORTE RIO MATAQUITO

(continuación)



- (a) Riega por Canal Médano
- (b) Riega por Canal Badillo
- (c) Riega por Canal Toma 3 Los Cuervos

COMUNA: LICANTEN

CUENCA: RIO MATAQUITO
 SUB CUENCA : RIO MATAQUITO
 SUB SUB CUENCA:

FUENTE : RIO MATAQUITO. 1/6
 CANAL MATRIZ : RIEGO CON BOMBA RIBERA NORTE
 CANAL DERIVADO : RIO MATAQUITO
 CANALSUB DERIVADO:

ENCUESTA Nº	COMUNA ROL SII	NOMBRE DEL PROPIETARIO NOMBRE DEL PREDIO	ACCIONES	U S O	SUP.(Hd) VOL.	Lugar inscripcion Fs. Nº Año
4275a	Rauco 34-21	Lagunas Núñez, Ernesto. Parcela Las Garzas	s/inf.	R	1,00 10.000	s/inf.
4375b	Licantén 160-46	Ruiz de Gamboa, Rey Julián Santa Rosa	"	R	5,00 10.000	"
4376	Licantén 160-45	Ruiz de Gamboa, Rey Julián Santa Catalina	"	R	5,00 10.000	"
4377	Licantén 160-44	Suc. Leopoldo, Reyes Núñez San Juan	"	R	3,00 10.000	"
4378	Licantén 160-43	Suc. Juan Francisco, Hernández Her- El Acacio nández	"	R	2,00 10.000	"
4379	Licantén 160-42	Martínez Morales, Gonzalo Mirador	"	R	0,70 10.000	"
4380	Licantén 160-41	Garcés Díaz, Maximiliano El Acacio	"	R	0,60 10.000	"
4381	Licantén 160-40	Garcés Díaz, Hortensia El Acacio	"	R	0,60 10.000	"
4382	Licantén 160-39	Reyes Rojas, Sixto y Elba El Alamo	"	R	0,50 10.000	"
4383	Licantén 160-36	Suc. Juan Esteban, López Pérez Placilla	"	R	5,00 10.000	"
4384	Licantén 160-35	Fuenzalida Reyes, María Santo Domingo	"	R	0,60 10.000	"
4385	Licantén 160-34	Reyes Rojas, Sixto y Elba La Silla	"	R	0,40 10.000	"
4386	Licantén 160-32	Suc. Moisés, Fuenzalida Reyes El Peral	"	R	2,00 10.000	"
4387	Licantén 160-31	Reyes Rojas, Sixto y Elba Lourdes	"	R	4,50 10.000	"
4388	Licantén 160-30	Suc. Ramón, Ormazábal Pérez Plancilla	"	R	2,00 10.000	"
4389	Licantén 160-29	Pereira Morales, Orlando El Naranjo	"	R	2,50 10.000	"
4390	Licantén 160-28	Ahumada Véliz, Consolador El Maitén	"	R	3,00 10.000	"

CUENCA: RIO MATAQUITO

FUENTE: RIO MATAQUITO

2/6

SUB CUENCA: RIO MATAQUITO

CANAL MATRIZ: RIEGO CON BOMBA RIBERA NORTE

CANAL DERIVADO:

RIO MATAQUITO

SUB SUB CUENCA:

CANAL SUB DERIVADO:

ENCUESTA N°	COMUNA ROL SII	NOMBRE DEL PROPIETARIO NOMBRE DEL PREDIO	ACCIONES	U S O	SUP.(Há) VOL.	Lugar inscripción Fs. N° Año
4391	Licantén 160-27	Ormazábal Ormazábal, Ernesto Risco	s/inf	R	1,20 10.000	s/inf
4392	Licantén 160-26	Hernández Mancilla, Cristina La Patagua	"	R	3,00 10.000	"
4393	Licantén 160-25	Suc. José Pedro Hernández Lago Placilla	"	R	2,00 10.000	"
4394	Licantén 160-24	Abarca Valenzuela, Mireya El Espino	"	R	0,75 10.000	"
4395	Licantén 160-23	González Hernández, Pedro Pascual El Sauce	"	R	0,75 10.000	"
4396	Licantén 160-22	Morales Reyes, Juan Ramón El Eucaliptus	"	R	1,50 10.000	"
4397	Licantén 160-20	Ahumada Devia, Miguel Gilberto El Desvío	"	R	0,50 10.000	"
4398	Licantén 160-14	Reyes Fuenzalida, Fresia Santa Inés	"	R	3,50 10.000	"
4368	Licantén 158-16	Suc. Nicodemus Hernández Hernández El Valle (a)	"	R	0,20 10.000	"
4399	Licantén 158-8	Alcaíno Alcaíno, José El Valle	"	R	3,00 10.000	"
4400	Licantén 158-7	Suc. Nicodemus Hernández Ruz El Valle	"	R	3,00 10.000	"
4401	Licantén 158-6	Suc. Guillermo del Carmen Concha El Valle / Rojas	"	R	5,00 10.000	"
4402	Licantén 158-5	Suc. Abraham Guerra Fuenzalida El Valle	"	R	5,00 10.000	"
4403	Licantén 158-4	Suc. Juan Bautista Ormazábal Ormazá- El Valle bal	"	R	2,00 10.000	"
4404	Licantén 158-3	Márquez Hernández, María El Valle	"	R	1,00 10.000	"
4405	Licantén 158-2	González Medina, Vicente El Valle	"	R	2,00 10.000	"
(a)	Riega por	Canal Licantén Oriente				

CUENCA : RIO MATAQUITO

FUENTE : RIO MATAQUITO

3/6

SUB CUENCA : RIO MATAQUITO

CANAL MATRIZ : RIEGO CON BOMBA RIBERA NORTE

CANAL DERIVADO :

RIO MATAQUITO

SUB SUB CUENCA :

CANALSUB DERIVADO :

ENCUESTA Nº	COMUNA ROL SII	NOMBRE DEL PROPIETARIO NOMBRE DEL PREDIO	ACCIONES	U S O	SUP.(Há) VOL.	Lugar inscripcion Fs. Nº Año
4406	Licantén 158-1	Millacura Guerrero, Enrique Octaviano El Valle	s/inf	R	4,00 10.000	s/inf
4407	Licantén 158-41	Herrera Millacura, Luis Gonzalo Licantén	"	R	9,00 10.000	"
4408	Licantén 156-32	Arenas Rojas, Guillermo Enrique El Boldo	"	R	1,00 10.000	"
4409	Licantén 156-30	Suc. Enrique del Carmen Calquín El Boldo / Calquín(b)	"	R	1,00 10.000	"
4410	Licantén 157-2	Olivares Gajardo, José Luis (c) Fundo Lourdes	"	R	45,00 10.000	"
4411	Licantén 157-1	Thun Guerra , Eliana Quelmen	"	R	6,00 10.000	"
4412	Licantén 162-74	Ormazábal Ormazábal, Victoria Filomena Fundo Quelmen	"	R	35,00 10.000	"
4413	Licantén 162-73	Ormazábal Ormazábal, Victoria Filomena Fundo Quelmen	"	R	2,00 10.000	"
4414	Licantén 162-86	Ormazábal Ormazábal, Victoria Filomena Fundo Quelmen	"	R	0,75 10.000	"
4415	Licantén 162-72	Leyton Véliz, Heriberto La Patagua	"	R	1,00 10.000	"
4416	Licantén 162-71	Guerra Devia, Benjamín del Carmen La Patagua	"	R	1,00 10.000	"
4417	Licantén 162-70	Manríquez Guerra, Mario Lo Guzmán	"	R	1,50 10.000	"
4418	Licantén 162-69	Quitral Garcés, Fidel El Sauce	"	R	1,50 10.000	"
4419	Licantén 162-68	Guerra Devia, Omar del Carmen Quelmen	"	R	2,00 10.000	"
4420	Licantén 162-66	Guerra Larraín, María Inés Fundo San Isidro	"	R	2,00 10.000	"
4421	Licantén 162-62	Madrid Céspedes, Inés Quelmen	"	R	2,00 10.000	"
(b)	Riega por	Canal Vertiente El Molino				
(c)	Riega por	Canal Toma Lourdes				

CUENCA : RIO MATAQUITO

FUENTE : RIO MATAQUITO

4/6

SUB CUENCA : RIO MATAQUITO

CANAL MATRIZ : RIEGO CON BOMBA RIBERA NORTE

CANAL DERIVADO :

RIO MATAQUITO

SUB SUB CUENCA :

CANAL SUB DERIVADO :

ENCUESTA N°	COMUNA ROL SII	NOMBRE DEL PROPIETARIO NOMBRE DEL PREDIO	ACCIONES	U S O	SUP.(Há) VOL.	Lugar inscripción Fs. N° Año
4422	Licantén 162-59	Porras Porras, Ana Luisa El Boldo	s/inf	R	0.75 10.000	s/inf
4423	Licantén 162-57	Suc. Abraham Guerra Fuenzalida Lora	"	R	0.70 10.000	"
4424	Licantén E.T.	Guerra Labra , José Iván Lora	"	R	1,00 10.000	"
4425	Licantén 162-56	Devia Ormazábal, Ema Rosa Lora	"	R	2.00 10.000	"
4426	Licantén 162-55	Guerra Labra, José Iván Lora	"	R	0,70 10.000	"
4427	Licantén 162-54	Vergara Jara, Francisco Lora	"	R	0,75 10.000	"
4428	Licantén 162-53	Suc. José Santos Peredo Márquez Lora	"	R	0,75 10.000	"
4429	Licantén 162-52	Suc. Jacinto Reyes Maripangui El Guindo	"	R	1.50 10.000	"
4430	Licantén 163-14	Guerra Devia, Benjamín del Carmen Lora	"	R	0.20 10.000	"
4431	Licantén 163-15	Suc. Manuel Guerra Fuenzalida Lora	"	R	0,40 10.000	"
4432	Licantén 163-12	Barrios Peñaloza Froilán Lora	"	R	0,10 10.000	"
4433	Licantén 163-3	Suc. Ena Ida Rojas González San Manuel	"	R	29,00 10.000	"
4434	Licantén 164-21	Bravo Guerra , Gilberto del Carmen El Nogal	"	R	1,50 10.000	"
4435	Licantén 164-19	Pérez Leyton, Manuel Enrique El Sauce	"	R	7,00 10.000	"
4436	Licantén 164-13	Soc. Agrícola y Ganadera Lora Ltda. Fundo Lora	"	R	130,00 10.000	"
4437	Licantén 164-20	Soc. Agrícola y Ganadera Lora Ltda. Fundo Lora	"	R	100,00 10.000	"

CUENCA: RIO MATAQUITO
 SUB CUENCA: RIO MATAQUITO
 SUB SUB CUENCA:

FUENTE: RIO MATAQUITO 5/6
 CANAL MATRIZ: RIEGO CON BOMBA RIBERA NORTE
 CANAL DERIVADO: RIO MATAQUITO
 CANAL SUB DERIVADO:

ENCUESTA N°	COMUNA ROL SII	NOMBRE DEL PROPIETARIO NOMBRE DEL PREDIO	ACCIONES	U S O	SUP.(Hd) VOL.	Lugar inscripcion Fs. N° Año
4438	Licantén 164-24	Soc. Agrícola y Ganadera Lora Ltda. Fundo Lora	s/inf	R	70,00 10.000	s/inf
4439	Licantén 164-10	Ormazábal Ormazábal, Juan Hijuela 1 El Huapi	"	R	10,00 10.000	"
4440	Licantén 164-9	Arriagada Gajardo, Silvia Inés Hijuela 2 Huapi Alto	"	R	4,00 10.000	"
4441	Licantén 164-8	Sánchez Menares, Isolda Pamela Hijuela 3 El Huapi	"	R	9,00 10.000	"
4442	Licantén 164-7	Correa Alarcón, Agueda El Huapi	"	R	10,00 10.000	"
4443	Licantén 164-6	Ormazábal Rojas, Euríspides San Emilio	"	R	10,00 10.000	"
4444	Licantén 165-38	Ormazábal Rojas, Euríspides La Lancha	"	R	10,00 10.000	"
4445	Licantén 165-36	Correa Alarcón, Agueda La Lancha	"	R	10,00 10.000	"
4446	Licantén 165-35	Arriagada Gajardo, Jorge Leonidas La Lancha	"	R	10,00 10.000	"
4447	Licantén 165-26	Arriagada Gajardo, Roberto Arturo Potrero del Medio	"	R	20,00 10.000	"
4448	Licantén 165-24	Suc. Juan Ormazábal Ormazábal El Recuerdo	"	R	5,00 10.000	"
4449	Licantén 165-30	Suc. Lidia Eduvigia Moraga Arriagada El Bajo	"	R	2,30 10.000	"
4450	Licantén 165-31	Suc, Lastenio González Gajardo El Huapi	"	R	0,75 10.000	"
4451	Licantén 165-32	Bravo Reyes, Humberto del Carmen Huapi	"	R	1,50 10.000	"
4452	Licantén 165-17	Bravo Reyes, Humberto del Carmen Santa Juana	"	R	2,00 10.000	"
4453	Licantén 165-14	Ormazábal Ormazábal, Rafael Santa Carolina	"	R	0,75 10.000	"

CUENCA: RIO MATAQUITO
 SUB CUENCA: RIO MATAQUITO
 SUB SUB CUENCA:

FUENTE: RIO MATAQUITO 6/6
 CANAL MATRIZ: RIEGO CON BOMBA RIBERA NORTE
 CANAL DERIVADO: RIO MATAQUITO
 CANAL SUB DERIVADO:

ENCUESTA Nº	COMUNA ROL SII	NOMBRE DEL PROPIETARIO NOMBRE DEL PREDIO	ACCIONES	U S O	SUP.(Há) VOL.	Lugar inscripcion Fs. Nº Año
4454	Licantén 165-15	Ormazábal Ormazábal, Carolina Santa Carolina	s/inf.	R	0,75 10.000	s/inf.
4455	Licantén 165-16	Ormazábal Ormazábal, Manuel Santa Carolina	"	R	0,75 10.000	"
4456	Licantén 165-5	Rojas Rojas, José Rogelio y otro Naicura Hijuela 1	"	R	75,00 10.000	"
4457	Licantén 165-4	Vargas Arzón, Oscar Naicura Hijuela 2	"	R	40,00 10.000	"
4458	Licantén 165-3	Jofré Santelices, Eduardo del Carmen Naicura Hijuela 3	"	R	45,00 10.000	"
4459	Licantén 165-2	Rojas Rojas, José Rogelio Naicura Hijuela 4	"	R	21,00 10.000	"
4460	Licantén 165-1	Rojas Rojas, José Rogelio Naicura Hijuela 5	"	R	22,50 10.000	"
4518	Licantén 168-1	Correa Meléndez, Luis Alfonso (c) Los Cuervos	"	R	15,00 10.000	"
4461	Licantén 168-3	Ramos Tapia, Nelsón (a) Santa Eugenia	"	R	15,00 10.000	"
4462	Licantén 168-36	Suc. Rafael Olea Donoso Santa Eugenia	"	R	19,00 10.000	"
4463	Licantén 168-4	Gutiérrez Palacios, Javier (b) Fundo El Peñón	"	R	10,00 10.000	"
(a)	Riega por	Canal Médano				
(b)	Riega por	Canal Badillo				
(c)	Riega por	Canal Toma 3 Los Cuervos				

REGANTES CON BOMBA RIBERA SUR DEL RIO MATAQUITOA.- Características Físicas.

Se incluye aquí los regantes directos desde el Río Mataquito (ribera sur), para lo cual utiliza bombas hidráulicas, individualmente, de variados tipos y tamaños.

B.- Acciones en la Fuente y Distribución.

No hay derechos inscritos.

C.- Constitución Legal.

No es un canal propiamente tal, por lo tanto no tiene organización.

RIO RIO MATAQUITO


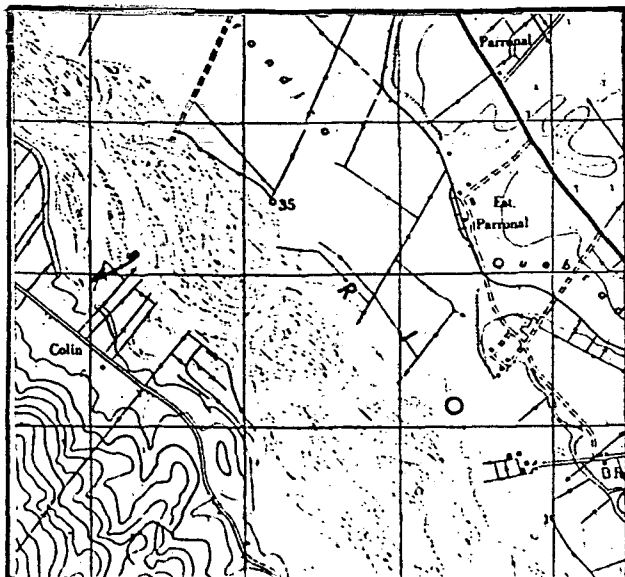
FECHA OCTUBRE 1985

CANAL REGANTES CON BOMBA RIBERA SUR DEL
RIO MATAQUITO

BOCATOMA _____

UBICACION

CROQUIS



DESCRIPCION DE LA BOCATOMA Se incluyen aquí los regantes directos desde el Río Mataquito (Ribera Sur), para lo cual utilizan bombas hidráulicas, individualmente, de variados tipos y tamaños.

El acceso es por el camino Villa Prat-Curepto-La Trinchera.

SECCION DE CONTROL No hay.

OBSERVACIONES El canal sirve al riego de 46 usuarios los cuales en total poseen una superficie de 215,60 hás.

El canal no se encuentra organizado, no hay derechos inscritos.

El canal se representa en los planos 33, 34 y 35.

CUADRO RESUMEN

CUENCA RIO MATAQUITO

FUENTE RIO MATAQUITO

AFLUENTE DE _____

SUB-CUENCA RIO MATAQUITO

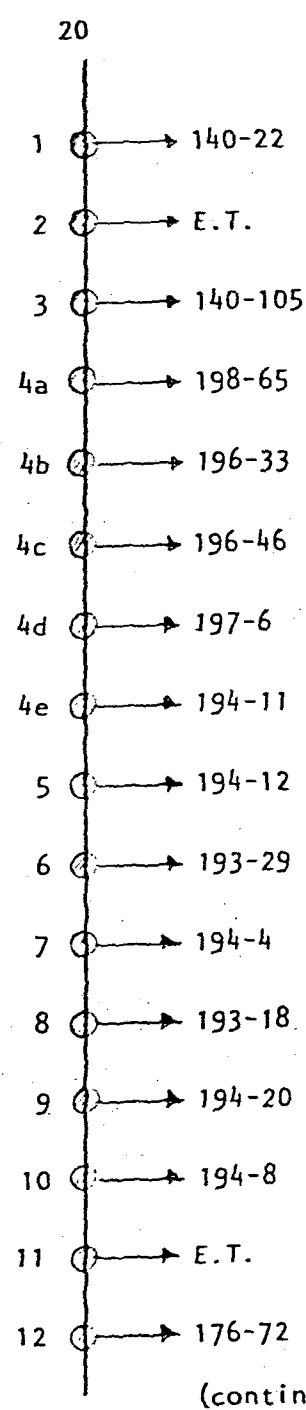
CANAL REGANTES CON BOMBA RIBERA SUR DEL RIO MATAQUITO

SUB-SUB-CUENCA _____

CANAL MATRIZ	DERIVADO	SUB-DERIVADO	SUB-SUB DERIVADO	NUMERO DE REGANTES	NUMERO DE ENCUESTAS	DOTACION m ³ /Hd/año	SUPERFICIE (Hd)	LONGITUD DEL CANAL Km	Nº DE OBRAS DE ARTE	Nº DE OBRAS REGULACION
Regantes con bomba R	bera Sur del Río	Mataquito		46	46	10.000	215,60	25,50	-	-

RIO MATAQUITO
REGANTES CON BOMBA DE LA RIBERA SUR DEL RIO MATAQUITO

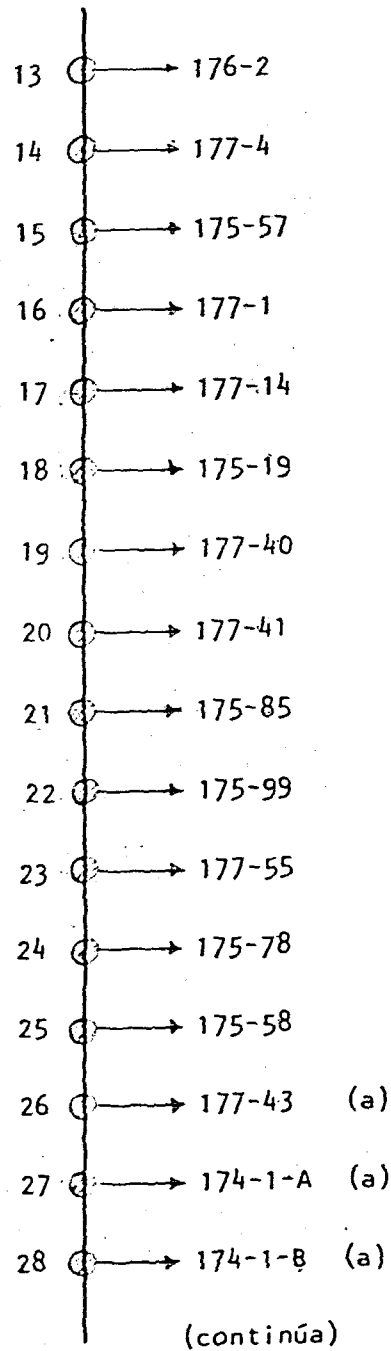
Acciones:
Hás.Reg.: 215,60
Regantes: 46



(continúa)

COMUNA : CUREPTO Y SAGRADA FAMI-
Planos: 27,31,32,33,34 y 35 LIA

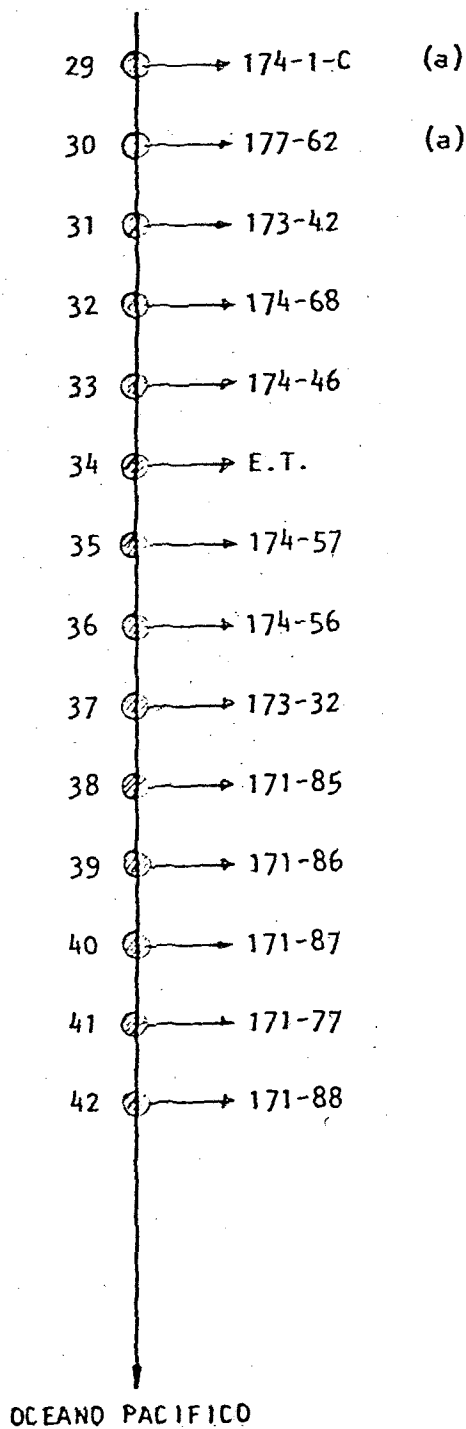
RIO MATAQUITO
REGANTES CON BOMBA DE LA RIBERA SUR DEL RIO MATAQUITO (continuación)



(a) Riega con Bomba desde el Estero La Laguna de Curepto.

COMUNA : CUREPTO
 Planos: 33, 34 y 35

RIO MATAQUITO
REGANTES CON BOMBA DE LA RIBERA SUR DEL RIO MATAQUITO (continuación)



COMUNA : CUREPTO
Planos: 33, 34 y 35

(a) Riega con Bomba desde el Estero La Laguna de Curepto

CUENCA: RIO MATAQUITO
 SUB CUENCA : RIO MATAQUITO
 SUB SUB CUENCA:

FUENTE : RIO MATAQUITO 1/3
 CANAL MATRIZ : REGANTES CON BOMBA RIBE-
 CANAL DERIVADO : RA SUR DEL RIO MATAQUITO
 CANAL SUB DERIVADO :

ENCUESTA Nº	COMUNA ROL SII	NOMBRE DEL PROPIETARIO NOMBRE DEL PREDIO	ACCIONES	U S O	SUP.(Há) VOL.	Lugar inscripcion Fs. Nº Año
5051	Sgda.Familia 140-22	Lozano Manzanares, Salvador Punta de Rosa	s/inf.	R	10,00 10.000	s/inf.
5052	Sgda.Familia E.T.	Fuenzalida Gutiérrez, José Dolores Punta de Rosa	"	R	1,00 10.000	"
5053a	Sgda.Familia 140-105	Peña Navarro, Víctor Manuel Los Maquis	"	R	10,00 10.000	"
5053b	Curepto 198-65	Valenzuela Torres, Angel Colín	"	R	2,00 10.000	"
5053c	Curepto 196-33	Reyes Herrera, Ramiro Colín	"	R	2,00 10.000	"
5053d	Curepto 196-46	Garrido González, Luis Abel Colín	"	R	2,00 10.000	"
5053e	Curepto 197-6	Garrido Herrera, Guillermo Limávida	"	R	3,00 10.000	"
5054	Curepto 194-11	Guerrero Vergara, Nelson Armando Loa Maitenes	"	R	2,00 10.000	"
5055	Curepto 194-12	Guerrero Muñoz, Joaquín Hernán Docamávida	"	R	0,25 10.000	"
5056	Curepto 193-29	Cañete González, Manuel María Los Naranjos	"	R	0,25 10.000	"
5057	Curepto 194-4	Herrera Silva, Pedro Antonio La Higuera	"	R	0,30 10.000	"
5058	Curepto 193-18	Alcaíno Guerrero, Gabriel Orlando Potrerillos	"	R	0,20 10.000	"
5059	Curepto 194-20	Campos Valenzuela, Rafael Osvaldo Docamávida	"	R	0,30 10.000	"
5060	Curepto 194-8	Suc. José Miguel, Labra González La Estancia	"	R	5,00 10.000	"
5061	Curepto E.T.	Arriagada Gajardo, Guillermo El Paraguay	"	R	3,00 10.000	"
5062	Curepto 176-72	Hernández Fuenzalida, Isaías del Ro El Paraguay sario	"	R	0,50 10.000	"

CUENCA: RIO MATAQUITO

FUENTE: RIO MATAQUITO

2/3

SUB CUENCA: RIO MATAQUITO

CANAL MATRIZ: REGANTES CON BOMBA

RIBE

SUB SUB CUENCA:

CANAL DERIVADO: RA SUR DEL RIO MATAQUITO

CANAL SUB DERIVADO:

ENCUESTA Nº	COMUNA ROL SII	NOMBRE DEL PROPIETARIO NOMBRE DEL PREDIO	ACCIONES	U S O	SUP.(Há) VOL.	Lugar inscripción Fs. Nº Año
5063	Curepto 176-2	Hernández Fuenzalida, Isaías del Ro Las Casas	s/inf.	R	0,50 10.000	s/inf.
5064	Curepto 177-4	Núñez Rojas, Jorge Luis El Paraguay	"	R	1,00 10.000	"
5065	Curepto 175-57	Suc. Guillemina, Guerra de Escobar El Paraguay	"	R	5,00 10.000	"
5066	Curepto 177-1	Núñez Rojas, José Luis El Paraguay	"	R	1,00 10.000	"
5067	Curepto 177-14	Suc. Manuel María, Rivera Rivera Culénar	"	R	1,00 10.000	"
5068	Curepto 175-19	Arriagada Márquez, Eufemia El Peral	"	R	0,50 10.000	"
5069	Curepto 177-40	Richard González, José Luis Calpún	"	R	2,00 10.000	"
5070	Curepto 177-41	Richard González, José Luis Calpún	"	R	2,00 10.000	"
5071	Curepto 175-85	Llancas Rojas, Nibaldo del Carmen Calpún	"	R	0,25 10.000	"
5072	Curepto 175-99	Llancas Llancas, Rolando del Carmen Calpún	"	R	0,25 10.000	"
5073	Curepto 177-55	Gajardo Millacura, Margarita del Monte Grande Carmen	"	R	30,00 10.000	"
5074	Curepto 175-78	Suc. Pedro Luis, González González Puente Grande	"	R	1,00 10.000	"
5075	Curepto 175-58	Gajardo Millacura, Margarita del Fundo Montegrande Carmen	"	R	20,00 10.000	"
5076	Curepto 177-43	Richard González, José Luis (a) Monte Grande	"	R	7,50 10.000	"
5077	Curepto 174-1-A	Oyarce Rojas, Nelson (a) Monte Grande	"	R	0,75 10.000	"
5078	Curepto 174-1-B	Richard González, José Luis (a) Monte Grande	"	R	3,50 10.000	"
(a)	Riega con	Bomba desde el Estero La Laguna de Curepto.				

CUENCA: RIO MATAQUITO
 SUB CUENCA : RIO MATAQUITO
 SUB SUB CUENCA:

FUENTE : RIO MATAQUITO 3/3
 CANAL MATRIZ : REGANTES CON BOMBA RIBE
 CANAL DERIVADO : RA SUR DEL RIO MATAQUITO
 CANAL SUB DERIVADO :

ENCUESTA N°	COMUNA ROL SII	NOMBRE DEL PROPIETARIO NOMBRE DEL PREDIO	ACCIONES	U S O	SUP.(Hd) VOL.	Lugar inscripción Fs. N° Año
5079	Curepto 174-1-C	Gajardo Véliz, Manuel Luis (a) Monte Grande	s/inf.	R	3,80 10.000	s/inf.
5080	Curepto 177-62	Suc. Juan Francisco, Gajardo Milla- Puente Grande (a) /cura	"	R	3,00 10.000	"
5081	Curepto 173-42	Suc. Carlos Arturo, González Gonzá- Orilla de Pununquén /lez	"	R	1,50 10.000	"
5082	Curepto 174-68	Márquez Villacura, María Dolores La Casa	"	R	0,50 10.000	"
5083	Curepto 174-46	Gajardo Véliz, Manuel Luis Orilla de Pununquén	"	R	5,00 10.000	"
5084	Curepto, E.T.	Gajardo Véliz, Manuel Luis Orilla de Pununquén	"	R	3,00 10.000	"
5085	Curepto 174-57	Suc. Juan Francisco, Gajardo Milla- Orilla de Pununquén /cura	"	R	0,75 10.000	"
5086	Curepto 174-56	Valenzuela Silva, Lidia Julia Orilla de Pununquén	"	R	0,30 10.000	"
5087	Curepto 173-32	Suc. Juan Francisco, Gajardo Milla- La Vega /cura	"	R	0,20 10.000	"
5088	Curepto 171-85	Letelier Letelier, Marco Sergio Pununquén Hijuela 3	"	R	35,00 10.000	"
5089	Curepto 171-86	Letelier Letelier, Sara Eugenia Pununquén El Bajo, Hijuela 3	"	R	10,00 10.000	"
5090	Curepto 171-87	Letelier Letelier, Mercedes Alicia Pununquén Hijuela 1 /y otros	"	R	15,00 10.000	"
5091	Curepto 171-77	Letelier Letelier, Mercedes Alicia Depún Hijuela 3	"	R	12,00 10.000	"
5092	Curepto 171-88	Gajardo Véliz, Manuel Luis Depún Hijuela 2	"	R	7,50 10.000	"
(a)	Riega con	Bomba desde el Estero La Laguna de Curepto.				

JUNTA DE VIGILANCIA DEL ESTERO CARRETON

El Estero Carretón está bajo la Jurisdicción legal de la Junta de Vigilancia del Estero Carretón cuyos estatutos están inscritos a fojas 8 v. # 7 de 1963 y actualizados a Fs. 41 # 28 de 1966 del Conservador de Bienes Raíces de Molina. Controla el cauce desde su nacimiento al oriente de Molina hasta su confluencia con el Río Mataquito, al oriente del pueblo de Sagrada Familia.

El cauce quedó dividido en 1439 partes o acciones que quedaron distribuidas entre 15 canales, algunos de los cuales no existen en la actualidad, como el canal La Turbina, y otros se han refundido en uno solo como son los canales Culebra Requiringua y Culebra Descanso.

La nómina de canales mencionados a Fs. 41 # 28 de 1966 de CBR de Molina es el siguiente:

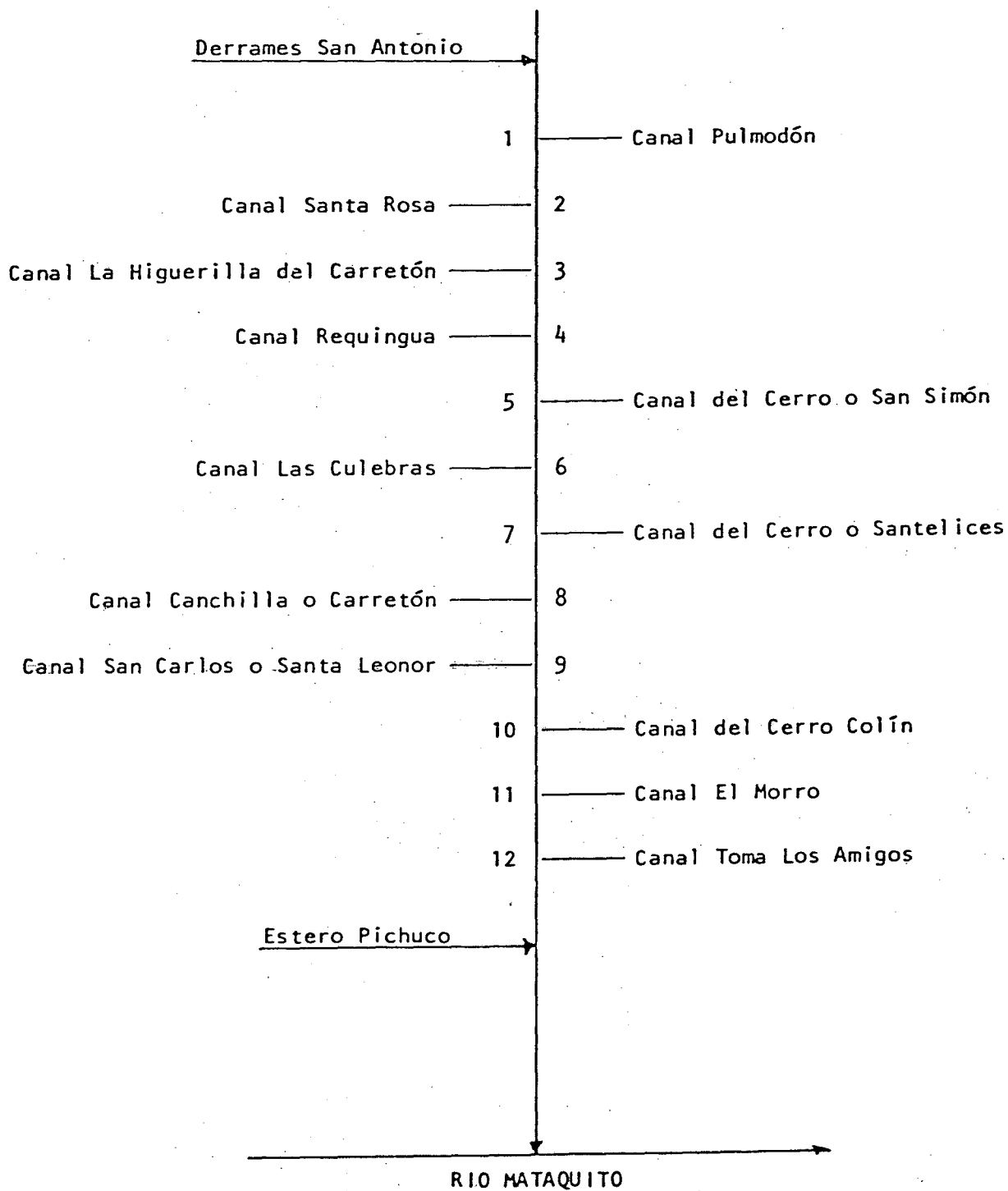
<u>Canales</u>	<u>Acciones</u>
1.- Pulmodón	81,0
2.- Santa Rosa	30,0
3.- Higuierillas	80,0
4.- Requiringua	100,0
5.- San Simón	189,0
6.- Culebra Requiringua	18,0
7.- Culebra Descanso	226,0
8.- San Carlos o Santa Leonor	72,0
9.- Cuadra Larga	25,0
10.- Cerro Santelices	155,0
11.- Cerro Colín	120,0
12.- El Morro	280,0

<u>Nombre</u>	<u>Acciones</u>
13.- Los Amigos	12,0
14.- Lo Rojas o San Juan	36,0
15.- La Turbina	15,0
	<hr/>
	1.439,0

La Junta de Vigilancia del Estero Carretón debería tener su domicilio en Sagrada Familia, pero en la actualidad no tiene directiva ni domicilio.

El Estero Carretón forma una de las sub-sub cuencas de la sub-cuenca del Río Mataquito.

El decreto del MOP. que otorgó Personalidad Jurídica a la Junta de Vigilancia del Estero Carretón lleva el número 1773 del año 1962.

ESQUEMA GENERAL DEL ESTERO CARRETÓN

CANAL PULMODONBOCATOMA N°1.-A.- Características Físicas

El canal se origina en la ribera izquierda del Estero Carretón frente al predio Rol 129-7-A de Sagrada Familia: La Bocatoma es de tipo provisoria.

El canal tiene una longitud de 4,40 km. y posee 8 obras de arte.

Obras de Arte

Canal Matriz	Túnel	Sifón	Canoa	Puente	Tubo	Marco	Compuerta	Total
Pulmodón	-	1	1	1	-	-	5	8

B.- Acciones en la Fuente y Distribución

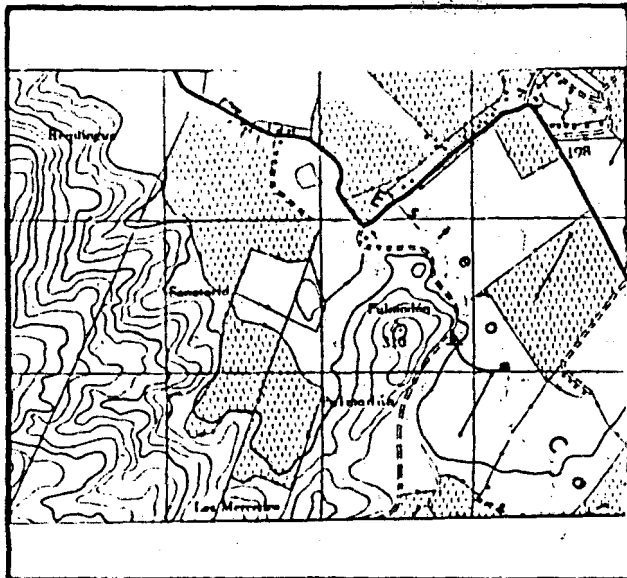
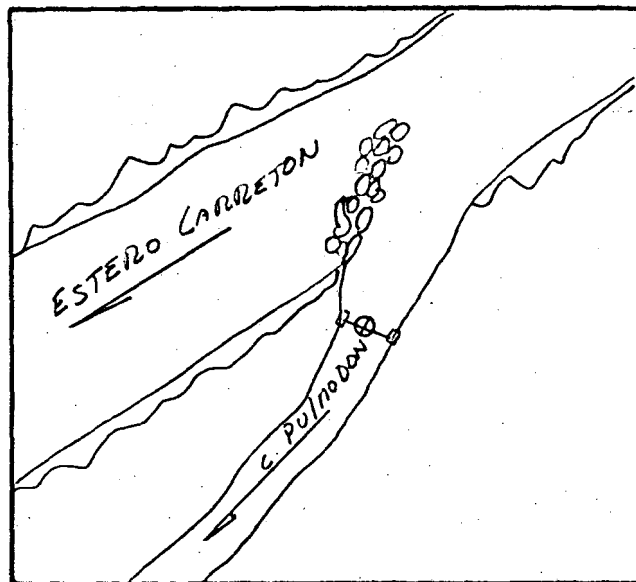
El Canal Pulmodón tiene derechos sobre 81 Acciones del Estero Carretón de un total de 1439 acciones.

C.- Constitución Legal

El Canal está organizado sólo de hecho y su actual directiva es la siguiente:

Presidente: Osvaldo Bruggieri

Tesorero : Santiago Achurra

RIO ESTERO CARRETONFECHA JULIO 1985CANAL PULMODONBOCATOMA 1UBICACIONCROQUIS

DESCRIPCION DE LA BOCATOMA El canal se ubica sobre la ribera izquierda del Estero Carretón frente al Rol 129-7-A de Sagrada Familia.

El acceso es por el camino interno del Fondo Pulmodón.

SECCION DE CONTROL No hay.

OBSERVACIONES El canal sirve a 7 usuarios, los cuales riegan una superficie de 108,96 hás.

El canal se encuentra organizado sólo de hecho y su actual directiva es la siguiente:

Presidente, Osvaldo Bruggieri Tesorero, Santiago Achurra.

El canal se representa en el plano 16.

El canal tiene derechos sobre 81 acciones del Estero Carretón sobre un total de 1.439 acciones.

CUADRO RESUMEN

CUENCA RIO MATAQUITO

FUENTE ESTERO CARRETON

AFLUENTE DE RIO MATAQUITO

SUB-CUENCA RIO MATAQUITO

CANAL PULMODON

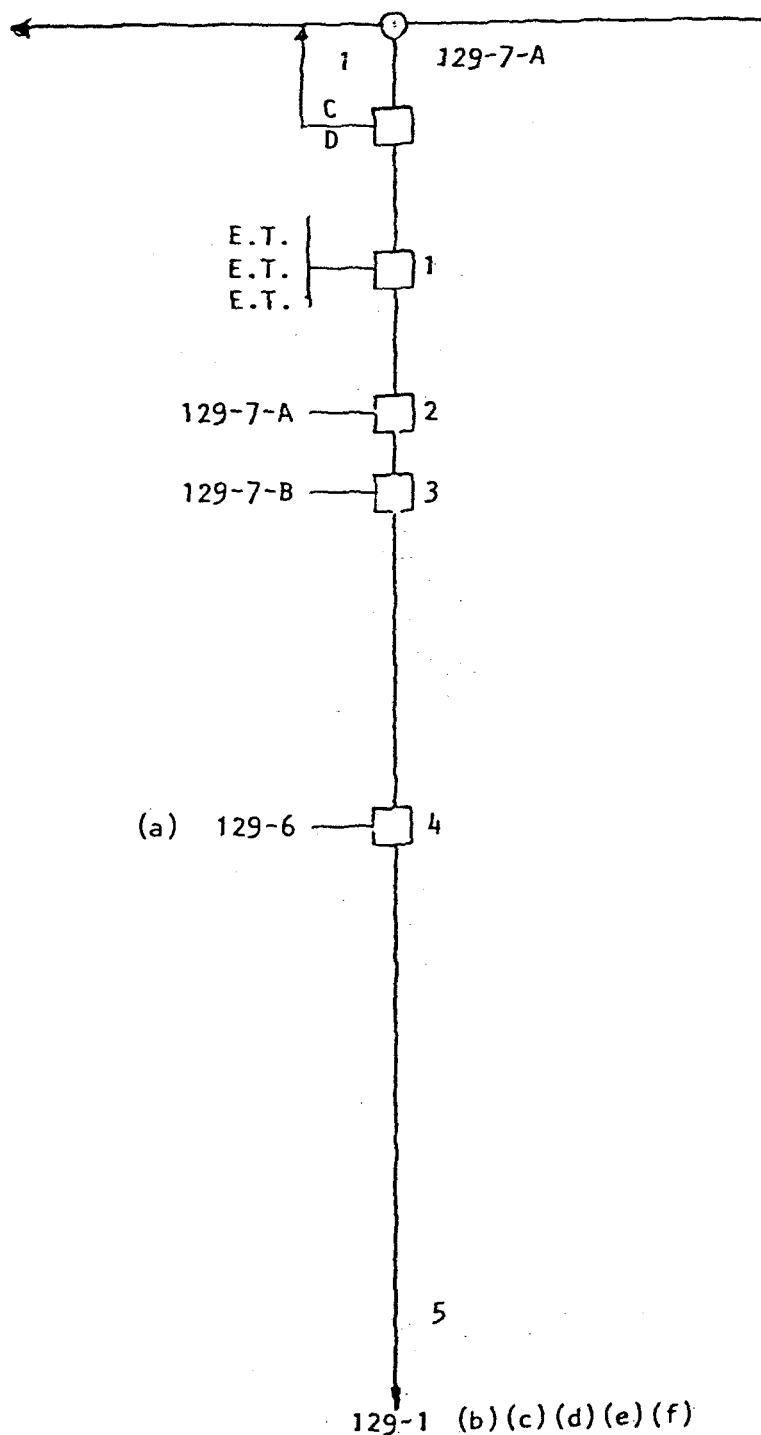
SUB-SUB-CUENCA ESTERO CARRETON

CANAL MATRIZ	DERIVADO	SUB-DERIVADO	SUB-SUB-DERIVADO	NUMERO DE REGANTES	NUMERO DE ENCUESTA	DOTACION m ³ /Hd/año	SUPERFICIE (Há)	LONGITUD DEL CANAL KM	Nº DE OBRAS DE ARTE	Nº DE OBRAS REGULACION
Pulmodón				7	7	14.000	108,96	4.40	8	-

ESTERO CARRETON
CANAL PULMODON

Acciones:
Hás.Reg.: 108,96
Regantes: 7

Estero Carretón



- (a) Riega por Canal Higuierilla del Carretón
- (b) Riega por Canal Requiringua
- (c) Riega por Canal del Cerro o San Simón
- (d) Riega por Canal Toma 1 Requiringua
- (e) Riega por Canal Toma 2 Pichuco
- (f) Riega por Canal de La Bodega

COMUNA : SAGRADA FAMILIA
Plano: 16

CUENCA: RIO MATAQUITO

FUENTE: ESTERO CARRETON

1/1

SUB CUENCA :RIO MATAQUITO

CANAL MATRIZ: PULMODON

SUB SUB CUENCA: ESTERO CARRETON

CANAL DERIVADO:

CANAL SUB DERIVADO:

ENCUESTA N°	COMUNA ROL SII	NOMBRE DEL PROPIETARIO NOMBRE DEL PREDIO	ACCIONES	U S O	SUP.(Hd) VOL.	Lugar inscripcion Fs. N° Año
4853	Sgda Familia E.T.	Ibarra Machuca, Manuel Antonio Lote 3 Pulmodón	s/inf	R	1,10 14.000	s/inf
4854	Sgda Familia E.T.	Ibarra Machuca, Francisco Javier Lote 1 Pulmodón	"	R	0,86 14.000	"
4855	Sgda Familia E.T.	Becerra Becerra, María Inés Lote 2 Pulmodón	"	R	2,00 14.000	"
4856	Sgda Familia 129-7-A	García Mamani, Santiago Joaquín Pulmodón Parte-A	"	R	5,00 14.000	"
4857	Sgda Familia 129-7 B	Correa Prado, Mario Pulmodón Parte B	"	R	5,00 14.000	"
4858	Sgda Familia 129-6	Bruggieri Gómez , Osvaldo (a) Villa El Sanatorio	"	R	85,00 14.000	"
4859	Sgda Familia 129-1	Soc. Agrícola Requiringua Ltda. (b)(c) Fundo Requiringua (d)(e)(f)	"	R	10,00 14.000	"
(a)	Riega por	Canal La Higuera del Carretón				
(b)	Riega por	Canal Requiringua				
(c)	Riega por	Canal del Cerro o San Simón				
(d)	Riega por	Canal Toma # 1 Requiringua				
(e)	Riega por	Canal Toma # 2 Pichuco				
(f)	Riega por	Canal de La Bodega				

CANAL SANTA ROSABOCATOMA N° 2.-A.- Características Físicas

El canal se origina en la ribera derecha del Estero Carretón frente al predio Rol 624-4 de Sagrada Familia; con el uso de una barrera de pedraplén se desvía parte del cauce hacia la bocatoma.

El canal tiene una longitud de 1,60 Km. y posee 2 obras de arte.

Obras de Arte

Canal Matriz	Túnel	Sifón	Canoa	Puente	Tubo	Marco	Compuerta	Total
Santa Rosa	-	-	-	1	1	-	-	2

B.- Acciones en la Fuente y Distribución

El canal Santa Rosa tiene derechos sobre 30 acciones del Estero Carretón de un total de 1.439 acciones.

C.- Constitución Legal

No tiene.

RIO ESTERO CARRETON

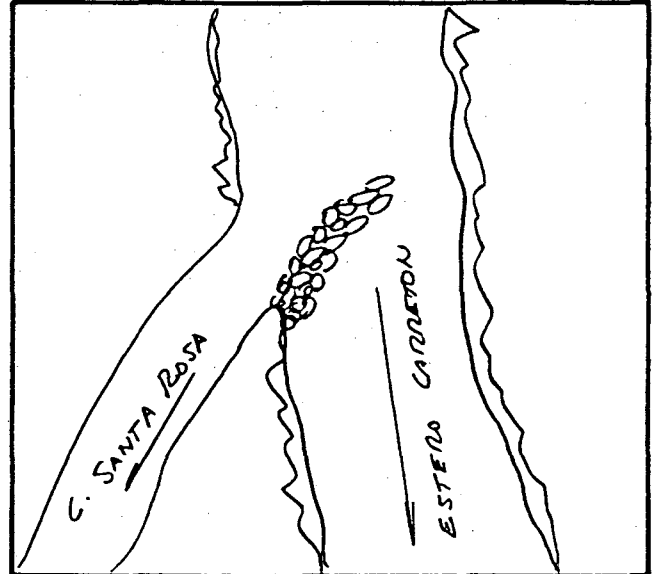
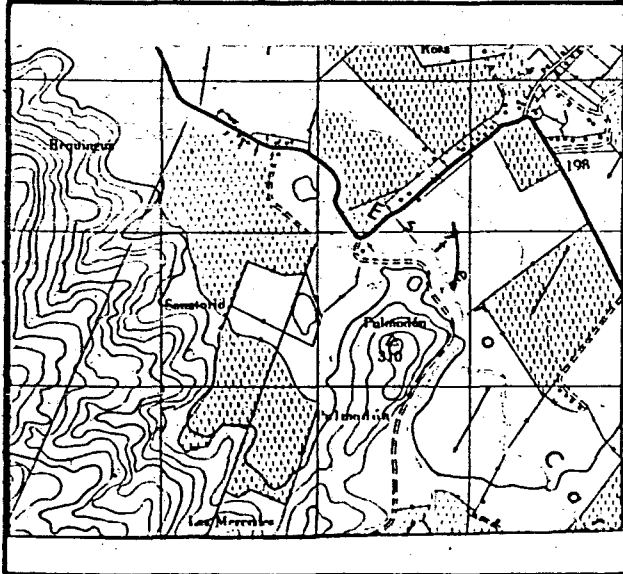
FECHA JULIO 1985

CANAL SANTA ROSA

BOCATOMA 2

UBICACION

CROQUIS



DESCRIPCION DE LA BOCATOMA Se ubica sobre la ribera derecha del Estero Carretón frente al Rol 624-4 de Sagrada Familia; se complementa con barrera de pedraplén que desvía parte del cauce hacia la bocatoma.

El acceso es por camino Santa Rosa a Sagrada Familia.

SECCION DE CONTROL No hay

OBSERVACIONES El canal sirve a 8 usuarios que poseen una superficie total de riego de 35,90hás.

El canal no se encuentra organizado; no hay derechos inscritos.

El canal se representa en el plano 16.

Este canal tiene derechos sobre 30 acciones del Estero Carretón sobre un total de 1.439 acciones.

CUADRO RESUMEN

CUENCA RIO MATAQUITO

FUENTE ESTERO CARRETON

AFLUENTE DE RIO MATAQUITO

SUB-CUENCA RIO MATAQUITO

CANAL SANTA ROSA

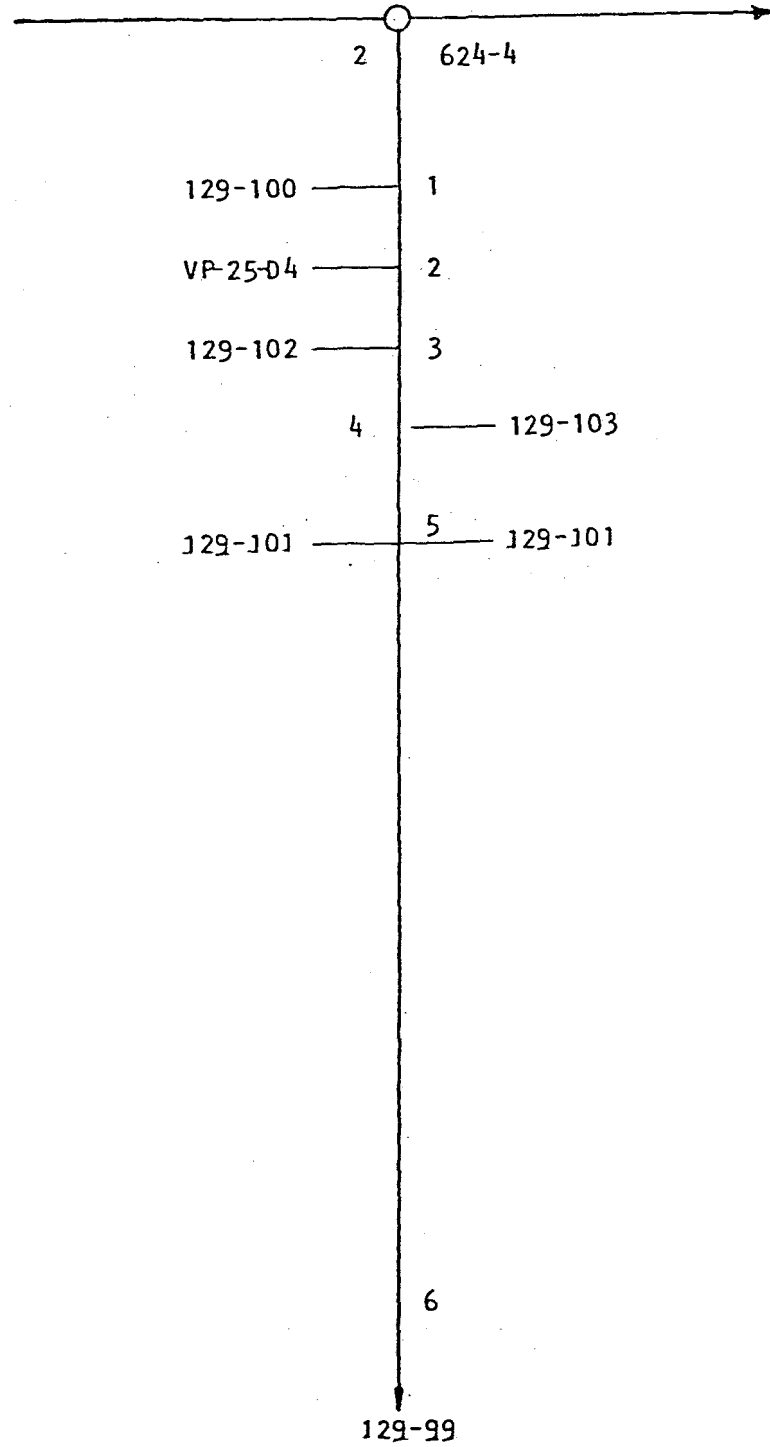
SUB-SUB-CUENCA ESTERO CARRETON

CANAL MATRIZ	DERIVADO	SUB-DERIVADO	SUB-SUB DERIVADO	NUMERO DE REGANTES	NUMERO DE ENCUESTA	DOTACION m ³ /Hd/año	SUPERFICIE (Hd)	LONGITUD DEL CANAL KM	Nº DE OBRAS DE ARTE	Nº DE OBRAS REGULACION
Santa Rosa				8	6	14.000	35,90	1,60	2	-

ESTERO CARRETON
CANAL SANTA ROSA

Acciones:
Hás.Reg.: 35,90
Regantes: 8

Estero Carretón



COMUNA : SAGRADA FAMILIA
Plano: 16

CUENCA: RIO MATAQUITO
 SUB CUENCA: RIO MATAQUITO
 SUB SUB CUENCA: ESTERO CARRETON

FUENTE: ESTERO CARRETON
 CANAL MATRIZ: SANTA ROSA
 CANAL DERIVADO:
 CANAL SUB DERIVADO:

1/1

ENCUESTA N°	COMUNA ROL SII	NOMBRE DEL PROPIETARIO NOMBRE DEL PREDIO	ACCIONES	U S O	SUP.(Hd) VOL.	Lugar inscripcion Fs. N° Año
4860	Sgda Familia 129-100	García Quevedo, Domingo Alfredo Parcela 72 Juan XXIII	s/inf	R	6,10 14.000	s/inf
4861	Sgda Familia VP-25-D4 129-103st65 129-99st64 129-101st63	Varios Propietarios Según Nómina "Sitio Juan XXIII " Suc. José Miguel Núñez Cabrera Acuña Figueroa, Mario Enrique Suc. Juan Alberto Poblete Gallardo	"	R	14.000 0,10 0,20 0,10	"
4862	Sgda Familia 129-102	Núñez Maldonado, Carlos Augusto Parcela 75 Juan XXIII	"	R	9,30 14.000	"
4863	Sgda Familia 129-103	Suc. José Miguel Núñez Cabrera Parcela 74 Juan XXIII	"	R	7,10 14.000	"
4864	Sgda Familia 129-101	Astaburuaga, Pablo Parcela 73 Juan XXIII	"	R	6,00 14.000	"
4865	Sgda Familia 129-99	Acuña Figueroa, Mario Enrique Parcela 71 Juan XXIII	"	R	7,00 14.000	"

CANAL LA HIGUERILLA DEL CARRETONBOCATOMA N° 3.-A.- Características Físicas

El canal se origina en la ribera derecha del Estero Carretón frente al Rol 624-4 de Sagrada Familia; con el uso de una barrera pata de cabra se desvía parte del cauce hacia la bocatoma, que es de tipo provisoria. El canal tiene una longitud de 1,80 Km. y posee 3 obras de arte.

Obras de Arte

Canal Matriz	Túnel	Sifón	Canoa	Puente	Tubo	Marco	Compuerta	Total
La Higuera	-	-	-	-	1	2	-	3
del Carretón								

B.- Acciones en la Fuente y Distribución

El canal la Higuera del Carretón tiene derechos sobre 80 acciones del Estero Carretón de un total de 1.439 acciones.

C.- Constitución Legal

No tiene.

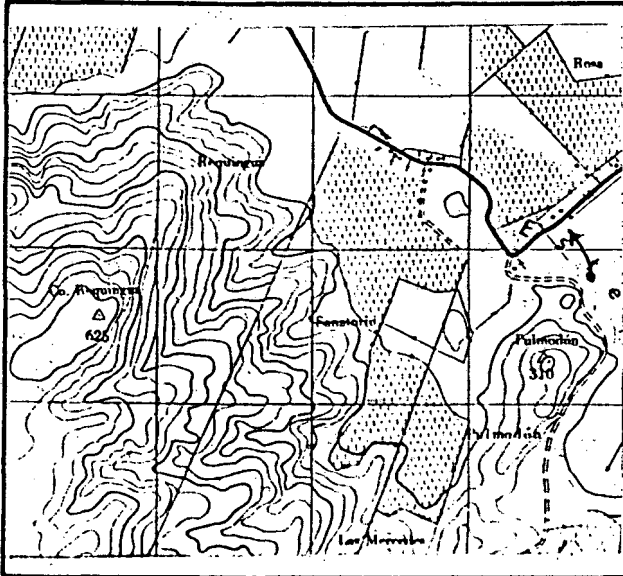
RIO ESTERO CARRETON

FECHA JULIO 1985

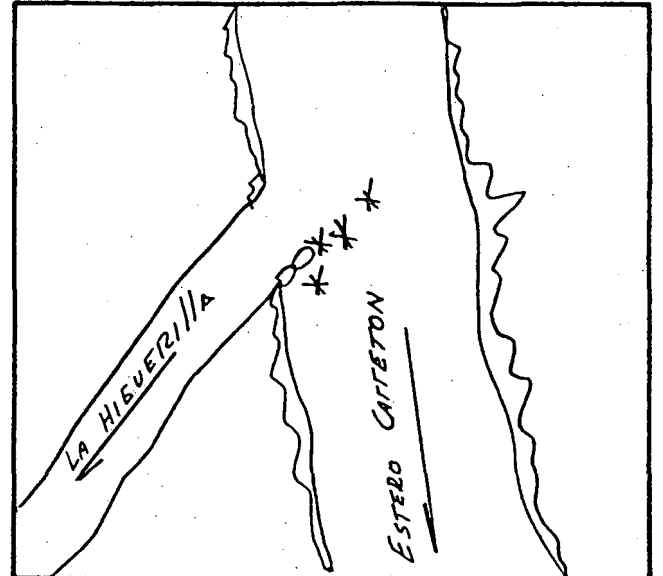
CANAL LA HIGUERILLA DEL CARRETON

BOCATOMA 3

UBICACION



CROQUIS



DESCRIPCION DE LA BOCATOMA Se ubica sobre la ribera derecha del Estero Carretón frente al Rol 624-4 de Sagrada Familia; se complementa con barrera pata de cabra que desvía parte del cauce hacia la bocatoma.

El acceso es por camino de Santa Rosa a Sagrada Familia.

SECCION DE CONTROL No hay.

OBSERVACIONES El canal sirve a 12 usuarios, los que poseen una superficie total de riego de 30,50 há.

El canal no posee organización de ningún tipo; no hay derechos inscritos.

El canal se representa en el plano 16.

Este canal tiene derecho a 80 acciones del Estero Carretón sobre un total de 1.439 acciones.

CUADRO RESUMEN

CUENCA RIO MATAQUITO

FUENTE ESTERO CARRETON

AFLUENTE DE RIO MATAQUITO

SUB-CUENCA RIO MATAQUITO

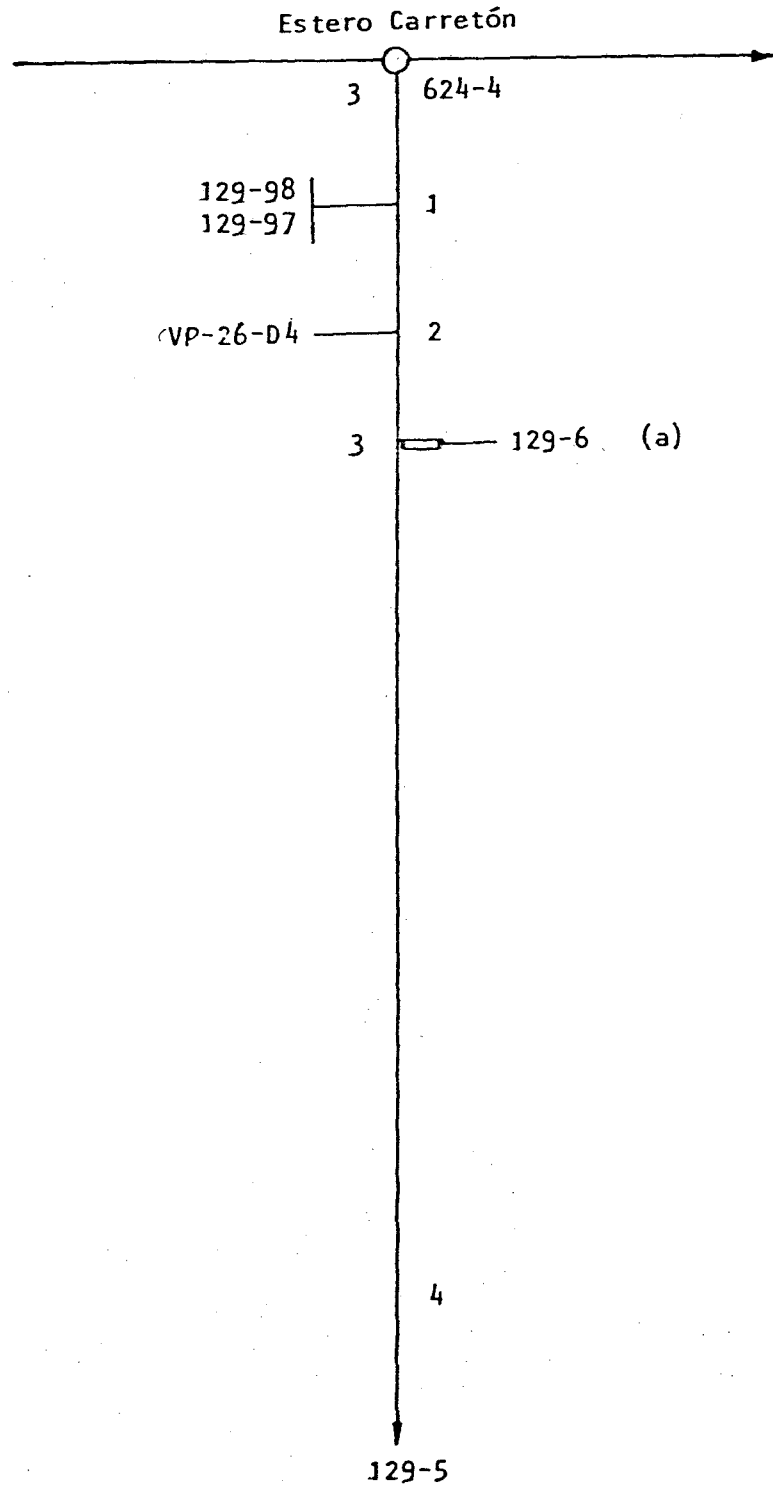
CANAL LA HIGUERILLA DEL CARRETON

SUB-SUB-CUENCA ESTERO CARRETON

CANAL MATRIZ	DERIVADO	SUB-DERIVADO	SUB-SUB DERIVADO	NUMERO DE REGANTES	NUMERO DE ENCUESTAS	DOTACION m ³ /Hd/año	SUPERFICIE (Há)	LONGITUD DEL CANAL km	Nº DE OBRAS DE ARTE	Nº DE OBRAS REGULACION
La Higuerrilla Del Carretón				12	5	14.000	30,50	1,80	3	-

ESTERO CARRETON
CANAL LA HIGUERILLA DEL CARRETON

Acciones:
Hás.Reg.: 30,50
Regantes: 12



(a) Riega por Canal Pulmodón

COMUNA : SAGRADA FAMILIA
Plano: 16

CUENCA: RIO MATAQUITO

FUENTE: ESTERO CARRETON

1/1

SUB CUENCA: RIO MATAQUITO

CANAL MATRIZ: LA HIGUERILLA DEL CARRETON

SUB SUB CUENCA: ESTERO CARRETON

CANAL DERIVADO:

CANAL SUB DERIVADO:

ENCUESTA N°	COMUNA ROL SII	NOMBRE DEL PROPIETARIO NOMBRE DEL PREDIO	ACCIONES	U %	SUP.(Hd) VOL.	Lugar inscripcion Fs. N° Año
4866	Sgda Familia 129-98	Pérez Muñoz, Alamiro Eduardo Parcela 70 Juan XXIII	s/inf	R	8,50 14.000	s/inf
4867	Sgda Familia 129-97	Vergara Barahona, Manuel Salvador Parcela 69 Juan XXIII	"	R	15,00 14.000	"
4868	Sgda Familia VP-26-D4 129-95st62 129-55st61 129-98st60 129-36st59 E.T.st58 129-102st57 129-96st56 129-53st55	Vários Propietarios Según Nómina "Sitios Juan XXIII Jofré Ponce, Alicia del Carmen Abarca Hernández, José Enrique Pérez Muñoz, Alamiro Eduardo Herrera Herrera, Teófilo del Carmen Gómez Calderón, José Alfredo Muñoz Maldonado, Carlos Augusto Gómez Catalán Fernando Enrique Herrera Alcaíno, Héctor Eduardo	"	R	14.000 0,60 0,35 0,50 0,50 0,20 0,80 0,20 0,35	"
4858	Sgda Familia 129-6	Bruggieri Gómez Osvaldo (a) Villa El Sanatorio	"	R	1,50 14.000	"
4869	Sgda Familia 129-5	Díaz Díaz, Manuel Jesús Requingua Chica	"	R	2,00 14.000	"
(a)	Riega por Canal Pulmodón					

CANAL REQUINGUABOCATOMA N° 4.-A.- Características Físicas

El canal se origina en la ribera derecha del Estero Carretón frente al predio Rol 129-6 de Sagrada Familia; con el uso de una barrera pata de cabra se permite desviar parte de las aguas hacia la bócatoma.

El canal tiene una longitud de 1,30 km. y posee 3 obras de arte.

Obras de Arte.

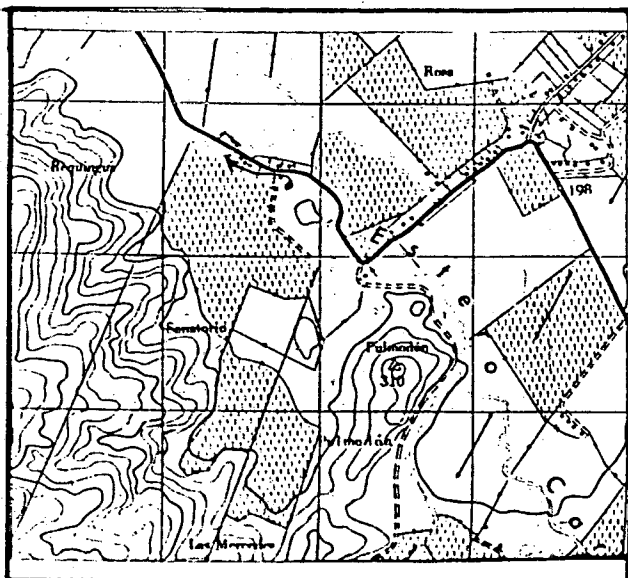
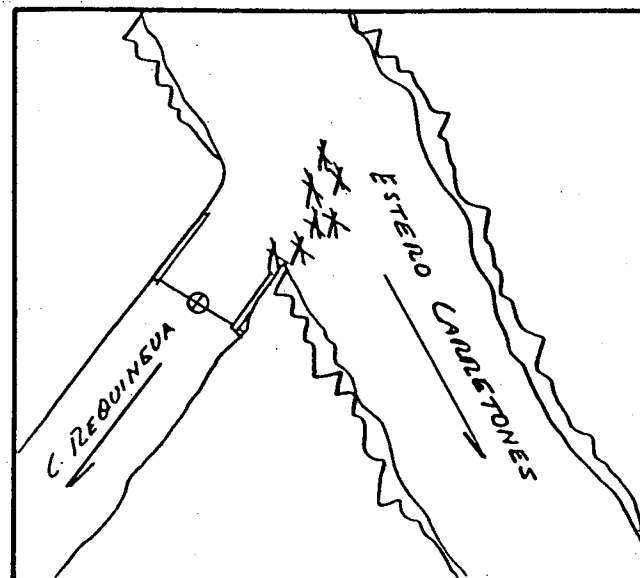
Canal Matriz	Túnel	Sifón	Carroa	Puente	Tubo	Marco	Compuerta	Total
Requingua	-	1	1	-	-	-	1	3

B.- Acciones en la Fuente y Distribución

El canal Requingua tiene derechos sobre 100 acciones del Estero Carretón sobre un total de 1.439 acciones.

C.- Constitución Legal

No tiene.

RIO ESTERO CARRETONFECHA JULIO 1985CANAL REQUINGUABOCATOMA 4UBICACIONCROQUIS

DESCRIPCION DE LA BOCATOMA Se ubica sobre la ribera derecha del Estero Carretón frente al Rol 129-6 de Sagrada Familia; se complementa con barrera pata de ca
bra que permite desviar parte del cauce hacia la bocatoma.

El acceso es por Casas Patronales del Fundo Sanato-
rio.

SECCION DE CONTROL No hay.

OBSERVACIONES El canal sirve a un usuario el cual riega 315,00 hás.

El canal no tiene derechos inscritos.

El canal se representa en el plano.

Los estatutos de la Junta de Vigilancia del Estero Carretón le
reconoce 100 acciones del Estero sobre un total 1.439.

CUADRO RESUMEN

CUENCA RIO MATAQUITO

FUENTE ESTERO CARRETON

AFLUENTE DE RIO MATAQUITO

SUB-CUENCA RIO MATAQUITO

CANAL REQUINGUA


SUB-SUB-CUENCA ESTERO CARRETON

CANAL MATRIZ	DERIVADO	SUB-DERIVADO	SUB-SUB DERIVADO	NUMERO DE REGANTES	NUMERO DE ENCUESTAS	DOTACION m ³ /Hd/año	SUPERFICIE (Há)	LONGITUD DEL CANAL Km	Nº DE OBRAS DE ARTE	Nº DE OBRAS REGULACION
Requingua				1	1	14.000	315,00	1,30	3	-

ESTERO CARRETON
CANAL REQUINGUA

Acciones:
Hás.Reg.: 315,0
Regantes: 1

Estero Carretón



- (a) Riega por Canal del Cerro o San Simón
- (b) Riega por Canal de La Bodega
- (c) Riega por Toma Requingua
- (d) Riega por Toma 2 Pichuco
- (e) Riega por Canal Pulmodón

COMUNA : SAGRADA FAMILIA
Plano: 16 y 22

CUENCA: RIO MATAQUITO

FUENTE: ESTERO CARRETON

1/1

SUB CUENCA: RIO MATAQUITO

CANAL MATRIZ: REQUINGUA

CANAL DERIVADO:

SUB SUB CUENCA: ESTERO CARRETON

CANAL SUB DERIVADO:

ENCUESTA N°	COMUNA ROL SII	NOMBRE DEL PROPIETARIO NOMBRE DEL PREDIO	ACCIONES	U S O	SUP.(Hd) VOL.	Lugar inscripcion Fs. N° Año
4859	Sgda Familia 129-1	Soc. Agrícola Requiringua Ltda (a)(b)(c) Fundo Requiringua (d) (e)	s/inf	R	315,00 14.000	s/inf
(a)	Riega por Canal del Cerro o San Simón					
(b)	Riega por Canal De La Bodega					
(c)	Riega por Canal Toma 1 Requiringua					
(d)	Riega por Canal Toma 2 Pichuco					
(e)	Riega por Canal Pulmodón					

CANAL DEL CERRO O SAN SIMONBOCATOMA N°5.-A.- Características Físicas.

El canal se origina en la ribera izquierda del Estero Carre-
tón, frente al predio Rol 129-1 de Sagrada Familia. La bocatoma es de tipo
provisoria.

El canal tiene una longitud de 1,90 Km. y posee 3 obras de
arte y 1 de regulación.

Obras de Arte.

Canal Matriz	Túnel	Sifón	Canoa	Puente	Tabo	Marco	Compuerta	Total
Del Cerro o San Simón	-	-	-	-	-	-	3	3

B.- Acciones en la Fuente y Distribución.

El canal tiene derechos sobre 189 acciones del Estero Carre-
tón de un total de 1.439 acciones.

C.- Constitución Legal.

No tiene.

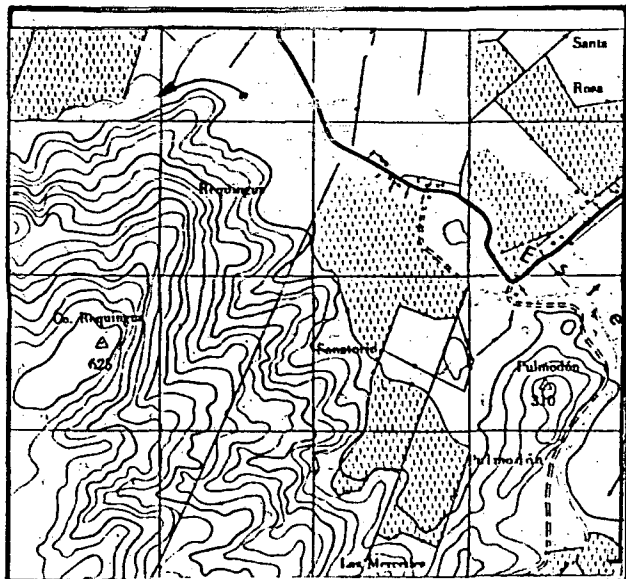
RIO ESTERO CARRETON

FECHA JULIO 1985

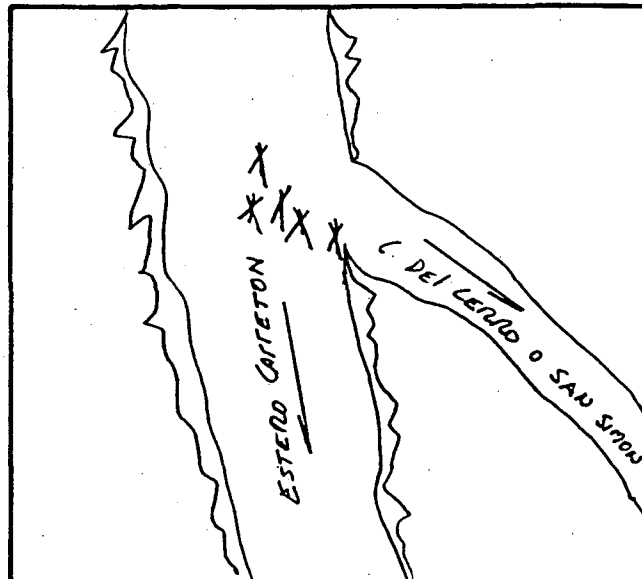
CANAL DEL CERRO O SAN SIMON

BOCATOMA 5

UBICACION



CROQUIS



DESCRIPCION DE LA BOCATOMA Se ubica sobre la ribera izquierda del Estero Carre-
tón frente al Rol 129-1 de Sagrada Familia.

El acceso es por caminos interiores del fundo Requin-
gua.

SECCION DE CONTROL No hay.

OBSERVACIONES El canal sirve a 2 usuarios, los cuales poseen una superficie total
de riego de 75,00-hás.

No hay derechos inscritos.

El canal se representa en el plano 22.

Este canal tiene derechos sobre 189 acciones del Estero Carretón
sobre un total de 1.439 acciones.

CUADRO RESUMEN

CUENCA RIO MATAQUITO

FUENTE ESTERO CARRETON

AFLUENTE DE RIO MATAQUITO

SUB-CUENCA RIO MATAQUITO

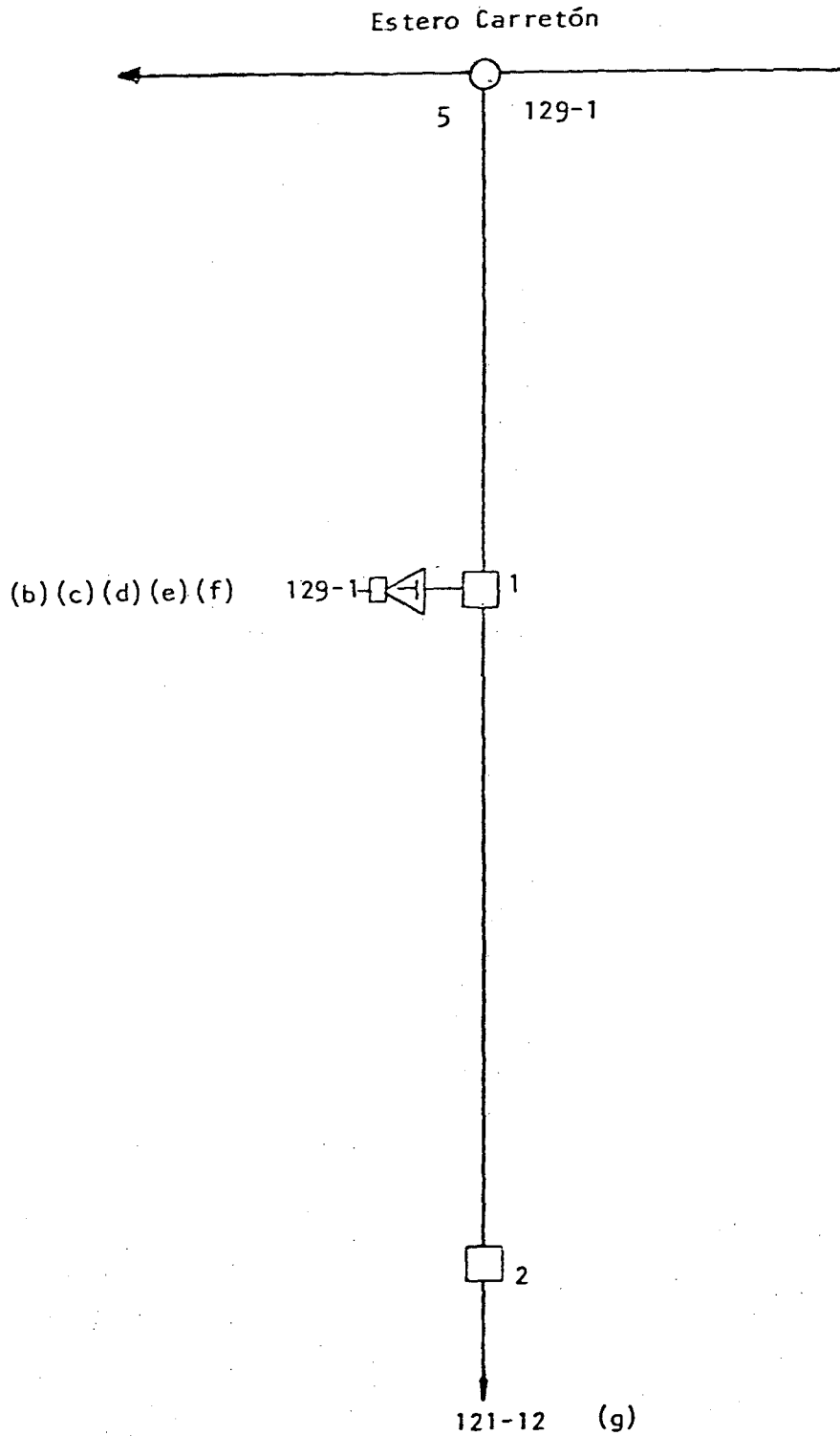
CANAL DEL CERRO O SAN SIMON

SUB-SUB-CUENCA ESTERO CARRETON

CANAL MATRIZ	DERIVADO	SUB-DERIVADO	SUB-SUB DERIVADO	NUMERO DE REGANTES	NUMERO DE ENCUESTAS	DOTACION m ³ /Há/año	SUPERFICIE (Há)	LONGITUD DEL CANAL KM	Nº DE OBRAS DE ARTE	Nº DE OBRAS REGULACION
Del Cerro o San Simón				2	2	14.000	75,00	1,90	3	1

ESTERO CARRETON
CANAL DEL CERRO O SAN SIMON

Acciones:
Hás.Reg.: 75,00
Regantes: 2



- (b) Riega por Canal de La Bodega
- (c) Riega por Toma Requingua
- (d) Riega por Toma Pichuco
- (e) Riega por Canal Pulmodón
- (f) Riega por Canal Requingua
- (g) Riega por Canal del Cerro o Santelices

COMUNA : SAGRADA FAMILIA
Plano: 22

CUENCA: RIO MATAQUITO

FUENTE: ESTERO CARRETON

1/1

SUB CUENCA: RIO MATAQUITO

CANAL MATRIZ: DEL CERRO O SAN SIMON

CANAL DERIVADO:

SUB SUB CUENCA: ESTERO CARRETON

CANAL SUB DERIVADO:

ENCUESTA N°	COMUNA ROL SII	NOMBRE DEL PROPIETARIO NOMBRE DEL PREDIO	ACCIONES	U S O	SUP.(Hd) VOL.	Lugar inscripción Fs. N° Año
4859	Sgda.Familia 129-1	Soc. Agrícola, Requiringua Ltda. (b) Fundo Requiringua (c)(d)(e)(f)	s/inf.	R	55,00 14.000	s/inf.
4870	Sgda.Familia 121-12	Cardemil Moraga, Ramón (g) Hijuela 2 El Descanso	"	R	20,00 14.000	"
(b)	Riega por	Canal De La Bodega				
(c)	Riega por	Canal Toma 1 Requiringua				
(d)	Riega por	Toma 2 Pichuco				
(e)	Riega por	Canal Pulmodón				
(f)	Riega por	Canal Requiringua				
(g)	Riega por	Canal del Cerro o Santelices				

CANAL LAS CULEBRASBOCATOMA N° 6.-A.- Características Físicas.

El canal se origina en la ribera derecha del Estero Carretón frente al predio Rol 129-1 de Sagrada Familia; con el uso de una barrera de pedraplén se desvía parte de las aguas hacia la bocatoma, la que es de tipo provisoria.

El canal tiene una longitud de 4,25 Km. y posee 15 obras de arte y una obra de regulación.

Entre el saque 2 y 3 el canal es cauce común con el Estero Patagual

Obras de Arte.

Canal Matriz	Túnel	Sifón	Canoa	Puente	Tubo	Marco	Compuerta	Total
Las Culebras	-	1	2	1	3	2	6	15

B.- Acciones en la Fuente y Distribución.

El canal tiene derechos sobre 244 acciones del Estero Carretón de un total de 1,439 acciones.

C.- Constitución Legal.

El canal está organizado sólo de hecho y su directiva está presidida por don Horacio Grez Espinoza.

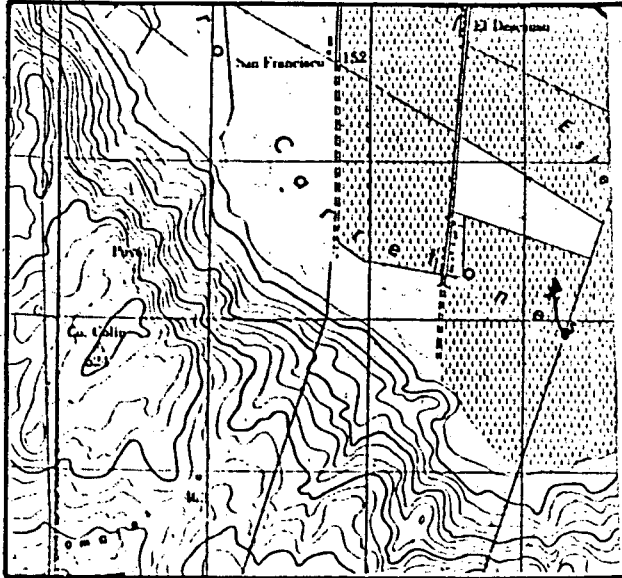
RIO ESTERO CARRETON

FECHA JULIO 1985

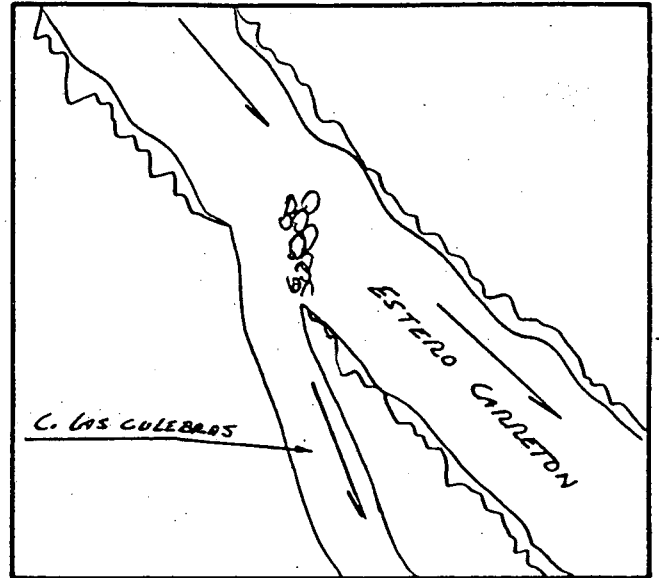
CANAL LAS CULEBRAS

BOCATOMA 6

UBICACION



CROQUIS



DESCRIPCION DE LA BOCATOMA Se ubica sobre la ribera derecha del Estero Carretón frente al Rol 129-1 de Sagrada Familia, se complementa con barrera de pedraplén que desvía parte del cauce hacia la bocatoma.

El acceso es por el Fundo Requiringua y Viña La Solana.

SECCION DE CONTROL No hay.

OBSERVACIONES El canal sirve a 9 usuarios que poseen en total una superficie de riego de 215,30 hás.

No están legalmente organizados pero sí de hecho y la directiva esta presidida por don Horacio Grez Espinoza.

El canal se representa en el plano 22.

Este canal tiene derechos sobre 244 acciones del Estero Carretón sobre un total de 1.439 acciones.

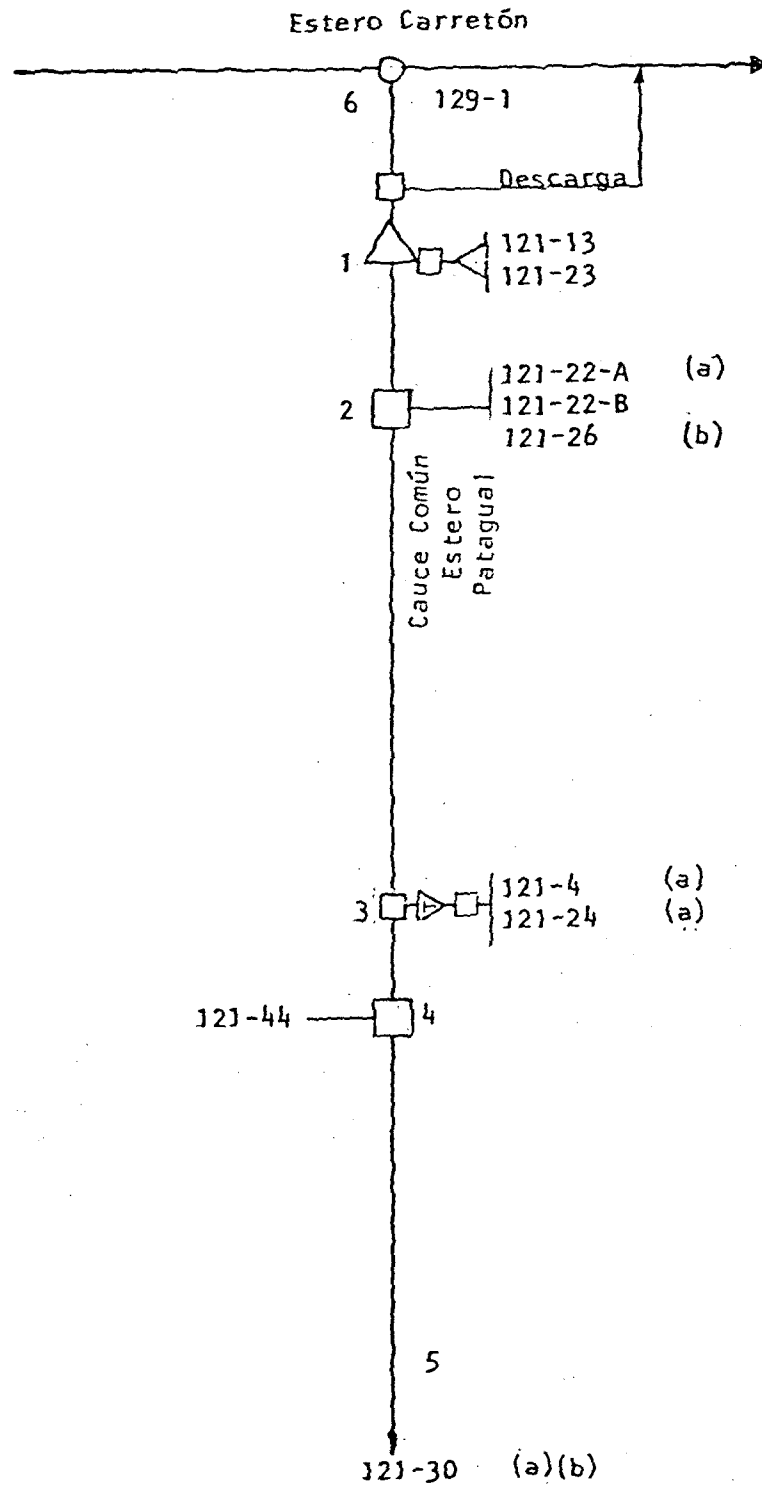
CUADRO RESUMEN

CUENCA RIO MATAQUITO FUENTE ESTERO CARRETON AFLUENTE DE RIO MATAQUITO
 SUB-CUENCA RIO MATAQUITO CANAL LAS CULEBRAS
 SUB-SUB-CUENCA ESTERO CARRETON

CANAL MATRIZ	DERIVADO	SUB-DERIVADO	SUB-SUB DERIVADO	NUMERO DE REGANTES	NUMERO DE ENCUESTAS	DOTACION m ³ /Hd/año	SUPERFICIE (Há)	LONGITUD DEL CANAL KM	Nº DE OBRAS DE ARTE	Nº DE OBRAS REGULACION
Las Culebras				9	9	14.000	215,30	4,25	15	1

ESTERO CARRETON
CANAL LAS CULEBRAS

Acciones:
Hás.Reg.: 215,30
Regantes: 9



- (a) Reciben sobrantes de agua del Estero El Patagual, a través del cauce del Canal Las Culebras
- (b) Riega por Canal Maritata

COMUNA : SAGRADA FAMILIA
Plano: 22

CUENCA: RIO MATAQUITO

FUENTE: ESTERO CARRETON

1/1

SUB CUENCA: RIO MATAQUITO

CANAL MATRIZ: LAS CULEBRAS

CANAL DERIVADO:

SUB SUB CUENCA: ESTERO CARRETON

CANAL SUB DERIVADO:

ENCUESTA N°	COMUNA ROL SII	NOMBRE DEL PROPIETARIO NOMBRE DEL PREDIO	ACCIONES	U S G	SUP.(Hd) VOL.	Lugar inscripción Fs. N° Año
4871	Sgda Familia 121-13	Cía. Agrícola Vitícola Viña La Solana La Solana	52,24	R	77,00 14.000	CBR de Molina 23 24 1982
4872	Sgda Familia 121-23	Agrícola y Vitícola San Viturián San Viturián	32,76	R	46,80 14.000	CBR de Molina 22 23 1982
4873	Sgda Familia 121-22 A	Franco Mur, Ramón (a) Parcela El Quisco	s/inf	R	12,00 14.000	s/inf
4874	Sgda Familia 121-22 B	Chadwick Errázuriz, Alfonso Parcela La Ballica	"	R	0,50 14.000	"
2415	Sgda Familia 121-26	Chadwick Errázuriz, Alfonso (b) Fundo El Descanso	"	R	9,00 14.000	"
4876	Sgda Familia 121-4	Chadwick Errázuriz, Alfonso Hijuela 11 El Descanso	24,94	R	33,00 14.000	CBR de Molina 44v 40 de 1981
4877	Sgda Familia 121-24	Chadwick Claro, María Carolina y otros Bodegas y Viñas (a)	17,20	R	11,00 14.000	CBR de Molina 46v 48 de 1981
4878	Sgda Familia 121-44	Correa Barros, Pedro Ulises Parcela 10 Todos Los Santos	s/inf	R	12,00 14.000	s/inf
2414	Sgda Familia 121-30	Chadwick Claro, Juan Alfonso y otro Viña La Ballica, Hijuela 11 (a)(b)	0,86	R	14,00 14.000	CBR de Molina 45v 47 de 1981
(a)	Reciben sobrantes de agua del Estero El Patagual, a través del Canal Las Culebras					
(b)	Riega por Canal Maritata					

CANAL DEL CERRO O SANTELICESBOCATOMA N° 7.-A.- Características Físicas.

El canal se ubica sobre la ribera izquierda del Estero Carre-
tón frente al predio Rol 121-13 de Sagrada Familia, con la utilización de tron-
cos y ramas se desvía parte del cauce hacia la bocatoma.

El canal tiene una longitud de 15,00 Km. y posee 14 obras de
arte.

Obras de Arte.

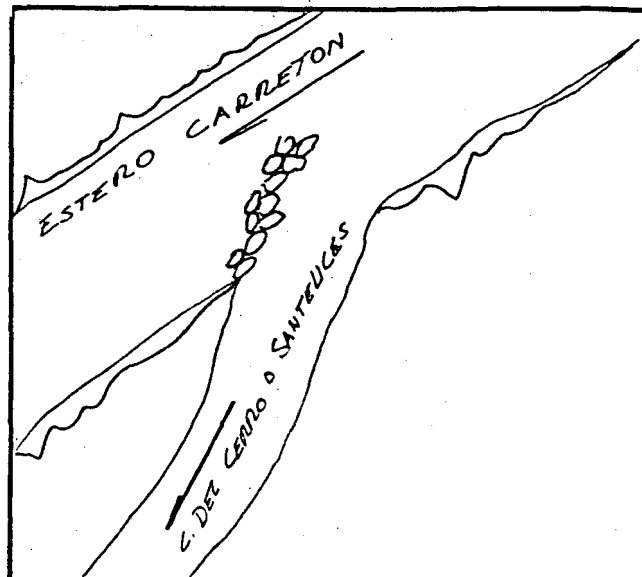
Canal Matriz Del Cerro o Santelices	Túnel	Sifón	Canoa	Puente	Tubo	Marco	Compuerta	Total
	1	-	1	-	2	8	2	14

B.- Acciones en la Fuente y Distribución.

Este canal tiene derechos sobre 155 acciones del Estero Carre-
tón de un total de 1.439 acciones.

C.- Constitución Legal.

El canal está organizado sólo de hecho y la directiva se en-
cuentra presidida por don Zacarías Ganales.

RIO ESTERO CARRETONFECHA JULIO 1985CANAL DEL CERRO O SANTELICESBOCATOMA 7UBICACIONCROQUIS

DESCRIPCION DE LA BOCATOMA Se ubica sobre la ribera izquierda del Estero Carreton frente al predio Rol 121-13 de Sagrada Familia; se complementa con troncos y ramas para desviar parte del cauce hacia la bocatoma.

El acceso es por el Fundo El Descanso o por el Fundo Requingua (difícil acceso).

SECCION DE CONTROL Se pueden utilizar marcos partidores que posee el canal para tal efecto.

OBSERVACIONES El canal sirve a 24 usuarios los cuales riegan una superficie total de 213,40 hás.

El canal se encuentra organizado solo de hecho y su directiva esta presidida por don Zacarías Canales.

No hay derechos inscritos.

El canal se representa en el plano 22.

Este canal tiene derechos sobre 155 acciones del Estero Carreton sobre un total de 1.439 acciones.

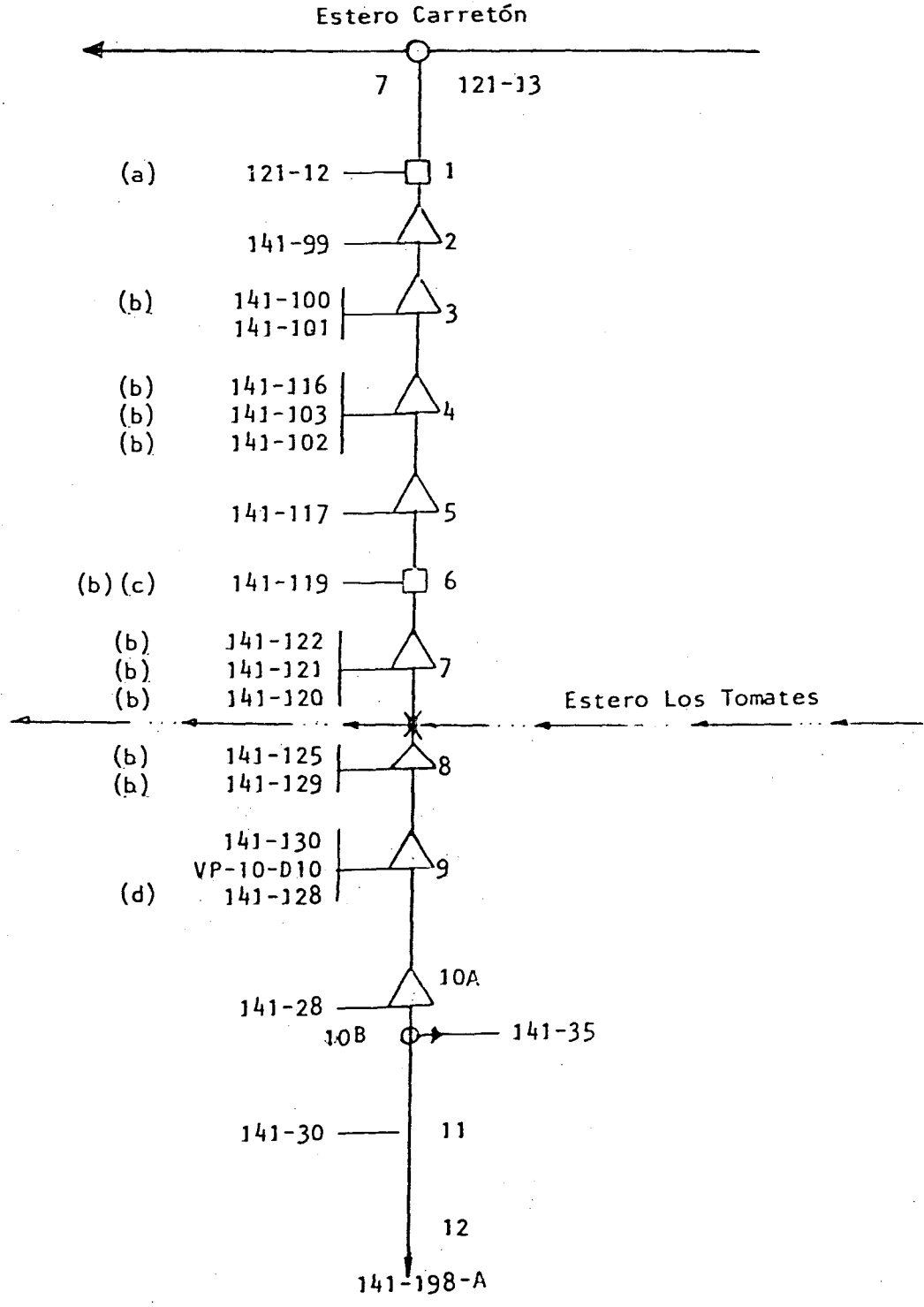
CUADRO RESUMEN

CUENCA RIO MATAQUITO FUENTE ESTERO CARRETON AFLUENTE DE RIO MATAQUITO
 SUB-CUENCA RIO MATAQUITO CANAL DEL CERRO O SANTELICES
 SUB-SUB-CUENCA ESTERO CARRETON

CANAL MATRIZ	DERIVADO	SUB-DERIVADO	SUB-SUB DERIVADO	NUMERO DE REGANTES	NUMERO DE ENCUESTAS	DOTACION m ³ /Hd/año	SUPERFICIE (Há)	LONGITUD DEL CANAL km	N° DE OBRAS DE ARTE	N° DE OBRAS REGULACION
Del Cerro o Santelices				24	21	14.000	213,40	15,00	14	-

ESTERO CARRETON
CANAL DEL CERRO O SANTELICES

Acciones:
Hás, Reg.: 213,40
Regantes: 24



- (a) Riega por Canal del Cerro o San Simón
- (b) Riega por Canal Quillayes
- (c) Riega por Canal Derrames La Campana

COMUNA : SAGRADA FAMILIA
Plano: 22

CUENCA: RIO MATAQUITO
 SUB CUENCA : RIO MATAQUITO
 SUB SUB CUENCA:

FUENTE : ESTERO CARRETON 1/2
 CANAL MATRIZ : DEL CERRO O SANTELICES
 CANAL DERIVADO :
 CANAL SUB DERIVADO :

ENCUESTA N°	COMUNA ROL SII	NOMBRE DEL PROPIETARIO NOMBRE DEL PREDIO	ACCIONES	U S O	SUP.(Hd) VOL.	Lugar inscripcion Fs. N° Año
4870	Sgda Familia 121-12	Cardemil Moraga, Ramón (a) Hijuela 2 Descanso	s/inf	R	70,00 14.000	s/inf
4879	Sgda Familia 141-99	Ramos Sánchez, Amador Leonardo Parcela 29 Colín	"	R	13,00 14.000	"
2446	Sgda Familia 141-100	Ramírez Riquelme, Romilio del Car- Parcela 30 Colín /men (b)	"	R	1,50 14.000	"
2445	Sgda Familia 141-101	Reyes Gómez, Enrique Eduardo (b) Parcela 31 Colín	"	R	1,50 14.000	"
2450	Sgda Familia 141-116	Pérez Hernández, Jorge (b) Parcela 44 Colín	"	R	2,00 14.000	"
2449	Sgda Familia 141-103	Bustamante Castillo, Luis Alfredo Parcela 33 Colín (b)	"	R	1,50 14.000	"
2448	Sgda Familia 141-102	Navarro Oyarce, Jaime del Carmen Parcela 32 Colín (b)	"	R	1,00 14.000	"
2452	Sgda Familia 141-117	Monkeberg Rencoret, Fernando Parcela 45 Colín	"	R	1,00 14.000	"
2456	Sgda Familia 141-119	Monkeberg Rencoret, Fernando Parcela 47 Colín (c) (b)	"	R	3,00 14.000	"
2453	Sgda Familia 141-122	Ortega Abarzúa , Sergio Ernesto Parcela 50 Colín (b)	"	R	2,00 14.000	"
2454	Sgda Familia 141-121	Lineros Verdugo, Manuel Luis (b) Parcela 49 Colín	"	R	0,50 14.000	"
2455	Sgda Familia 141-120	Véliz Leiva, Luis Humberto (b) Parcela 48 Colín	"	R	0,50 14.000	"
2457	Sgda Familia 141-125	Aravena Guzmán , Inés del Carmen Parcela 53 Colín (b)	"	R	6,00 14.000	"
2462	Sgda Familia 141-129	Ramírez Poblete, Marco Antonio (b) Parcela 57 Colín	"	R	6,00 14.000	"
4880	Sgda Familia 141-130	Ramírez Reyes, Marco Antonio Parcela 58 Colín	"	R	10,80 14.000	"
(a)	Riega por Canal	del Cerro o San Simón				
(b)	Riega Por Canal	Quillayes				
(c)	Riega por Canal	Derrames La Campana				

CUENCA: RIO MATAQUITO

FUENTE: ESTERO CARRETON

2/2

SUB CUENCA: RIO MATAQUITO

CANAL MATRIZ: DEL CERRO O SANTELICES

SUB SUB CUENCA: ESTERO CARRETON

CANAL DERIVADO:

CANAL SUB DERIVADO:

ENCUESTA N°	COMUNA ROL SII	NOMBRE DEL PROPIETARIO NOMBRE DEL PREDIO	ACCIONES	U S O	SUP.(Hd) VOL.	Lugar inscripcion Fs. N° Año
4881	Sgda Familia VP -10- D 10 141-121-St 1 141-128St 2 E.T. St 3 141-129St 4	Varios Propietarios Sitios La Primavera Lineros Verdugo, Manuel Luis Suc. José Froilán Valdés Pizarro Saavedra Fuenzalida, José Elías Ramírez Poblete, Marco Antonio	s/inf	R	14.000 0,40 0,40 0,40 0,40	s/inf
2463	Sgda Familia 141-128	Suc. José Froilán Valdés Pizarro Parcela 56 Colín	"	R	8,00 14.000	"
4882	Sgda Familia 141-28	Viña La Primavera Limitada Viña La Primavera	"	R	34,00 14.000	"
4883a	Sgda Familia 141-25/	Viña La Primavera Limitada Viña La Primavera	"	R	18,00 14.000	"
2471	Sgda Familia 141-30	Vives Masjoan ,Alberto (b) hijuela 3, Santa Julia	"	R	1,50 14.000	"
4883b	Sgda Familia 141-198-A	Saavedra Viollier, Sergio Abel Viña Santa Julia-Peteroa	"	R	30,00 14.000	"
(b)	Riega por Canal Quillayes					

CANAL CANCHILLA O CARRETONBOCATOMA N° 8.-A.- Características Físicas.

El canal se origina en la ribera derecha del Estero Carretón, frente al predio Rol 121-13 de Sagrada Familia; con el uso de una barrera de pedraplén se desvía parte de las aguas hacia la bocatoma.

El canal tiene una longitud de 2,60 Km. y posee 9 obras de arte.

Obras de Arte.

Canal Matriz Canchilla o Carretón	Túnel	Sifón	Canoa	Puente	Tabo	Marco	Compuerta	Total
	-	2	3	-	1	2	1	9

B.- Acciones en la Fuente y Distribución.

Este canal tiene derechos sobre 25 acciones del Estero Carretón de un total de 1.439 acciones.

C.- Constitución Legal.

El canal sólo se encuentra organizado de hecho y su actual directiva está presidida por don Sebastián Franco.

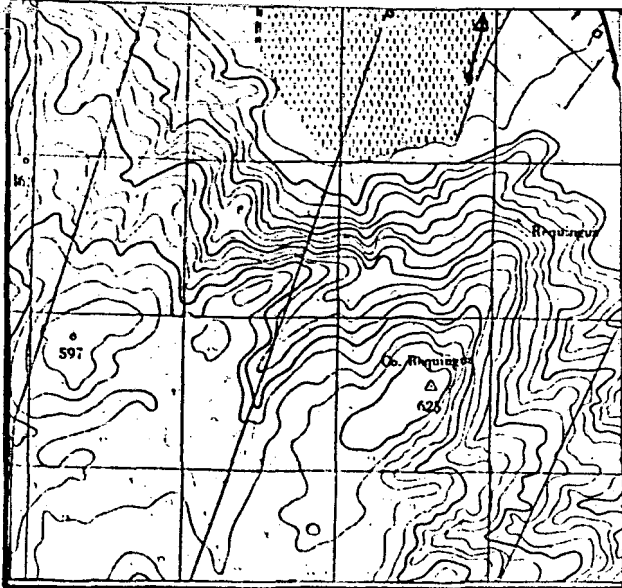
RIO ESTERO CARRETON

FECHA JULIO 1985

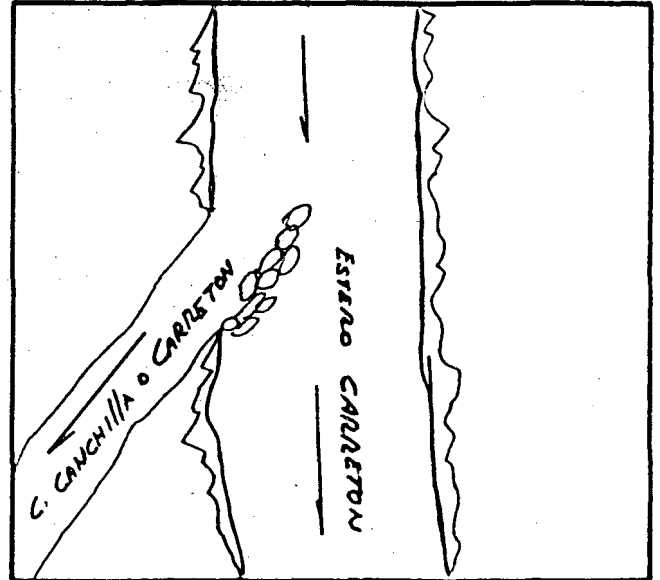
CANAL CANCHILLA O CARRETON

BOCATOMA 8

UBICACION



CROQUIS



DESCRIPCION DE LA BOCATOMA Se ubica sobre la ribera derecha del Estero Carretón frente al Rol 121-13 de Sagrada Familia, se complementa con barrera de pedraplén que desvía parte de las aguas hacia la bocatoma.

El acceso es por Santa Rosa a Sagrada Familia.

SECCION DE CONTROL Marcos partidores.

OBSERVACIONES El canal sirve a 5 usuarios que en total riegan una superficie de 141,40 hás.

El canal se encuentra organizado sólo de hecho y su actual directiva está presidida por don Sebastián Franco.

El canal se representa en el plano 22.

Este canal tiene derechos sobre 25 acciones del Estero Carretón sobre un total de 1.439 acciones.

CUADRO RESUMEN

CUENCA RIO MATAQUITO

FUENTE ESTERO CARRETON

AFLUENTE DE RIO MATAQUITO

SUB-CUENCA RIO MATAQUITO

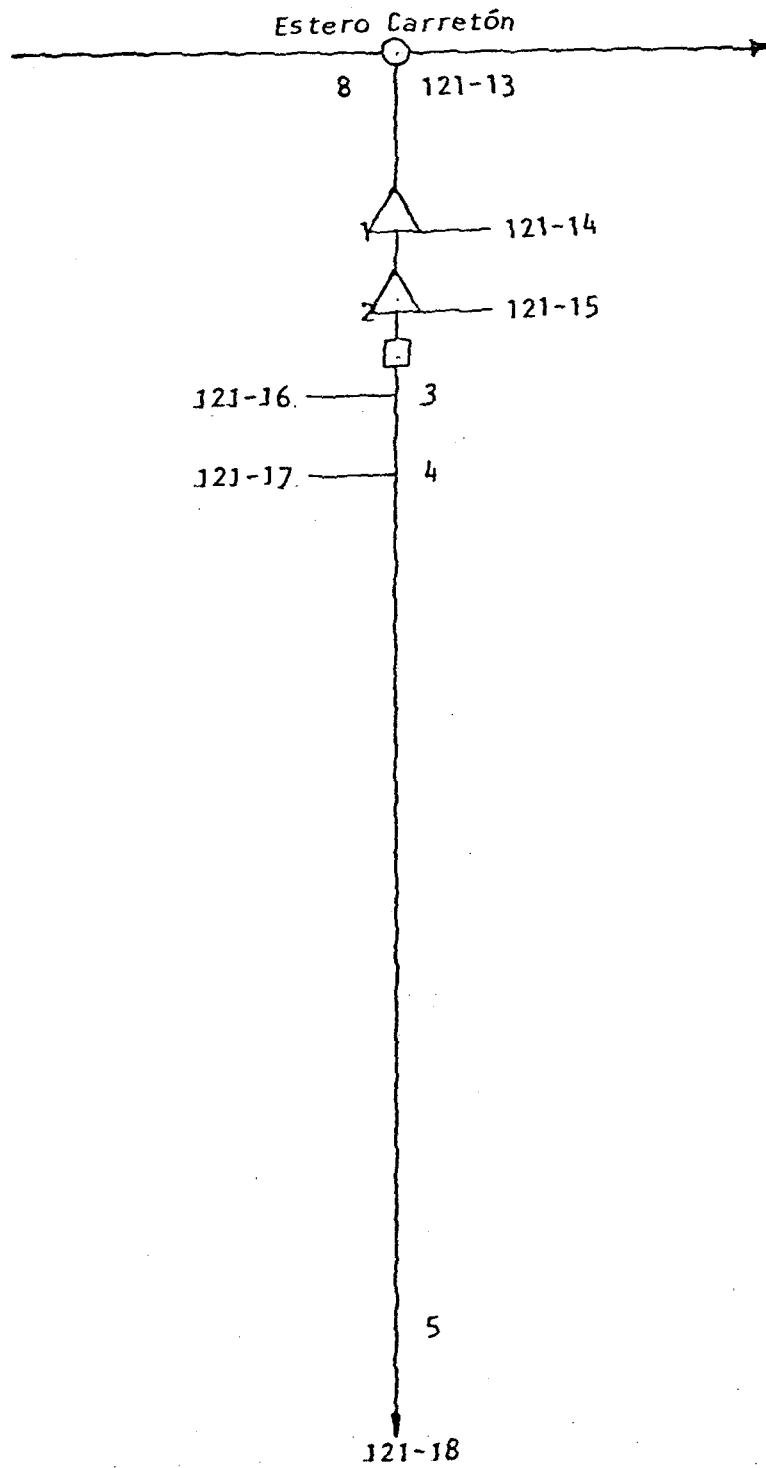
CANAL CANCHILLA O CARRETON

SUB-SUB-CUENCA ESTERO CARRETON

CANAL MATRIZ	DERIVADO	SUB-DERIVADO	SUB-SUB DERIVADO	NUMERO DE REGANTES	NUMERO DE ENCUESTA	DOTACION m ³ /Hd/año	SUPERFICIE (Hd)	LONGITUD DEL CANAL km	Nº DE OBRAS DE ARTE	Nº DE OBRAS REGULACION
Canchilla o Carreton				5	5	14.000	141,40	2,60	9	1

ESTERO CARRETON
CANAL CANCHILLA O CARRETON

Acciones:
Hás.Reg.: 141,40
Regantes: 5



COMUNA : SAGRADA FAMILIA
Plano: 22

CUENCA: RIO MATAQUITO

FUENTE: ESTERO CARRETON

1/1

SUB CUENCA: RIO MATAQUITO

CANAL MATRIZ: CANCHILLA O CARRETON

SUB SUB CUENCA: ESTERO CARRETON

CANAL DERIVADO:

CANAL SUB DERIVADO:

ENCUESTA N°	COMUNA ROL SII	NOMBRE DEL PROPIETARIO NOMBRE DEL PREDIO	ACCIONES	U S O	SUP.(Hd) VOL.	Lugar inscripcion Fs. N° Año
4884	Sgda. Familia 121-14	Correa Espinoza , Osvaldo Viña El Descanso	34,00	R	55,00 14.000	CBR de Molina 29v26 1981
4885	Sgda. Familia 121-15	Franco Mur , Sebastián Viña El Descanso	26,50	R	52,00 14.000	CBR de Molina 107v107 1981
4886	Sgda. Familia 121-16	Grez Espinoza, Horacio Enrique San Alberto	12,00	R	14,90 14.000	CBR de Molina 43v45 1981
4887	Sgda Familia 121-17	Franco Lanao , Fernando El Descanso	s/inf	R	10,00 14.000	s/inf
4888	Sgda Familia 121-18	Franco Mur, Ramón Hijuela El. Descanso	"	R	9,50 14.000	"

CANAL SAN CARLOS - SANTA LEONORBOCATOMA N° 9.-A.- Características Físicas.

El canal se origina en la ribera derecha del Estero Carretón frente al predio Rol 121-13 de Sagrada Familia; con el uso de una barrera de pata de cabra se permite desviar parte del cauce hacia la bocatoma.

El canal tiene una longitud de 3,10 Km. y posee 7 obras de arte.

Obras de Arte.

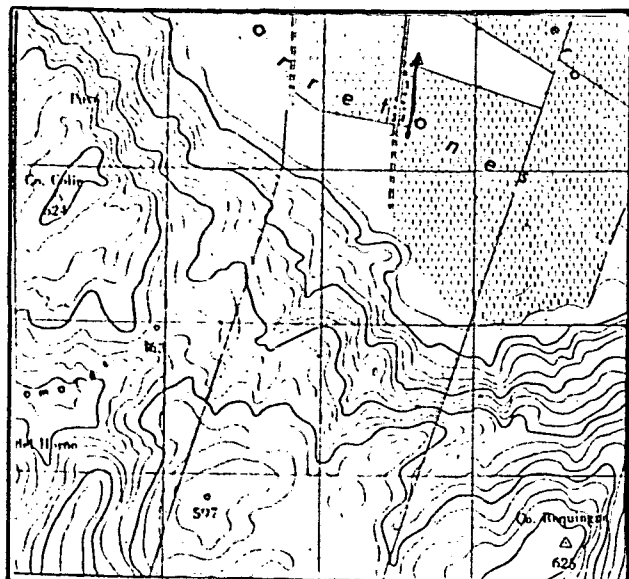
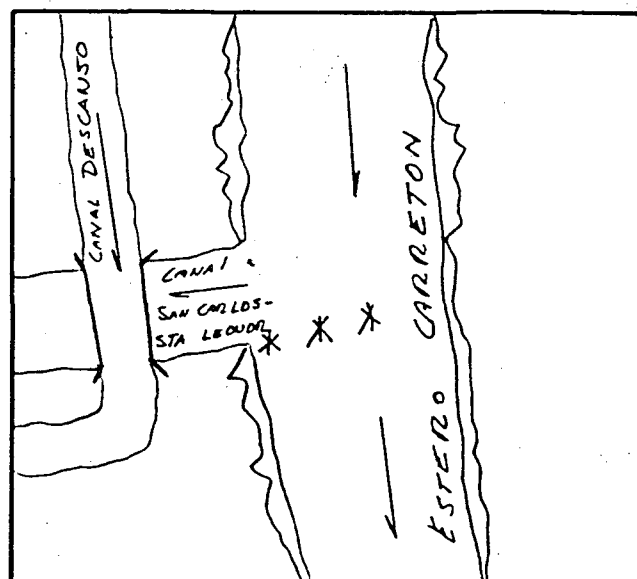
Canal Matriz	Túnel	Sifón	Canoa	Puente	Tubo	Marco	Compuerta	Total
San Carlos-Santa Leonor	-	2	-	2	2	-	1	7

B.- Acciones en la Fuente y Distribución.

Este canal tiene derechos sobre 72 acciones del Estero Carretón de un total de 1.439 acciones.

C.- Constitución Legal.

No tiene.

RIO ESTERO CARRETÓNFECHA JULIO 1985CANAL SAN CARLOS-SANTA LEONORBOCATOMA 9UBICACIONCROQUIS

DESCRIPCION DE LA BOCATOMA Se ubica sobre la ribera derecha del Estero Carretón frente al Rol 121-13 de Sagrada Familia, se complementa con barrera de pata de cabra que permite desviar parte del cauce hacia la bocatoma.

El acceso es por el camino El Descanso.

SECCION DE CONTROL No hay.

OBSERVACIONES El canal sirve a 19 usuarios los cuales poseen una superficie total de riego de 76,50 hás.

El canal no se encuentra organizado legalmente ni de hecho.

El canal se representa en el plano 22.

La Junta de Vigilancia del Estero Carretón le reconoce derechos sobre 72 acciones del Estero sobre un total de 1,439 acciones.

CUADRO RESUMEN

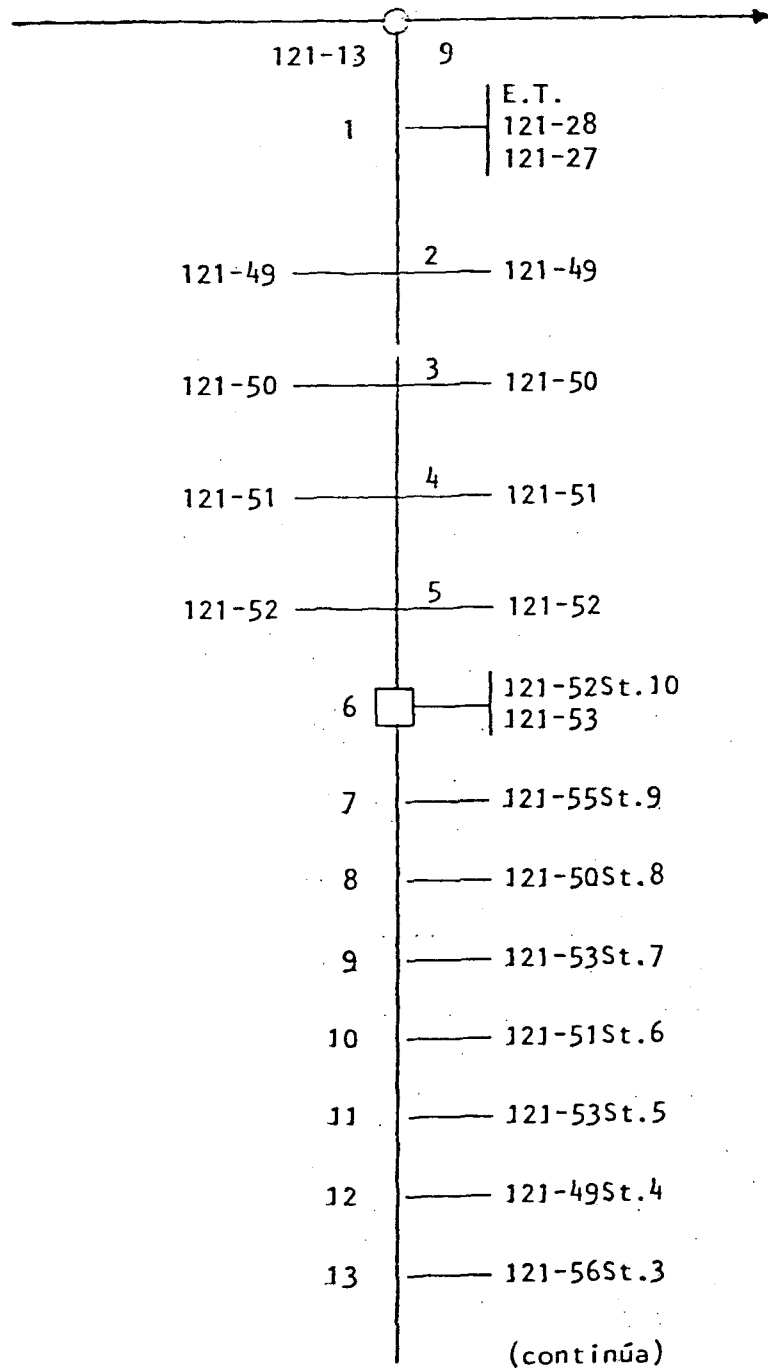
CUENCA RIO MATAQUITO FUENTE ESTERO CARRETON AFLUENTE DE RIO MATAQUITO
 SUB-CUENCA RIO MATAQUITO CANAL SAN CARLOS-SANTA LEONOR
 SUB-SUB-CUENCA ESTERO CARRETON

CANAL MATRIZ	DERIVADO	SUB-DERIVADO	SUB-SUB DERIVADO	NUMERO DE REGANTES	NUMERO DE ENCUESTAS	DOTACION m ³ /Hd/año	SUPERFICIE (Hd)	LONGITUD DEL CANAL km	Nº DE OBRAS DE ARTE	Nº DE OBRAS REGULACION
San Carlos-Santa Leonor				19	19	14.000	76,50	3,10	7	-

ESTERO CARRETON
CANAL SAN CARLOS-SANTA LEONOR


Acciones:
 Hás.Reg.: 76,50
 Regantes: 19

Estero Carretón



ESTERO CARRETON
CANAL SAN CARLOS-SANTA LEONOR

(continuación)



COMUNA : SAGRADA FAMILIA

CUENCA: RIO MATAQUITO

FUENTE: ESTERO CARRETON

1/2

SUB CUENCA: RIO MATAQUITO

CANAL MATRIZ: SAN CARLOS - SANTA LEONOR

SUB SUB CUENCA: ESTERO CARRETON

CANAL DERIVADO:

CANAL SUB DERIVADO:

ENCUESTA N°	COMUNA ROL SII	NOMBRE DEL PROPIETARIO NOMBRE DEL PREDIO	ACCIONES	U S O	SUP. (Hd) VOL.	Lugar inscripción Fs. N° Año
4889	Sgda Familia E.T.	Chadwick de Errázuriz, Marta Leonor Santa Leonor	s/inf	R	0,50 14.000	s/inf
4890	Sgda Familia 121-28	Suárez Chadwick, Eduardo Parcela El Presente 2	15,81	R	17,00 14.000	CBR de Molina 52 53 1981
4891	Sgda Familia 121-27	Suárez Chadwick, María Magdalena Parcela El Presente	15,81	R	17,00 14.000	CBR de Molina 51 52 1981
4892	Sgda Familia 121-49	Franco Mur Ramón Parcela 1 Colín	s/inf	R	7,00 14.000	s/inf
4893	Sgda Familia 121-50	Núñez Ramírez, Luis Alberto Parcela 2 Colín	"	R	7,00 14.000	"
4894	Sgda Familia 121-51	Franco Mur Ramón Parcela 3 Colín	"	R	7,50 14.000	"
4895	Sgda Familia 121-52	Arriagada Leyton, José Roberto Parcela 4 Nueva Esperanza	"	R	8,00 14.000	"
4896	Sgda Familia 121-52st10	Arriagada Leyton, José Roberto St. 10 Nueva Esperanza	"	R	0,15 14.000	"
4897	Sgda Familia 121-53	Reyes Ramírez, Jorge Patricio Parcela 5 Nueva Esperanza	"	R	10,00 14.000	"
4898	Sgda Familia 121-55st9	Reyes Rodena, Francisco Javier Sitio 9 Nueva Esperanza	"	R	0,15 14.000	"
4899	Sgda Familia 121-50st8	Núñez Ramírez, Luis Alberto Sitio 8 Colín	"	R	0,15 14.000	"
4900	Sgda Familia 121-53st7	Reyes Ramírez, Jorge Patricio Sitio 7 Nueva Esperanza	"	R	0,15 14.000	"
4901	Sgda Familia 121-51st6	Franco Mur Ramón Sitio 6 Colín	"	R	0,15 14.000	"
4902	Sgda Familia 121-53st5	Reyes Ramírez, Jorge Patricio Sitios Nueva Esperanza	"	R	0,15 14.000	"
4903	Sgda Familia 121-49st4	Franco Mur Ramón Sitio 4 Colín	"	R	0,15 14.000	"
4904	Sgda Familia 121-56st3	Rojas Briones, Oscar Armando Sitio 3 Nueva Esperanza	"	R	0,15 14.000	"

CUENCA : RIO MATAQUITO
 SUB CUENCA : RIO MATAQUITO
 SUB SUB CUENCA : ESTERO CARRETON

FUENTE : ESTERO CARRETON 2/2
 CANAL MATRIZ : SAN CARLOS-SANTA LEONOR
 CANAL DERIVADO :
 CANAL SUB DERIVADO :

ENCUESTA N°	COMUNA ROL SII	NOMBRE DEL PROPIETARIO NOMBRE DEL PREDIO	ACCIONES	U S O	SUP.(Há) VOL.	Lugar inscripción Fs. N° Año
4905	Sgda Familia 121-58st2	Maureira Alvear, Jorge Mario Sitio 2 Colín	s/inf	R	0,15 14.000	s/inf
4906	Sgda Familia 121-57-st1	Suc. José de las Rosas Durán Retamal Sitio 1 Colín	"	R	0,15 14.000	"
4907	Sgda Familia 121-57	Chadwick de Errázuriz, María Leonor Santa Leonor	1,26	R	1,00 14.000	CBR de Holiña 50 51 1981

CANAL DEL CERRO - COLINBOCATOMA N° 10.-A.- Características Físicas.

El canal se origina en la ribera izquierda del Estero Carretón, frente al predio Rol 121-12 de Sagrada Familia, con la utilización de ramas y troncos se desvía parte del cauce hacia la bocatoma.

El canal tiene una longitud de 5,00 Km. y posee 3 obras de arte.

Obras de Arte.

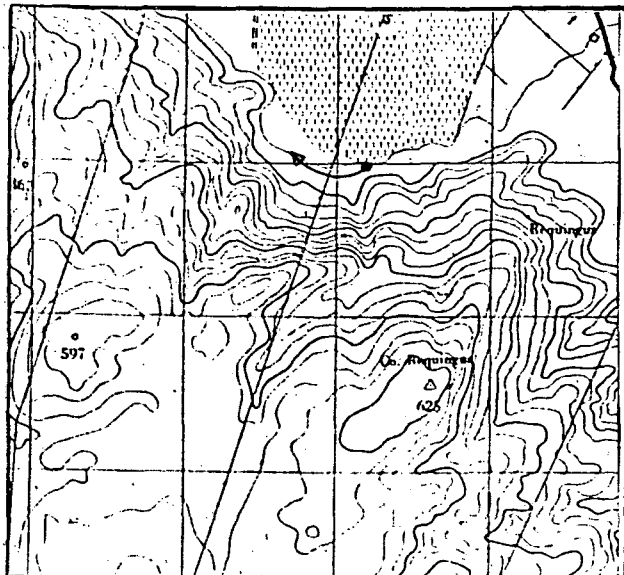
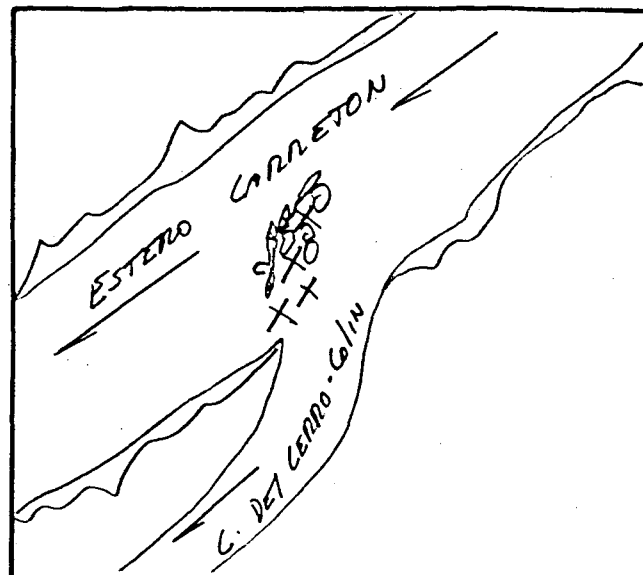
Canal Matriz	Túnel	Sifón	Canoa	Puente	Tubo	Marco	Compuerta	Total
Del Cerro-Colín	-	-	-	-	-	1	2	3

B.- Acciones en la Fuente y Distribución.

El Canal del Cerro-Colín tiene derechos sobre 120 acciones del Estero Carretón de un total de 1.439.

C.- Constitución Legal.

No tiene.

RIO ESTERO CARRETONFECHA AGOSTO 1985CANAL DEL CERRO-COLINBOCATOMA 10UBICACIONCROQUIS

DESCRIPCION DE LA BOCATOMA Se ubica sobre la ribera izquierda del Estero Carreton frente al Rol 121-12 de Sagrada Familia, se complementa mediante ramas y troncos para desviar parte del cauce hacia la bocatoma.

El acceso es por el predio Rol 121-12 (Fundo El Descanso).

SECCION DE CONTROL No hay.

OBSERVACIONES El canal sirve a 5 usuarios los cuales poseen una superficie total de riego de 51,50 hás.

No hay organización; no hay derechos inscritos.

El canal se representa en el plano 22.

El canal tiene derechos sobre 120 acciones del Estero Carreton sobre un total de 1.439.

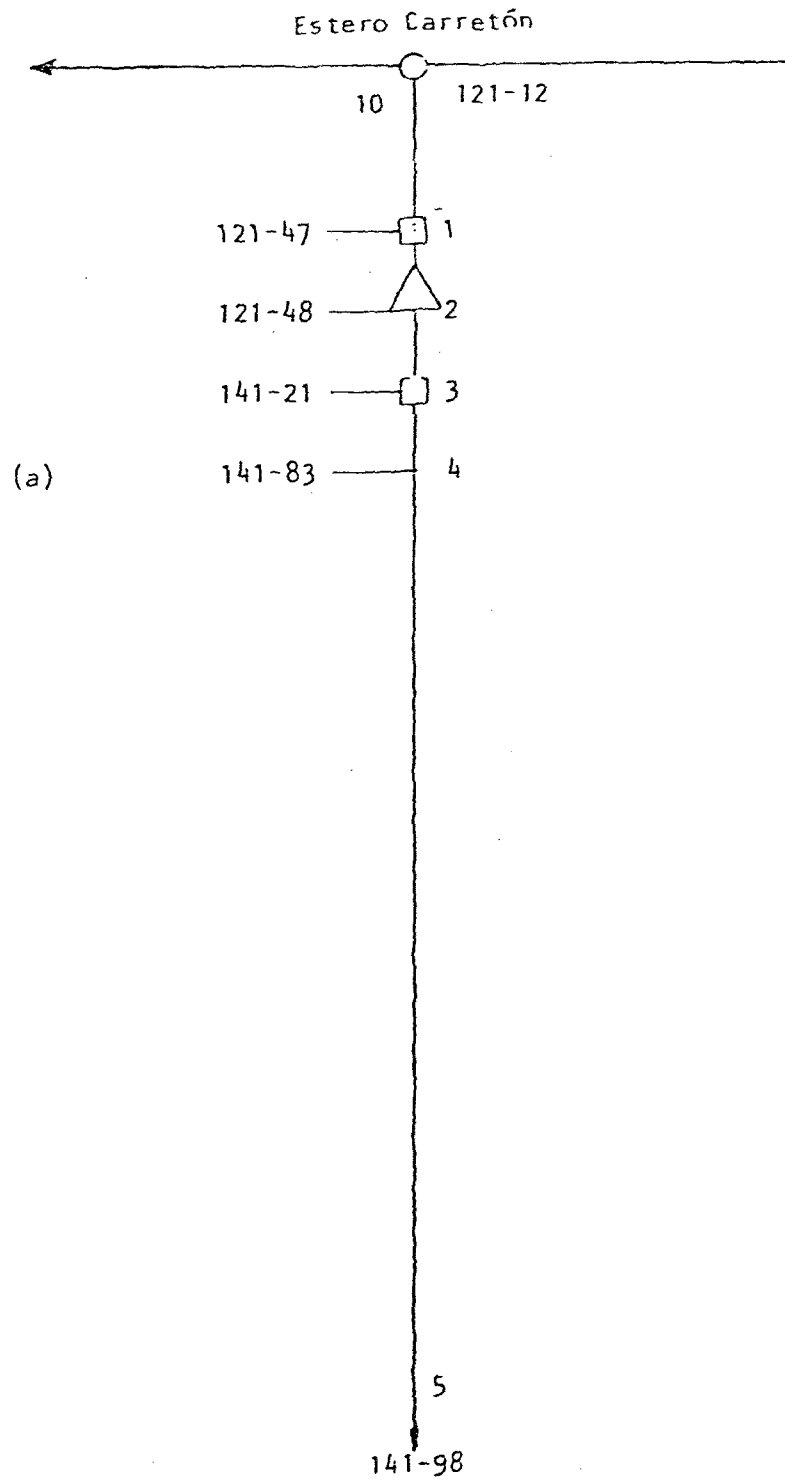
CUADRO RESUMEN

CUENCA RIO MATAQUITO FUENTE ESTERO CARRETON AFLUENTE DE RIO MATAQUITO
 SUB-CUENCA RIO MATAQUITO CANAL DEL CERRO - COLIN
 SUB-SUB-CUENCA ESTERO CARRETON

CANAL MATRIZ	DERIVADO	SUB-DERIVADO	SUB-SUB DERIVADO	NUMERO DE REGANTES	NUMERO DE ENCUESTAS	DOTACION m ³ /Hd/año	SUPERFICIE (Há)	LONGITUD DEL CANAL km	Nº DE OBRAS DE ARTE	Nº DE OBRAS REGULACION
Del Cerro - Colín				5	5	14.000	51,50	5,00	3	-

ESTERO CARRETÓN
CANAL DEL CERRO-COLIN

Acciones:
Hás.Reg.: 51,50
Regantes: 5



(a) Riega por Canal El Morro

COMUNA : SAGRADA FAMILIA
Plano: 22

CUENCA: RIO MATAQUITO
 SUB CUENCA : RIO MATAQUITO
 SUB SUB CUENCA: ESTERO CARRETON

FUENTE : ESTERO CARRETON
 CANAL MATRIZ : DEL CERRO - COLIN
 CANAL DERIVADO :
 CANAL SUB DERIVADO :

ENCUESTA N°	COMUNA ROL SII	NOMBRE DEL PROPIETARIO NOMBRE DEL PREDIO	ACCIONES	U S O	SUP.(Há) VOL.	Lugar inscripcion Fs. N° Año
4908	Sgda Familia 121-47	Rojas Rojas, Nolberto Arnoldo Parcela 13 La Estrella	s/inf	R	12,00 14.000	s/inf
4909	Sgda Familia 121-48	Gajardo Muñoz, Luis Antonio Parcela 14 La Estrella	"	R	12,50 14.000	"
4910	Sgda Familia 141-21	Rojas González, Osvaldo Evaristo Parcela 11 Colín	"	R	10,00 14.000	"
4911	Sgda Familia 141-83	Huerta, Alfonso (a) Parcela 13 Colín	"	R	5,00 14.000	"
4912	Sgda Familia 141-98	Ramos Sánchez , Amador Leonardo Parcela 12 Colín	"	R	12,00 14.000	"
(a)	Riega por Canal El Morro					

CANAL EL MORROBOCATOMA N° 11.-A.- Características Físicas.

El canal se origina a partir de la ribera izquierda del Estero Carretón; la bocatoma es de tipo rústica se complementa con ramas y pata de cabra, las cuales deben ser colocadas cada temporada. La bocatoma se ubica frente al predio Rol 121-8-A de Sagrada Familia.

El canal tiene una longitud de 3,0 Km. y posee 9 obras de arte.

Obras de Arte.

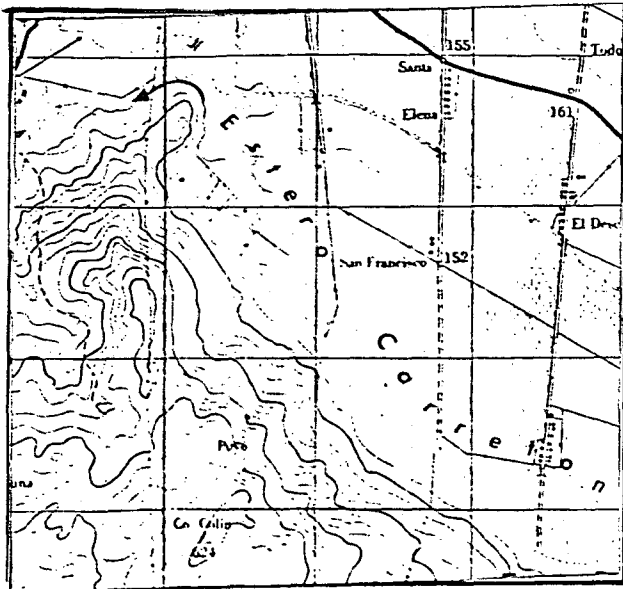
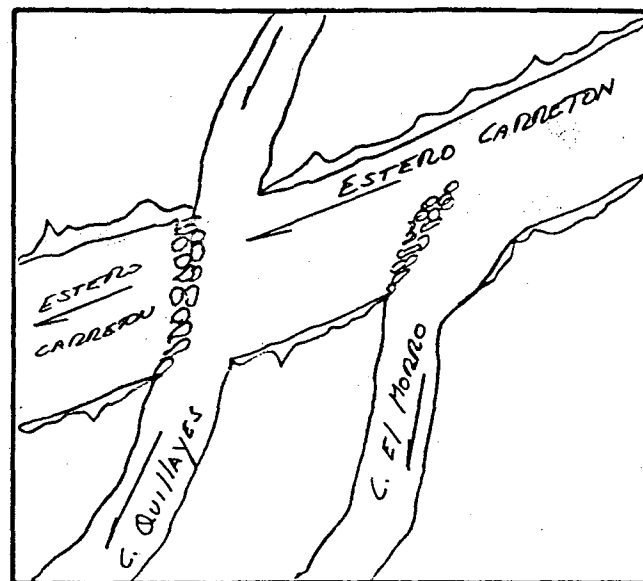
Canal Matriz	Túnel	Sifón	Canoa	Puente	Tubo	Marco	Compuerta	Total
El Morro	-	1	3	1	1	1	2	9

B.- Acciones en la Fuente y Distribución.

El Canal El Morro tiene derechos reconocidos por la Junta de Vigilancia del Estero Carretón, sobre 280 acciones de un total de 1.439.

C.- Constitución Legal.

No tiene.

RIO ESTERO CARRETONFECHA AGOSTO 1985CANAL EL MORROBOCATOMA 11UBICACIONCROQUIS

DESCRIPCION DE LA BOCATOMA Se ubica sobre la ribera izquierda del Estero Carreton, la bocatoma es de tipo rústica se complementa con ramas y pata de cabra, los cuales deben ser colocadas cada temporada. Está frente al Rol 121-8-A. de Sagrada Familia. El acceso es por camino de Sagrada Familia a Villa Prat.

SECCION DE CONTROL Se puede utilizar un marco partidior que posee el canal para este efecto.

OBSERVACIONES El canal sirve a 16 usuarios, los cuales poseen una superficie total de riego de 93,64 hás.

No están organizados; no hay derechos inscritos.

El canal se representa en el plano 22.

Este canal tiene derechos inscritos sobre 280 acciones del Estero Carreton sobre un total de 1.439.

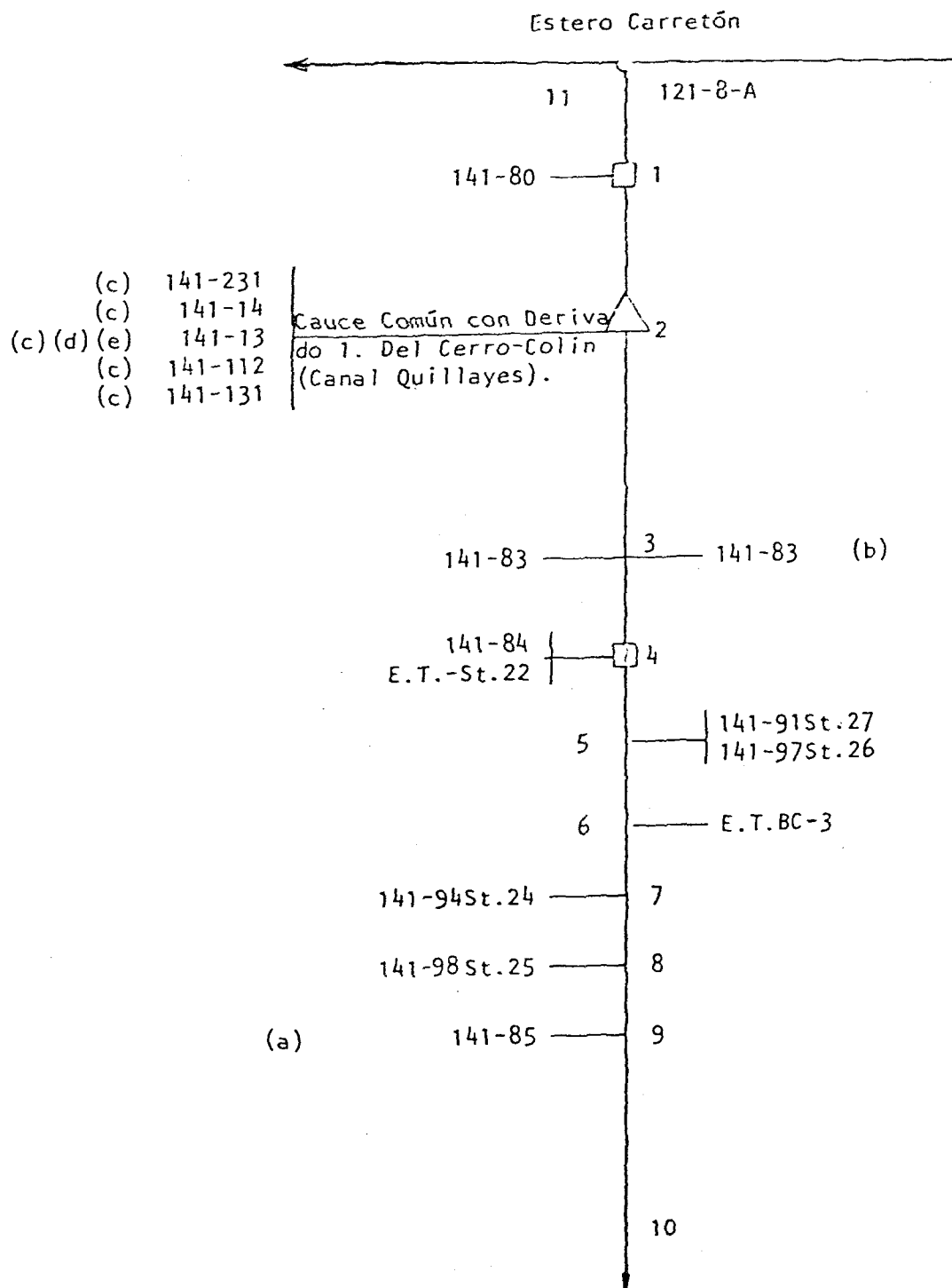
CUADRO RESUMEN

CUENCA RIO MATAQUITO FUENTE ESTERO CARRETON AFLUENTE DE RIO MATAQUITO
 SUB-CUENCA RIO MATAQUITO CANAL EL MORRO
 SUB-SUB-CUENCA ESTERO CARRETON

CANAL MATRIZ	DERIVADO	SUB-DERIVADO	SUB-SUB DERIVADO	NUMERO DE REGANTES	NUMERO DE ENCUESTAS	DOTACION m ³ /Hd/año	SUPERFICIE (Há)	LONGITUD DEL CANAL km	Nº DE OBRAS DE ARTE	Nº DE OBRAS REGULACION
El Morro				16	16	14.000	93,64	3,00	9	1

ESTERO CARRETON
CANAL EL MORRO

Acciones:
Hás.Reg.: 93,64
Regantes: 16



- (a) Riega por Canal Quillayes, der.2. (a) 141-86
- (b) Riega por Canal Del Cerro-Colín
- (c) Riega por Canal Quillayes, Der.1. del Morro Colín
- (d) Riega por Canal Lo Rojas o San Juan
- (c) Riega por Canal San Pedro

COMUNA : SAGRADA FAMILIA
Plano: 22

CUENCA: RIO MATAQUITO
 SUB CUENCA : RIO MATAQUITO
 SUB SUB CUENCA: ESTERO CARRETON

FUENTE: ESTERO CARRETON 1/1
 CANAL MATRIZ: EL MORRO
 CANAL DERIVADO:
 CANALSUB DERIVADO:

ENCUESTA N°	COMUNA ROL SII	NOMBRE DEL PROPIETARIO NOMBRE DEL PREDIO	ACCIONES	U S O	SUP.(Hd) VOL.	Lugar inscripcion Fs. N° Año
4917	Sgda Familia 141-80	Soler Mallafre', José Reserva Colín	s/inf	R	58,00 14.000	s/inf
2514	Sgda Familia 141-231	Yansen Acuña, Elena (c) Fundo Trinidad	"	R	2,00 14.000	"
2517	Sgda Familia 141-14	Barrera Morales, Tobías del Carmen Casablanca de Peteroa (c)	"	R	3,00 14.000	"
2518	Sgda Familia 141-13	José Cánepa y Cia. Ltda (c) (d) (e) Fundo Peteroa	"	R	10,00 14.000	"
2451	Sgda Familia 141-112	Santelices Silva, María Teresa (c) Reserva La Campana	"	R	0,50 14.000	"
2523	Sgda Familia 141-131	Escobar Castro, Inés (c) Santa Carmen de Peteroa	"	R	2,00 14.000	"
4911	Sgda Familia 141-83	Huerta Contreras, Alfonso (b) Parcela 13 Colín	"	R	5,00 14.000	"
4918	Sgda Familia 141-84	Huerta Contreras, Alfonso Parcela 14 Colín	"	R	8,30 14.000	"
4919	Sgda Familia E.T. St22	Miranda Herrera, Jorge Sitio 22 Colín	"	R	0,50 14.000	"
4920	Sgda Familia 141-91St27	Pacheco Muñoz, Manuel Antonio Sitio 27 Colín	"	R	0,02 14.000	"
4921	Sgda Familia 141-97St26	Ramírez Inostroza, Robespierre Sitio 26 Colín	"	R	0,02 14.000	"
4922	Sgda Familia E.T. BC 3	Comunidad Colín Bien Común N°3 Colín	"	R	1,00 14.000	"
4923	Sgda Familia 141-94St24	Cabello Valdés, Gabriel Oscar Emilio Sitio 23 Colín	"	R	0,20 14.000	"
4924	Sgda Familia 141-98St25	Muñoz Bravo, Domingo Sitio 25 Fundo Colín	"	R	0,10 14.000	"
2527	Sgda Familia 141-85	Porra Espinoza, José Desiderio (a) Parcela 14 Colín	"	R	0,50 14.000	"
2528	Sgda Familia 141-86	Muñoz Rojas, Nelson del Carmen (a) Parcela 15 Colín	"	R	2,50 14.000	"
(a)	Riega por Canal Quillayes der 2 Quillayes Colín					
(b)	Riega por Canal Del Cerro Colín					
(c)	Riega por Canal Quillayes. der 1 Del Morro Colín					
(d)	Riega Por Canal Lo Rojas o San Juan					
(e)	Riega por Canal San Pedro					

CANAL TOMA LOS AMIGOSBOCATOMA N° 12.-A.- Características Físicas.

El canal se origina a la ribera derecha del Estero Carretón, frente al predio Rol 141-110-A de Sagrada Familia; con la utilización de piedras y ramas se desvía parte del cauce hacia la bocatoma.

El canal tiene una longitud de 1,20 Km. y posee 1 obra de arte.

Obras de Arte.

Canal Matriz	Túnel	Sifón	Canoa	Puente	Tabo	Marco	Compuerta	Total
Toma Los Amigos	-	-	-	-	-	1	-	1

B.- Acciones en la Fuente y Distribución.

Este canal tiene derechos sobre 12 acciones del Estero Carretón de un total de 1.439 acciones.

C.- Constitución Legal.

No tiene.

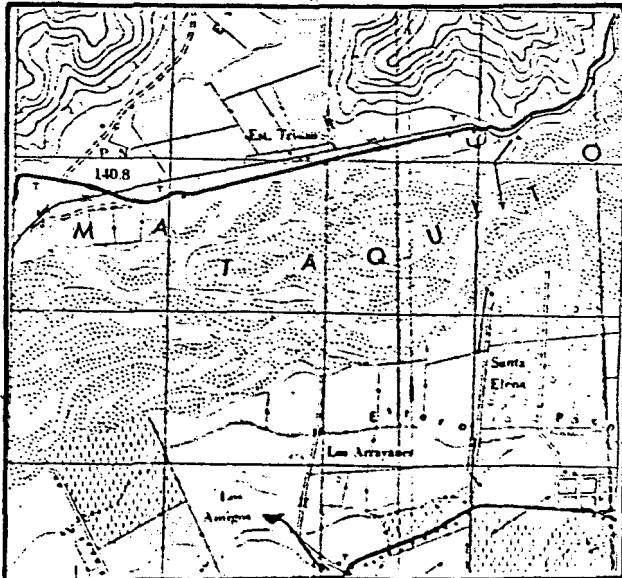
RIO ESTERO CARRETON

FECHA JULIO 1985

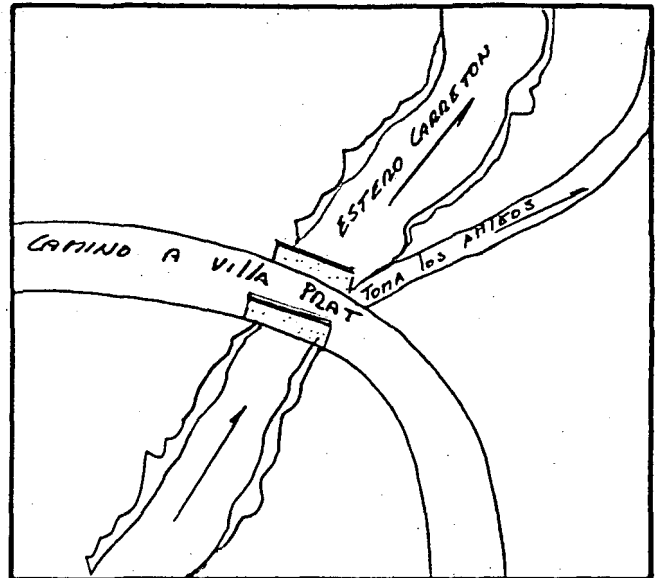
CANAL TOMA LOS AMIGOS

BOCATOMA 12

UBICACION



CROQUIS



DESCRIPCION DE LA BOCATOMA Se ubica sobre la ribera derecha del Estero Carretón frente al Rol 141-110-A se complementa con piedras y ramas para desviar parte del cauce hacia la bocatoma.

El acceso es por camino a Villa Prat; la toma está ubicada bajo el puente, frente al Fundo Los Amigos.

SECCION DE CONTROL No hay.

OBSERVACIONES El canal sirve a 6 usuarios los cuales riegan una superficie de 25,45 hás.

No hay organización, no hay derechos inscritos.

El canal se representa en el plano 23.

Este canal tiene derechos sobre 12 acciones del Estero Carretón sobre un total de 1.439 acciones.

CUADRO RESUMEN

CUENCA RIO MATAQUITO

FUENTE ESTERO CARRETON

AFLUENTE DE RIO MATAQUITO

SUB-CUENCA RIO MATAQUITO

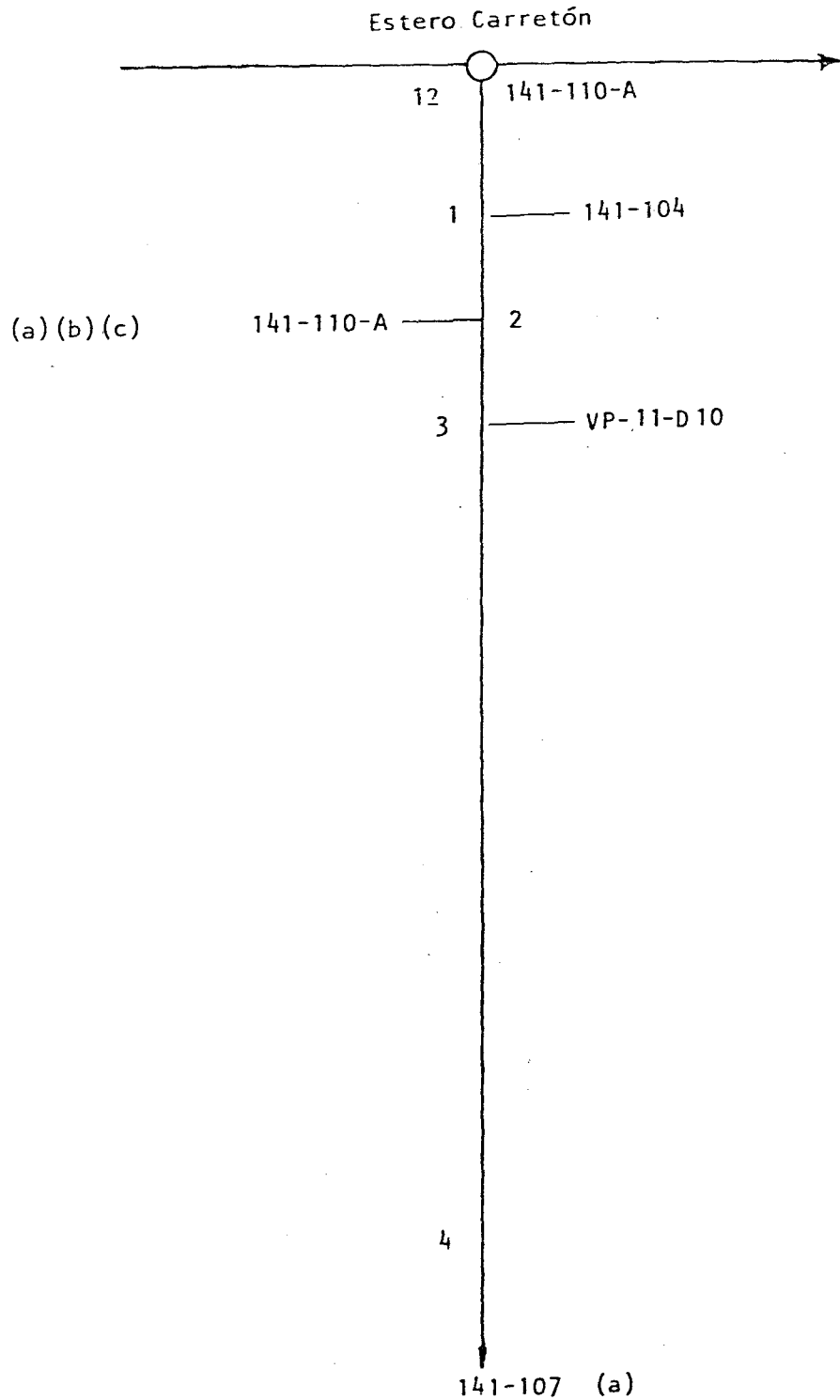
CANAL TOMA LOS AMIGOS

SUB-SUB-CUENCA ESTERO CARRETON

CANAL MATRIZ	DERIVADO	SUB-DERIVADO	SUB-SUB DERIVADO	NUMERO DE REGANTES	NUMERO DE ENCUESTAS	DOTACION m ³ /Hd/año	SUPERFICIE (Há)	LONGITUD DEL CANAL km	Nº DE OBRAS DE ARTE	Nº DE OBRAS REGULACION
Toma Los Amigos				6	4	14.000	25,45	1,20	1	-

ESTERO CARRETÓN
CANAL TOMA LOS AMIGOS

Acciones:
Hás.Reg.: 25,45
Regantes: 6



- (a) Riega por Canal Los Arrayanes
- (b) Riega por Canal Maritata
- (c) Riega por Canal San Pedro

COMUNA : SAGRADA FAMILIA
Plano: 23

CUENCA: RIO MATAQUITO

FUENTE: ESTERO CARRETON

1/1

SUB CUENCA: RIO MATAQUITO

CANAL MATRIZ: TOMA LOS AMIGOS

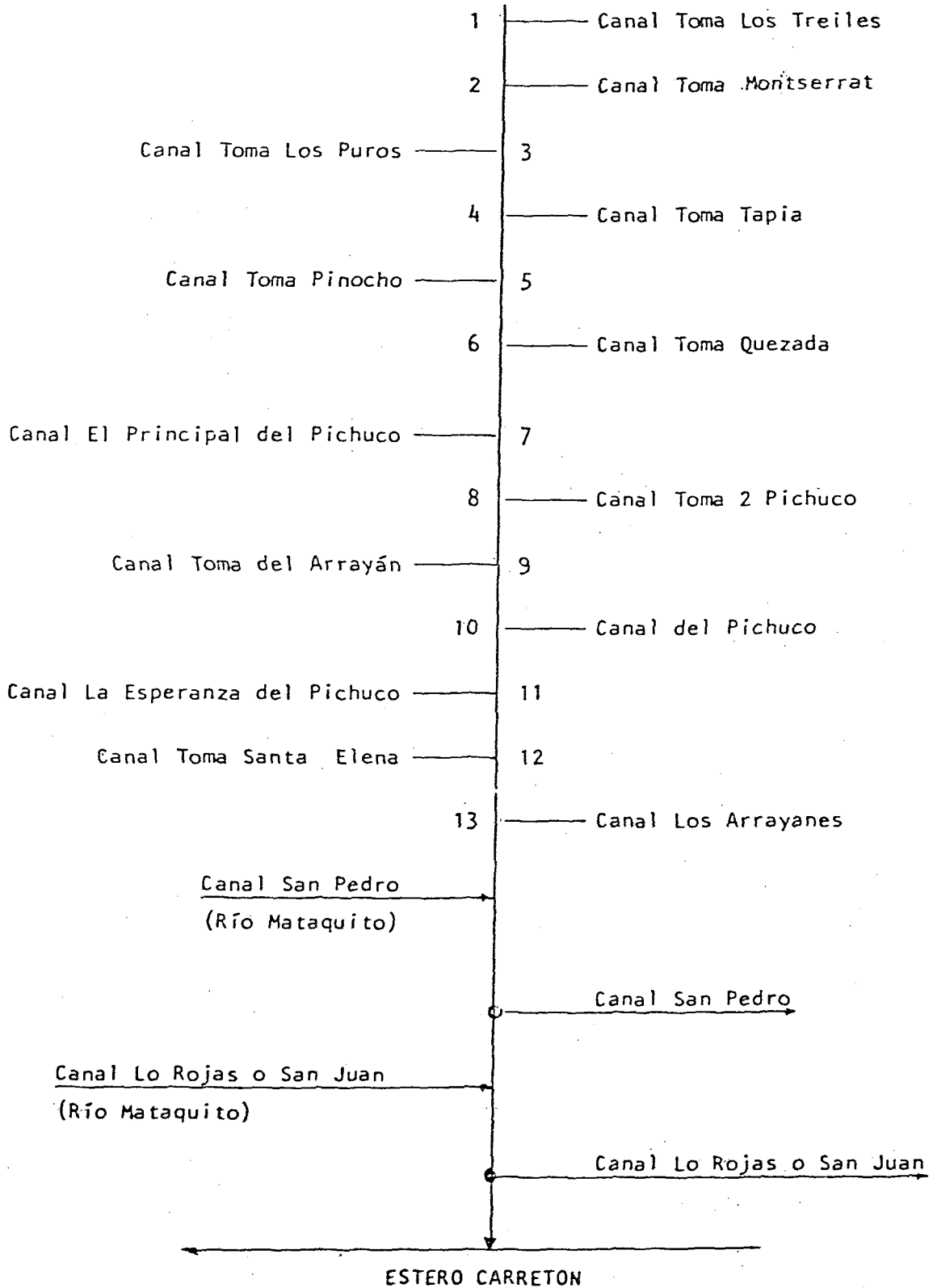
SUB SUB CUENCA: ESTERO CARRETON

CANAL DERIVADO:

CANAL SUB DERIVADO:

ENCUESTA N°	COMUNA ROL SII	NOMBRE DEL PROPIETARIO. NOMBRE DEL PREDIO	ACCIONES	U S O	SUP.(Hd) VOL.	Lugar inscripción Fs. N° Año
4913	Sgda.Familia 141-104	Campos Guerrero, Enrique Rodolfo Parcela 35 Colín	s/inf.	R	12,00 14.000	s/inf.
2435	Sgda.Familia 141-110-A	Jorge Amenábar Wormald y Cía. (a)(b) Fundo Los Amigos (c)	"	R	3,00 14.000	"
4915	Sgda.Familia VP-11-D10 141-109St.36 141-107St.35 141-108St.37	Varios Propietarios Según Nómina Sitios Parcelación Colín Martínez Cáceres, Carlos Humberto Navarro Quezada, Osvaldo Campos Millacura, Primitivo Segundo	"	R	14.000 0,15 0,15 0,15	"
4916	Sgda.Familia 141-107	Navarro Quezada, Osvaldo Iginio (a) Parcela 34 Colín	"	R	10,00 14.000	"
(a)	Riega por	Canal Los Arrayanes				
(b)	Riega por	Canal Maritata				
(c)	Riega por	Canal San Pedro				

ESQUEMA GENERAL DEL ESTERO PICHUCO



CANAL TOMA LOS TREILESBOCATOMA N° 1.-A.- Características Físicas.

El canal se origina en la ribera izquierda del Estero Pichuco, frente al predio Rol 614-114 de Sagrada Familia, con el uso de una barrera de piedra se desvía parte de las aguas hacia la toma.

El canal tiene una longitud de 2,60 Km. y posee 3 obras de arte y de regulación.

Obras de Arte.

Canal Matriz	Túnel	Sifón	Canoa	Puente	Tubo	Marco	Compuerta	Total
Toma Los Treiles	-	-	1	-	-	2	-	3

B.- Acciones en la Fuente y Distribución.

No hay derechos inscritos.

C.- Constitución Legal.

No tiene.

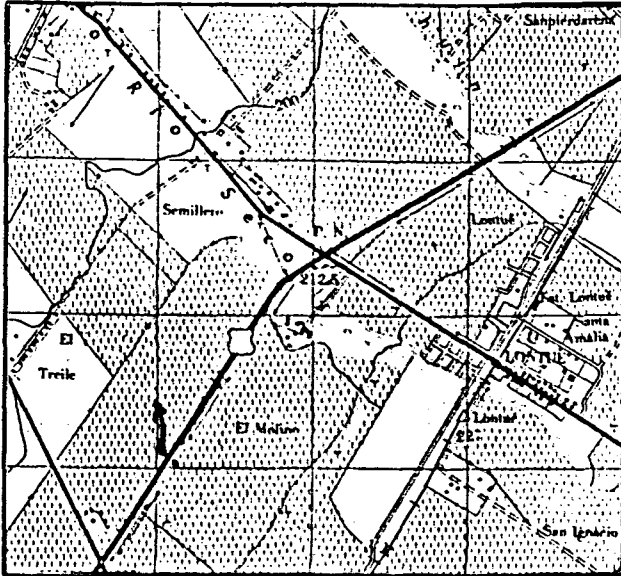
RIO ESTERO PICHUCO

FECHA JULIO 1985

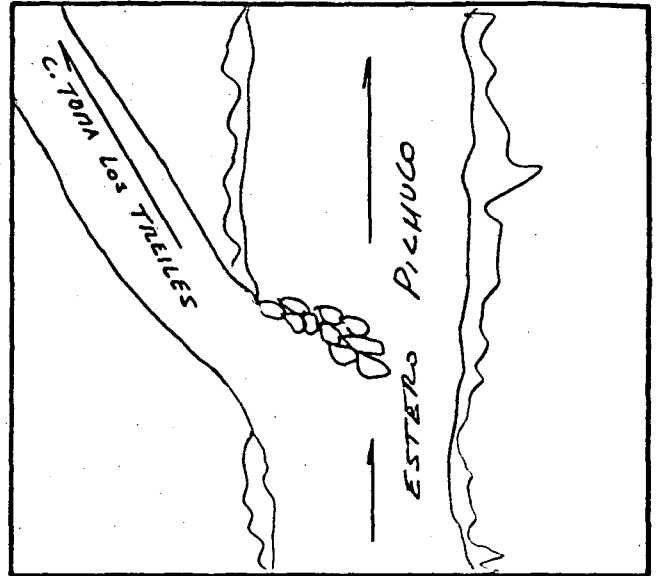
CANAL TOMA LOS TREILES

BOCATOMA 1

UBICACION



CROQUIS



DESCRIPCION DE LA BOCATOMA Se ubica sobre la ribera izquierda del Estero Pichuco, frente al Rol 614-114 de Sagrada Familia; se complementa con barrera de piedra que desvía parte de las aguas hacia la toma.

El acceso es por el camino Longitudinal Sur a dos Kilómetros del cruce del camino a Lontué.

SECCION DE CONTROL No hay.

OBSERVACIONES El canal sirve a 7 usuarios los cuales riegan un total de 62,96 hectáreas.

El canal no cuenta con organización. No hay derechos inscritos.

El canal se representa en el plano 16.

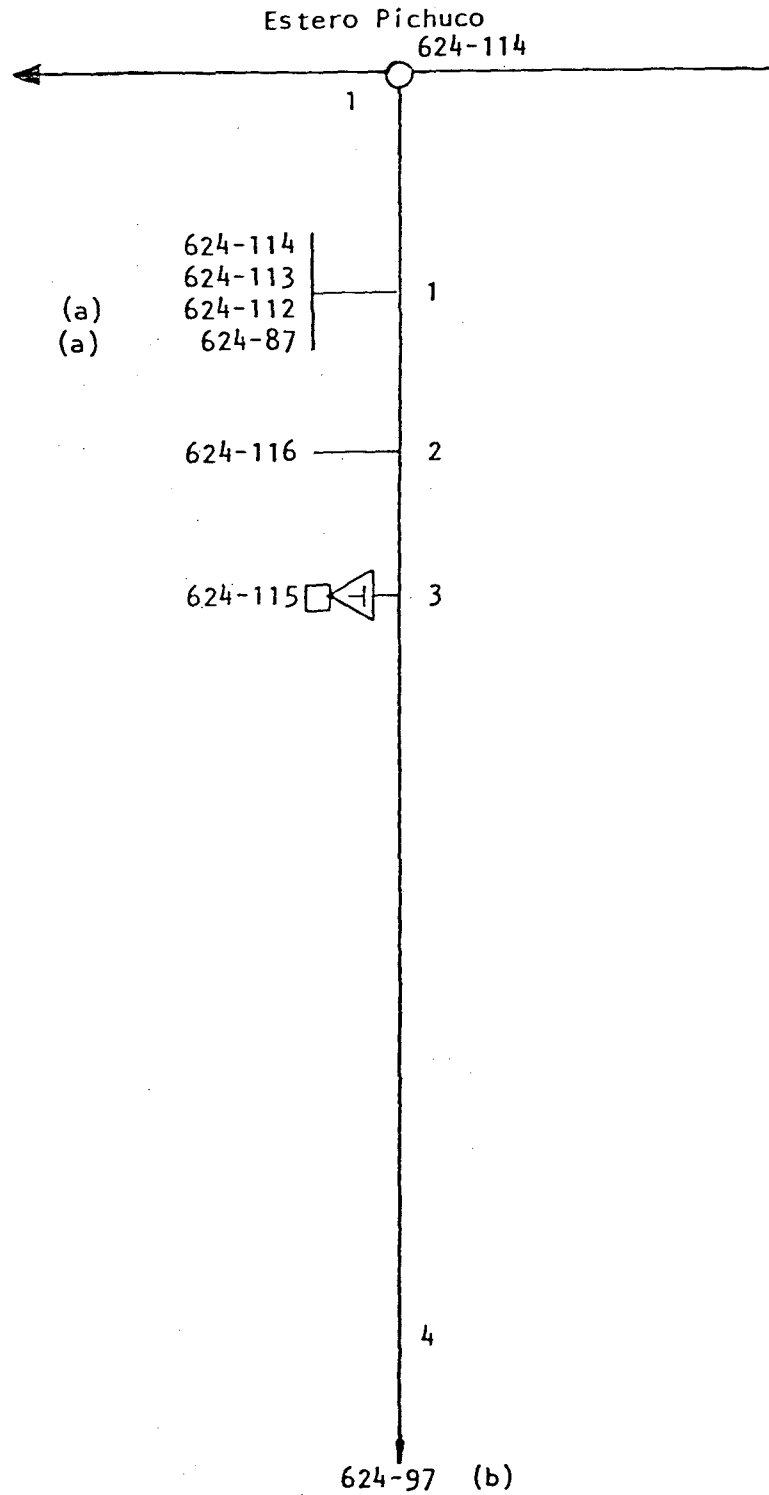
CUADRO RESUMEN

CUENCA RIO MATAQUITO FUENTE ESTERO PICHUCO AFLUENTE DE ESTERO CARRETON
 SUB-CUENCA RIO MATAQUITO CANAL TOMA LOS TREILES
 SUB-SUB-CUENCA ESTERO CARRETON

CANAL MATRIZ	DERIVADO	SUB-DERIVADO	SUB-SUB DERIVADO	NUMERO DE REGANTES	NUMERO DE ENCUESTAS	DOTACION m ³ /Há/año	SUPERFICIE (Há)	LONGITUD DEL CANAL km	Nº DE OBRAS DE ARTE	Nº DE OBRAS REGULACION
Toma los Treiles				7	7	14.000	62,96	2,60	3	1

ESTERO PICHUCO
CANAL TOMA LOS TREILES

Acciones:
Hás.Reg.: 62,96
Regantes: 7



(a) Riega por Canal Derrames Santa Lucía 5
(b) Riega por Canal Derrames Santa Lucía 3

COMUNA : SAGRADA FAMILIA
Plano: 16

CUENCA: RIO MATAQUITO

FUENTE: ESTERO PICHUCO

1/1

SUB CUENCA: RIO MATAQUITO

CANAL MATRIZ: TOMA LOS TREILES

CANAL DERIVADO:

SUB SUB CUENCA: ESTERO CARRETON

CANAL SUB DERIVADO:

ENCUESTA N°	COMUNA ROL SII	NOMBRE DEL PROPIETARIO NOMBRE DEL PREDIO	ACCIONES	U S O	SUP.(Há) VOL.	Lugar inscripcion Fs. N° Año
4925	Sgda.Familia 624-114	Correa Gerlach, María Luisa Hijuela 4 Los Treiles	s/inf.	R	12,15 14.000	s/inf.
4926	Sgda.Familia 624-113	Correa Gerlach, María Luisa Hijuela 3 Los Treiles	"	R	12,00 14.000	"
4927;	Sgda.Familia 624-112	Astaburuaga Correa, Osvaldo (a) Hijuela 2 Los Treiles	"	R	4,00 14.000	"
4928	Sgda.Familia 624-87	Astaburuaga Correa, Osvaldo (a) Parcela 22 Luis Cruz Martínez	"	R	2,50 14.000	"
4929	Sgda.Familia 624-116	Correa Gerlach, María Lucía Hijuela 6 Los Treiles	"	R	10,41 14.000	"
4930	Sgda.Familia 624-115	Sociedad Agrícola La Laguna Ltda. Hijuela 5 Los Treiles	"	R	13,50 14.000	"
4931	Sgda.Familia 624-97	Correa Prado, Mario (b) Reserva El Cerrillo	"	R	8,40 14.000	"
(a)	Riega por	Canal Derrames Santa Lucía 5				
(b)	Riega por	Canal Derrames Santa Lucía 3				

CANAL TOMA MONTSERRATBOCATOMA N° 2.-A.- Características Físicas

El canal se origina en la ribera izquierda del Estero Pichuco frente al predio Rol 624-74 de Molina; con el uso de una barrera de piedras se desvía parte de las aguas hacia la toma, la que es de tipo provisoria.

El canal tiene 0,50^e km. de longitud.

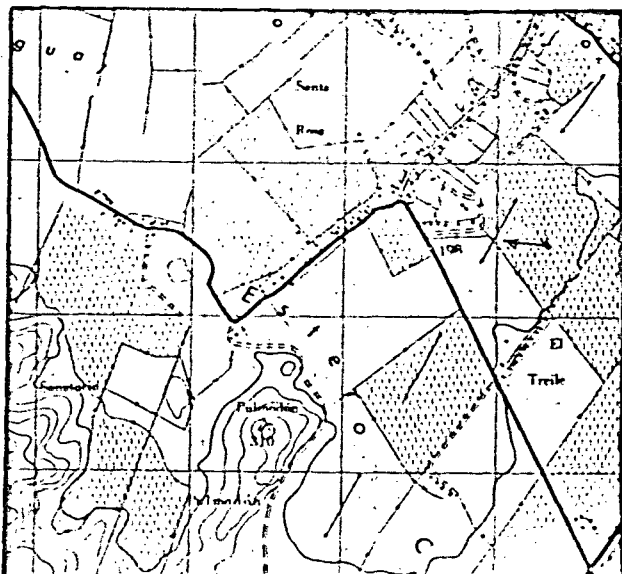
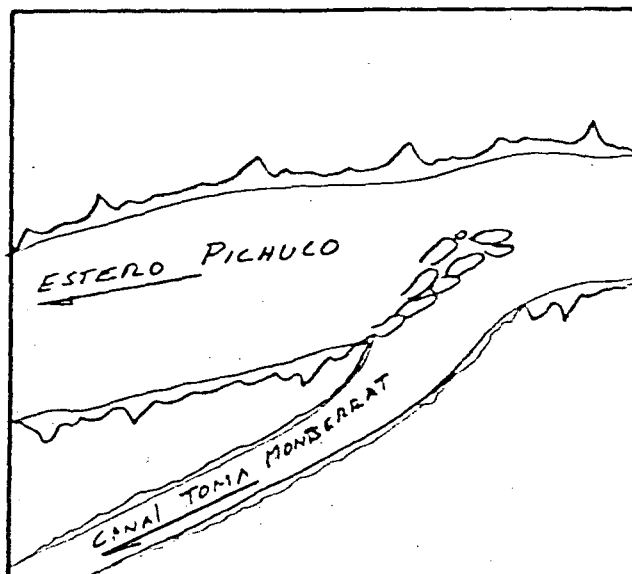
No posee obras de arte.

B.- Acciones en la Fuente y Distribución

No hay derechos inscritos.

C.- Constitución Legal

No tiene.

RIO ESTERO PICHUCOFECHA OCTUBRE 1985CANAL TOMA MONTSERRATBOCATOMA 2UBICACIONCROQUIS

DESCRIPCION DE LA BOCATOMA Se ubica sobre la ribera izquierda del Estero Pichuco frente al predio 624-74 de Molina; se complementa con barrera de piedra para desviar parte de las aguas hacia la toma.

El acceso es por el interior del callejón Los Puros de Santa Rosa.

SECCION DE CONTROL No hay.

OBSERVACIONES El canal sirve al riego de un usuario el que posee una superficie de 15,00 hás,

No hay derechos inscritos.

El canal se representa en el plano 16.

CUADRO RESUMEN

CUENCA RIO MATAQUITO

FUENTE ESTERO PICHUCO

AFLUENTE DE RIO MATAQUITO

SUB-CUENCA RIO MATAQUITO


CANAL TOMA MONTSERRAT

SUB-SUB-CUENCA ESTERO CARRETON

CANAL MATRIZ	DERIVADO	SUB-DERIVADO	SUB-SUB DERIVADO	NUMERO DE REGANTES	NUMERO DE ENCUESTAS	DOTACION m ³ /Há/año	SUPERFICIE (Há)	LONGITUD DEL CANAL KM	Nº DE OBRAS DE ARTE	Nº DE OBRAS REGULACION
Toma. Montserrat				1	1	14.000	15,00	0,50	-	-

ESTERO PICHUCO
CANAL TOMA MONTSERRAT

Acciones:
Hás.Reg.: 15,00
Regantes: 1



(a) Riega por Canal Turbina Semillero

COMUNA : MOLINA
Plano: 16

CUENCA : RIO MATAQUITO

FUENTE : ESTERO PICHUCO

1/1

SUB CUENCA : RIO MATAQUITO

CANAL MATRIZ : TOMA MONTSERRAT

SUB SUB CUENCA : ESTERO CARRETON

CANAL DERIVADO :

CANAL SUB DERIVADO :

ENCUESTA N°	COMUNA ROL SII	NOMBRE DEL PROPIETARIO NOMBRE DEL PREDIO	ACCIONES	U S O	SUP.(Hd) VOL.	Lugar inscripcion Fs. N° Año
2264	Molina 624-74	Güell Galofré , Montserrat (a) Hijuela 1 Fundo Semillero	s/inf	R	15,00 14.000	s/inf
(a)	Riega por Canal Turbina Semillero					

CANAL TOMA LOS PUROSBOCATOMA N°3.-A.- Características Físicas

El canal se origina en la ribera derecha del Estero Pichuco, frente al predio Rol 624-74 de Molina, con el uso de ramas y piedras se desvía parte de las aguas hacia la bocatoma, la que es de tipo provisoria.

El canal tiene una longitud de 0,10 Km. y posee 2 obras de arte.

Obras de Arte

Canal Matriz	Túnel	Sifón	Canoa	Puente	Tubo	Marco	Compuerta	Total
Toma Los Puros	-	-	-	1	1	-	-	2

B.- Acciones en la Fuente y Distribución

No hay derechos inscritos.

C.- Constitución Legal

No tiene.

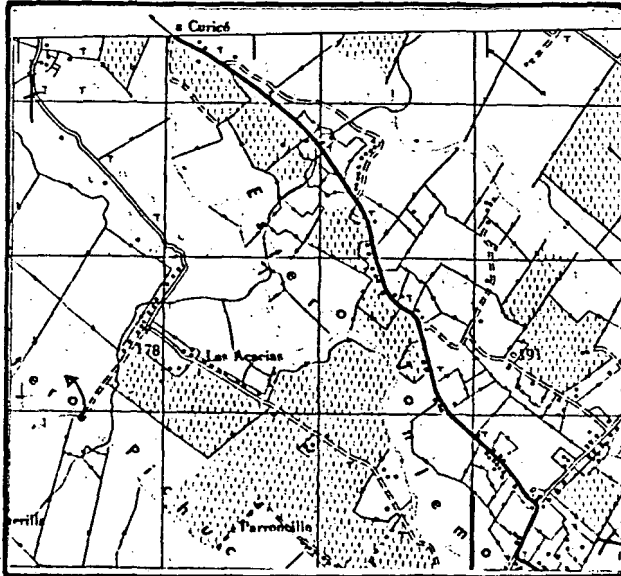
RIO ESTERO PICHUCO

FECHA OCTUBRE 1985

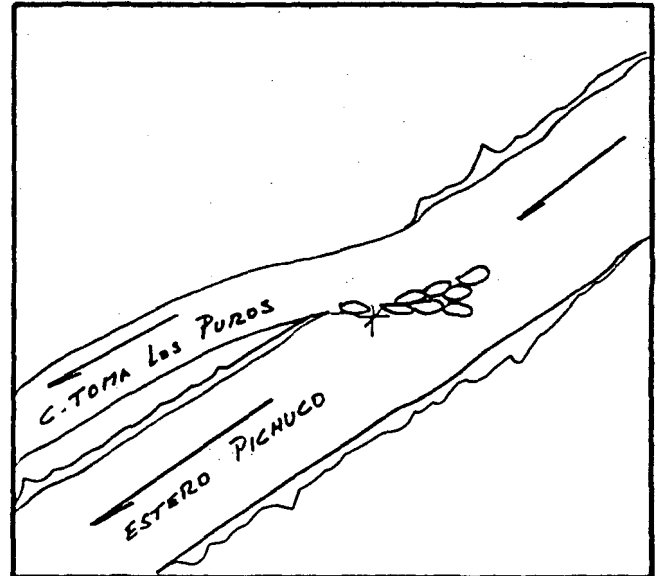
CANAL TOMA LOS PUROS

BOCATOMA 3

UBICACION



CROQUIS



DESCRIPCION DE LA BOCATOMA Se ubica sobre la ribera derecha del Estero Pichuco frente al predio Rol 624-74 de Molina, se complementa con ramas y piedras para desviar parte de las aguas hacia la toma.

El acceso es por el callejón Los Puros en el pueblo de Santa Rosa.

SECCION DE CONTROL No hay.

OBSERVACIONES El canal sirve a 4 usuarios los cuales poseen 0,85 hás.

No hay derechos inscritos.

El canal se representa en el plano 16.

CUADRO RESUMEN

CUENCA RIO MATAQUITO

FUENTE ESTERO PICHUCO

AFLUENTE DE ESTERO CARRETON

SUB-CUENCA RIO MATAQUITO

CANAL TOMA LOS PUROS

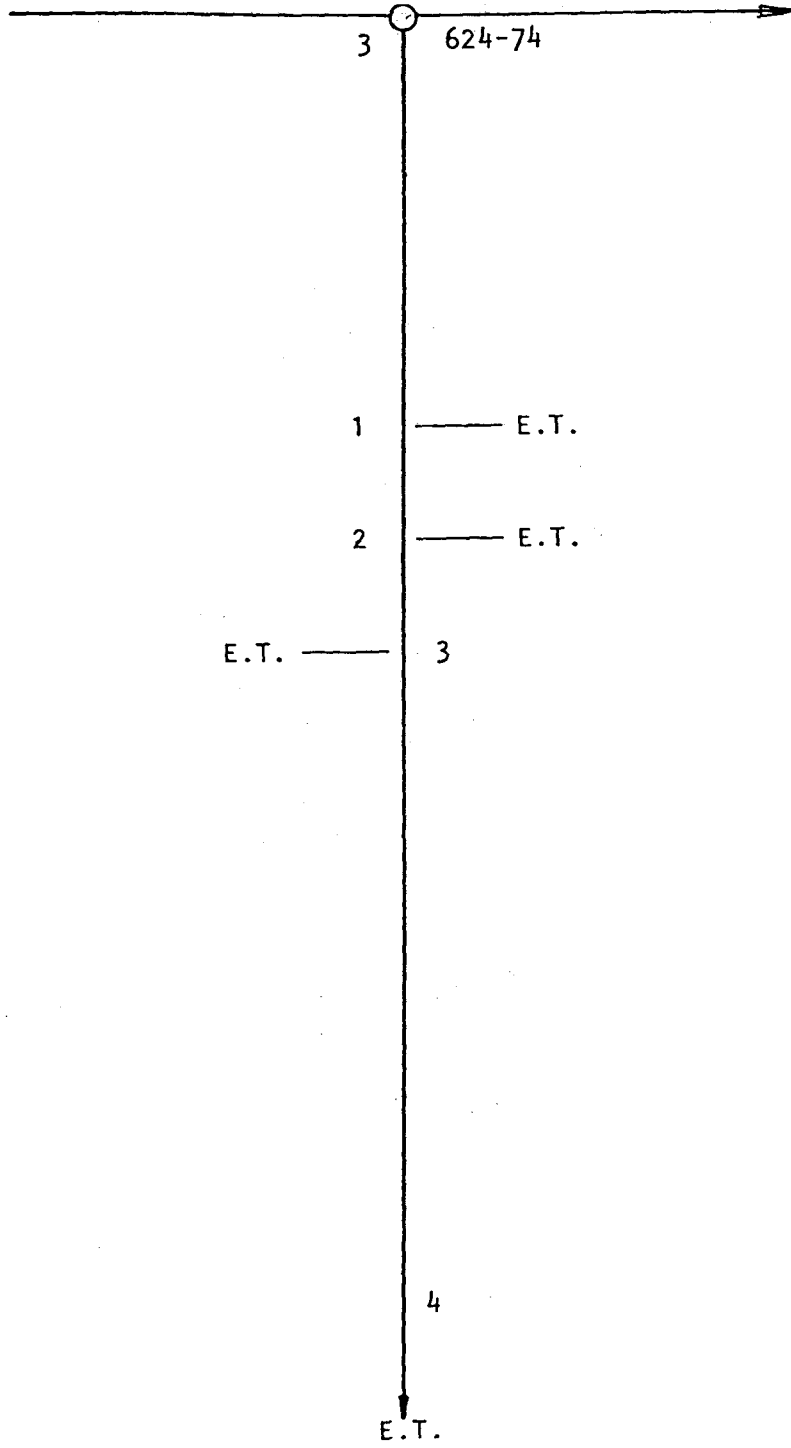
SUB-SUB-CUENCA ESTERO CARRETON

CANAL MATRIZ	DERIVADO	SUB-DERIVADO	SUB-SUB DERIVADO	NUMERO DE REGANTES	NUMERO DE ENCUESTAS	DOTACION m ³ /Hó/año	SUPERFICIE (Hó)	LONGITUD DEL CANAL km	Nº DE OBRAS DE ARTE	Nº DE OBRAS REGULACION
Toma Los Puros				4	4	14.000	0,85	0,10	2	-

ESTERO PICHUCO
CANAL TOMA LOS PUROS

Acciones:
Hás.Reg.: 0,85
Regantes: 4

Estero Pichuco



COMUNA : MOLINA
Plano : 16

CUENCA: RIO MATAQUITO

SUB CUENCA : RIO MATAQUITO

SUB SUB CUENCA: ESTERO CARRETON

FUENTE : ESTERO PICHUCO

CANAL MATRIZ : TOMA LOS PUROS

CANAL DERIVADO :

CANAL SUB DERIVADO :

282
1/1

ENCUESTA N°	COMUNA ROL SII	NOMBRE DEL PROPIETARIO NOMBRE DEL PREDIO	ACCIONES	U S O	SUP.(Há) VOL.	Lugar inscripción Fs. N° Año
5128	Molina E.T.	Tapia Hevia, María Los Puros	s/inf	R	0,25 14.000	s/inf
5129	Molina E.T.	Núñez Moraga, Emilia Santa Rosa	"	R	0,25 14.000	"
5130	Molina E.T.	Lara Quiroga, Moisés Santa Rosa	"	R	0,10 14.000	"
5131	Molina E.T.	Valenzuela Carrasco, Alberto Santa Rosa	"	R	0,25 14.000	"

CANAL TOMA TAPIABOCATOMA N° 4.-A.- Características Físicas

El canal se origina en la ribera izquierda del Estero Pichuco frente al predio Rol E.T. de Molina; con el uso de una barrera de piedra que desvía parte de las aguas hacia la bocatoma, la que es de tipo provisoria.

El canal tiene una longitud de 0,06 Km. Posee 1 obra de arte.

Obras de Arte.

Canal Matriz	Túnel	Sifón	Canoa	Puente	Tubo	Marco	Compuerta	Total
Toma Tapia	-	-	1	-	-	-	-	1

B.- Acciones en la Fuente y Distribución

No hay derechos inscritos.

C.- Constitución Legal

No tiene.

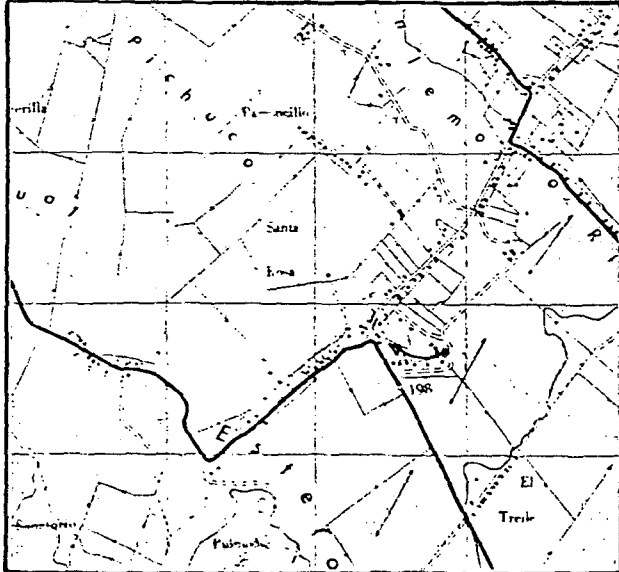
RIO ESTERO PICHUCO

FECHA OCTUBRE 1985

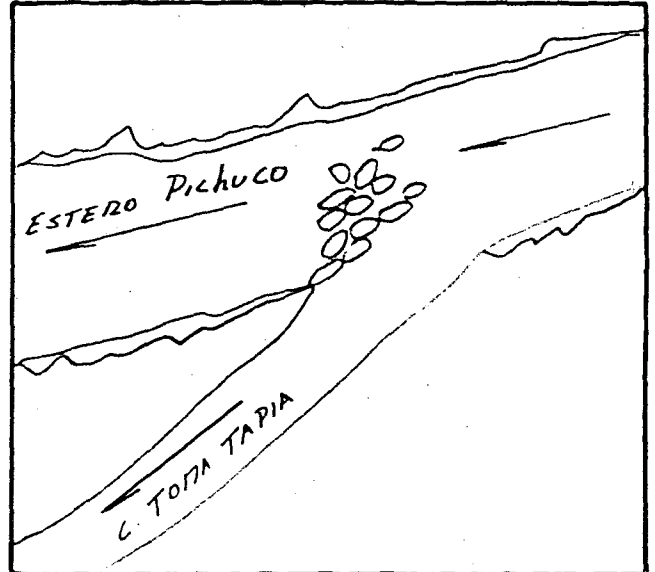
CANAL TOMA TAPIA

BOCATOMA 4

UBICACION



CROQUIS



DESCRIPCION DE LA BOCATOMA Se ubica sobre la ribera izquierda del Estero Pichuco frente al predio Rol E.T. de Molina; se complementa con barrera de piedra - que desvía parte de las aguas hacia la bocatoma.

El acceso es por camino Quechereguas-Santa Rosa.

SECCION DE CONTROL No hay.

OBSERVACIONES El canal sirve a 7 usuarios los cuales riegan una superficie de 3,10 hás.

No hay organización ni derechos inscritos.

El canal se representa en el plano 16.

CUADRO RESUMEN

CUENCA RIO MATAQUITO

FUENTE ESTERO PICHUCO

AFLUENTE DE RIO MATAQUITO

SUB-CUENCA RIO MATAQUITO

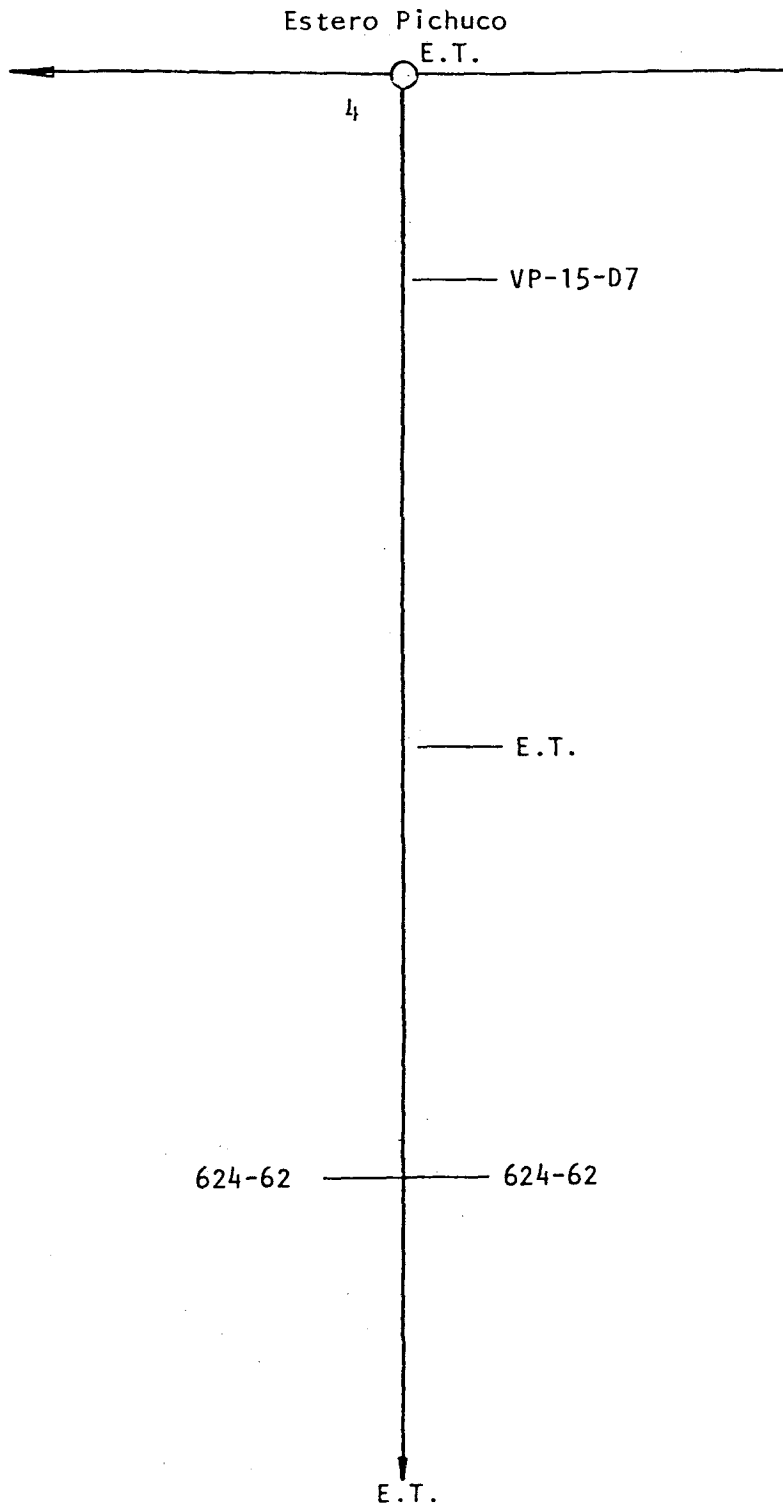
CANAL TOMA TAPIA

SUB-SUB - CUENCA ESTERO CARRETON

CANAL MATRIZ	DERIVADO	SUB-DERIVADO	SUB-SUB DERIVADO	NUMERO DE REGANTES	NUMERO DE ENCUESTAS	DOTACION m ³ /Há/año	SUPERFICIE (Há)	LONGITUD DEL CANAL Km	Nº DE OBRAS DE ARTE	Nº DE OBRAS REGULACION
Toma Tapia				7	4	14.000	3,10	0,06	1	-

ÉSTERO PICHUCO
CANAL TOMA TAPIA

Acciones:
Hás.Reg.: 3,10
Regantes: 7



COMUNA : MOLINA
Plano : 16

CUENCA: RIO MATAQUITO
 SUB CUENCA : RIO MATAQUITO
 SUB SUB CUENCA: ESTERO CARRETON

FUENTE : TOMA PICHUCO
 CANAL MATRIZ : TOMA TAPIA
 CANAL DERIVADO :
 CANAL SUB DERIVADO :

287
 1/1

ENCUESTA N°	COMUNA ROL SII	NOMBRE DEL PROPIETARIO NOMBRE DEL PREDIO	ACCIONES	U S O	SUP.(Há) VOL.	Lugar inscripcion Fs. N° Año
5124	Molina VP-15-D7 E.T. 624-70 E.T. E.T.	Varios Propietarios Según N°mina " Santa Rosa " Municipalidad de Molina Escuela F275 Arzobispado de Talca Suc. José Miguel Dote Herrera Muñoz Muñoz, Eliana	s/inf	R	14.000 0,03 0,25 0,05 0,02	s/inf
5125	Molina E.T.	Tapia Hevia, Guilibaldo Alonso s/n.	"	R	1,50 14.000	"
5126	Molina 624-62	Duarte Ramírez , Ana s/n.	"	R	1,00 14,000	"
5127	Molina E.T.	González Espinoza Germán s/n.	"	R	0,25 14.000	"

CANAL TOMA PINOCHOBOCATOMA N° 5.-A.- Características Físicas

El canal se origina en la ribera derecha del Estero Pichuco frente al Rol 129-87 de Sagrada Familia. La bocatoma es de tipo provisoria.

El canal tiene una longitud de 0,10 km.

No posee obras de arte.

B.- Acciones en la Fuente y Distribución

No hay derechos inscritos.

C.- Constitución Legal

No tiene.

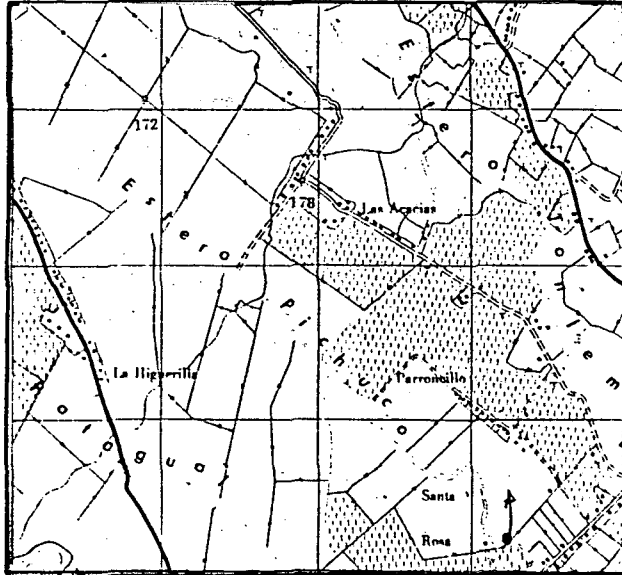
RIO ESTERO PICHUCO

FECHA OCTUBRE 1985

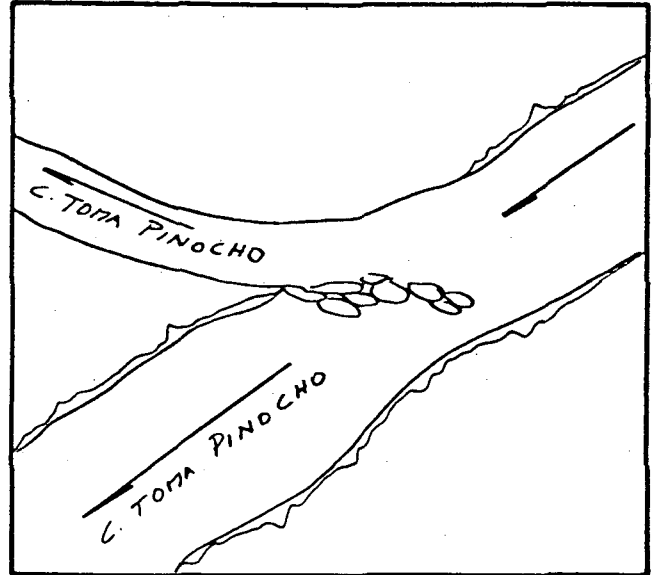
CANAL TOMA PINOCHO

BOCATOMA 5

UBICACION



CROQUIS



DESCRIPCION DE LA BOCATOMA Se ubica sobre la ribera derecha del Estero Pichuco frente al Rol 129-87 de Sagrada Familia.

El acceso es por el camino Santa Rosa a Requingua.

SECCION DE CONTROL No hay.

OBSERVACIONES El canal sirve a un usuario el cual riega una superficie de 17.00 hectáreas.

No hay derechos inscritos.

El canal se representa en el plano 16.

CUADRO RESUMEN

CUENCA RIO MATAQUITO

FUENTE ESTERO PICHUCO

AFLUENTÉ DE ESTERO CARRETON

SUB-CUENCA RIO MATAQUITO


CANAL TOMA PINOCHO

SUB-SUB-CUENCA ESTERO CARRETON

CANAL MATRIZ	DERIVADO	SUB-DERIVADO	SUB-SUB DERIVADO	NUMERO DE REGANTES	NUMERO DE ENCUESTAS	DOTACION m ³ /Há/año	SUPERFICIE (Há)	LONGITUD DEL CANAL km	Nº DE OBRAS DE ARTE	Nº DE OBRAS REGULACION
Toma Pinocho				1	1	14.000	17,00	0,10	-	-

ESTERO PICHUCO
CANAL TOMA PINOCHO

Acciones:
Hás.Reg.: 17,00
Regantes: 1



- a) Riega por Canal Turbina Semillero
- b) Riega por Canal Molino Abajo

COMUNA : SAGRADA FAMILIA
Plano : 16

CUENCA: RIO MATAQUITO

FUENTE: ESTERO PICHUCO

SUB CUENCA : RIO MATAQUITO

CANAL MATRIZ: TOMA PINOCHO

SUB SUB CUENCA: ESTERO CARRETON

CANAL DERIVADO:

CANAL SUB DERIVADO:

ENCUESTA N°	COMUNA ROL SII	NOMBRE DEL PROPIETARIO NOMBRE DEL PREDIO	ACCIONES	U S O	SUP.(Hd) VOL.	Lugar inscripcion Fs. N° Año
2272	Sgda Familia 129-87	Avilés Aguilera, Luis Julio San Sebastián (a) (b)	s/inf	R	17,00 14.000	s/inf
(a)	Riega por Canal Turbina Semillero					
(b)	Riega por Canal Molino Abajo					

CANAL TOMA QUEZADABOCATOMA N° 6.-A.- Características Físicas.

El canal se origina en la ribera izquierda del Estero Pichuco, frente el Rol 129-85 de Sagrada Familia, con el uso de una barrera de pedraplén se desvía parte del cauce hacia la bocatoma.

El canal tiene una longitud de 1,00 Km.

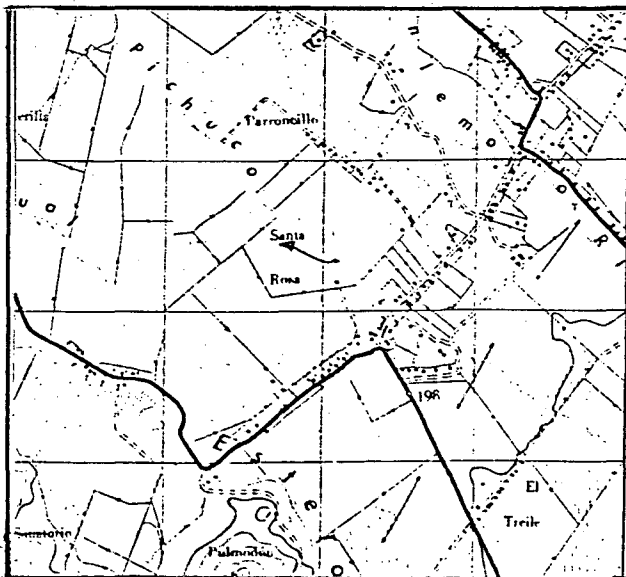
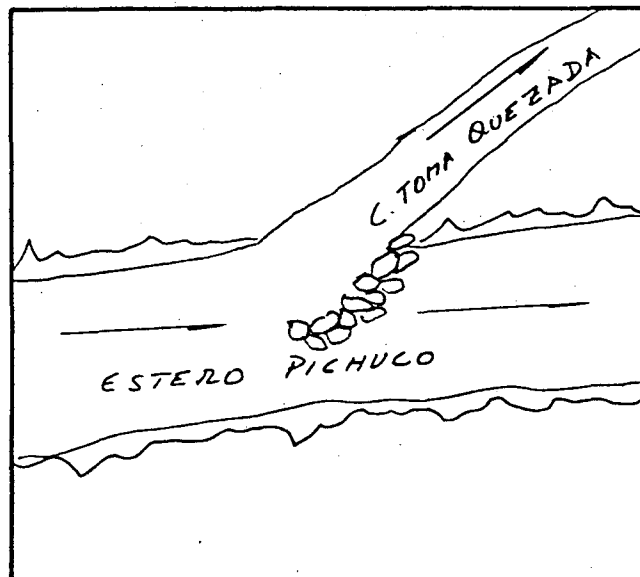
No posee obras de arte.

B.- Acciones en la Fuente y Distribución.

No hay derechos inscritos.

C.- Constitución Legal.

El canal está organizado sólo de hecho y la directiva está presidida por don Sergio Correa.

RIO ESTERO PICHUCOFECHA JULIO 1985CANAL TOMA QUEZADABOCATOMA 6UBICACIONCROQUIS

DESCRIPCION DE LA BOCATOMA Se ubica sobre la ribera izquierda del Estero Pichuco frente al Rol 129-85 de Sagrada Familia, se complementa con barrera de pedraplén que desvía parte del cauce hacia la bocatoma.

El acceso es por el camino a Requingua.

SECCION DE CONTROL No hay.

OBSERVACIONES El canal sirve a 3 usuarios los cuales riegan una superficie total de 6,00 hás.

El canal está organizado sólo de hecho y como presidente de la directiva esta don Sergio Correa.

El canal se representa en el plano 16.

CUADRO RESUMEN

CUENCA RIO MATAQUITO

FUENTE ESTERO PICHUCO

AFLUENTE DE ESTERO CARRETON

SUB-CUENCA RIO MATAQUITO

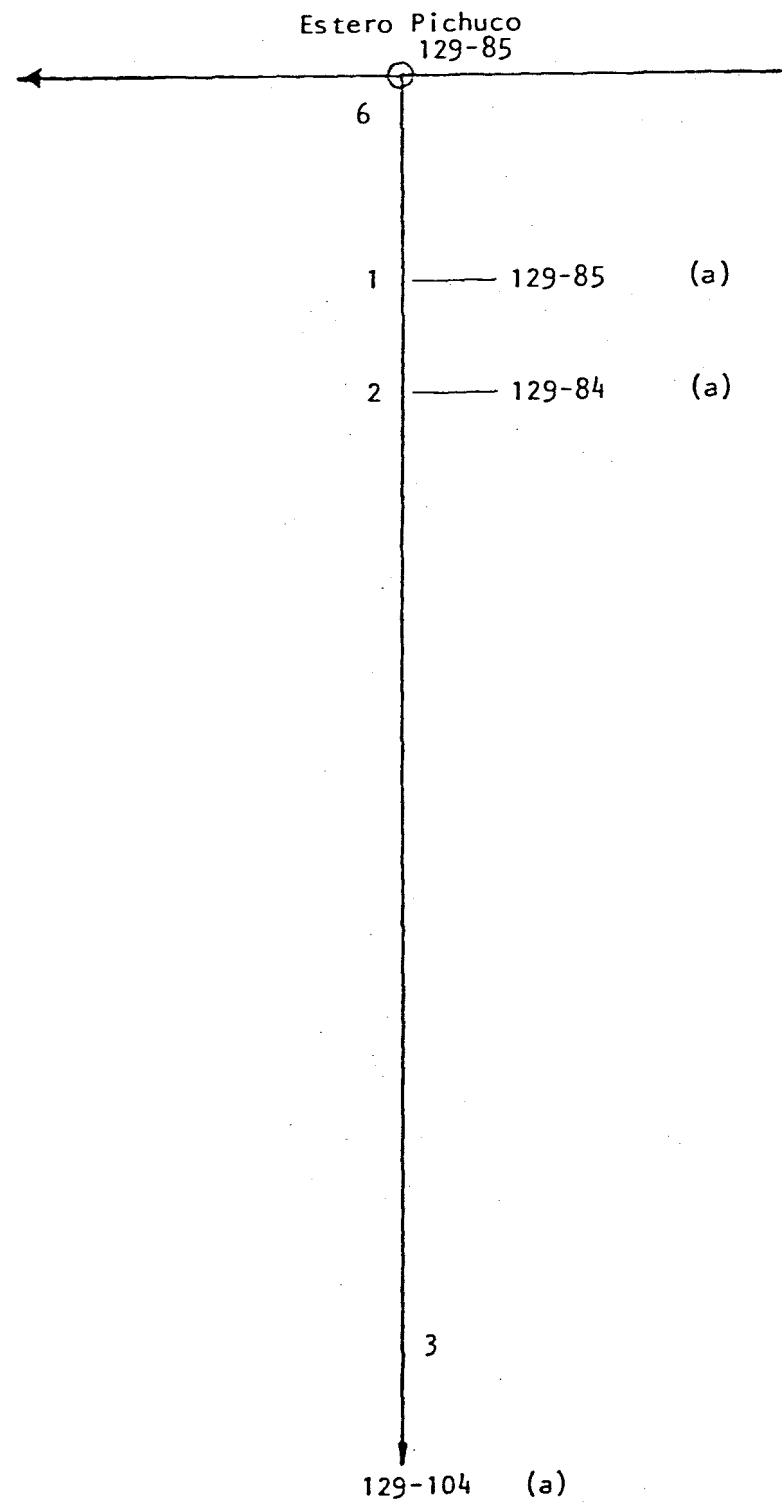
CANAL TOMA QUEZADA

SUB-SUB-CUENCA ESTERO CARRETON

CANAL MATRIZ	DERIVADO	SUB-DERIVADO	SUB-SUB DERIVADO	NUMERO DE REGANTES	NUMERO DE ENCUESTAS	DOTACION m ³ /Hd/año	SUPERFICIE (Há)	LONGITUD DEL CANAL km	Nº DE OBRAS DE ARTE	Nº DE OBRAS REGULACION
Toma Quezada				3	3	14.000	6,00	1,00	-	-

ESTERO PICHUCO
CANAL TOMA QUEZADA

Acciones:
Hás.Reg.: 6,00
Regantes: 3



(a) Riega por Canal Derrames Santa Lucía 2.

COMUNA : SAGRADA FAMILIA
Plano: 16

CUENCA: RIO MATAQUITO

FUENTE: ESTERO PICHUCO

1/1

SUB CUENCA: RIO MATAQUITO

CANAL MATRIZ: TOMA QUEZADA

SUB SUB CUENCA: ESTERO CARRETON

CANAL DERIVADO:

CANAL SUB DERIVADO:

ENCUESTA N°	COMUNA ROL SII	NOMBRE DEL PROPIETARIO NOMBRE DEL PREDIO	ACCIONES	U S O	SUP.(Hd) VOL.	Lugar inscripcion Fs. N° Año
4932	Sgda Familia 129-85	Quezada Valdés, Gilberto (a) Parcela 77 Juan XXIII	s/inf	R	2,50 14.000	s/inf
4933	Sgda Familia 129-84	Correa Bascuñán Sergio Agustín (a) Parcela 78 Juan XXIII	"	R	2,00 14.000	"
4934	Sgda Familia 129-104	Agrícola San Gregorio Ltda (a) Viña San Gregorio	"	R	1,50 14.000	"
(a)	Riega por Canal Derrames Santa Lucía 2					

CANAL EL PRINCIPAL DEL PICHUCOBOCATOMA N° 7.-A.- Características Físicas.

El canal se origina en la ribera derecha del Estero Pichuco, frente al predio Rol 129-66 de Sagrada Familia, con el uso de una barrera de pata de cabra se desvía parte del cauce a la bocatoma.

El canal tiene una longitud de 6,20 Km. y posee 15 obras de arte.

Obras de Arte.

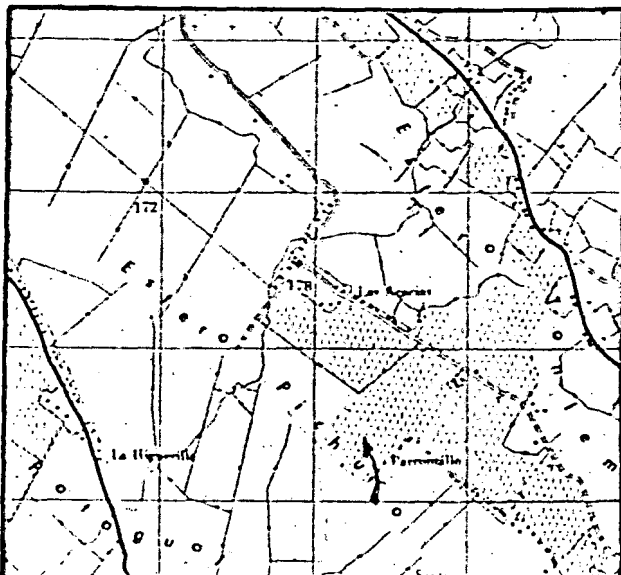
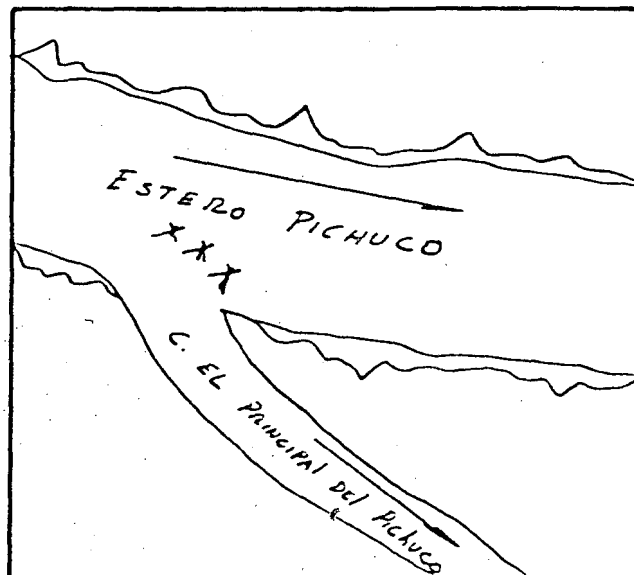
Canal Matriz	Túnel	Sifón	Canoa	Puente	Tubo	Marco	Compuerta	Total
- El Principal de Pichuco	-	2	2	8	-	-	2	14
- Derivado 1.	-	-	-	1	-	-	-	1

B.- Acciones en la Fuente y Distribución.

No hay derechos inscritos.

C.- Constitución Legal.

No tiene.

RIO ESTERO PICHUCOFECHA JULIO 1985CANAL EL PRINCIPAL DEL PICHUCOBOCATOMA 7UBICACIONCROQUIS

DESCRIPCION DE LA BOCATOMA Se ubica sobre la ribera derecha del Estero Pichuco frente al Rol 129-66 de Sagrada Familia; se complementa con barrera pata de cabra para desviar parte del cauce a la bocatoma.

El acceso es por callejón interior del sector Juan XXIII (ex- Higuerilla).

SECCION DE CONTROL No hay.

OBSERVACIONES El canal sirve a 36 usuarios los cuales riegan una superficie total de 245,96 hás.

El canal no está organizado; no tiene derechos inscritos; como aguatero tienen a Don Manuel Rojas Navarro (Administrador de la parcela 56).

El canal se representa en el plano 16.

CUADRO RESUMEN

CUENCA RIO MATAQUITO

FUENTE ESTERO PICHUCO

AFLUENTE DE ESTERO CARRETON

SUB-CUENCA RIO MATAQUITO

CANAL EL PRINCIPAL DEL PICHUCO

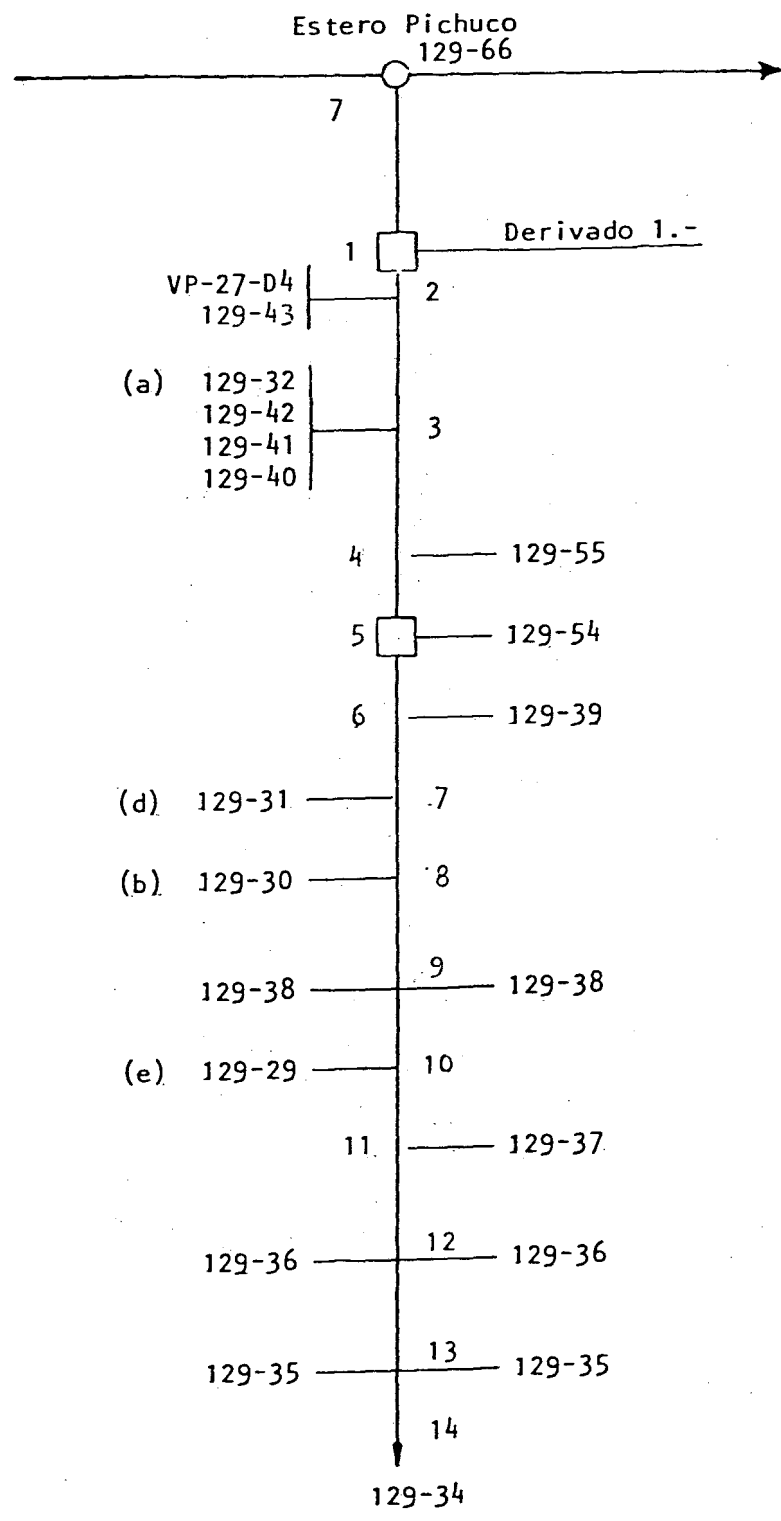
SUB-SUB-CUENCA ESTERO CARRETON

CANAL MATRIZ	DERIVADO	SUB-DERIVADO	SUB-SUB DERIVADO	NUMERO DE REGANTES	NUMERO DE ENCUESTAS	DOTACION m ³ /Hd/año	SUPERFICIE (Hd)	LONGITUD DEL CANAL Km.	Nº DE OBRAS DE ARTE	Nº DE OBRAS REGULACION
El Principal Del Pichuco	1.			23	17	14.000	138,58	3,80	14	-
				13	13	14.000	107,38	2,40	1	-
TOTALES				36	30	14.000	245,96	6,20	15	-

Total Acciones:
 Total Hás.Reg.: 245,96
 Total Regantes: 36

ESTERO PICHUCO
CANAL EL PRINCIPAL DEL PICHUCO

Acciones:
 Hás.Reg.: 138,58
 Regantes: 23



- (a). Riega por Canal El Molino Abajo
- (b) Riega por Derrames Juan XXIII
- (d) Riega por Canal Nelson Ramos
- (e) Riega por Canal La Higuierilla

COMUNA : SAGRADA FAMILIA
 Plano: 16 y 22

CUENCA: RIO MATAQUITO

FUENTE: ESTERO PICHUCO

1/2

SUB CUENCA: RIO MATAQUITO

CANAL MATRIZ: EL PRINCIPAL DEL PICHUCO

SUB SUB CUENCA: ESTERO CARRETON

CANAL DERIVADO:

CANAL SUB DERIVADO:

ENCUESTA N°	COMUNA ROL SII	NOMBRE DEL PROPIETARIO NOMBRE DEL PREDIO	ACCIONES	U S O	SUP.(Há) VOL.	Lugar inscripcion Fs. N° Año
4935	Sgda.Familia VP-27-D4 129-43st37 129-61st38 129-51st39 129-90st40 129-38st41 129-52st42 129-45st52	Varios Propietarios Según Nómima Sitios 37 al 42 y 52 Benítez Bunster, Ruby Vallejos Pacheco, Exequiel del Carmer Puebla Barrios, Isidro Segundo Izeta Morán, Francisco Javier Pérez Muñoz, Juan Miguel Navarro López, Carlos Belisario Dussillant Benítez, Patricio	s/inf.	R	14.000 0,25 0,25 0,25 0,25 0,25 0,25 0,25	s/inf.
4936	Sgda.Familia 129-43	Benítez Bunster, Ruby Parcela 35 Juan XXIII	"	R	9,00 14.000	"
2325	Sgda.Familia 129-32	Dussillant Benítez, Patricio (a) Parcela 32 Juan XXIII	"	R	3,00 14.000	"
4938	Sgda.Familia 129-42	Cabrera Mora, Raúl Parcela 36 Juan XXIII	"	R	9,53 14.000	"
4939	Sgda.Familia 129-41	Sbarbaro Enero, Claudio Enrique Parcela 37 Juan XXIII	"	R	9,00 14.000	"
4949	Sgda.Familia 129-40	Suc. Manuel Antonio Campos Abarca Parcela 38 Juan XXIII	"	R	9,50 14.000	"
4941	Sgda.Familia 129-55	Núñez Ramírez, Mario Raúl Parcela 55 Juan XXIII	"	R	9,10 14.000	"
4942	Sgda.Familia 129-54	Núñez Ramírez, Mario Raúl Parcela 54 Juan XXIII	"	R	9,20 14.000	"
4943	Sgda.Familia 129-39	Dussillant Benítez, Patricio Parcela 39 Juan XXIII	"	R	9,10 14.000	"
2333	Sgda.Familia 129-31	González González, Rolando (c) Parcela 31	"	R	8,00 14.000	"
4945	Sgda.Familia 129-30	Ibarra Saavedra, José Elizardo (b) Parcela 30 Juan XXIII	"	R	5,00 14.000	"
4946	Sgda.Familia 129-38	Pérez Muñoz, Juan Miguel Parcela 40 Juan XXIII	"	R	9,50 14.000	"
(a)	Riega por Canal El Molino Abajo					
(b)	Riega por Canal Derrames Juan XXIII					
(c)	Riega por Canal Nelson Ramos					

CUENCA: RIO MATAQUITO
 SUB CUENCA : RIO MATAQUITO

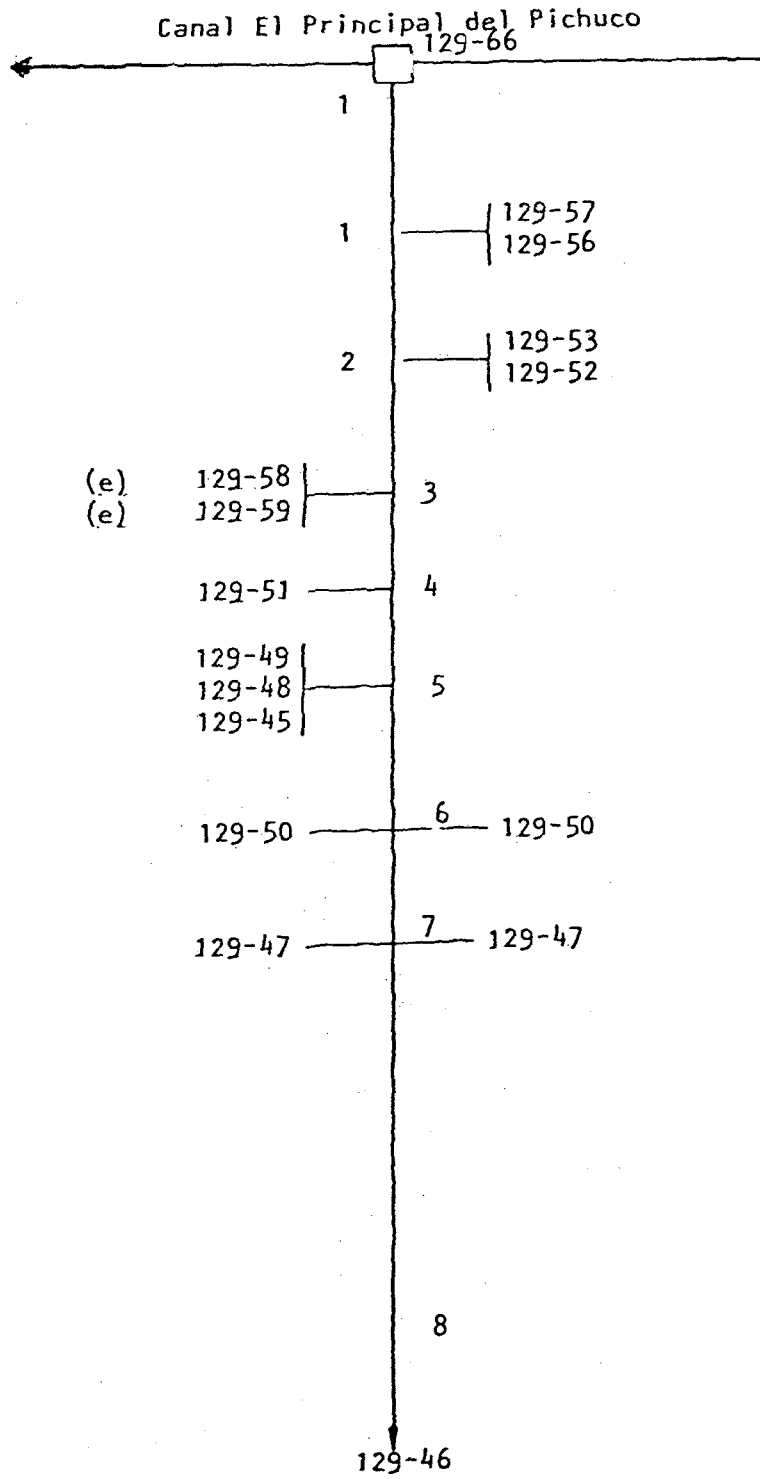
FUENTE : ESTERO PICHUCO 2/2
 CANAL MATRIZ : EL PRINCIPAL DEL PICHUCO
 CANAL DERIVADO :
 CANAL SUB DERIVADO :

SUB SUB CUENCA: ESTERO CARRETON

ENCUESTA N°	COMUNA ROL SII	NOMBRE DEL PROPIETARIO NOMBRE DEL PREDIO	ACCIONES	U %	SUP.(Hd) VOL.	Lugar inscripcion Fs. N° Año
2385	Sgda Familia 129-29	Carrasco Brevis, Héctor (e) Parcela 29 Juan XXIII	s/inf.	R	15,00 14.000	s/inf
4947	Sgda Familia 129-37	Dussillant Benítez, Patricio Parcela 41 Juan XXIII	"	R	8,40 14.000	"
4948	Sgda Familia 129-36	Dussillant Benítez, Patricio Parcela 42 Juan XXIII	"	R	8,50 14.000	"
4949	Sgda Familia 129-35	Núñez Ramírez, Mario Raúl Parcela 43 Juan XXIII	"	R	7,10 14.000	"
4950	Sgda Familia 129-34	Negrete Negrete, José Guillermo Parcela 44 Juan XXIII	"	R	7,90 14.000	"
(e)	Riega Por Canal La Higuera					

ESTERO PICHUCO
CANAL EL PRINCIPAL DEL PICHUCO
DERIVADO 1.-

Acciones:
Hás.Reg.: 107,38
Regantes: 13



(e) Riega por Canal El Molino Abajo

COMUNA : SAGRADA FAMILIA
Plano: 16 y 22

CUENCA: RIO MATAQUITO

FUENTE: ESTERO PICHUCO

1/1

SUB CUENCA: RIO MATAQUITO

CANAL MATRIZ: EL PRINCIPAL DEL PICHUCO

SUB SUB CUENCA: ESTERO CARRETON

CANAL DERIVADO: 1.

CANAL SUB DERIVADO:

ENCUESTA N°	COMUNA ROL SII	NOMBRE DEL PROPIETARIO NOMBRE DEL PREDIO	ACCIONES	U S O	SUP.(Hd) VOL.	Lugar inscripción Fs. N° Año
4951	Sgda Familia 129-57	Avalos Valenzuela, Mariano Parcela 58 Juan XXIII	s/inf	R	8,70 14.000	s/inf
4952	Sgda Familia 129-56	Saavedra Rojas, Manuel Antonio Parcela 59 Juan XXIII	"	R	9,00 14.000	"
4953	Sgda Familia 129-53	Herrera Alcaíno, Héctor Parcela 53 Juan XXIII	"	R	8,50 14.000	"
4954	Sgda Familia 129-52	Navarro López, Carlos Belisario Parcela 52 Juan XXIII	"	R	9,00 14.000	"
2341	Sgda Familia 129-58	Toro Espinoza, José Luis (e) Parcela 57 Juan XXIII	"	R	4,00 14.000	"
2342	Sgda Familia 129-59	Toro Espinoza, José Rodrigo (e) Parcela 56 Juan XXIII	"	R	4,00 14.000	"
4955	Sgda Familia 129-51	Núñez Ramírez, Mario Raúl Parcela 51 Juan XXIII	"	R	9,50 14.000	"
4956	Sgda Familia 129-49	Balbontín Labbé, María de la Gracia Parcela 47 Juan XXIII	"	R	9,54 14.000	"
4957	Sgda Familia 129-48	Balbontín Labbé, María de la Gracia Parcela 48 Juan XXIII	"	R	8,74 14.000	"
4958	Sgda Familia 129-45	Dussailant Benítez, Patricio Parcela 45 Juan XXIII	"	R	8,63 14.000	"
4959	Sgda Familia 129-50	Gutiérrez Reyes, José Ramón Parcela 50 Juan XXIII	"	R	9,00 14.000	"
4960	Sgda Familia 129-47	Balbontín Labbé, María de la Gracia Parcela 47 Juan XXIII	"	R	9,54 14.000	"
4961	Sgda Familia 129-46	Dussailant Benítez, Patricio Parcela 46 Juan XXIII	"	R	9,23 14.000	"
(e)	Riega por Canal Molino Abajo					

CANAL TOMA 2 PICHUCOBOCATOMA N° 8.-A.- Características Físicas.

El canal se origina en la ribera izquierda del Estero Pichuco frente al Rol 129-1 de Sagrada Familia; con el uso de una barrera de patas de cabra se desvía parte de las aguas a la toma, la cual cuenta con compuertas para regular el caudal, (es de tipo permanente).

El canal tiene una longitud de 0,30 Km.

No posee obras de arte.

B.- Acciones en la Fuente y Distribución.

No hay derecho inscrito.

C.- Constitución Legal.

No tiene.

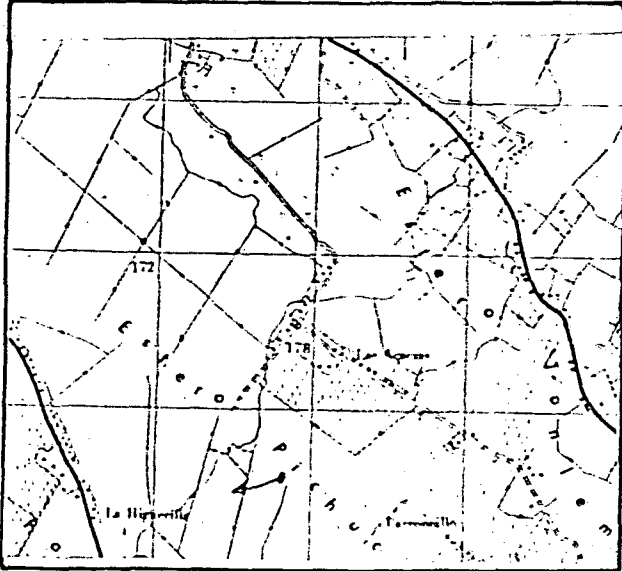
RIO ESTERO PICHUCO

FECHA JULIO 1985

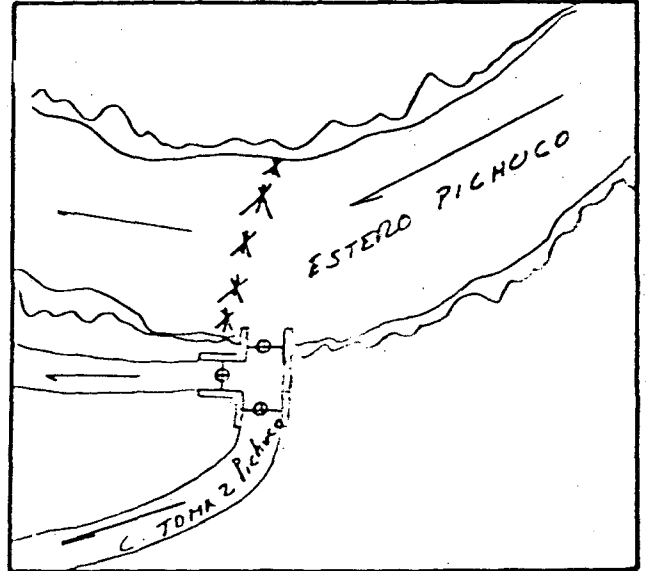
CANAL TOMA 2 PICHUCO

BOCATOMA 8

UBICACION



CROQUIS



DESCRIPCION DE LA BOCATOMA Se ubica sobre la ribera izquierda del Estero Pichuco frente al Rol 129-1 de Sagrada Familia; se complementa con barrera pata de cabra que desvía parte de las aguas a la toma, la cual cuenta con compuertas para regular el caudal.

SECCION DE CONTROL No hay.

OBSERVACIONES El canal sirve a 1 usuario, el cual riega una superficie de 50,00 hás.

No hay derechos inscritos.

El canal se representa en el plano 16.

CUADRO RESUMEN

CUENCA RIO MATAQUITO
 SUB-CUENCA RIO MATAQUITO
 SUB-SUB-CUENCA ESTERO CARRETON


FUENTE ESTERO PICHUCO
 CANAL TOMA 2 PICHUCO

AFLUENTE DE ESTERO CARRETON

CANAL MATRIZ	DERIVADO	SUB-DERIVADO	SUB-SUB DERIVADO	NUMERO DE REGANTES	NUMERO DE ENCUESTAS	DOTACION m ³ /Há/año	SUPERFICIE (Há)	LONGITUD DEL CANAL Km	Nº DE OBRAS DE ARTE	Nº DE OBRAS REGULACION
Toma 2 Pichuco				1	1	14.000	50,00	0,30	-	-

ESTERO PICHUCO
CANAL TOMA 2 PICHUCO

Acciones:
Hás.Reg.: 50,00
Regantes: 1



- (a) Riega por Canal Del Cerro o San Simón
- (b) Riega por Canal de La Bodega
- (c) Riega por Canal Requiringua
- (e) Riega por Canal Pulmodón
- (f) Riega por Canal Requiringua

COMUNA : SAGRADA FAMILIA
Planos: 16, 22

CUENCA: RIO MATAQUITO

FUENTE: ESTERO PICHUCO

1/1

SUB CUENCA: RIO MATAQUITO

CANAL MATRIZ: TOMA 2 PICHUCO

SUB SUB CUENCA: ESTERO CARRETON

CANAL DERIVADO:

CANAL SUB DERIVADO:

ENCUESTA N°	COMUNA ROL SII	NOMBRE DEL PROPIETARIO NOMBRE DEL PREDIO	ACCIONES	U S O	SUP.(Hd) VOL.	Lugar inscripcion Fs. N° Año
4859	Sgda.Familia 129-1	Soc. Agrícola, Requiringua Ltda. Fundo Requiringua (a)(b)(c)(e)(f)	s/inf.	R	50,00 14.000	s/inf.
(a)	Riega por	Canal Del Cerro o San Simón				
(b)	Riega por	Canal De La Bodega				
(c)	Riega por	Canal Toma 1 Requiringua				
(e)	Riega por	Canal Pulmodón				
(f)	Riega por	Canal Requiringua				

CANAL TOMA DEL ARRAYANBOCATOMA N° 9.-A.- Características Físicas.

El canal se origina en la ribera derecha del Estero Pichuco, frente al predio Rol 129-46 de Sagrada Familia; con el uso de una barrera de pedraplén se desvía parte del cauce hacia la bocatoma.

Entre el saque 6 y 7 el canal es cauce común con el Derivado 1. del Canal Maritata.

El canal tiene una longitud de 1,20 Km.

El canal posee 1 obra de regulación y 4 obras de arte.

Obras de Arte.

Canal Matriz	Túnel	Sifón	Canoa	Puente	Tabo	Marco	Compuerta	Total
Toma del Arrayán	-	-	-	-	-	1	3	4

B.- Acciones en la Fuente y Distribución.

No hay derechos inscritos.

C.- Constitución Legal.

No tiene.

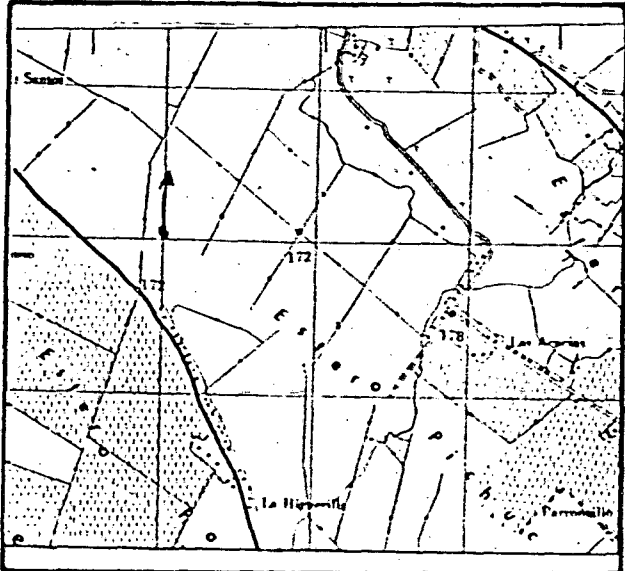
RIO ESTERO PICHUCO

FECHA JULIO 1985

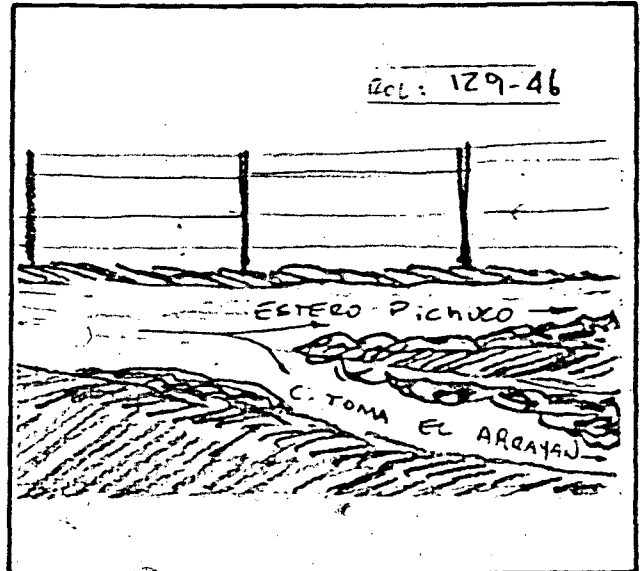
CANAL TOMA DEL ARRAYAN

BOCATOMA 9

UBICACION



CROQUIS



DESCRIPCION DE LA BOCATOMA Se ubica sobre la ribera derecha del Estero Pichuco frente al Rol 129-46 de Sagrada Familia, se complementa con barrera de pedraplén que desvía parte del cauce hacia la bocatoma.

El acceso es por parcelas de La Higuera.

SECCION DE CONTROL Puede utilizarse un marco partidior que posee el canal para tal efecto.

OBSERVACIONES El canal sirve a 14 usuarios los cuales riegan una superficie total de 158,45 hás.

El canal no tiene organización de ningún tipo; no hay derechos inscritos.

El canal se representa en los planos 22 y 23.

CUADRO RESUMEN

CUENCA RIO MATAQUITO
 SUB-CUENCA RIO MATAQUITO
 SUB-SUB - CUENCA ESTERO CARRETON

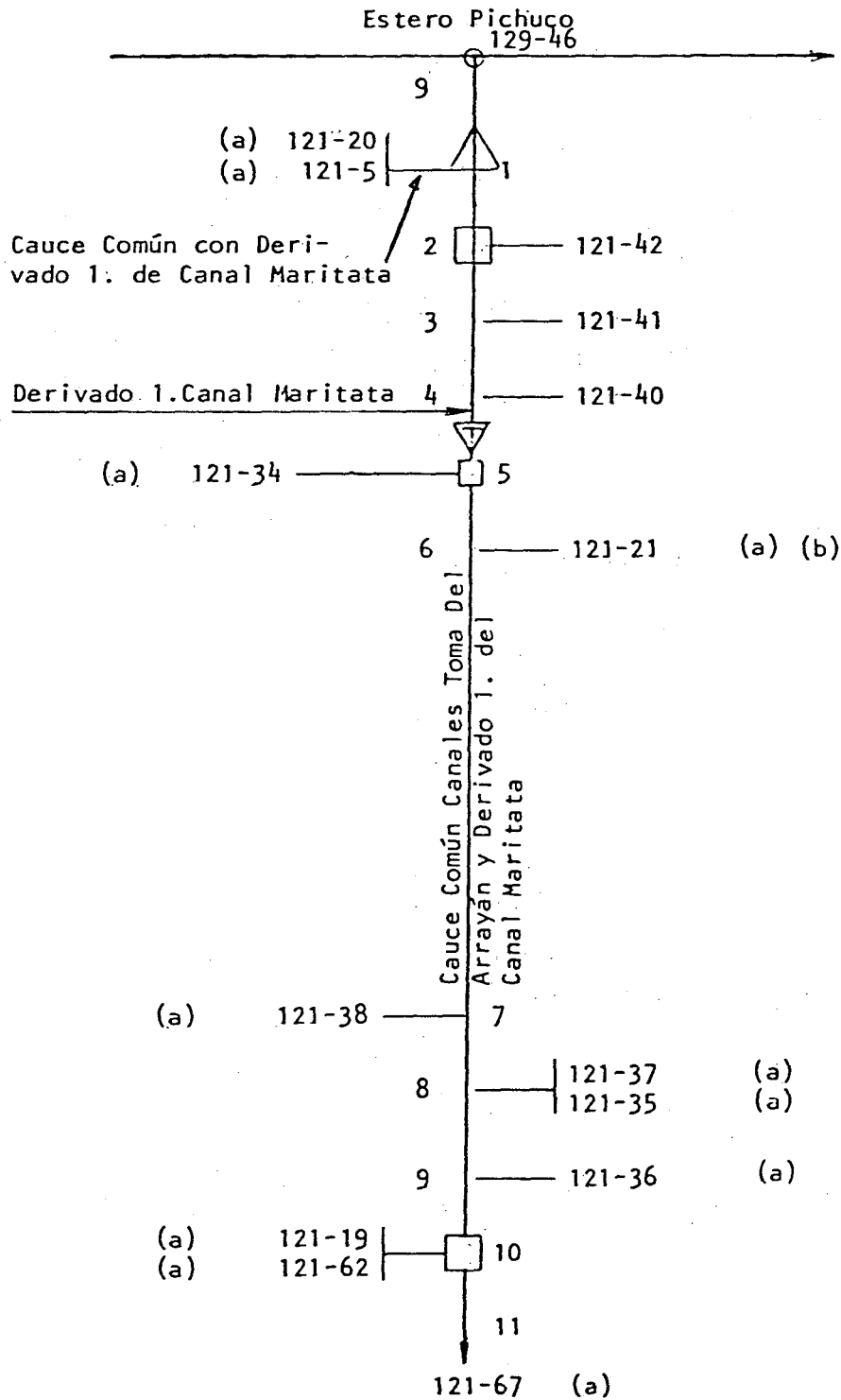
FUENTE ESTERO PICHUCO
 CANAL TOMA DEL ARRAYAN

AFLUENTE DE ESTERO CARRETON

CANAL MATRIZ	DERIVADO	SUB-DERIVADO	SUB-SUB DERIVADO	NUMERO DE REGANTES	NUMERO DE ENCUESTAS	DOTACION m ³ /Hd/año	SUPERFICIE (Hd)	LONGITUD DEL CANAL Km	Nº DE OBRAS DE ARTE	Nº DE OBRAS REGULACION
Toma El Arrayan				14	13	14.000	158,45	1,20	4	1

ESTERO PICHUCO
CANAL TOMA DEL ARRAYAN

Acciones:
Hás.Reg.: 158,45
Regantes: 14



(a) Riega por Canal Maritata, Der. 1.
(b) Riega por Canal del Pichuco

COMUNA : SAGRADA FAMILIA
Planos: 22 y 23

CUENCA: RIO MATAQUITO
 SUB CUENCA: RIO MATAQUITO
 SUB SUB CUENCA: ESTERO CARRETON

FUENTE: ESTERO PICHUCO
 CANAL MATRIZ: TOMA DEL ARRAYAN
 CANAL DERIVADO:
 CANAL SUB DERIVADO:

1/1

ENCUESTA N°	COMUNA ROL SII	NOMBRE DEL PROPIETARIO NOMBRE DEL PREDIO	ACCIONES	U S O	SUP.(Hd) VOL.	Lugar inscripcion Fs. N° Año
2436	Sgda.Familia 121-20	Edwards Kutz, Lucía Angélica (a) Hijuela B Todos Los Santos	s/inf.	R	30,00 14.000	s/inf.
2437	Sgda.Familia 121-5	Vilches Pino, María Irene (a) La Carolina	"	R	12,20 14.000	"
4962	Sgda.Familia 121-42	Campos Ayal, Manuel Jesús Parcela 8 La Estrella	"	R	14,00 14.000	"
4963	Sgda.Familia 121-41	Valenzuela Mejías, Fernando Antonio Parcela 7 La Estrella	"	R	8,50 14.000	"
4964	Sgda.Familia 121-40	Cabello Cabello, Moisés del Carmen Parcela 6 La Estrella	"	R	9,00 14.000	"
2439	Sgda.Familia 121-34	Edwards Kutz, Lucía Angélica (a) Fundo Las Garzas	"	R	20,00 14.000	"
2410	Sgda.Familia 121-21	Edwards Kutz, María Victoria (a)(b) Fundo Las Garzas	"	R	10,00 14.000	"
4965	Sgda.Familia 121-38	Lozano Manzanares, Santiago Manuel y Parcela 4 La Estrella (a) /otro	"	R	3,10 14.000	"
2440	Sgda.Familia 121-37	Chotzen Marcuse, Tomás Bernardo (a) Parcela 3 La Estrella	"	R	2,80 14.000	"
2441	Sgda.Familia 121-35	Chotzen Marcuse, Tomas Bernardo (a) Parcela 1 La Estrella	"	R	1,90 14.000	"
2442	Sgda.Familia 121-36	Lozano Manzanares, Santiago Manuel y Parcela 2 La Estrella /otro (a)	"	R	2,95 14.000	"
2443	Sgda.Familia 121-19	Edwards Kutz, María Victoria (a) Santa Lucía .	"	R	7,00 14.000	"
2438	Sgda.Familia 121-62	Morandé Orrego, Jaime (a) Hijuela 2 Santa Ester	"	R	24,00 14.000	"
2444	Sgda.Familia 121-67	Grez Espinoza, Horacio Enrique (a) Santa Inés	"	R	13,00 14.000	"
(a)	Riega por	Canal Maritata, derivado 1.				
(b)	Riega por	Canal del Pichuco				

CANAL DEL PICHUCOBOCATOMA N° 10.-A.- Características Físicas.

El canal se origina en la ribera izquierda del Estero Pichuco, frente al predio Rol 121-44 de Sagrada Familia, con el uso de una barrera de pedraplén se desvía parte del cauce hacia la bocatoma.

Obras de Arte.

Canal Matriz	Túnel	Siñón	Canoa	Puente	Tubo	Marco	Compuerta	Total
Del Pichuco	-	-	1	1	-	-	-	2

B.- Acciones en la Fuente y Distribución.

No hay derechos inscritos.

C.- Constitución Legal.

No tiene.

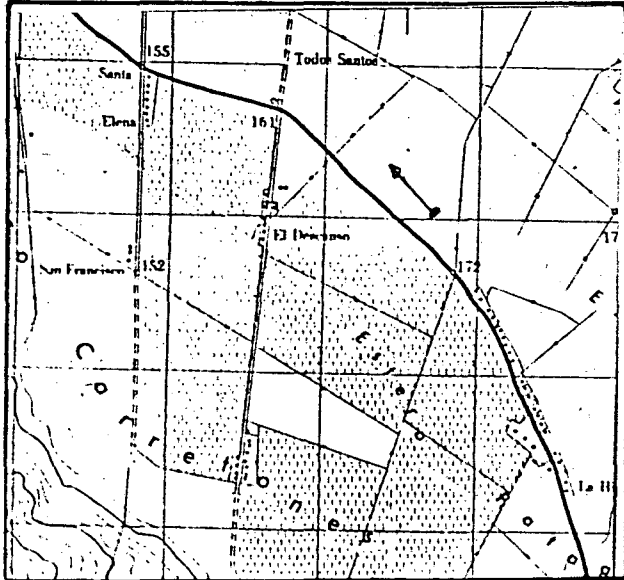
RIO ESTERO PICHUCO

FECHA JULIO 1985

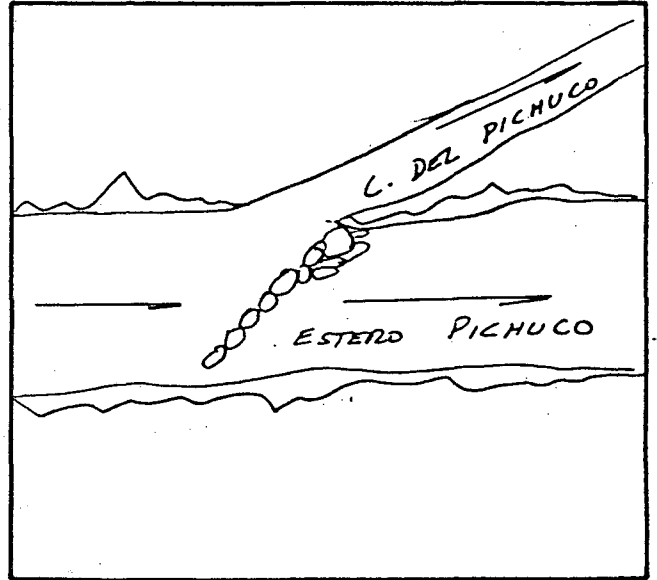
CANAL DEL PICHUCO

BOCATOMA 10

UBICACION



CROQUIS



DESCRIPCION DE LA BOCATOMA Se ubica sobre la ribera izquierda del Estero Pichuco frente al Rol 121-44 de Sagrada Familia, se complementa con barrera de pedraplén que desvía parte del cauce hacia la bocatoma.

El acceso es por el camino Requingua-Sagrada Familia.

SECCION DE CONTROL No hay.

OBSERVACIONES El canal sirve a 8 usuarios los cuales riegan una superficie de 16,45 hás.

No se encuentra organizado legalmente ni de hecho; no hay derechos inscritos.

El canal se representa en el plano 22.

CUADRO RESUMEN

CUENCA RIO MATAQUITO

FUENTE ESTERO PICHUCO

AFLUENTE DE ESTERO CARRETON

SUB-CUENCA RIO MATAQUITO

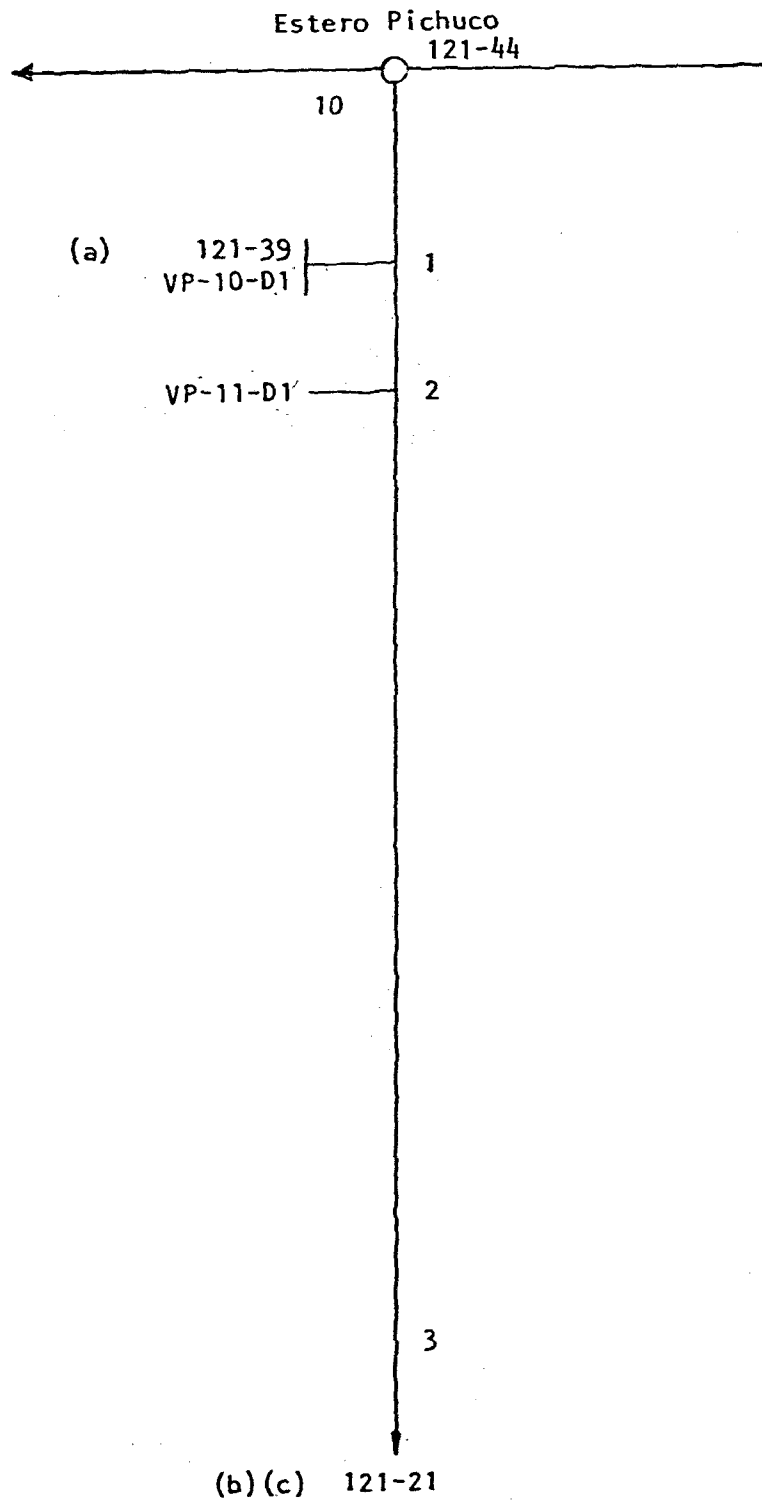
CANAL DEL PICHUCO

SUB-SUB-CUENCA ESTERO CARRETON

CANAL MATRIZ	DERIVADO	SUB-DERIVADO	SUB-SUB DERIVADO	NUMERO DE REGANTES	NUMERO DE ENCUESTAS	DOTACION m ³ /Hd/año	SUPERFICIE (Há)	LONGITUD DEL CANAL km	Nº DE OBRAS DE ARTE	Nº DE OBRAS REGULACION
Del Pichuco				8	4	14.000	16,45	1,80	2	-

ESTERO PICHUCO
CANAL DEL PICHUCO

Acciones:
Hás.Reg.: 16,45
Regantes: 8



- (a) Riega por Canal Derrames Requingua
- (b) Riega por Canal Maritata
- (c) Riega por Canal Toma del Arrayán

COMUNA : SAGRADA FAMILIA
Plano: 22

CUENCA: RIO MATAQUITO

FUENTE: ESTERO PICHUCO

1/1

SUB CUENCA: RIO MATAQUITO

CANAL MATRIZ: DEL PICHUCO

SUB SUB CUENCA: ESTERO CARRETON

CANAL DERIVADO:

CANAL SUB DERIVADO:

ENCUESTA N°	COMUNA ROL SII	NOMBRE DEL PROPIETARIO NOMBRE DEL PREDIO	ACCIONES	U S O	SUP.(Hd) VOL.	Lugar inscripcion Fs. N° Año
4966	Sgda Familia 121-39	Quintero Cárcamo, Nibaldo del Carmen Parcela 5 La Estrella (a)	s/inf	R	9,00 14.000	s/inf
4967	Sgda Familia VP-10-D1 121-39st6 121-36st5	Varios Propietarios Según Nómina "Sitios La Estrella" Quintero Cárcamo, Nibaldo del Carmen Soc. Agrícola El Cardonal Ltda	"	R	14.000 0,40 0,40	"
4968	Sgda Familia VP-11-D1 121-40st2 121-41st3 121-44st4 121-38st7	Varios Propietarios Según Nómina "Sitios La Estrella" Cabello Cabello, Moisés del Carmen Valenzuela Mejías, Fernando Antonio Correa Barros, Pedro Soc. Agrícola El Cardonal Ltda	"	R	14.000 0,40 0,40 0,40 0,45	"
2410	Sgda Familia 121-21	Edward Kuts, María Victoria (b) (c) Hijuela A Manantiales	"	R	5,00 14.000	"
(a)	Riega por Canal Derrames Requiringua					
(b)	Riega por Canal Maritata					
(c)	Riega por Canal Toma del Arrayán					

CANAL LA ESPERANZA DEL PICHUCOBOCATOMA N° 11.-A.- Características Físicas.

El canal se ubica sobre la ribera derecha del Estero Pichuco, frente al predio Rol 121-21 de Sagrada Familia; con el uso de una barrera de pedraplén se desvía parte de las aguas del Estero hacia la bocatoma, la que es de tipo provisoria.

El canal tiene una longitud de 2,10 Km. y posee 3 obras de arte.

Obras de Arte.

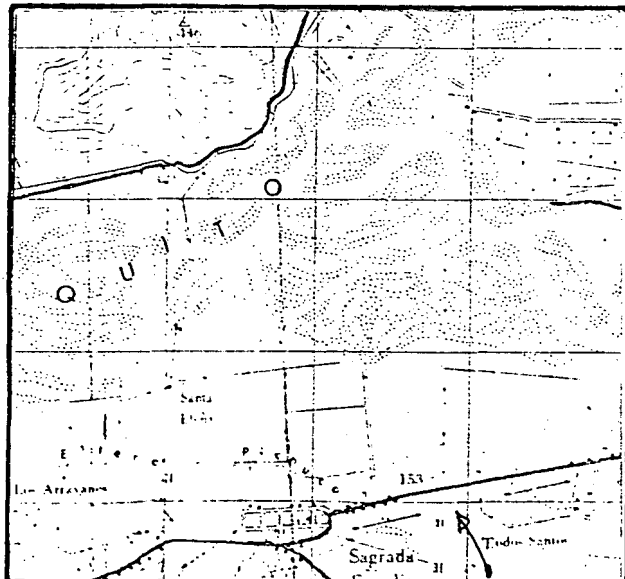
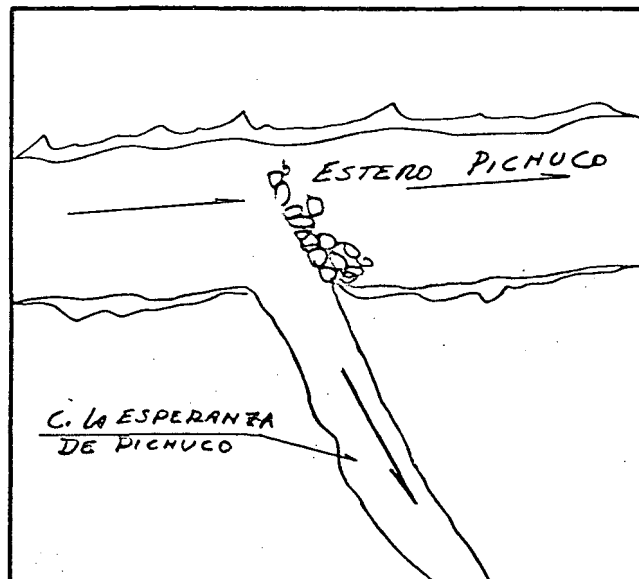
Canal Matriz La Esperanza del Pichuco	Túnel	Sifón	Canoa	Puente	Tubo	Marco	Compuerta	Total
	-	1	1	-	-	-	1	3

B.- Acciones en la Fuente y Distribución.

No hay derechos inscritos.

C.- Constitución Legal.

El canal se encuentra organizado sólo de hecho y la actual directiva está presidida por don Gustavo Pérez.

RIO ESTERO PICHUCOFECHA JULIO 1985CANAL LA ESPERANZA DE PICHUCOBOCATOMA 11UBICACIONCROQUIS

DESCRIPCION DE LA BOCATOMA Se ubica sobre la ribera derecha del Estero Pichuco frente al Rol 121-21 de Sagrada Familia; se complementa con barrera de pedraplén que desvía parte de las aguas del estero hacia la bocatoma.

El acceso es por el camino a la Esperanza.

SECCION DE CONTROL No hay.

OBSERVACIONES El canal sirve a 5 usuarios, que riegan en total 120,94 hás.

El canal se encuentra organizado sólo de hecho y la actual directiva está presidida por don Gustavo Pérez.

El canal se representa en el plano 23.

CUADRO RESUMEN

CUENCA RIO MATAQUITO

FUENTE ESTERO PICHUCO

AFLUENTE DE ESTERO CARRETON

SUB-CUENCA RIO MATAQUITO

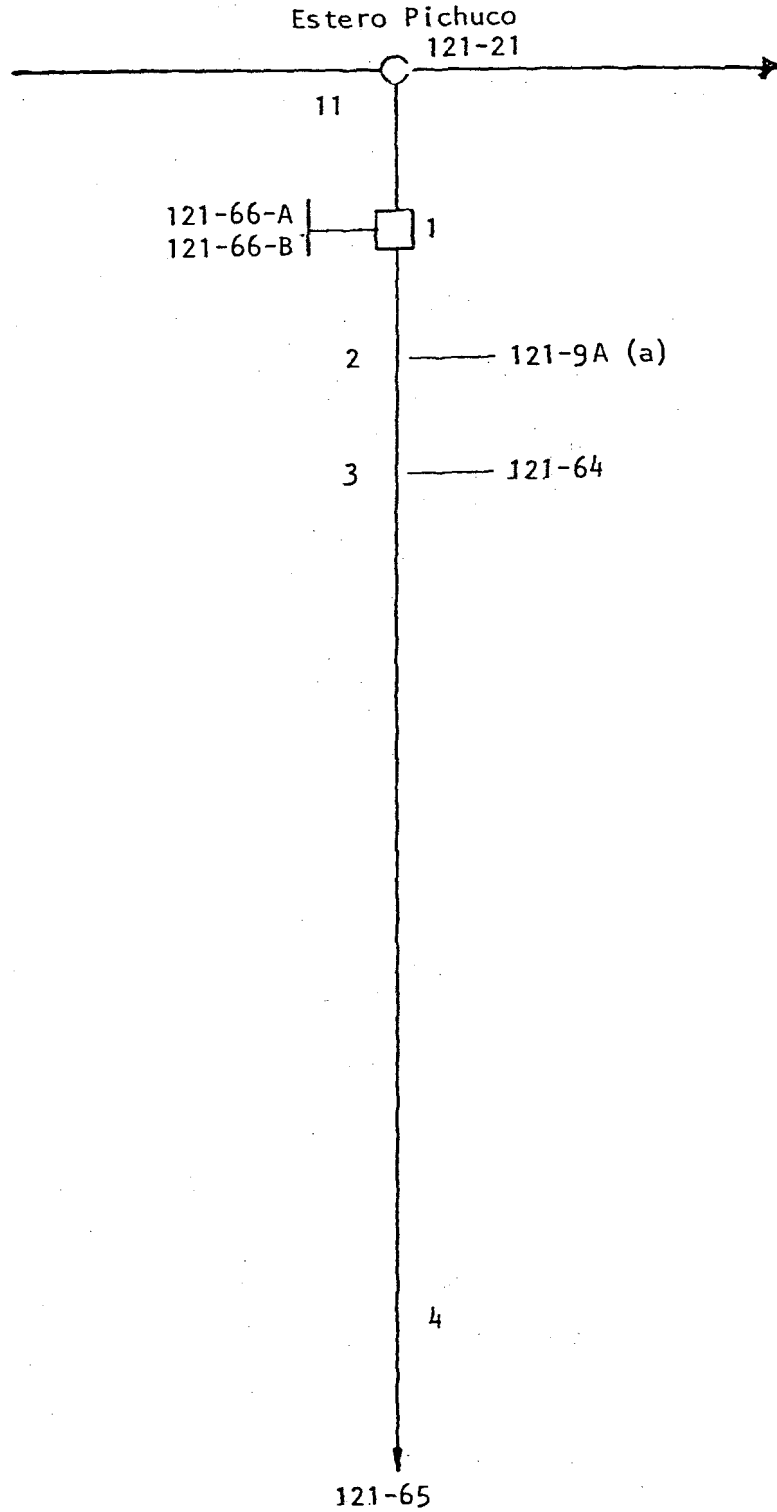
CANAL LA ESPERANZA DE PICHUCO

SUB-SUB-CUENCA ESTERO CARRETON

CANAL MATRIZ	DERIVADO	SUB-DERIVADO	SUB-SUB DERIVADO	NUMERO DE REGANTES	NUMERO DE ENCUESTA	DOTACION m ³ /Hd/año	SUPERFICIE (Hd)	LONGITUD DEL CANAL km	Nº DE OBRAS DE ARTE	Nº DE OBRAS REGULACION
La Esperanza de Pichuco.				5	5	14.000	120,94	2,10	3	1

ESTERO PUCHUCO
CANAL LA ESPERANZA DE PICHUCO

Acciones:
Hás, Reg.: 120 ,94
Regantes: 5



(a) Riega por Canal Maritata

COMUNA : SAGRADA FAMILIA
Plano: 23

CUENCA: RIO MATAQUITO
 SUB CUENCA : RIO MATAQUITO
 SUB SUB CUENCA: ESTERO CARRETON

FUENTE : ESTERO PICHUCO 1/1
 CANAL MATRIZ : LA ESPERANZA DE PICHUCO
 CANAL DERIVADO :
 CANAL SUB DERIVADO :

ENCUESTA N°	COMUNA ROL SII	NOMBRE DEL PROPIETARIO NOMBRE DEL PREDIO	ACCIONES	U %	SUP.(Hd) VOL.	Lugar inscripcion Fs. N° Año
4969	Sgda. Familia 121-66 A	Fairoa Castro, Héctor Amador y otro La Esperanza Hijuela # 4	s/inf	R	99,00 14.000	s/inf
4970	Sgda. Familia 121-66 B	Pizarro Nieto, Luis Leopoldo La Esperanza	"	R	5,00 14.000	"
2411	Sgda Familia 121-9-A	Pérez Hettich , Laura Gabriela (a) La Esperanza Hijuela # 3	"	R	6,44 14.000	"
4971	Sgda Familia 121-64	Pérez Hettich, Gustavo Alberto La Esperanza Hijuela # 2	"	R	6,16 14.000	"
4972a	Sgda Familia 121-65	Pérez Hettich, Clara Lidia La Esperanza Hijuela # 1	"	R	4,34 14.000	"
(a)	Riega por Canal Maritata					

CANAL TOMA SANTA ELENABOCATOMA N° 12.-A.- Características Físicas.

El canal se origina sobre la ribera derecha del Estero Pichuco, frente al Rol 121-3 de Sagrada Familia; con la utilización de barrera de pedraplén y ramas se permite desviar parte del cauce hacia la bocatoma.

El canal es revestido.

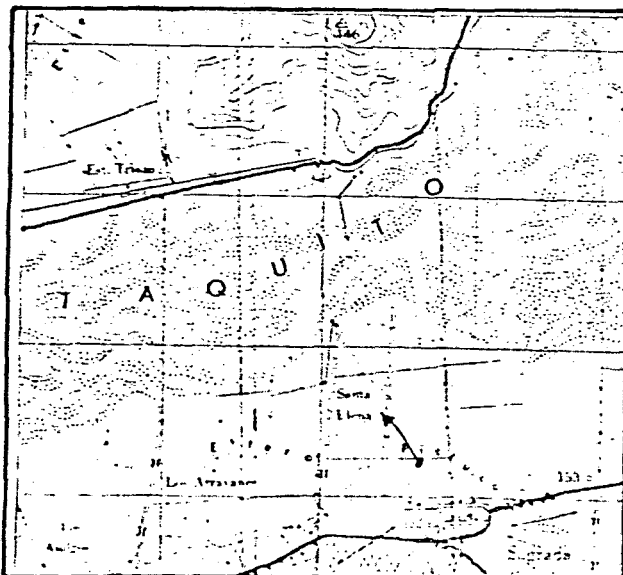
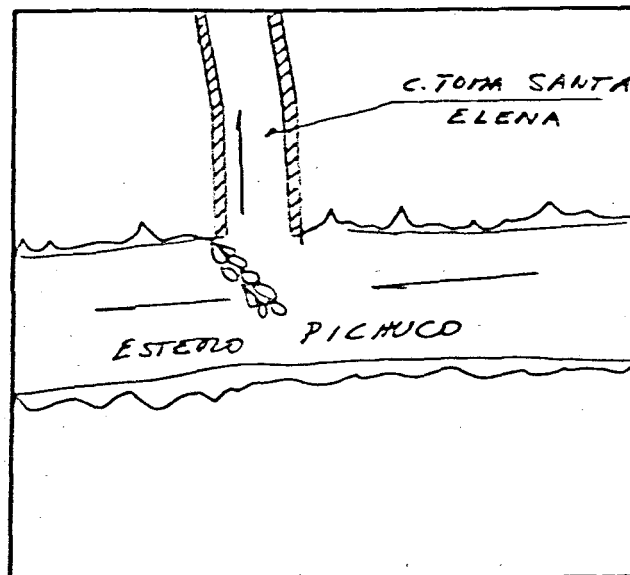
El canal tiene una longitud de 0,55 Km. No posee obras de arte.

B.- Acciones en la Fuente y Distribución.

No hay derechos inscritos.

C.- Constitución Legal.

No tiene.

RIO ESTERO PICHUCOFECHA JULIO 1985CANAL TOMA SANTA ELENABOCATOMA 12UBICACIONCROQUIS

DESCRIPCION DE LA BOCATOMA Se ubica sobre la ribera derecha del Estero Pichuco frente al Rol 121-3 de Sagrada Familia; se complementa con barrera de pedraplén y ramas que permiten desviar parte del cauce hacia la bocatoma. El canal es revestido. El acceso está al norte del pueblo de Sagrada Familia.

SECCION DE CONTROL No hay.

OBSERVACIONES El canal sirve a un usuario que riega una superficie de 80,00 hás.
No hay derechos inscritos.
El canal se representa en el plano 23.


CUADRO RESUMEN

CUENCA RIO MATAQUITO FUENTE ESTERO PICHUCO AFLUENTE DE ESTERO CARRETON
 SUB-CUENCA RIO MATAQUITO CANAL TOMA SANTA ELENA
 SUB-SUB-CUENCA ESTERO CARRETON

CANAL MATRIZ	DERIVADO	SUB-DERIVADO	SUB-SUB DERIVADO	NUMERO DE REGANTES	NUMERO DE ENCUESTAS	DOTACION m ³ /Hd/año	SUPERFICIE (Hd)	LONGITUD DEL CANAL km	Nº DE OBRAS DE ARTE	Nº DE OBRAS REGULACION
Toma San Elena				1	1	14.000	80,00	0,55	-	-

ESTERO PICHUCO
CANAL TOMA SANTA ELENA

Acciones:
Hás.Reg.: 80,00
Regantes: 1



COMUNA : SAGRADA FAMILIA
Plano: 23

CUENCA : RIO MATAQUITO
 SUB CUENCA : RIO MATAQUITO
 SUB SUB CUENCA : ESTERO CARRETON

FUENTE : ESTERO PICHUCO
 CANAL MATRIZ : TOMA SANTA ELENA
 CANAL DERIVADO :
 CANAL SUB DERIVADO :

ENCUESTA N°	COMUNA ROL SII	NOMBRE DEL PROPIETARIO NOMBRE DEL PREDIO	ACCIONES	U s o	SUP.(Hd) VOL.	Lugar inscripcion Fs. N° Año
-4972b	Sgda Familia 121-1	Comunidad Santa Elena Hijuela Segunda Santa Elena	s/inf	R	80,00 14.000	s/inf

CANAL LOS ARRAYANESBOCATOMA N° 13.-A.- Características Físicas.

El canal se origina en la ribera izquierda del Estero Pichuco, frente al predio Rol 121-1 de Sagrada Familia, con la utilización de piedras se desvían parte de las aguas hacia la bocatoma, la que es de tipo provisoria.

El canal tiene una longitud de 2,70 Km. y posee 1 obra de regulación y 1 obra de arte.

Obras de Arte.

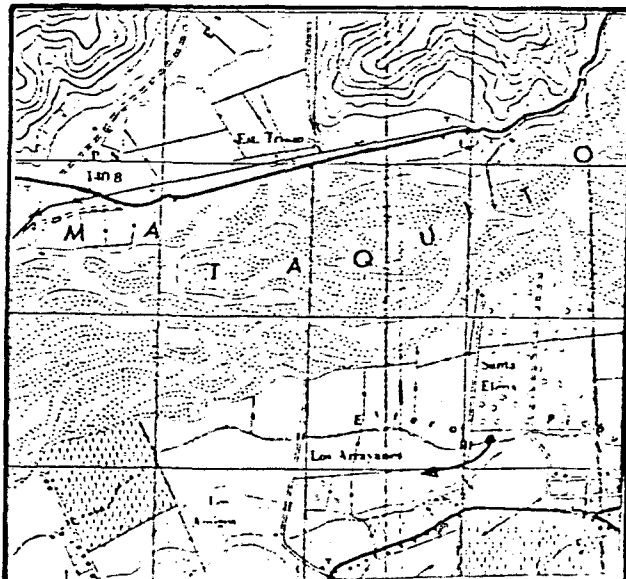
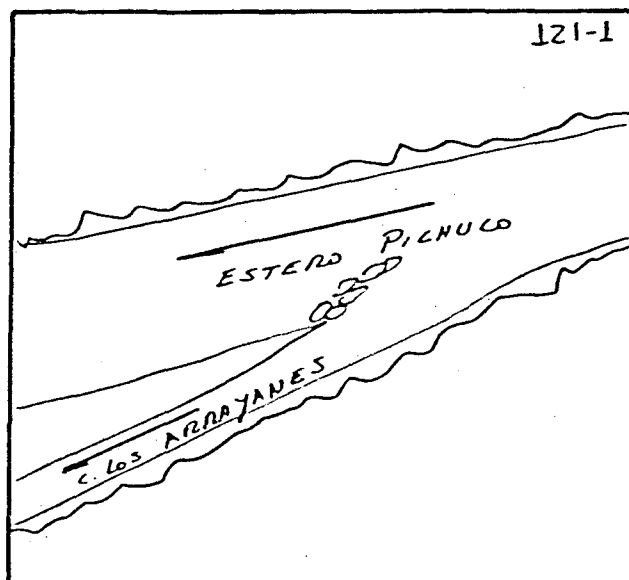
Canal Matriz	Túnel	Sifón	Canoa	Puente	Tubo	Marco	Compuerta	Total
Los Arrayanes	-	-	1	-	-	-	-	1

B.- Acciones en la Fuente y Distribución.

No hay derechos inscritos.

C.- Constitución Legal.

No tiene.

RIO ESTERO PICHUCOFECHA JULIO 1985CANAL LOS ARRAYANESBOCATOMA 13UBICACIONCROQUIS

DESCRIPCION DE LA BOCATOMA Se ubica sobre la ribera izquierda del Estero Pichuco frente al Rol 121-1 de Sagrada Familia, se complementa con piedras que desvían parte del cauce hacia la bocatoma.

El acceso es por el camino a la costa, saliendo de Sagrada Familia, cerca de la Comunidad Los Arrayanes.

SECCION DE CONTROL No hay.

OBSERVACIONES El canal sirve a 7 usuarios los que poseen una superficie total de riego de 88,00 hás.

No hay organización; No hay derechos inscritos.

El canal se representa en el plano 23.

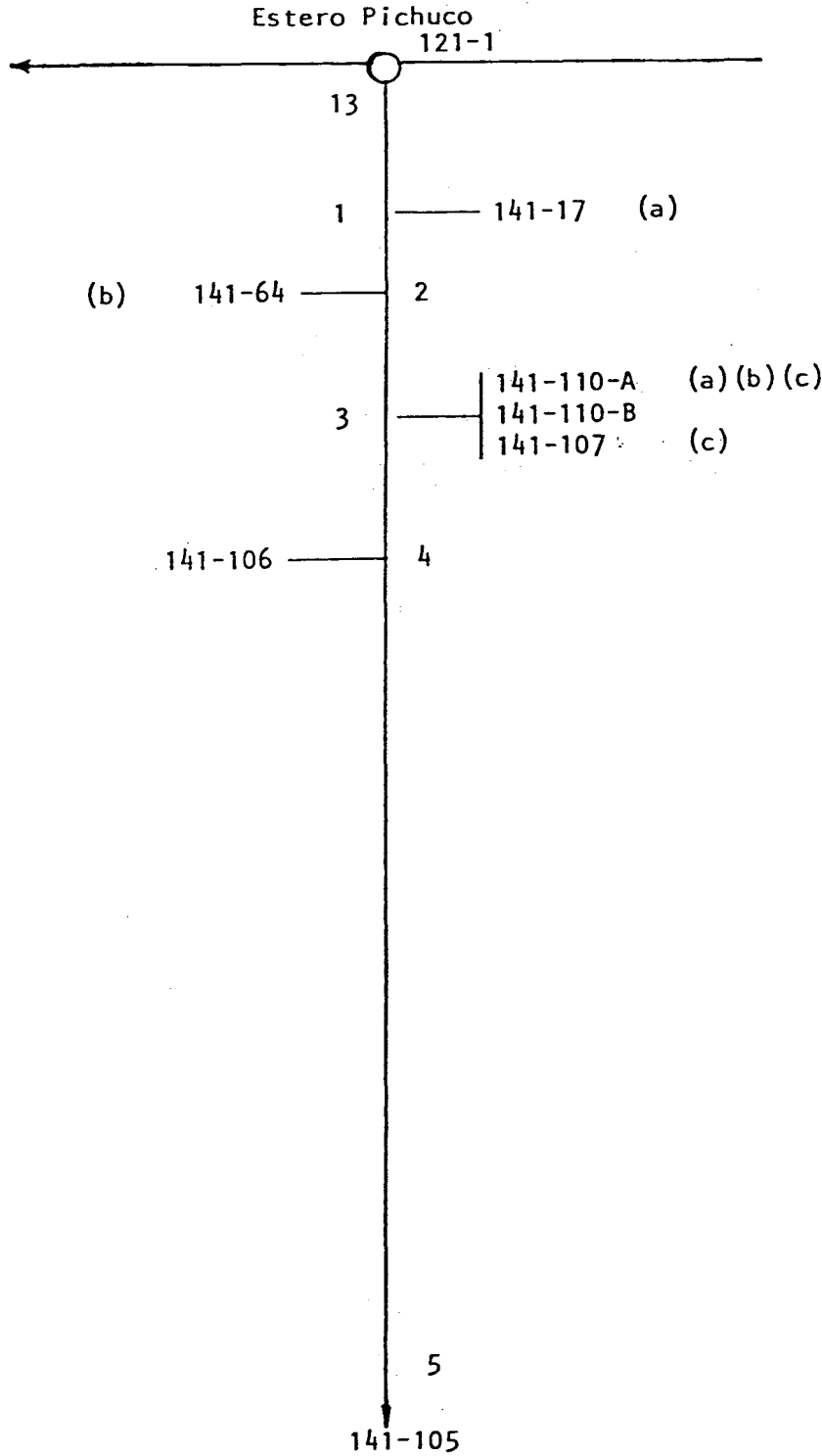
CUADRO RESUMEN

CUENCA RIO MATAQUITO FUENTE ESTERO PICHUCO AFLUENTE DE ESTERO CARRETON
 SUB-CUENCA RIO MATAQUITO CANAL LOS ARRAYANES
 SUB-SUB-CUENCA ESTERO CARRETON

CANAL MATRIZ	DERIVADO	SUB-DERIVADO	SUB-SUB DERIVADO	NUMERO DE REGANTES	NUMERO DE ENCUESTAS	DOTACION m ³ /Hd/año	SUPERFICIE (Hd)	LONGITUD DEL CANAL Km	Nº DE OBRAS DE ARTE	Nº DE OBRAS REGULACION
Los Arrayanes				7	7	14.000	88,00	2,70	1	-

ESTERO PICHUCO
CANAL LOS ARRAYANES

Acciones:
Hás.Reg.: 88,00
Regantes: 7



- (a) Riega por Canal Maritata
- (b) Riega por Canal San Pedro
- (c) Riega por Canal Toma Los Amigos

COMUNA : SAGRADA FAMILIA
Plano: 23

CUENCA: RIO MATAQUITO

FUENTE: ESTERO PICHUCO

1/1

SUB CUENCA: RIO MATAQUITO

CANAL MATRIZ: LOS ARRAYANES

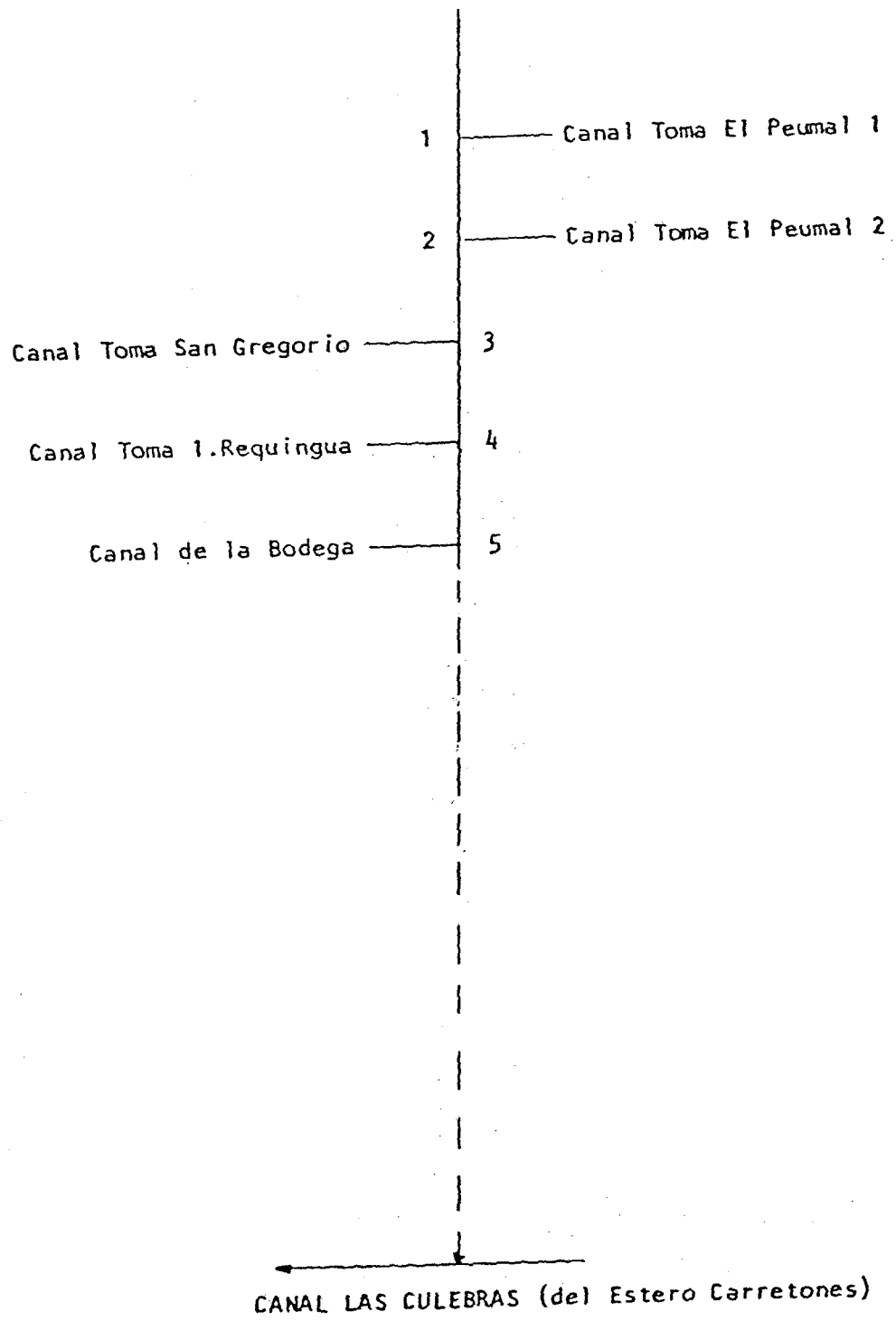
SUB SUB CUENCA: ESTERO CARRETON

CANAL DERIVADO:

CANAL SUB DERIVADO:

ENCUESTA N°	COMUNA ROL SII	NOMBRE DEL PROPIETARIO NOMBRE DEL PREDIO	ACCIONES	U S O	SUP.(Hd) VOL.	Lugar inscripcion Fs. N° Año
2430	Sgda.Familia 141-17	Comunidad Los Arrayanes (a) Fundo Los Arrayanes	s/inf.	R	24,00 14.000	s/inf.
4531	Sgda.Familia 141-64	Vargas Corvalán, Celín (b) Los Arrayanes	"	R	5,00 14.000	"
2435	Sgda.Familia 141-110-A	Jorge Amenabar Wormald y Cía. (a)(b) Fundo Los Amigos (c)	"	R	26,00 14.000	"
4973	Sgda.Familia 141-110-B	Amenábar Wormald, Jorge Paulo Parcela 38 Colín	"	R	10,00 14.000	"
4916	Sgda.Familia 141-107	Navarro Quezada, Osvaldo Iginio (c) Parcela 34	"	R	2,00 14.000	"
4974	Sgda.Familia 141-106	Navarro Quezada, René Edmundo Parcela 37 Colín	"	R	10,00 14.000	"
4975	Sgda.Familia 141-105	Cordero Cordero, Luis Alberto Parcela 36 Colín	"	R	11,00 14.000	"
(a)	Riega por	Canal Maritata				
(b)	Riega por	Canal San Pedro				
(c)	Riega por	Canal Toma Los Amigos				

ESQUEMA GENERAL DEL ESTERO PATAGUAL



CANAL TOMA EL PEUMAL 1BOCATOMA N°1.-A.- Características Físicas.

El canal se origina en la ribera izquierda del Estero Patagual, frente al predio Rol 642-93 Sgda.Familia. Con la utilización de una barrera de piedras se desvía el agua hacia la bocatoma, la que es de tipo provisoria.

El canal tiene una longitud de 0,20 Km. No posee obras de arte.

B.- Acciones en la Fuente y Distribución.

No hay derechos inscritos.

C.- Constitución Legal.

No tiene.

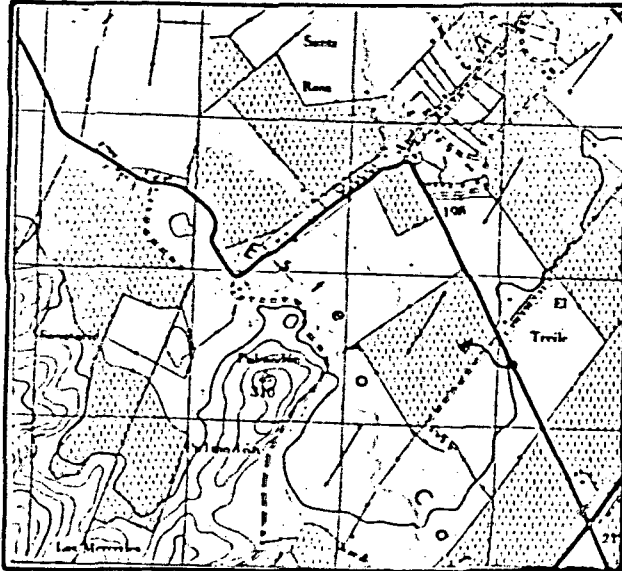
RIO ESTERO PATAGUAL

FECHA JULIO 1985

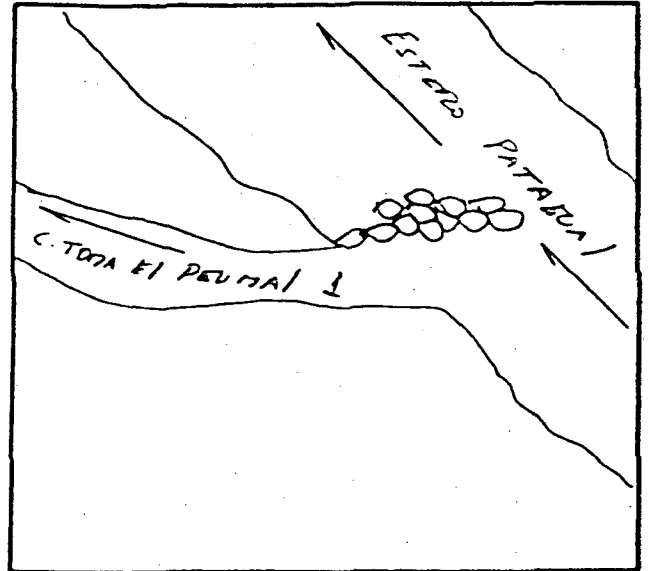
CANAL TOMA EL PEUMAL 1

BOCATOMA 1

UBICACION



CROQUIS



DESCRIPCION DE LA BOCATOMA Se ubica sobre la ribera izquierda del Estero Patagual frente al Rol 624-93 Sgda.Familia, se complementa con barrera de piedras.
El acceso es por el camino a Santa Rosa.

SECCION DE CONTROL No hay.

OBSERVACIONES El canal sirve a un usuario el cual riega una superficie total de 10,00 hás.

No hay derechos inscritos.

El canal se representa en el plano 16.


CUADRO RESUMEN

CUENCA RIO MATAQUITO FUENTE ESTERO PATAGUAL AFLUENTE DE _____
 SUB-CUENCA RIO MATAQUITO CANAL TOMA EL PEUMAL 1
 SUB-SUB-CUENCA ESTERO CARRETON

CANAL MATRIZ	DERIVADO	SUB-DERIVADO	SUB-SUB DERIVADO	NUMERO DE REGANTES	NUMERO DE ENCUESTAS	DOTACION m ³ /Hó/año	SUPERFICIE (Hó)	LONGITUD DEL CANAL km	Nº DE OBRAS DE ARTE	Nº DE OBRAS REGULACION
Toma el Peumal 1				1	1	14.000	10,00	0,20	-	-

ESTERO PATAGUAL
CANAL TOMA EL PEUMAL 1

Acciones:
Hés.Reg.: 10,00
Regantes: 1



(a) Riega por Canal Derrames Santa Lucía 2
(b) Riega por Canal Derrames Santa Lucía 1.

COMUNA : SAGRADA FAMILIA
Plano : 16

CUENCA : RIO MATAQUITO
 SUB CUENCA : RIO MATAQUITO
 SUB SUB CUENCA : ESTERO CARRETON

FUENTE : ESTERO PATAGUAL
 CANAL MATRIZ : TOMA EL PEUMAL 1
 CANAL DERIVADO :
 CANAL SUB DERIVADO :

1/1

ENCUESTA N°	COMUNA ROL SII	NOMBRE DEL PROPIETARIO NOMBRE DEL PREDIO	ACCIONES	U S O	SUP.(Hd) VOL.	Lugar inscripcion Fs. N° Año
4977	Sgdà. Familia 624-63	Schroeders Baasch, Klaus Dieter Fundo Los Peumos (a), (b)	s/inf.	R	10,00 14.000	s/inf.
(a)	Riega por	Canal Derrames Santa Lucía 2				
(b)	Riega por	Canal Derrames Santa Lucía 1.				

CANAL TOMA EL PEUMAL 2.BOCATOMA N° 2.-A.- Características Físicas.

El canal se origina en la ribera izquierda del Estero Patagual, frente al Rol 624-63 Sgda.Familia, con el uso de una barrera de piedra se desvía parte de las aguas hacia la bocatoma.

El canal tiene una longitud de 0,87 Km. No posee obras de arte.

B.- Acciones en la Fuente y Distribución.

No hay derechos inscritos.

C.- Constitución Legal.

No tiene.

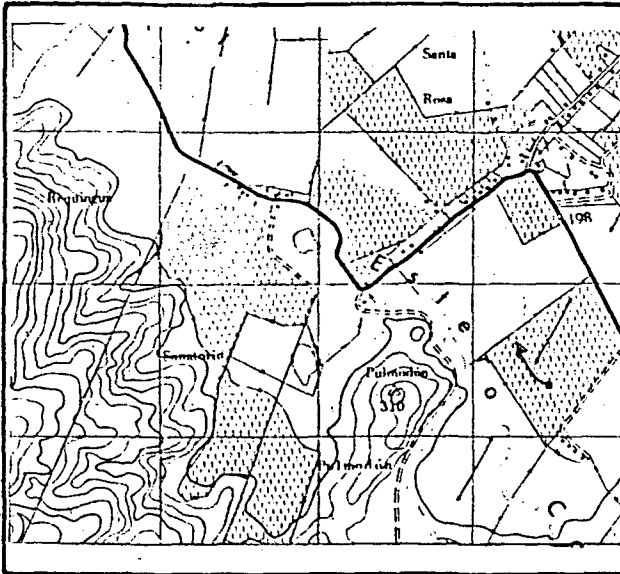
RIO ESTERO PATAGUAL

FECHA JULIO 1985

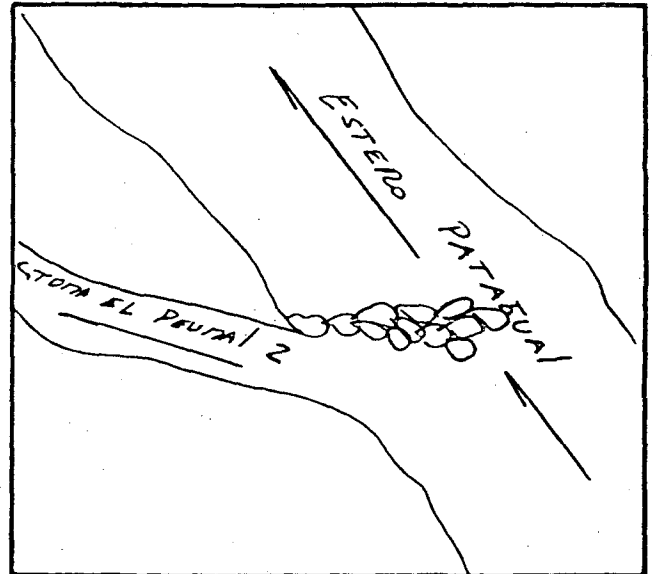
CANAL TOMA EL PEUMAL 2

BOCATOMA 2

UBICACION



CROQUIS



DESCRIPCION DE LA BOCATOMA Se ubica sobre la ribera izquierda del Estero Patagual frente al Rol 624-63 Sgda.Familia, se complementa con barrera de piedra que desvía parte de las aguas hacia la toma.
El acceso es por el camino a Santa Rosa.

SECCION DE CONTROL No hay.

OBSERVACIONES El canal sirve a un usuario el cual riega una superficie de 50,00 hectáreas.

No hay derechos inscritos.

El canal se representa en el plano 16.

CUADRO RESUMEN

CUENCA RIO MATAQUITO

FUENTE ESTERO PATAGUAL

AFLUENTE DE _____

SUB-CUENCA RIO MATAQUITO


CANAL TOMA EL PEUMAL 2

SUB-SUB-CUENCA ESTERO CARRETON

CANAL MATRIZ	DERIVADO	SUB-DERIVADO	SUB-SUB DERIVADO	NUMERO DE REGANTES	NUMERO DE ENCUESTAS	DOTACION m ³ /Há/año	SUPERFICIE (Há)	LONGITUD DEL CANAL KM	Nº DE OBRAS DE ARTE	Nº DE OBRAS REGULACION
Toma el Peumal 2				1	1	14.000	50,00	0,87	-	-

ESTERO PATAGUAL
CANAL TOMA EL PEUMAL 2

Acciones:
Hás.Reg.: 50,00
Regantes: 1



(a) Riega por Canal Santa Lucía 2.

COMUNA : SAGRADA FAMILIA
Plano : 16

CUENCA: RIO MATAQUITO

FUENTE: ESTERO PATAGUAL

1/1

SUB CUENCA: RIO MATAQUITO

CANAL MATRIZ: TOMA EL PEUMAL 2

SUB SUB CUENCA: ESTERO CARRETON

CANAL DERIVADO:

CANAL SUB DERIVADO:

ENCUESTA N°	COMUNA ROL SII	NOMBRE DEL PROPIETARIO NOMBRE DEL PREDIO	ACCIONES	U S O	SUP.(Hd) VOL.	Lugar inscripcion Fs. N° Año
4976	Sgda.Familia 624-4	Astaburuaga Goycolea, Osvaldo (Pa) Hijuela Segunda Santa Rosa Lontué	s/inf.	R	50,00 14.000	s/inf.
(a)	Riega por Canal Santa Lucía 2					

CANAL TOMA SAN GREGORIOBOCATOMA N°3.-A.- Características Físicas

El canal se origina en la ribera derecha del Estero Pichuco, frente al predio Rol 129-9 de Sagrada Familia; con la utilización de piedras se desvía parte de las aguas hacia la toma, la que es de tipo provisoria.

Posee dos obras de arte.

Obras de Arte

Canal Matriz	Túnel	Sifón	Canoa	Puente	Tubo	Marco	Compuerta	Total
Toma San Gregorio	-	-	2	-	-	-	-	2

B.- Acciones en la Fuente y Distribución

No hay derechos inscritos.

C.- Constitución Legal

No tiene.

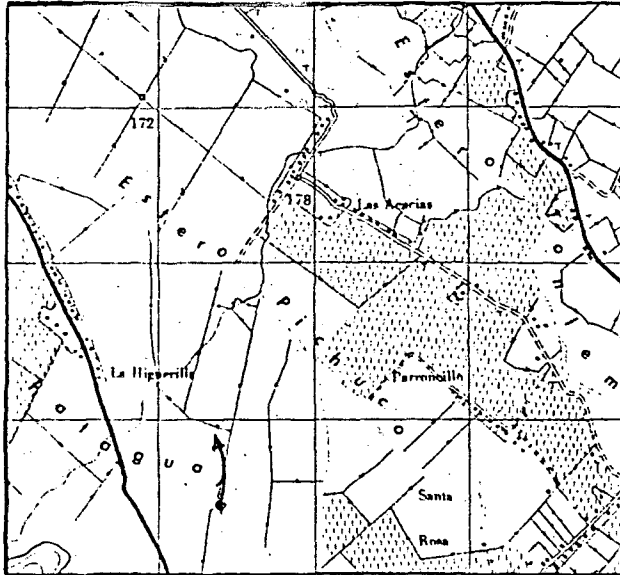
RIO ESTERO PATAGUAL

FECHA OCTUBRE 1985

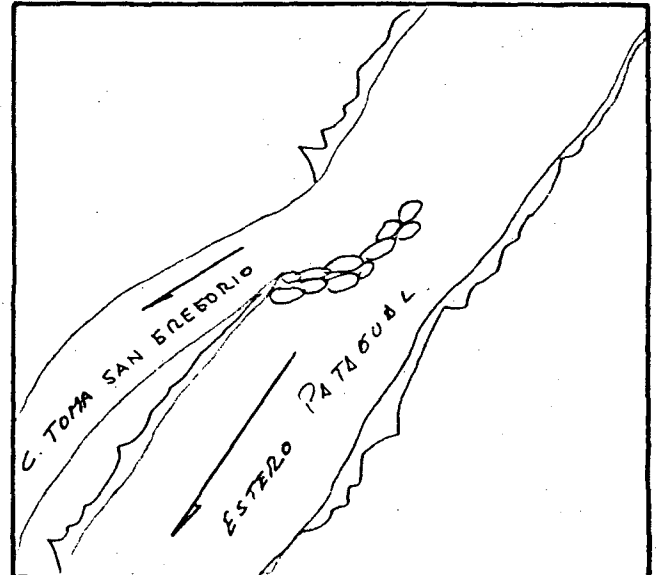
CANAL TOMA SAN GREGORIO

BOCATOMA 3

UBICACION



CROQUIS



DESCRIPCION DE LA BOCATOMA Se ubica sobre la ribera derecha del Estero Pichuco frente al predio Rol 129-9 de Sagrada Familia; se complementa con piedras para desviar parte de las aguas hacia la toma.

El acceso es por el camino interior del Fundo del señor Sergio Correa.

SECCION DE CONTROL No hay.

OBSERVACIONES El canal sirve a 8 usuarios, los cuales riegan una superficie total de 104,60 hás,

No hay derechos inscritos.

El canal se representa en el plano 16.

CUADRO RESUMEN

CUENCA RIO MATAQUITO

FUENTE ESTERO PATAGUAL

AFLUENTE DE ESTERO CARRETON

SUB-CUENCA RIO MATAQUITO

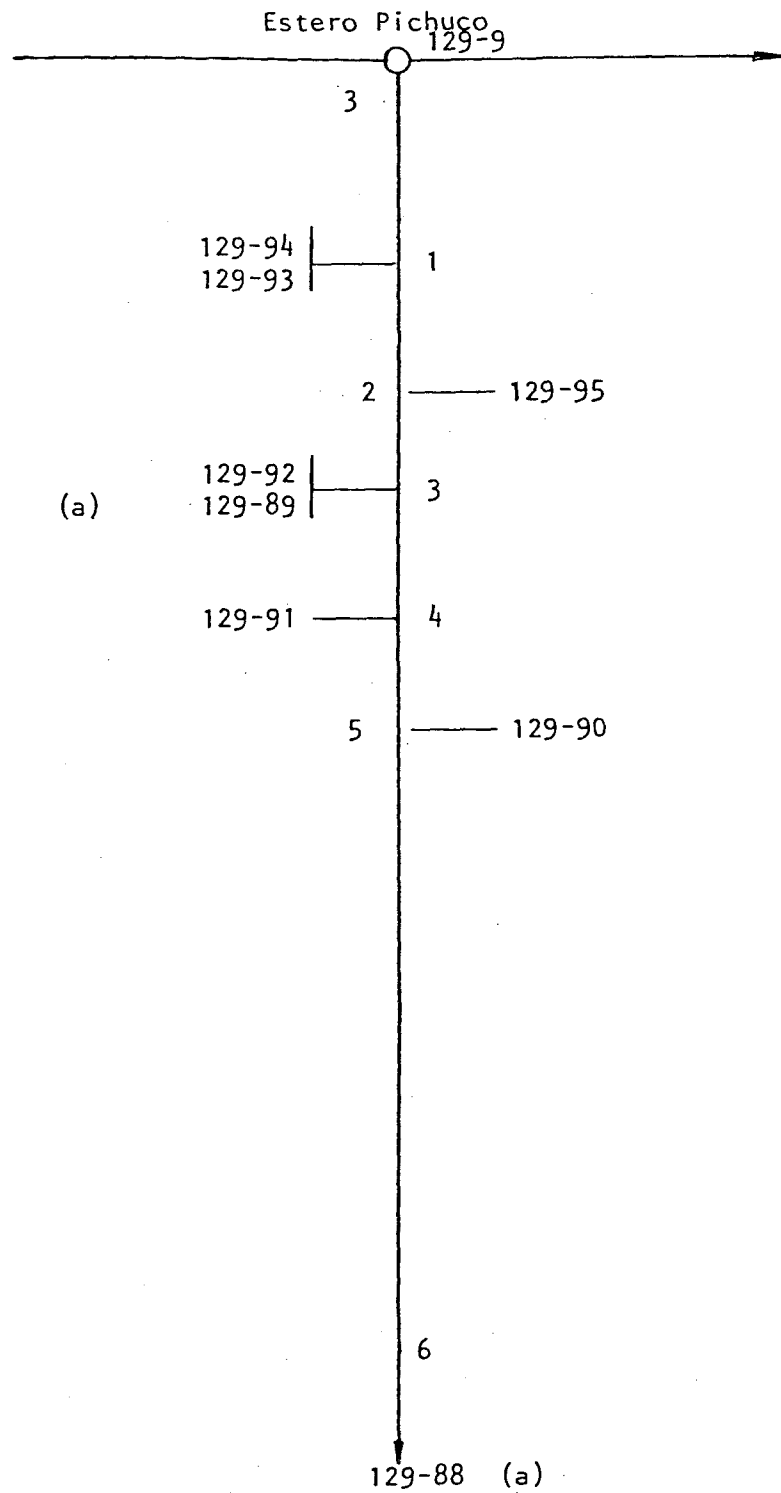
CANAL TOMA SAN GREGORIO

SUB-SUB-CUENCA ESTERO CARRETON

CANAL MATRIZ	DERIVADO	SUB-DERIVADO	SUB-SUB DERIVADO	NUMERO DE REGANTES	NUMERO DE ENCUESTAS	DOTACION m ³ /Há/año	SUPERFICIE (Há)	LONGITUD DEL CANAL km	Nº DE OBRAS DE ARTE	Nº DE OBRAS REGULACION
Toma San Gregorio				8	8	14.000	104,60	2,50	2	-

ESTERO PATAGUAL
CANAL TOMA SAN GREGORIO

Acciones:
Hás.Reg.: 104,60
Regantes: 8



(a) Riega por Canal Derrames San Gregorio

COMUNA : SAGRADA FAMILIA
Plano : 16

CUENCA: RIO MATAQUITO
 SUB CUENCA : RIO MATAQUITO
 SUB SUB CUENCA: ETERO CARRETON

FUENTE : ESTERO PATAGUAL
 CANAL MATRIZ : TOMA SAN GREGORIO
 CANAL DERIVADO :
 CANAL SUB DERIVADO :

ENCUESTA N°	COMUNA ROL SII	NOMBRE DEL PROPIETARIO NOMBRE DEL PREDIO	ACCIONES	U S O	SUP.(Hd) VOL.	Lugar inscripcion Fs. N° Año
5132	Sgda Familia 129-94	Núñez Dote, Mario Parcela 66 Juan XXIII	s/inf	R	8,00 14.000	s/inf
5133	Sgda Familia 129-93	Inostroza Silva, José Cupertino Parcela 65 Juan XXIII	"	R	13,50 14.000	"
5134	Sgda Familia 129-95	Cofré Ponce, Aligio del Carmen Parcela 67 Juan XXIII	"	R	11,20 14.000	"
5135	Sgda Familia 129-92	Aliaga Salas, Ricardo Parcela 64 Juan XXIII	"	R	13,00 14.000	"
5136	Sgda Familia 129-89	Guerrero Herrera, Roberto Patricio Parcela 63 Juan XXIII (a)	"	R	16,00 14.000	"
5137	Sgda Familia 129-91	Correa Eguiguren, Jorge Eduardo Parcela 62 Juan XXIII	"	R	17,20 14.000	"
5138	Sgda Familia 129-90	Izeta Morán , Francisco Javier Parcela 61 Juan XXIII	"	R	14,70 14.000	"
5139	Sgda Familia 129-88	Véliz Díaz , Ramón Luis (a) Parcela 60 Juan XXIII	"	R	11,00 14.000	"
(a)	Riega por Canal Derrames San Gregorio					

CANAL TOMA 1 REQUINGUABOCATOMA N° 4.-A.- Características Físicas.

El canal se origina en la ribera derecha del Estero Patagual, frente al Rol 129-1 de Sagrada Familia; con el uso de una barrera pata de cabra se ayuda a desviar parte del cauce hacia la bocatoma, la que es de tipo provisoria.

El canal tiene una longitud de 0,50 Km. No posee obras de arte.

B.- Acciones en la Fuente y Distribución.

No hay derechos inscritos.

C.- Constitución Legal.

No tiene.

RIO ESTERO PATAGUAL

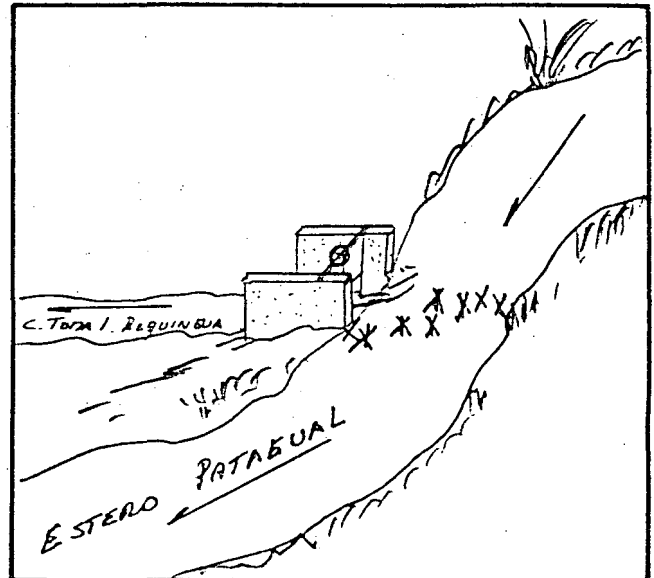
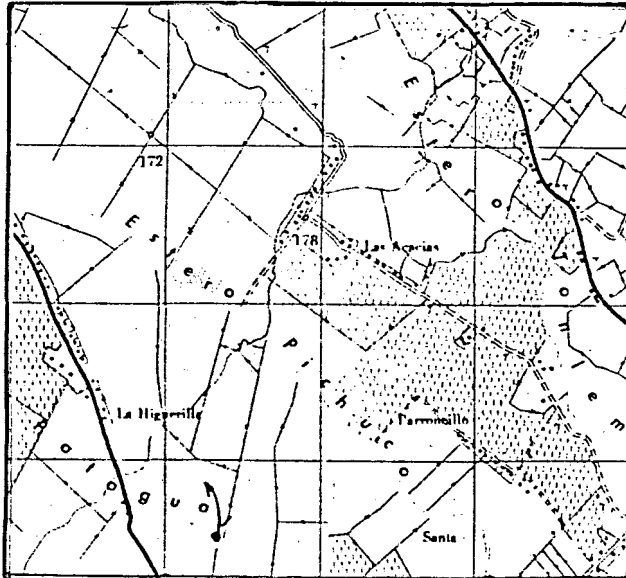
FECHA JULIO 1985

CANAL TOMA 1 REQUINGUA

BOCATOMA 4

UBICACION

CROQUIS



DESCRIPCION DE LA BOCATOMA Se ubica sobre la ribera derecha del Estero Patagual frente al Rol 129-1 de Sagrada Familia; se complementa con barrera pata de cabra que ayuda a desviar parte del cauce hacia la bocatoma.

Para regular el caudal de entrada al canal este cuenta con una compuerta transversal, tal como se indica en el Croquis.

El acceso es por el potrero El Peral.

SECCION DE CONTROL No hay.

OBSERVACIONES El canal sirve a un usuario el que posee una superficie de riego de 60,00 hás.

No hay derechos inscritos.

El canal se representa en el plano 16.

CUADRO RESUMEN

CUENCA RIO MATAQUITO
 SUB-CUENCA RIO MATAQUITO
 SUB-SUB-CUENCA ESTERO CARRETON


FUENTE ESTERO PATAGUAL
 CANAL TOMA 1 REQUINGUA

AFLUENTE DE _____

CANAL MATRIZ	DERIVADO	SUB-DERIVADO	SUB-SUB DERIVADO	NUMERO DE REGANTES	NUMERO DE ENCUESTAS	DOTACION m ³ /Hd/año	SUPERFICIE (Há)	LONGITUD DEL CANAL km	N° DE OBRAS DE ARTE	N° DE OBRAS REGULACION
Toma 1 Requingua				1	1	14.000	60,00	0,50	-	-

ESTERO PATAGUAL
CANAL TOMA 1 REQUINGUA

Acciones:
Hás.Reg.: 60,00
Regantes: 1



- (a) Riega por Canal del Cerro o San Simón
- (b) Riega por Canal de La Bodega
- (d) Riega por Toma2Pichuco
- (e) Riega por Canal Pulmodón
- (f) Riega por Canal Requiringua

COMUNA : SAGRADA FAMILIA
Plano: 16

CUENCA: RIO MATAQUITO
SUB CUENCA : RIO MATAQUITO
SUB SUB CUENCA: ESTERO CARRETON

FUENTE : ESTERO PATAGUAL
CANAL MATRIZ : TOMA 1. REQUINGUA
CANAL DERIVADO :
CANAL SUB DERIVADO :

ENCUESTA N°	COMUNA ROL SII	NOMBRE DEL PROPIETARIO NOMBRE DEL PREDIO	ACCIONES	U S O	SUP.(Hd) VOL.	Lugar inscripcion Fs. N° Año
4859	Sgda Familia 129-1	Soc. Agrícola Requiringua Ltda (a) (b) Fundo Requiringua (d) (e) (f)	s/inf	R	60,00 14.000	s/inf
<p>(a) Riega por Canal del Cerro o San Simón (b) Riega por Canal de la Bodega (d) Riega por Canal Toma 2 Pichuco (e) Riega por Canal Pulmodón (f) Riega por Canal Requiringua</p>						

CANAL DE LA BODEGABOCATOMA N°5.-A.- Características Físicas.

El canal se origina en la ribera derecha del Estero Patagual, frente al Rol 129-1 de Sagrada Familia; con la ayuda de una barrera de pedraplén se permite desviar parte del cauce hacia la bocatoma.

El canal tiene una longitud de 15,0 Km. y posee 4 obras de arte.

Obras de

Obras de Arte.

Canal Matriz	Túnel	Sifón	Canoa	Puente	Tubo	Marco	Compuerta	Total
De la Bodega	-	2	-	-	-	-	2	4

B.- Acciones en la Fuente y Distribución.

No hay derechos inscritos.

C.- Constitución Legal.

No tiene.

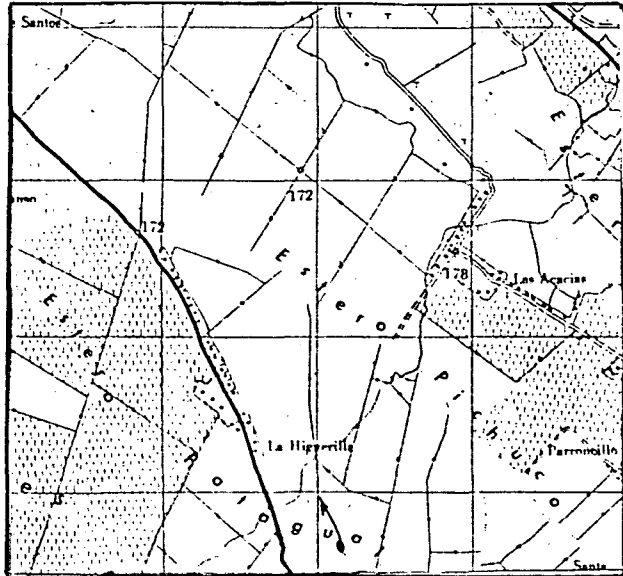
RIO ESTERO PATAGUAL

FECHA JULIO 1985

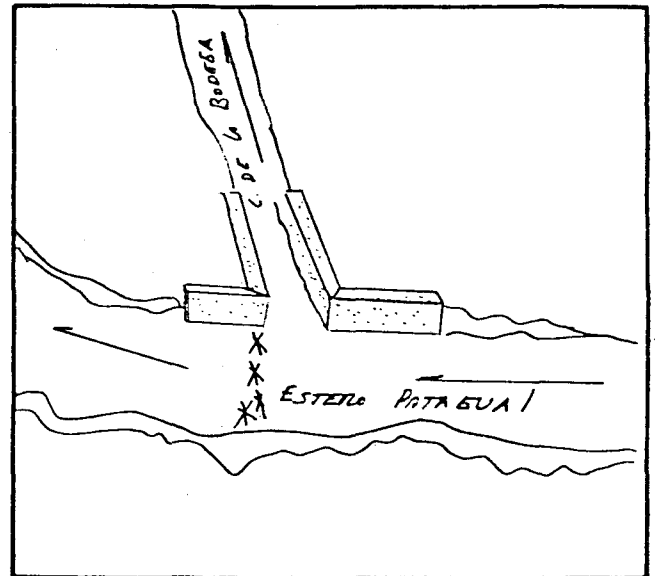
CANAL DE LA BODEGA

BOCATOMA 5

UBICACION



CROQUIS



DESCRIPCION DE LA BOCATOMA Se ubica sobre al ribera derecha del Estero Patagual
frente al Rol 129-1 de Sagrada Familia; se complementa con barrera de pedraplén
que permite desviar parte del cauce hacia la bocatoma.

El acceso es por el interior del Fundo Requiringa.

SECCION DE CONTROL No hay.

OBSERVACIONES El canal sirve a un usuario que riega una superficie total de
60,00 hás.

No hay derechos inscritos.

El canal se representa en los planos 16,7 y 22.

CUADRO RESUMEN

CUENCA RIO MATAQUITO

FUENTE ESTERO PATAGUAL

AFLUENTE DE _____

SUB-CUENCA RIO MATAQUITO

CANAL DE LA BODEGA


SUB-SUB - CUENCA ESTERO CARRETON

CANAL MATRIZ	DERIVADO	SUB-DERIVADO	SUB-SUB DERIVADO	NUMERO DE REGANTES	NUMERO DE ENCUESTAS	DOTACION m ³ /Há/año	SUPERFICIE (Há)	LONGITUD DEL CANAL km	Nº DE OBRAS DE ARTE	Nº DE OBRAS REGULACION
De La Bodega				1	1	14.000	60,00	15,00	4	-

ESTERO PATAGUAL
CANAL DE LA BODEGA

Acciones:
Hás.Reg.: 60,00
Regantes: 1

Estero Patagual



- (a) Riega por Canal del Cerro o San Simón
- (c) Riega por Toma1Requingua
- (d) Riega por Toma2Pichuco
- (e) Riega por Canal Pulmodón
- (f) Riega por Canal Requingua

COMUNA : SAGRADA FAMILIA
Plano: 16 y 22

CUENCA : RIO MATAQUITO

SUB CUENCA : RIO MATAQUITO

SUB SUB CUENCA : ESTERO CARRETON

FUENTE : ESTERO PATAGUAL
CANAL MATRIZ : DE LA BODEGA
CANAL DERIVADO :

1/1

CANAL SUB DERIVADO :

ENCUESTA N°	COMUNA ROL SII	NOMBRE DEL PROPIETARIO NOMBRE DEL PREDIO	ACCIONES	U S O	SUP.(Hd) VOL.	Lugar inscripcion Fs. N° Año
4859	Sgda Familia 129-1	Soc. Agrícola Requiringua Ltda (a) (c) (d) Fundo Requiringua (e) (f)	s/inf	R	60,00 14.000	s/inf
<p>(a) Riega por Canal del Cerro o San Simón (c) Riega por Canal Toma 1 Requiringua (d) Riega por Canal Toma 2 Pichuco (e) Riega por Canal Pulmodón (f) Riega por Canal Requiringua</p>						

CANAL SAN PEDRO DE MOLINABOCATOMA N°1.-A.- Características Físicas

El canal se origina en el lado izquierdo de los Derrames San Antonio Norte frente al predio Rol 607-6 de Molina; con el uso de una barrera de piedras se desvían parte de las aguas hacia la toma.

El canal tiene una longitud de 3,80 km. y posee 4 obras de arte.

Obras de Arte

Canal Matriz San Pedro de Molina	Túnel	Sifón	Canoa	Puente	Tubo	Marco	Compuerta	Total
	-	-	-	3	1	-	-	4

B.- Acciones en la Fuente y Distribución

No hay derechos inscritos.

C.- Constitución Legal

No tiene.

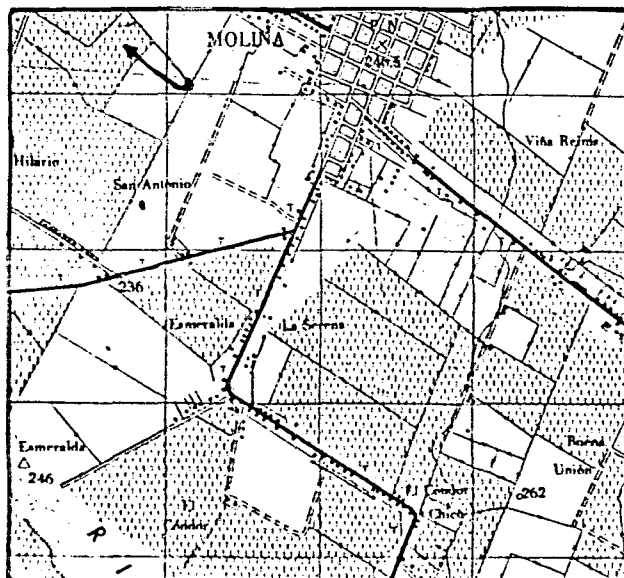
RIO DERRAMES SAN ANTONIO NORTE

FECHA OCTUBRE 1985

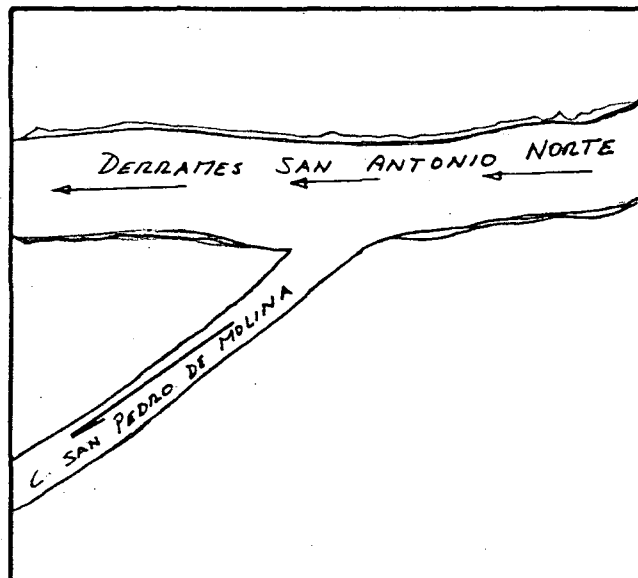
CANAL SAN PEDRO DE MOLINA

BOCATOMA 1

UBICACION



CROQUIS



DESCRIPCION DE LA BOCATOMA Se ubica sobre el lado izquierdo de los Derrames San Antonio Norte frente al predio Rol 607-6 de Molina; se complementa con barrera de piedras para desviar parte de las aguas hacia la toma.

El acceso es por el sector posterior del Hospital de Molina.

SECCION DE CONTROL No hay.

OBSERVACIONES El canal sirve a 9 usuarios los cuales riegan una superficie de 119,30 hás.

No hay organización ni derechos inscritos.

El canal se representa en el plano 15.

CUADRO RESUMEN

CUENCA RIO MATAQUITO

FUENTE DERRAMES SAN ANTONIO NORTE

AFLUENTE DE _____

SUB-CUENCA RIO MATAQUITO

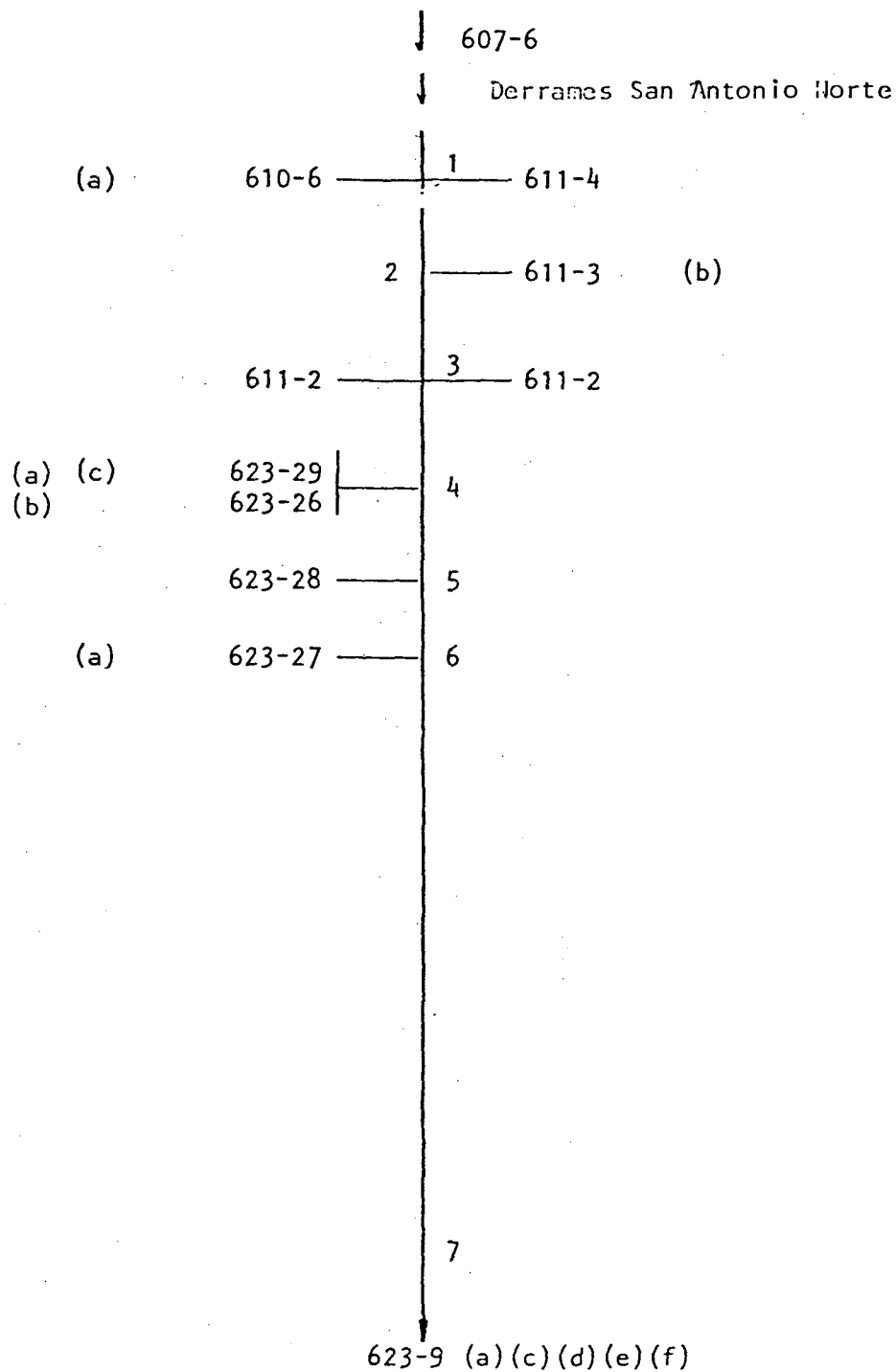
CANAL SAN PEDRO DE MOLINA

SUB-SUB-CUENCA ESTERO CARRETON

CANAL MATRIZ	DERIVADO	SUB-DERIVADO	SUB-SUB DERIVADO	NUMERO DE REGANTES	NUMERO DE ENCUESTAS	DOTACION m ³ /Há/año	SUPERFICIE (Há)	LONGITUD DEL CANAL Km	Nº DE OBRAS DE ARTE	Nº DE OBRAS REGULACION
San Pedro de Molina				9	9	11.000	119,30	3,80	4	-

DERRAMES SAN ANTONIO NORTE
CANAL SAN PEDRO DE MOLINA

Acciones:
Hás.Reg.: 119,30
Regantes: 9



- (a) Riega por Canal El Cerrillo
- (b) Riega por Canal Mirasol
- (c) Riega por Canal El Pinar
- (d) Riega por Canal Vertiente Paraguay
- (e) Riega por Canal Villa Rotos
- (f) Riega por Canal Viña La Estancia

COMUNA : MOLINA
Plano : 15

CUENCA: RIO MATAQUITO
 SUB CUENCA : RIO MATAQUITO
 SUB SUB CUENCA: ESTERO CARRETON

FUENTE : DERRAMES SAN ANTONIO NORTE 1/1
 CANAL MATRIZ : SAN PEDRO DE MOLINA
 CANAL DERIVADO :
 CANAL SUB DERIVADO :

ENCUESTA N°	COMUNA ROL SII	NOMBRE DEL PROPIETARIO NOMBRE DEL PREDIO	ACCIONES	U S O	SUP.(Hd) VOL.	Lugar inscripcion Fs. N° Año
2018	Molina 610-6	Valdobinos Vda. de Abarca Josefa Estación (a)	s/inf	R	3,10 11.000	s/inf
5204	Molina 611-4	Valdobinos Vda. de Abarca Josefa Mirasol	"	R	8,50 11.000	"
5201	Molina 611-3	Suc. Gabriel Jackes Labra (b) Fundo Mirasol	"	R	27,00 11.000	"
5205	Molina 611-2	Suc. Eduardo Martín Davis El Pinar Chico	"	R	19,40 11.000	"
2030	Molina 623-29	Arteaga Valdés , Raimundo (c) (a) San Juan	"	R	31,20 11.000	"
5202	Molina 623-26	Arteaga Valdés , Raimundo (b) Parcela Santa Patricia	"	R	4,70 11.000	"
5207	Molina 623-28	Mickeles Eber , Emilio Mallorca	"	R	15,00 11.000	"
2031	Molina 623-27	Banco de Santiago (a) Parcela 2 Mallorca	"	R	8,40 11.000	"
2077	Molina 623-9	Viña San Pedro S.A. Viña San Pedro (a) (c) (d) (e) (f)	"	R	2,00 11.000	"
(a)	Riega por	Canal El Cerrillo				
(b)	Riega por	Canal Mirasol				
(c)	Riega por	Canal El Pinar				
(d)	Riega por	Canal Vertiente Paraguay				
(e)	Riega por	Canal Villa Rotos				
(f)	Riega por	Canal Viña La Estancia				

CANAL VILLA ROTOSBOCATOMA N° 2.-A.- Características Físicas

El canal se origina a partir de los Derrames San Antonio Norte donde se hace un taco para desviar las aguas al lado izquierdo, frente al predio Rol 623-9 de Molina. Riega el sector de sitios de los trabajadores de la Viña San Pedro.

El canal tiene una longitud de 2,20 km. y posee 2 obras de arte.

Obras de Arte

Canal Matriz	Túnel	Sifón	Canoa	Puente	Tubo	Marco	Compuerta	Total
Villa Rotos	-	1	-	-	1	-	-	2

B.- Acciones en la Fuente y Distribución

No hay derechos inscritos.

C.- Constitución Legal

No tiene.

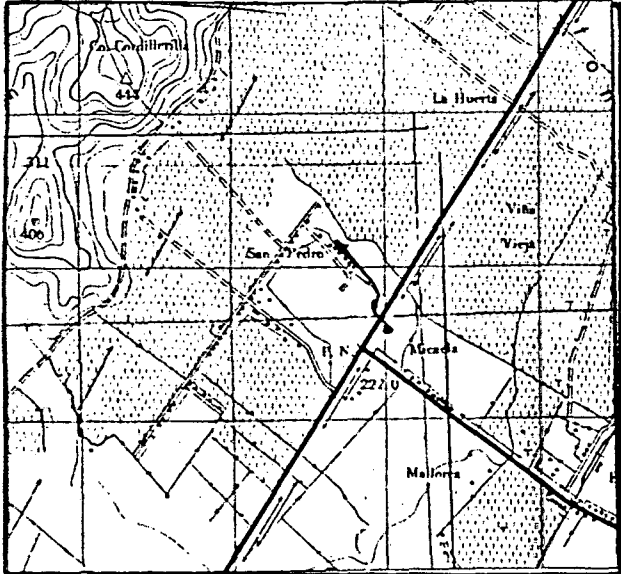
RIO DERRAMES SAN ANTONIO NORTE

FECHA OCTUBRE 1985

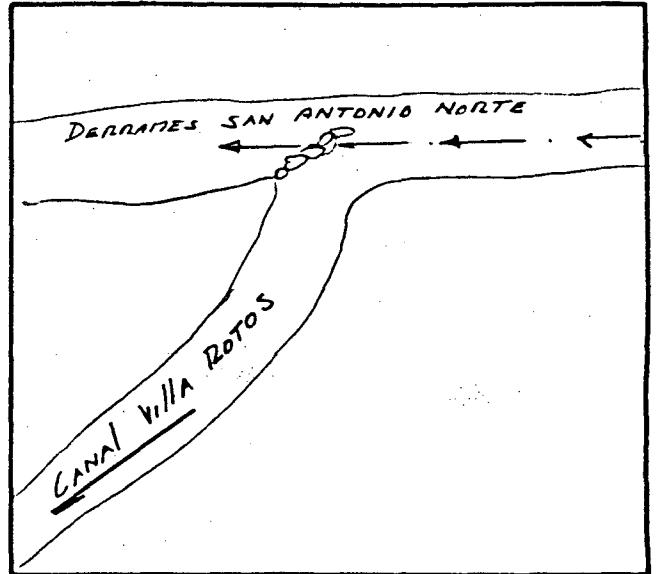
CANAL VILLA ROTOS

BOCATOMA 2

UBICACION



CROQUIS



DESCRIPCION DE LA BOCATOMA Nace a partir de los Derrames San Antonio Norte, donde se hace un taco para desviar las aguas al lado izquierdo, frente al Rol 623-9 de Molina.

El acceso es por la carretera Panamericana con el cruce del camino de acceso a Molina.

SECCION DE CONTROL No hay.

OBSERVACIONES El canal sirve a 2 usuarios los que riegan una superficie total de 29,80 hás.

No hay derechos inscritos.

El canal se representa en el plano 15.

CUADRO RESUMEN

CUENCA RIO MATAQUITO
 SUB-CUENCA RIO MATAQUITO
 SUB-SUB-CUENCA ESTERO CARRETON

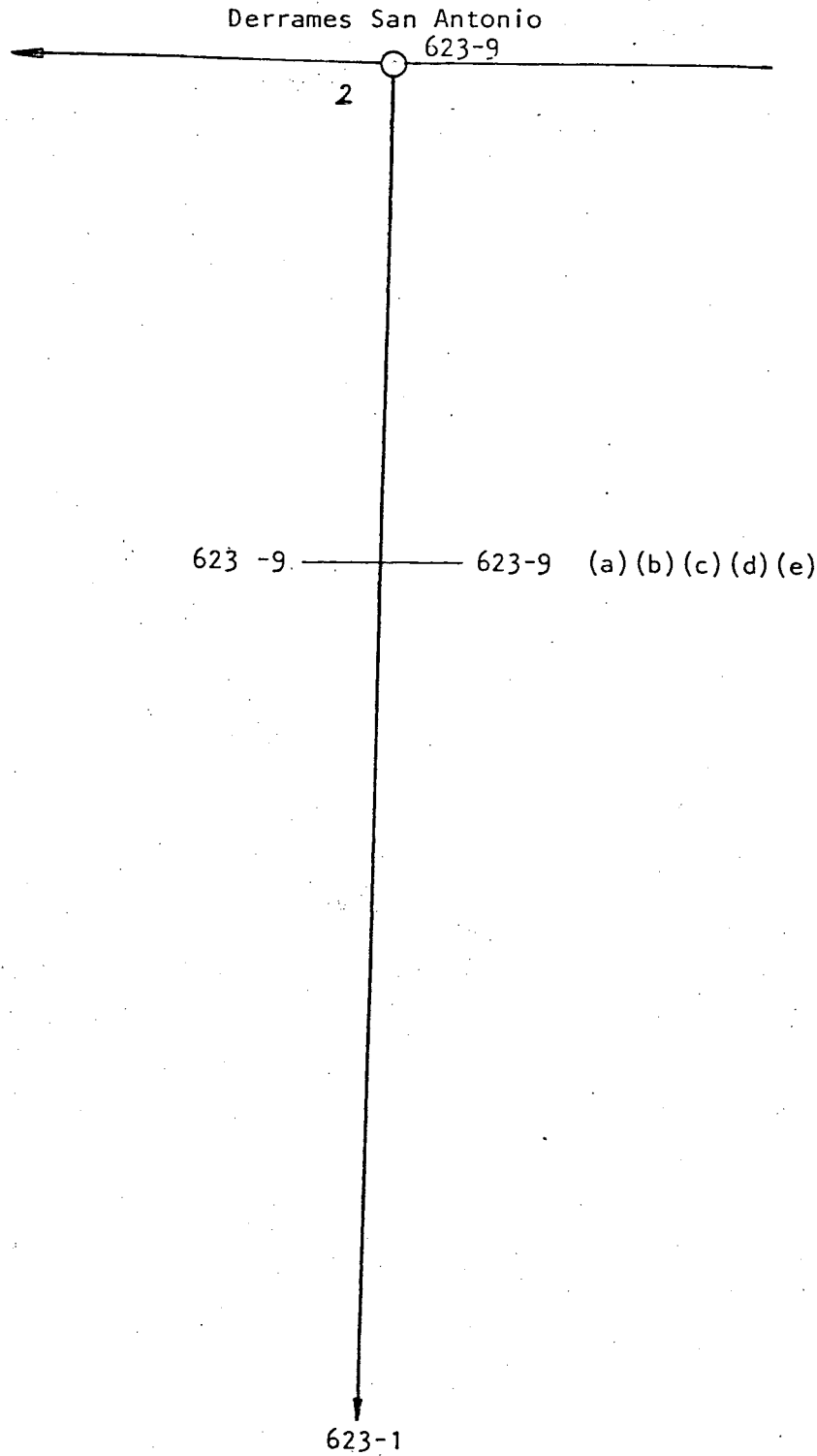
FUENTE DERRAMES SAN ANTONIO NORTE
 CANAL VILLA ROTOS

AFLUENTE DE ESTERO CARRETON

CANAL MATRIZ	DERIVADO	SUB-DERIVADO	SUB-SUB DERIVADO	NUMERO DE REGANTES	NUMERO DE ENCUESTAS	DOTACION m ³ /Hd/año	SUPERFICIE (Há)	LONGITUD DEL CANAL km	Nº DE OBRAS DE ARTE	Nº DE OBRAS REGULACION
Villa Rotos				2	2	11.000	29,80	2,20	2	1

DERRAMES SAN ANTONIO NORTE
CANAL VILLA ROTOS

Acciones:
Hás.Reg.: 29,80
Regantes: 2



- (a) Riega por Canal El Cerrillo
- (b) Riega por Canal El Pinar
- (c) Riega por Canal San Pedro de Molina
- (d) Riega por Canal Vertiente Paraguay
- (e) Riega por Canal Viña La Estancia

COMUNA : MOLINA
Plano : 15

CUENCA: RIO MATAQUITO
SUB CUENCA : RIO MATAQUITO
SUB SUB CUENCA: ESTERO CARRETON

FUENTE : DERRAMES SAN ANTONIO NORTE 1/1
CANAL MATRIZ: VILLA ROTOS
CANAL DERIVADO :
CANALSUB DERIVADO:

ENCUESTA N°	COMUNA ROL SII	NOMBRE DEL PROPIETARIO NOMBRE DEL PREDIO	ACCIONES	U S O	SUP.(Hd) VOL.	Lugar inscripcion Fs. N° Año
2077	Molina 623-9	Viña San Pedro S.A. (a)(b)(c)(d)(e) Viña San Pedro	s/inf	R	10,00 11.000	s/inf
5210	Molina 623-1	Montecino Astete, Raúl San Pablo	"	R	19,80 11.000	"

- (a) Riega por Canal El Cerrillo
- (b) Riega por Canal El Pinar
- (c) Riega por Canal San Pedro de Molina
- (d) Riega por Canal Vertiente Paraguay
- (e) Riega por Canal Viña La Estancia

