



MINISTERIO DE OBRAS PUBLICAS  
DIRECCION GENERAL DE AGUAS  
DEPARTAMENTO DE ESTUDIOS

**CATASTRO DE USUARIOS DE AGUAS  
DE LOS RIOS LONTUE Y MATAQUITO  
VII REGION  
Informe Final**

CANALES DE LOS AFLUENTES DEL RIO MATAQUITO  
ESTEROS: LOS TOMATES, LOS QUILLAYES, PALQUIBUDIS,  
VILLASECA, CULENAR, QDA. PEUMO BLANCO,  
LA QUEBRADA, ELOÍSA, LIMÁVIDA, PICHILEMU,  
LA LEONERA, CULENAR DE CUREPTO, ESCALONA,  
LA LAGUNA DE CUREPTO, EL RODEO, DE HUELÓN,  
RAPILERMO, DOMULGO, QDA. DE REYES, EL MAN-  
ZANO, HUAPI, LOS CUERVOS, MÉDANO, BADILLO,  
DERRAMES Y VERTIENTES.

TOMO 6 DE 6

**SOLANO VEGA Y ASOCIADOS**  
Ingenieros Consultores Ltda.  
Santiago de Chile

**Diciembre 1985**

## INDICE SECUENCIAL

### Tomo 6 de 6

<u>Fuente</u>	<u>Canales</u>	<u>Página</u>	<u>Planos</u>
<u>Estero Los Tomates</u>			
	Esquema General del Estero Los Tomates	1	22
	1 Santa Julia	2	27
	2 Toma El Rulo	7	27
	3 Santa Emilia	12	27
	4 Del Bajo de Santa Emilia	17	22
<u>Estero Los Quillayes</u>			
	1 Bomba 1 Los Quillayes	23	27
<u>Estero Palquibudis</u>			
	1 Toma Letelier	28	27
<u>Estero Villaseca</u>			
	Esquema General del Estero Villaseca y Afluentes	33	
	1 Huaquén	34	28 y 30
	2 El Ajial	40	30
<u>Estero Culenar</u>			
	1 Riego con Bomba del Estero Culenar	45	27a
<u>Quebrada Peumo Blanco</u>			
	1 Riego con Bomba de la Quebrada Peumo Blanco	50	27a
<u>Estero La Quebrada</u>			
	1 Riego con Bomba del Estero La Quebrada	55	27a

<u>Fuente</u>	<u>Canales</u>	<u>Página</u>	<u>Planos</u>
<u>Quebrada El Molino</u>			
	1 Del Tranque Tonlemo	60	30
<u>Estero Eloísa</u>			
	1 Toma Eloísa	65	30
	2 Eloísa La Huerta	70	30
<u>Estero Limávida</u>			
	Riego con Bomba de Estero Limávida	75	31
<u>Estero Buche</u>			
	Buche	80	32a
<u>Estero El Rincón</u>			
	Toma 1 El Rincón	85	32
	Toma 2 El Rincón	90	32
	Toma 3 El Rincón	95	32
<u>Estero Rinconada de Núñez</u>			
	Rinconada de Núñez	100	32
<u>Pichilemu</u>			
	Pichilemu	105	32
<u>Estero La Leonera</u>			
	La Leonera	110	33
<u>Estero Culenar de Curepto</u>			
	Riego con Bomba de Estero Culenar de Curepto	115	34
<u>Estero Escalona</u>			
	Toma Lourdes	120	34

<u>Fuente</u>	<u>Canales</u>	<u>Página</u>	<u>Planos</u>
<u>Estero La Laguna de Curepto</u>			
	Regantes con Bomba del Estero La Laguna de Curepto	125	35
<u>Estero El Rodeo</u>			
	Riego con Bomba del Estero El Rodeo	130	34a
<u>Estero De Huelón</u>			
	1 Huelón Arriba	135	34a
	2 Huelón Abajo	141	34a
	3 Resto de Huelón	146	34a
<u>Estero Rapilermo</u>			
	Riego con Bomba del Estero Rapilermo	151	33a y 34a
<u>Estero Domulgo</u>			
	Riego con Bomba del Estero Domulgo	156	33a
<u>Estero Quebrada de Reyes</u>			
	Riego con Bomba del Estero Quebrada de Reyes	161	33a
<u>Estero El Manzano</u>			
	Riego con Bomba del Estero El Manzano	166	33a
<u>Quebrada Huapi</u>			
	Quebrada Huapi	171	35
<u>Estero Los Cuervos</u>			
	Toma 1 Los Cuervos	176	35
	Toma 2 Los Cuervos	181	35
	Toma 3 Los Cuervos	186	35

<u>Fuente</u>	<u>Canales</u>	<u>Página</u>	<u>Planos</u>
<u>Estero Médano</u>			
	Médano	191	35
<u>Estero Badillo</u>			
	Badillo	196	36
<u>Vertientes y Derrames</u>			
	La Estancia	201	15
	Del Medio	206	15
	Soleras de la Estancia o Viña Vieja	211	15
	Vertiente Viña La Estancia	220	15
	Vertiente Estadio	228	15
	Mirasol	233	15
	Vertiente Paraguay	238	15
	El Pinar	243	15
	Derrames Santa Lucía 1	248	16
	Derrames Santa Lucía 2	253	16
	Derrames Santa Lucía 3	259	16
	Derrames Santa Lucía 4	264	16
	Derrames Santa Lucía 5	269	16
	Derrames Juan XXIII	274	16
	Derrames San Gregorio	279	16
	Derrames Los Tomates	284	22
	Derrames Requíngua	289	22
	Derrames La Campana	294	22
	Toma Boudón	299	28
	Derrames El Villano	304	28
	Derrames Parronal	309	30 y 31
	Tranque Barandica	314	31
	Vertiente Los Laureles	319	34
	Vertiente Del Cerro	324	34
	Vertiente La Quinta	329	35

INDICE ALFABETICO

Tomo 6 de 6

<u>Fuente</u>	<u>Canales</u>	<u>Página</u>	<u>Planos</u>
<u>Estero Los Tomates</u>			
	Esquema General del Estero Los Tomates	1	
	1 Del Bajo de Santa Emilia	17	22
	2 Santa Emilia	12	27
	3 Santa Julia	2	22
	4 Toma El Rulo	7	27
<u>Estero Los Quillayes</u>			
	Bomba 1 Los Quillayes	23	27
<u>Estero Palquibudis</u>			
	Toma Letelier	28	27
<u>Estero Villaseca</u>			
	Esquema General del Estero Villaseca y Afluentes	33	
	El Ajial	40	30
	Huaquén	34	28 y 30
<u>Estero Culenar</u>			
	Riego con Bomba del Estero Culenar	45	27a
<u>Quebrada Peumo Blanco</u>			
	Riego con Bomba de la Quebrada Peumo Blanco	50	27a
<u>Estero La Quebrada</u>			
	Riego con Bomba del Estero La Quebrada	55	27a
<u>Quebrada El Molino</u>			
	Del Tranque Tonlema	60	30

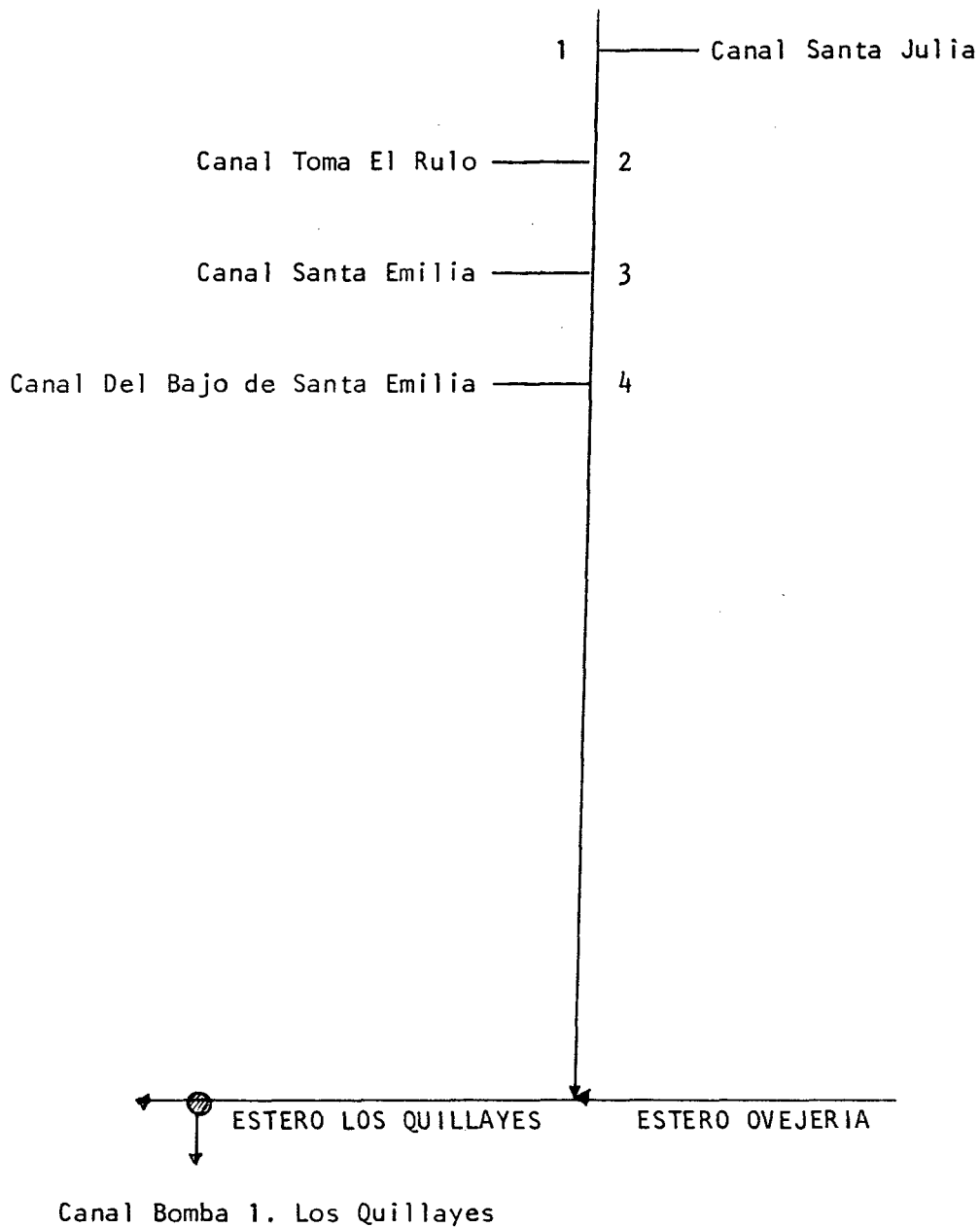
<u>Fuente</u>	<u>Canales</u>	<u>Página</u>	<u>Planos</u>
<u>Estero Eloísa</u>			
	1 Eloísa La Huerta	70	30
	2 Toma Eloísa	65	30
<u>Estero Limávida</u>			
	Riego con Bomba de Estero Limávida	75	31
<u>Estero Buche</u>			
	Buche	80	32a
<u>Estero El Rincón</u>			
	Toma 1 El Rincón	85	32
	Toma 2 El Rincón	90	32
	Toma 3 El Rincón	95	32
<u>Estero Rinconada de Núñez</u>			
	Rinconada de Núñez	100	32
<u>Estero Pichilemu</u>			
	Pichilemu	105	32
<u>Estero La Leonera</u>			
	La Leonera	110	33
<u>Estero Culenar de Curepto</u>			
	Riego con Bomba de Estero Culenar de Curepto	115	34
<u>Estero Escalona</u>			
	Toma Lourdes	120	34
<u>Estero La Laguna de Curepto</u>			
	Regantes con Bomba del Estero La Laguna de Curepto	125	35

<u>Fuente</u>	<u>Canales</u>	<u>Página</u>	<u>Planos</u>
<u>Estero El Rodeo</u>			
	Riego con Bomba del Estero El Rodeo	130	34a
<u>Estero de Huelón</u>			
	Huelón Abajo	141	34a
	Huelón Arriba	135	34a
	Resto de Huelón	146	34a
<u>Estero Rapilermo</u>			
	Riego con Bomba del Estero Rapilermo	151	33 y 34a
<u>Estero Domulgo</u>			
	Riego con Bomba del Estero Domulgo	156	33a
<u>Estero Quebrada de Reyes</u>			
	Riego con Bomba del Estero Quebrada de Reyes	161	33a
<u>Estero El Manzano</u>			
	Riego con Bomba del Estero El Manzano	166	33a
<u>Quebrada Huapi</u>			
	Quebrada Huapi	171	35
<u>Estero Los Cuervos</u>			
	Toma 1 Los Cuervos	176	35
	Toma 2 Los Cuervos	181	35
	Toma 3 Los Cuervos	186	35
<u>Estero Médano</u>			
	Estero Médano	191	35



<u>Fuente</u>	<u>Canales</u>	<u>Página</u>	<u>Planos</u>
<u>Estero Badillo</u>			
	Badillo	196	36
<u>Vertientes y Derrames</u>			
	1 Del Medio	206	15
	2 Derrames El Villano	304	28
	3 Derrames Juan XXIII	274	16
	4 Derrames La Campana	294	22
	5 Derrames Los Tomates	284	22
	6 Derrames Parronal	309	30 y 31
	7 Derrames Requingua	289	22
	8 Derrames San Gregorio	279	16
	9 Derrames Santa Lucía 1	248	16
	10 Derrames Santa Lucía 2	253	16
	11 Derrames Santa Lucía 3	259	16
	12 Derrames Santa Lucía 4	264	16
	13 Derrames Santa Lucía 5	269	16
	14 El Pinar	243	15
	15 La Estancia	201	15
	16 Mirasol	233	15
	17 Soleras de la Estancia o Viña Vieja	211	15
	18 Toma Boudón	299	28
	19 Tranque Barandica	314	31
	20 Vertiente El Cerro	324	34
	21 Vertiente Estadio	228	15
	22 Vertiente La Quinta	329	35
	23 Vertiente Los Laureles	319	34
	24 Vertiente Paraguay	238	15
	25 Vertiente Viña La Estancia	220	15

ESQUEMA GENERAL DEL ESTERO LOS TOMATES



CANAL SANTA JULIABOCATOMA N° 1.-A.- Características Físicas.

El canal se origina en la ribera izquierda del Estero Los Tomates, frente al predio Rol 141-207 de Sagrada Familia, con la utilización de ramas y piedras se desvía parte del cauce hacia la bocatoma, la que es de tipo provisoria.

El canal tiene una longitud de 2,10 Km. Posee 1 obra de arte.

Obras de Arte.

Canal Matriz	Túnel	Sifón	Canoa	Puente	Tubo	Marco	Compuerta	Total
Santa Julia	-	-	-	1	-	-	-	1

B.- Acciones en la Fuente y Distribución.

No hay derechos inscritos.

C.- Constitución Legal.

No tiene.

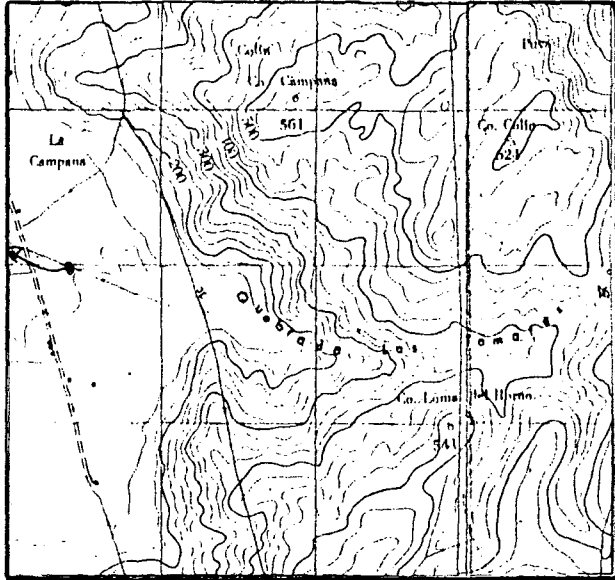
RIO ESTERO LOS TOMATES

FECHA JULIO 1985

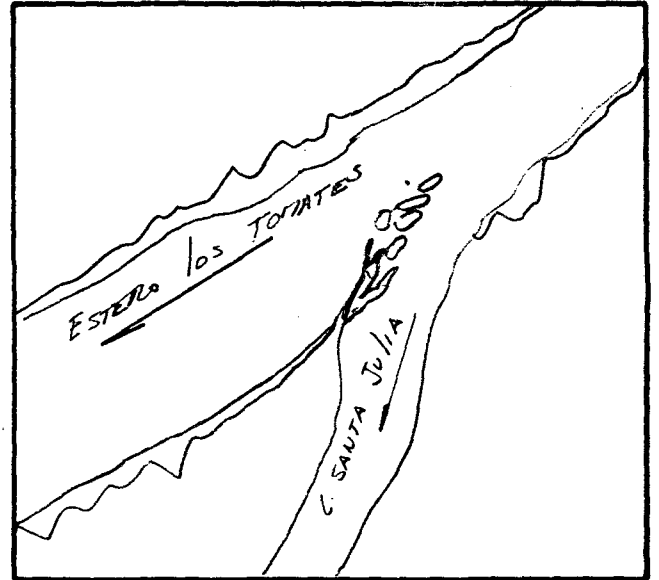
CANAL SANTA JULIA

BOCATOMA 1

**UBICACION**



**CROQUIS**



**DESCRIPCION DE LA BOCATOMA** Se ubica sobre la ribera izquierda del Estero Los Tomates, frente al Rol 141-207 de Sagrada Familia; se complementa con ramas y piedras para desviar parte del cauce hacia la bocatoma.

El acceso es por camino a La Campana, frente al Fundo Peteroa.

**SECCION DE CONTROL** No hay.

**OBSERVACIONES** El canal sirve a 4 usuarios los cuales poseen una superficie total de riego de 70,00 hás.

No hay organización; no hay derechos inscritos.

El canal se representa en el plano 22.

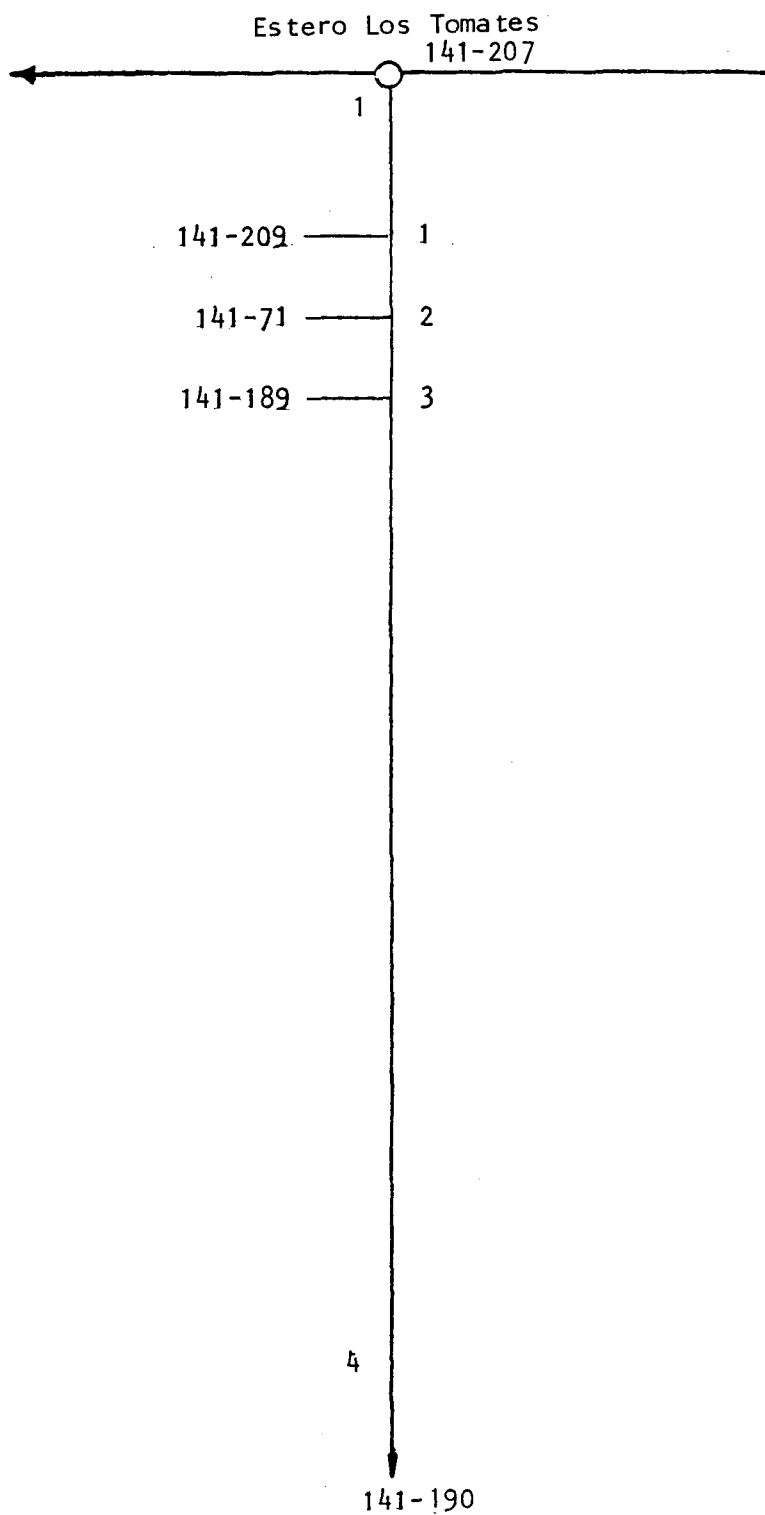
### CUADRO RESUMEN

CUENCA       RIO MATAQUITO            FUENTE       ESTERO LOS TOMATES            AFLUENTE DE       ESTERO LOS QUILLAYES        
 SUB-CUENCA       RIO MATAQUITO            CANAL       SANTA JULIA        
 SUB-SUB-CUENCA       ESTERO LOS QUILLAYES      

CANAL MATRIZ	DERIVADO	SUB-DERIVADO	SUB-SUB DERIVADO	NUMERO DE REGANTES	NUMERO DE ENCUESTAS	DOTACION m <sup>3</sup> /Há/año	SUPERFICIE (Há)	LONGITUD DEL CANAL km	N° DE OBRAS DE ARTE	N° DE OBRAS REGULACION
Santa Julia				4	4	14.000	70,00	2,10	1	-

ESTERO LOS TOMATES  
CANAL SANTA JULIA

Acciones:  
Hás.Reg.: 70,00  
Regantes: 4



COMUNA : SAGRADA FAMILIA  
Plano: 22

CUENCA: RIO MATAQUITO

FUENTE: ESTERO LOS TOMATES

1/1

SUB CUENCA: RIO MATAQUITO

CANAL MATRIZ: SANTA JULIA

SUB SUB CUENCA: ESTERO LOS QUILLAYES

CANAL DERIVADO:

CANAL SUB DERIVADO:

ENCUESTA N°	COMUNA ROL SII	NOMBRE DEL PROPIETARIO NOMBRE DEL PREDIO	ACCIONES	U S O	SUP.(Hd) VOL.	Lugar inscripcion Fs. N° Año
4978	Sgda Familia 141-209	Correa Nieto, Rafael Parcela 3 Primavera	s/inf	R	12,00 14.000	s/inf
4979	Sgda Familia 141-71	Vives Masjoan , Alberto Santa Julia	"	R	34,00 14.000	"
4980	Sgda Familia 141-189	Barahona Leyton, Senaida del Carmen Parcela 15 O'Higgins	"	R	12,00 14.000	"
4981	Sgda Familia 141-190	Rojas Herrera, Carlos Arturo Parcela 3 O'Higgins	"	R	12,00 14.000	"

CANAL TOMA EL RULOBOCATOMA N° 2.-A.- Características Físicas.

El canal se origina en la ribera izquierda del Estero Los Tomates, frente al predio Rol 141-189 de Sagrada Familia; con la utilización de piedras y ramas se desvía parte de las aguas del Estero hacia la bocatomá, la que es de tipo provisoria.

El canal tiene una longitud de 0,65 Km. No posee obras de arte.

B.- Acciones en la Fuente y Distribución.

No hay derechos inscritos.

C.- Constitución Legal.

No tiene.



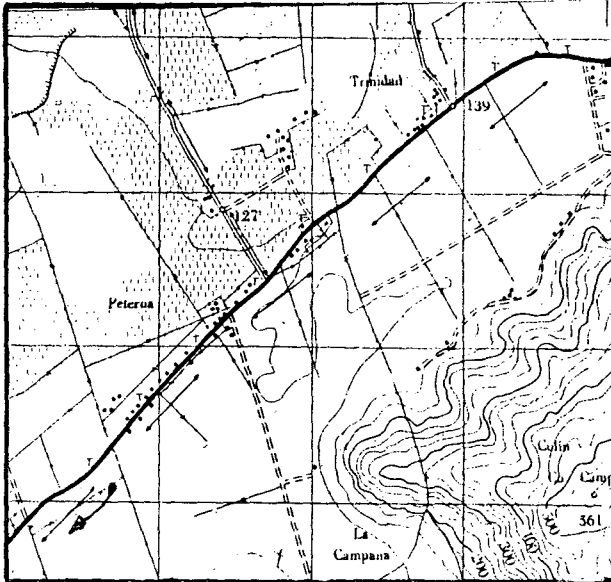
RIO ESTERO LOS TOMATES

FECHA OCTUBRE 1985

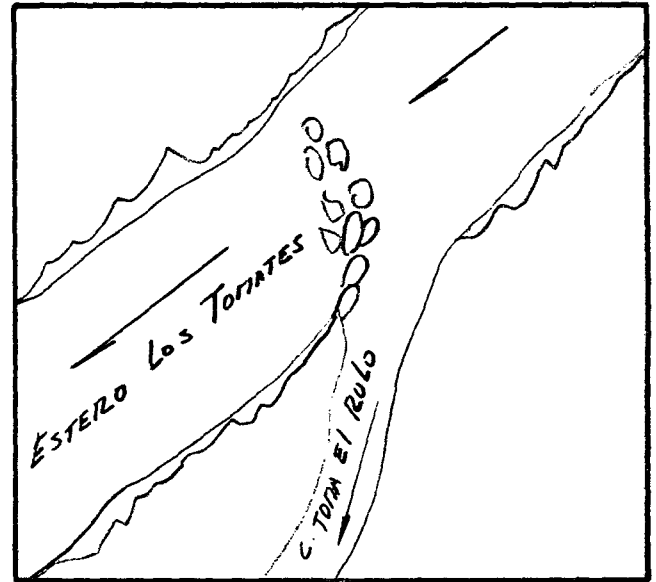
CANAL TOMA EL RULO

BOCATOMA 2

**UBICACION**



**CROQUIS**



**DESCRIPCION DE LA BOCATOMA** Se ubica sobre la ribera izquierda del Estero Los Tomates frente al predio Rol 141-189 de Sagrada Familia, se complementa con piedras y ramas para desviar parte de las aguas del Estero hacia la bocatoma.  
El acceso es por camino Villa Prat-Curepto-Sagrada Familia.

**SECCION DE CONTROL** No hay.

**OBSERVACIONES** El canal sirve a 4 usuarios los cuales riegan una superficie total de 1,75 hás.  
No hay organización; No hay derechos inscritos.  
El canal se representa en el plano 22.

### CUADRO RESUMEN

CUENCA RIO MATAQUITO

FUENTE ESTERO LOS TOMATES

AFLUENTE DE ESTERO QUILLAYES

SUB-CUENCA RIO MATAQUITO

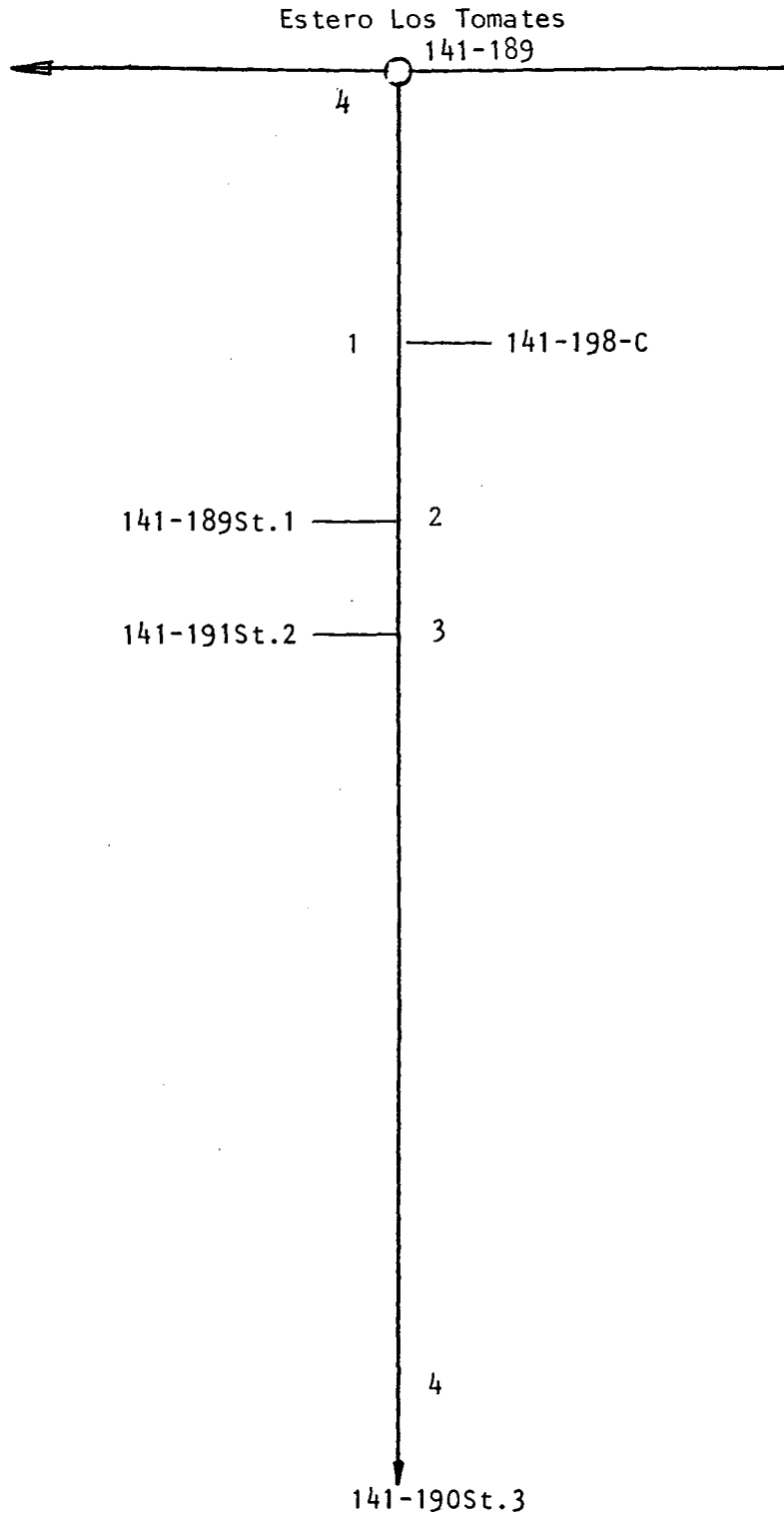
CANAL TOMA EL RULO

SUB-SUB-CUENCA ESTERO LOS QUILLAYES

CANAL MATRIZ	DERIVADO	SUB-DERIVADO	SUB-SUB DERIVADO	NUMERO DE REGANTES	NUMERO DE ENCUESTAS	DOTACION m <sup>3</sup> /Há/año	SUPERFICIE (Há)	LONGITUD DEL CANAL km	N° DE OBRAS DE ARTE	N° DE OBRAS REGULACION
Toma El Rulo				4	4	14.000	1,75	0,65	-	-

ESTERO LOS TOMATES  
CANAL TOMA EL RULO

Acciones:  
Hás.Reg.: 1,75  
Regantes: 4



CUENCA: RIO MATAQUITO

FUENTE: ESTERO LOS TOMATES

1/1

SUB CUENCA: RIO MATAQUITO

CANAL MATRIZ: TOMA EL RULO

SUB SUB CUENCA: ESTERO LOS QUILLAYES

CANAL DERIVADO:

CANAL SUB DERIVADO:

ENCUESTA N°	COMUNA ROL SII	NOMBRE DEL PROPIETARIO NOMBRE DEL PREDIO	ACCIONES	U S O	SUP.(Hd) VOL.	Lugar inscripcion Fs. N° Año
5152	Sgda Familia 141-198 C	Saavedra Viollier, Sergio Casa Patronal	s/inf	R	1,00 14.000	s/inf
5153	Sgda Familia 141-189St1	Barahona Leyton, Senaida Sitio 1 Bernardo O'Higgins	"	R	0,25 14.000	"
5154	Sgda Familia 141-191St2	Matabenitez Barahona, Carlos Humberto Sitio 2 Bernardo O'Higgins	"	R	0,25 14.000	"
5155	Sgda Familia 141-190St3	Rojas Herrera, Carlos Sitio 3 Bernardo O'Higgins	"	R	0,25 14.000	"

CANAL SANTA EMILIABOCATOMA N° 3.-A.- Características Físicas.

El canal se origina en la ribera derecha del Estero Los Tomates, frente al Rol 141-68 de Sagrada Familia, con el uso de una barrera de pedraplén se desvía parte del cauce hacia la bocatoma, la que es de tipo provisoria.

El canal tiene una longitud de 4,50 Km. y posee 6 obras de arte.

Obras de Arte.

Canal Matriz	Túnel	Sifón	Canoa	Puente	Tubo	Marco	Compuerta	Total
Santa Emilia	-	-	2	1	2	-	-	6

B.- Acciones en la Fuente y Distribución.

No hay derechos inscritos.

C.- Constitución Legal.

No tiene.

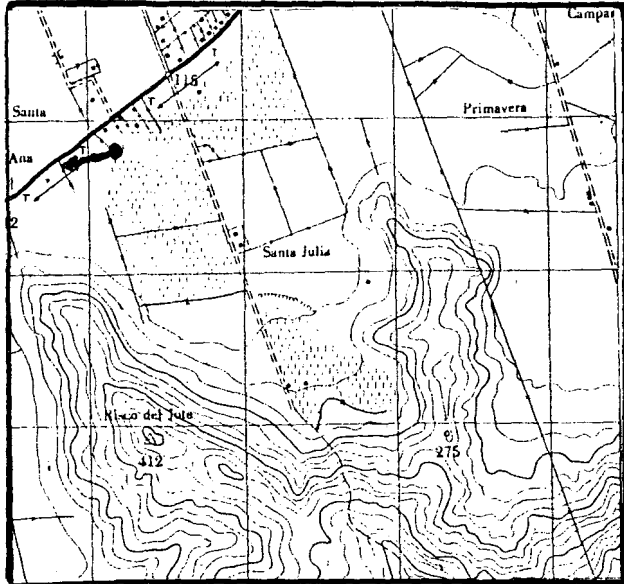
RIO ESTERO LOS TOMATES

FECNA JULIO 1985

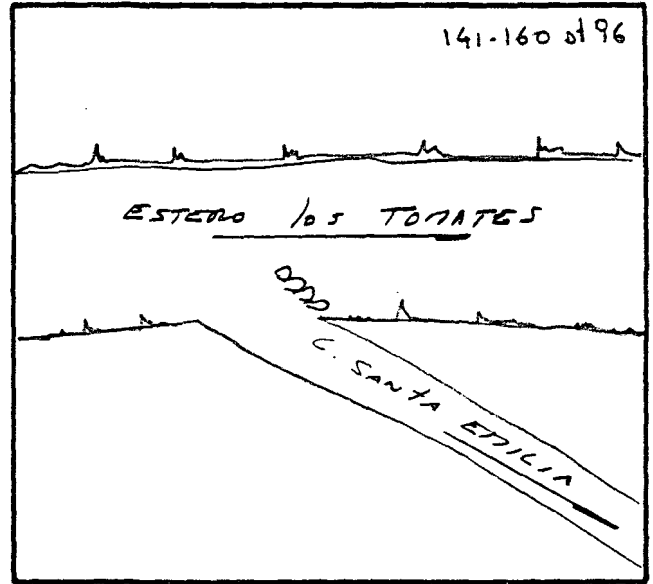
CANAL SANTA EMILIA

BOCATOMA 3

**UBICACION**



**CROQUIS**



**DESCRIPCION DE LA BOCATOMA** Se ubica sobre la ribera derecha del Estero Los Tomates frente al Rol 141-68 de Sagrada Familia; se complementa con barrera de pedraplén que desvía parte del cauce hacia la bocatoma.

El acceso es por el camino a Villa Prat.

**SECCION DE CONTROL** No hay.

**OBSERVACIONES** El canal sirve a 12 usuarios que en total riegan una superficie de 127,12 usuarios.

El canal no está organizado; no tiene derechos inscritos.

El canal se representa en el plano 27.

### CUADRO RESUMEN

CUENCA RIO MATAQUITO  
 SUB-CUENCA RIO MATAQUITO  
 SUB-SUB-CUENCA ESTERO LOS QUILLAYES

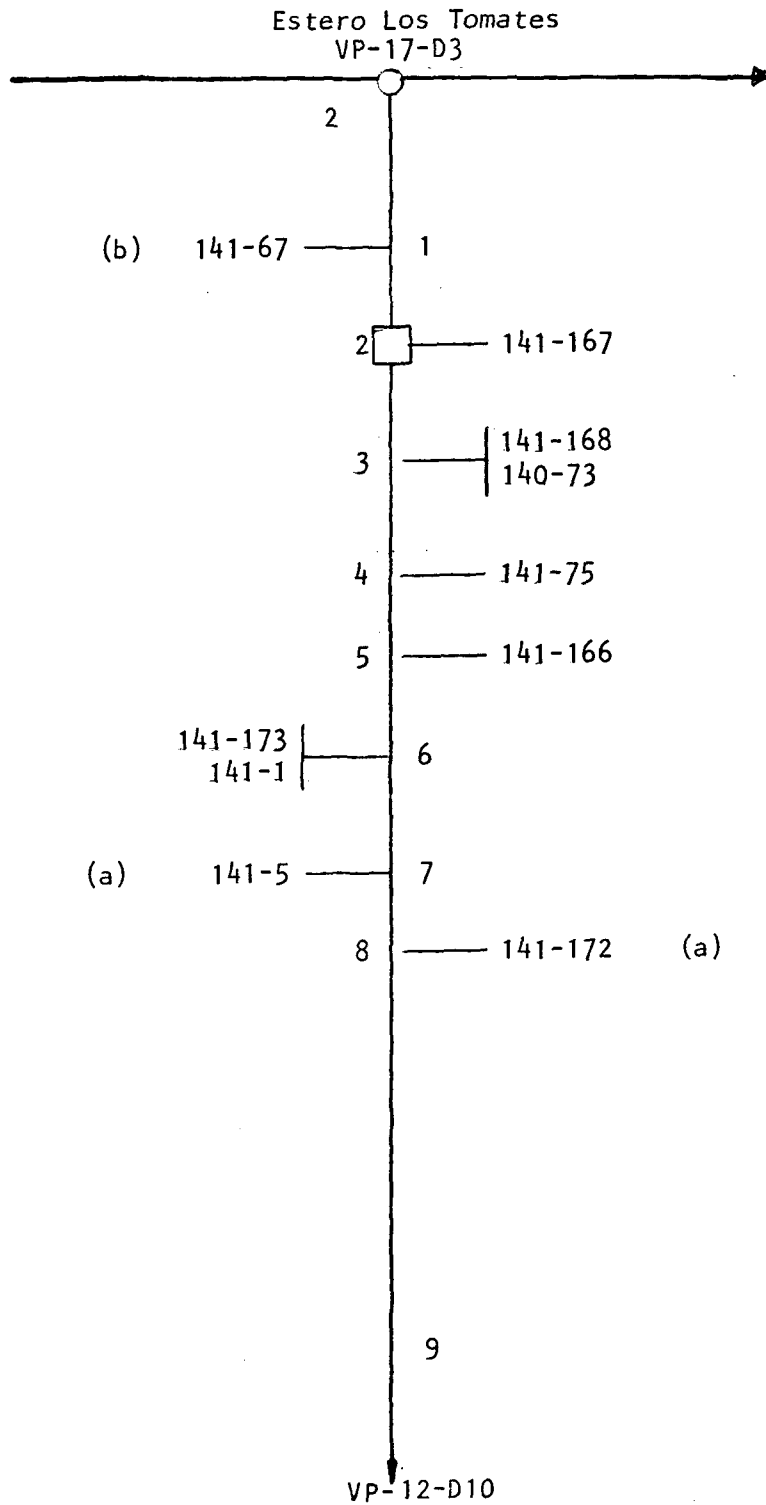
FUENTE ESTERO LOS TOMATES  
 CANAL SANTA EMILIA

AFLUENTE DE ESTERO LOS QUILLAYES

CANAL MATRIZ	DERIVADO	SUB-DERIVADO	SUB-SUB DERIVADO	NUMERO DE REGANTES	NUMERO DE ENCUESTAS	DOTACION m <sup>3</sup> /Há/año	SUPERFICIE (Há)	LONGITUD DEL CANAL Km	Nº DE OBRAS DE ARTE	Nº DE OBRAS REGULACION
Santa Emilia				12	11	14.000	127,12	4,50	6	-

ESTERO LOS TOMATES  
CANAL SANTA EMILIA

Acciones:  
Hás.Reg.: 127,12  
Regantes: 12



(a) Riega por Canal del Bajo de Santa Emilia  
(b) Riega por Canal Lo Rojas ó San Juan

COMUNA : SAGRADA FAMILIA  
Plano: 27



CUENCA : RIO MATAQUITO

FUENTE : ESTERO LOS TOMATES

1/1

SUB CUENCA : RIO MATAQUITO

CANAL MATRIZ : SANTA EMILIA

CANAL DERIVADO :

SUB SUB CUENCA : ESTERO LOS QUILLAYES

CANAL SUB DERIVADO :

ENCUESTA N°	COMUNA ROL SII	NOMBRE DEL PROPIETARIO NOMBRE DEL PREDIO	ACCIONES	U S O	SUP.(Hd) VOL.	Lugar inscripcion Fs. N° Año
4550	Sgda Familia 141-67	Rodríguez Schelli, César (b) Reserva Fundo Santa Ana	s/inf	R	2,00 14.000	s/inf
4982	Sgda Familia 141-167	Suc. Oscar Arturo Arriagada Hernández Parcela 20 Lautaro	"		14,50 14.000	"
4983	Sgda Familia 141-168	Herrera Morales, Luis Ricardo Parcela 21 Lautaro	"	R	15,40 14.000	"
4984	Sgda Familia 140-73	Comunidad Parcelación Lautaro Bién Común Especial Campo Deportivo	"	R	0,40 14.000	"
4985	Sgda Familia 141-75	Lozano Manzanares, Luciano Emilio Potrero 2 Santa Emilia	"	R	27,00 14.000	"
4986	Sgda Familia 141-166	Ojeda Fuenzalida, Sydney René Potrero 3 Santa Emilia	"	R	27,00 14.000	"
4987	Sgda Familia 141-173	Meléndez Cornejo, Juan Silverio Parcela 26 Santa Emilia	"	R	17,80 14.000	"
4988	Sgda Familia 141-1	Ojeda Fuenzalida, Sydney René La Isla	"	R	5,00 14.000	"
4989	Sgda Familia 141-5	Pérez Pérez, María Graciela (a) La Vega	"	R	9,00 14.000	"
4990	Sgda Familia 141-172	Baeza Ortiz, Germán Enrique (a) Parcela 25 Lautaro	"	R	8,45 14.000	"
4991	Sgda Familia VP -12-D10 141-169st18 141-170st 17	Varios Propietarios Según Nómina "Sitios Santa Emilia" Arriagada Hernández José Vicente San Martín, Víctor del Carmen	"	R	14.000 0,30 0,27	"
(a)	Riega por Canal del Bajo de Santa Emilia					
(b)	Riega por Canal Lo Rojas o San Juan					

CANAL DEL BAJO DE SANTA EMILIABOCATOMA N° 4.-A.- Características Físicas.

El canal se origina en la ribera derecha del Estero Los Tomates, frente al Rol 141-188 de Sagrada Familia; con la utilización de barrera de pedraplén se desvía parte del cauce hacia la bocatoma.

El canal tiene un longitud de 3,30 Km. y posee 9 obras de arte.

Obras de Arte.

Canal Matriz	Túnel	Sifón	Canoa	Puente	Tubo	Marco	Compuerta	Total
Del Bajo de Santa Emilia	-	1	-	4	1	-	3	9

B.- Acciones en la Fuente y Distribución.

No hay derechos inscritos.

C.- Constitución Legal.

No tiene.

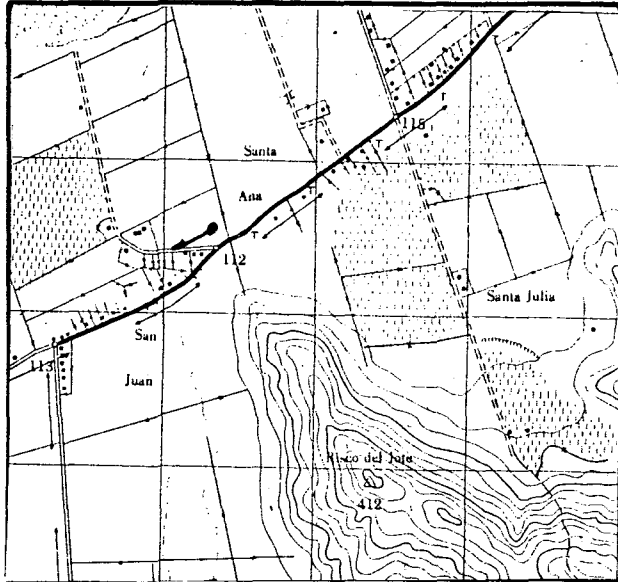
RIO ESTERO LOS TOMATES

FECHA JULIO 1985

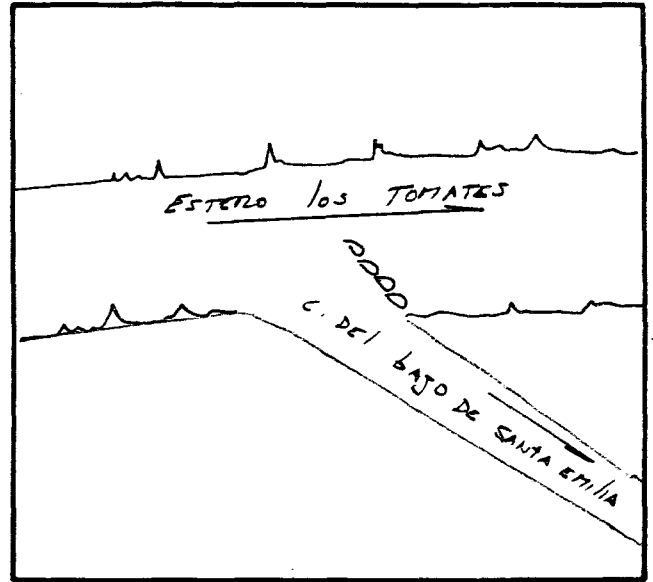
CANAL DEL BAJO DE SANTA EMILIA

BOCATOMA 4

**UBICACION**



**CROQUIS**



**DESCRIPCION DE LA BOCATOMA** Se ubica sobre la ribera derecha del Estero Los Tomates frente al Rol 141-88 de Sagrada Familia; se complementa con barrera de pedraplén que desvía parte del cauce hacia la bocatoma.

El acceso es por el camino a Villa Prat.

**SECCION DE CONTROL** No hay.

**OBSERVACIONES** El canal sirve a 24 usuarios, los cuales riegan una superficie total de 85,64 hás.

Los usuarios del canal no cuentan con organización de ningún tipo; No hay derechos inscritos.

El canal se representa en el plano 27.

### CUADRO RESUMEN

CUENCA           RIO MATAQUITO            
 SUB-CUENCA           RIO MATAQUITO            
 SUB-SUB-CUENCA           ESTERO LOS QUILLAYES          

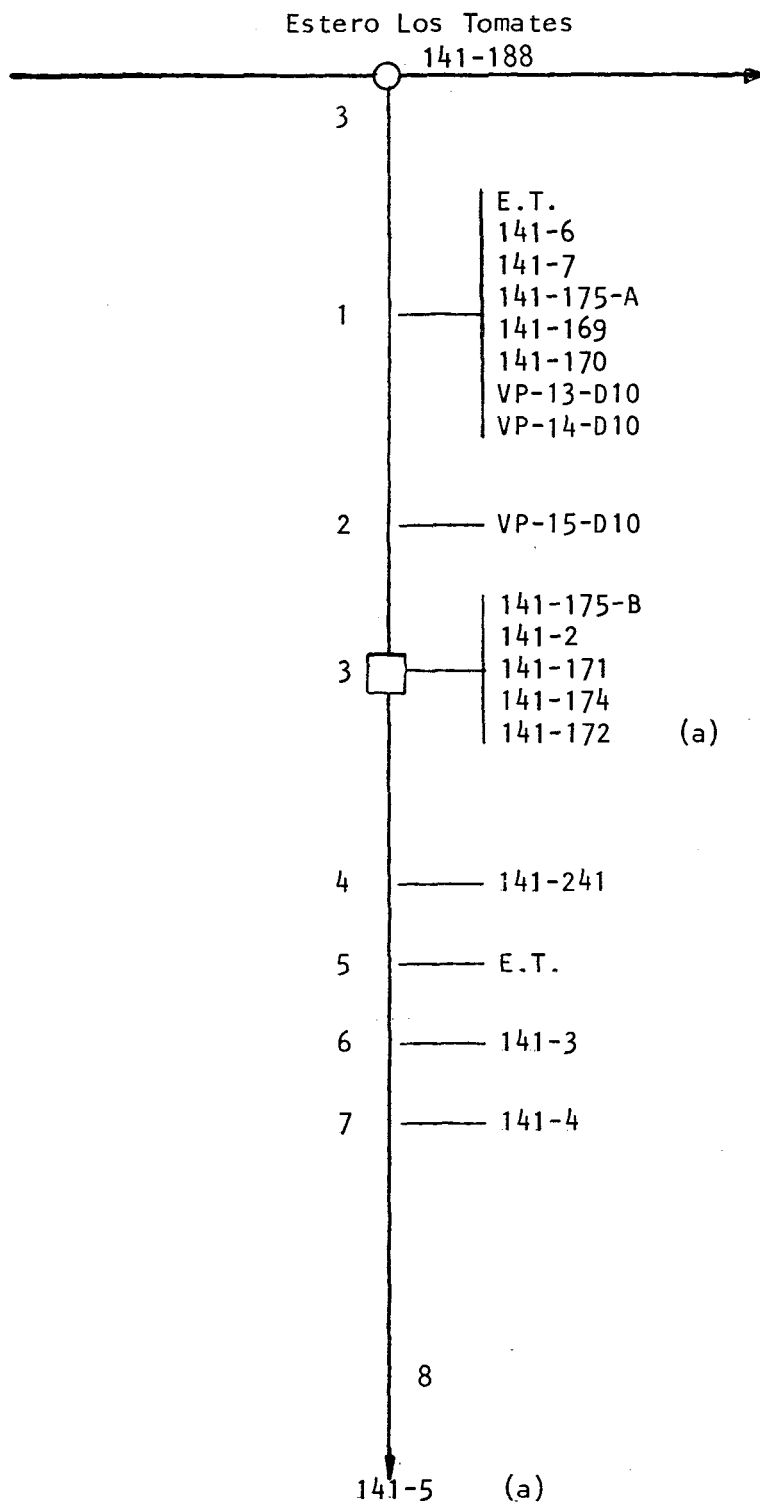
FUENTE           ESTERO LOS TOMATES            
 CANAL           DEL BAJO DE SANTA EMILIA          

AFLUENTE DE           ESTERO LOS QUILLAYES          

CANAL MATRIZ	DERIVADO	SUB-DERIVADO	SUB-SUB DERIVADO	NUMERO DE REGANTES	NUMERO DE ENCUESTAS	DOTACION m <sup>3</sup> /Há/año	SUPERFICIE (Há)	LONGITUD DEL CANAL Km	Nº DE OBRAS DE ARTE	Nº DE OBRAS REGULACION
Del Bajo de Santa Julia				24	19	14.000	85,64	3,30	9	-

ESTERO LOS TOMATES  
CANAL DEL BAJO DE SANTA EMILIA

Acciones:  
Hás.Reg.: 85,64  
Regantes: 24



(a) Riega por Canal Santa Emilia-

CUENCA: RIO MATAQUITO  
 RIO MATAQUITO  
 SUB CUENCA :

SUB SUB CUENCA: ESTERO LOS QUILLAYES

FUENTE : ESTERO LOS TOMATES 1/2  
 CANAL MATRIZ : DEL BAJO DE SANTA EMILIA  
 CANAL DERIVADO :  
 CANAL SUB DERIVADO :

ENCUESTA N°	COMUNA ROL SII	NOMBRE DEL PROPIETARIO NOMBRE DEL PREDIO	ACCIONES	U S O	SUP.(Hd) VOL.	Lugar inscripcion Fs. N° Año
4992	Sgda Familia E.T.	Ilustre Municipalidad de Sagrada Fa- Escuela Rural G305 Santa Emilia/milia	s/inf	R	1,00 14.000	s/inf
4993	Sgda Familia 141-6	Suc. Juan de Dios Avalos Avalos Vega Peteroa o Vega Chica	"	R	2,00 14.000	"
4994	Sgda Familia 141-7	Suc. Juan Francisco Barrera Concha La Veguita	"	R	2,30 14.000	"
4995	Sgda Familia 141-175 A	Mejías Meléndez, Luis Humberto Parcela 28 Lote A Lautaro	"	R	4,50 14.000	"
4996	Sgda Familia 141-169	Arriagada Hernández, José Vicente Parcela 22 Lautaro	"	R	12,00 14.000	"
4997	Sgda Familia 141-170	San Martín Martínez, Víctor del Car- Parcela 23 Lautaro men	"	R	12,11 14.000	"
4998	Sgda Familia VP-13-D10 141-174st18 140-92st17 141-173st16	Varios Propietarios Según Nómima Sitios Par. Lautaro-Sta Emilia Núñez Troncoso, Daniel del Carmen Ramírez Cabello, Carlos del Tránsito Meléndez Cornejo, Juan Silverio	"	R	14.000 0,30 0,10 0,15	"
4999	Sgda Familia VP-14-D10 140-81st12 141-167st14	Varios Propietarios Según Nómima Sitios Parc.Lautaro-Sta Emilia Mejías Vásquez. Humberto del Carmen Suc. Oscar Arturo Arriagada Hernández	"	R	14.000 0,02 0.01	"
5000	Dgda Familia VP-15 -D10 140-82st15 141-171st13 141-175-st10	Varios Propietarios Según Nómima Sitios Parc.Lautaro-Sta Emilia Campos Mellado, Alvarito Avendaño San Martín, José René Mejías Meléndez, Luis Humberto	"	R	14.000 0,05 0,10 0,05	"
5001	Sgda Familia 141-175B	Ojeda Fuenzalida, Sydney René Parcela 28 Lote B Lautaro	"	R	7,50 14.000	"
5002	Sgda Familia 141-2	Suc. Juan de Dios, Segundo Baeza Fi- La Vega gueroa	"	R	1,50 14.000	"
5003	Sgda Familia 141-171	Herrera Vergara, José Erasmo Parcela 24 Lautaro	"	R	13,50 14.000	"
5004	Sgda Familia 141-174	Núñez Troncoso, Daniel del Carmen Parcela 27 Santa Emilia	"	R	15,00 14.000	"

CUENCA: RIO MATAQUITO

SUB CUENCA: RIO MATAQUITO

SUB SUB CUENCA: ESTERO LOS QUILLAYES

FUENTE: ESTERO LOS TOMATES 2/2

CANAL MATRIZ: DEL BAJO DE SANTA EMILIA

CANAL DERIVADO:

CANAL SUB DERIVADO:

ENCUESTA N°	COMUNA ROL SII	NOMBRE DEL PROPIETARIO NOMBRE DEL PREDIO	ACCIONES	U S O	SUP.(Há) VOL.	Lugar inscripción Fs. N° Año
4990	Sgda Familia 141-172	Baeza Ortiz, Germán Enrique (a) Parcela 25 Lautaro	s/inf	R	4,55 14.000	s/inf
5005	Sgda Familia 141-241	Pérez Muñoz, Sergio Fidel La Vega	"	R	2,30 14.000	"
5006	Sgda Familia E.T.	Herrera Vergara, Leontina del Carmen La Vega	"	R	1,00 14.000	"
5007	Sgda Familia 141-3	Suc. Benigno Cáceres Moya La Vega	"	R	1,10 14.000	"
5008	Sgda Familia 141-4	Suc. Elías Baeza Corvalán Mi Rinconcito	"	R	2,50 14.000	"
4989	Sgda Familia 141-5	Pérez Pérez, María Graciela (a) La Vega	"	R	2,00 14.000	"
(a)	Riega por Canal Santa Emilia					

CANAL BOMBA 1 LOS QUILLAYESBOCATOMA N° 1.-A.- Características Físicas.

Se extrae el agua mediante una bomba del Estero Los Quillayes; la bomba se ubica en la ribera derecha del Estero Los Quillayes, frente al Rol 140-63 de Sagrada Familia.

El canal tiene una longitud de 0,01 Km.

No posee obras de arte.

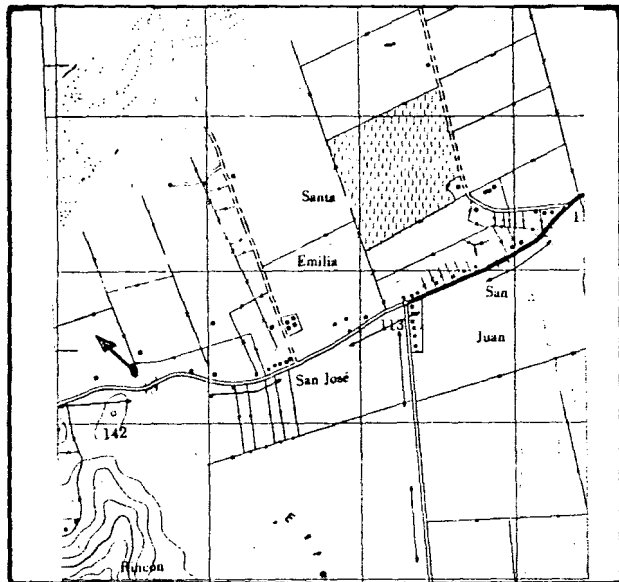
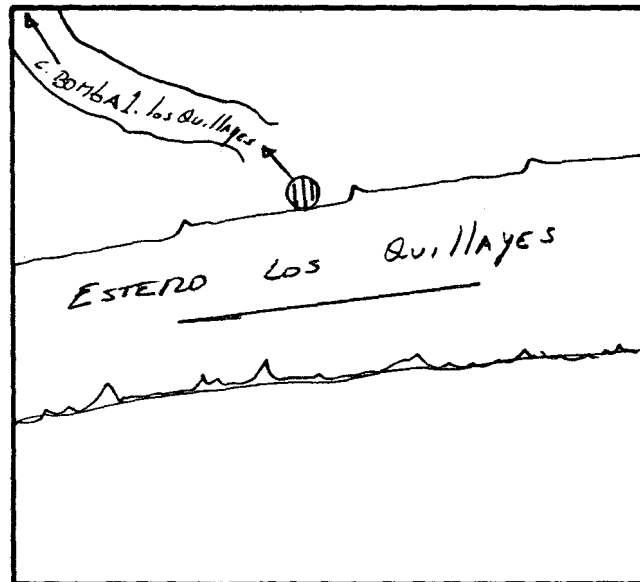
B.- Acciones en la Fuente y Distribución.

No hay derechos inscritos.

C.- Constitución Legal.

No tiene.



RIO ESTERO LOS QUILLAYESFECHA OCTUBRE 1985CANAL BOMBA 1 LOS QUILLAYESBOCATOMA 1UBICACIONCROQUIS

**DESCRIPCION DE LA BOCATOMA** Se extrae el agua mediante una bomba del Estero Los Quillayes; la bomba se ubica en la ribera derecha del Estero Los Quillayes, frente al Rol 140-63 de Sagrada Familia.

El acceso es por camino Sagrada Familia-Villa Prat, pasado Santa Emilia.

**SECCION DE CONTROL** No hay.

**OBSERVACIONES** El canal sirve a un usuario que en total posee una superficie de riego de 40,00 hás.

No hay derechos inscritos.

El canal se representa en el plano 27.

### CUADRO RESUMEN

CUENCA RIO MATAQUITO

FUENTE ESTERO LOS QUILLAYES

AFLUENTE DE RIO MATAQUITO

SUB-CUENCA RIO MATAQUITO


CANAL BOMBA 1, LOS QUILLAYES

SUB-SUB-CUENCA ESTERO LOS QUILLAYES

CANAL MATRIZ	DERIVADO	SUB-DERIVADO	SUB-SUB DERIVADO	NUMERO DE REGANTES	NUMERO DE ENCUESTAS	DOTACION m <sup>3</sup> /Há/año	SUPERFICIE (Há)	LONGITUD DEL CANAL km	Nº DE OBRAS DE ARTE	Nº DE OBRAS REGULACION
Bomba 1. Los Quilla-yes.				1	1	14.000	40,00	0,01	-	-

ESTERO LOS QUILLAYES  
CANAL BOMBA 1 LOS QUILLAYES

Acciones:  
Hás.Reg.: 40,00  
Regantes: 1



CUENCA: RIO MATAQUITO

FUENTE: ESTERO LOS QUILLAYES 1/1

SUB CUENCA: RIO MATAQUITO

CANAL MATRIZ: BOMBA 1 LOS QUILLAYES

SUB SUB CUENCA: ESTERO LOS QUILLAYES

CANAL DERIVADO:

CANAL SUB DERIVADO:

ENCUESTA N°	COMUNA ROL SII	NOMBRE DEL PROPIETARIO NOMBRE DEL PREDIO	ACCIONES	U S O	SUP.(Hd) VOL.	Lugar inscripcion Fs. N° Año
5009	Sgda.Familia 140-63	Jallo Navarro, Felo San José	s/inf.	R	40,00 14.000	s/inf.

CANAL TOMA LETELIERBOCATOMA N° 1.-A.- Características Físicas

El canal se origina en la ribera izquierda del Estero Palqui--budis frente al predio Rol 36-52 de Rauco; frente a la toma, con palos y piedras se desvían parte de las aguas del estero hacia la bocatoma.

El canal tiene una longitud de 0,25 km. No posee obras de arte.

B.- Acciones en la Fuente y Distribución

No hay derechos inscritos.

C.- Constitución Legal

No tiene.

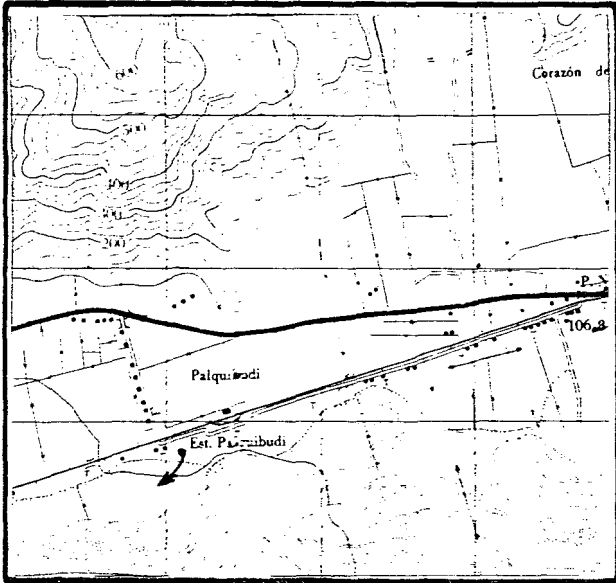
RIO ESTERO PALQUIBUDIS

FECHA JULIO 1985

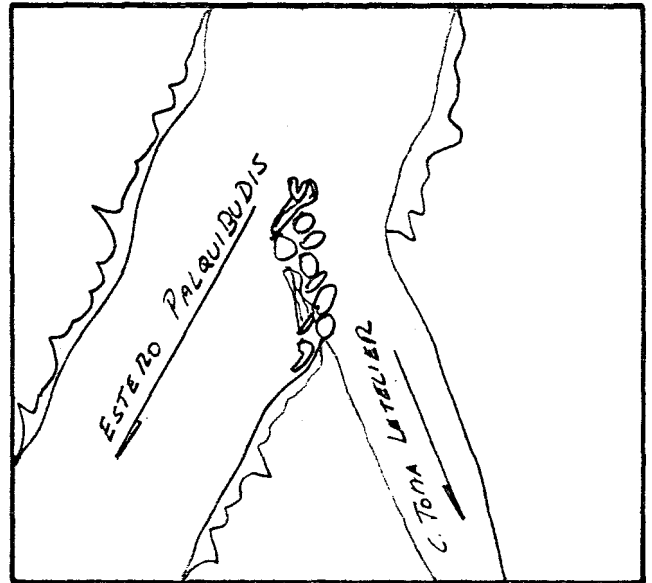
CANAL TOMA LETELIER

BOCATOMA 1

**UBICACION**



**CROQUIS**



**DESCRIPCION DE LA BOCATOMA** Se ubica sobre la ribera izquierda del Estero Palquibudis frente al Rol 36-52 de Rauco, se complementa con palos y piedras que desvian parte de las aguas del estero hacia la bocatoma.

El acceso es por el camino Curicó-Hualañe-Licantén

**SECCION DE CONTROL** No hay.

**OBSERVACIONES** El canal sirve a un usuario el que riega una superficie de 10,00 hectáreas.

No tiene derechos inscritos.

El canal se representa en el plano 27.


### CUADRO RESUMEN

**CUENCA** RIO MATAQUITO      **FUENTE** ESTERO PALQUIBUDIS      **AFLUENTE DE** RIO MATAQUITO  
**SUB-CUENCA** RIO MATAQUITO      **CANAL** TOMA LETELIER  
**SUB-SUB - CUENCA** ESTERO PALQUIBUDIS

CANAL MATRIZ	DERIVADO	SUB-DERIVADO	SUB-SUB DERIVADO	NUMERO DE REGANTES	NUMERO DE ENCUESTA	DOTACION m <sup>3</sup> /Hd/año	SUPERFICIE (Hd)	LONGITUD DEL CANAL Km	Nº DE OBRAS DE ARTE	Nº DE OBRAS REGULACION
Toma Letelier				1	1	13.500	10,00	0,25	-	-

ESTERO PALQUIBUDIS  
CANAL TOMA LETELIER

Acciones:  
Hás.Reg.: 10,00  
Regantes: 1



(a) Riega por Canal Palquibudis

COMUNA : RAUCO  
Plano: 27



CUENCA: RIO MATAQUITO

FUENTE: ESTERO PALQUIBUDIS

1/1

SUB CUENCA: RIO MATAQUITO

CANAL MATRIZ: TOMA LETELIER

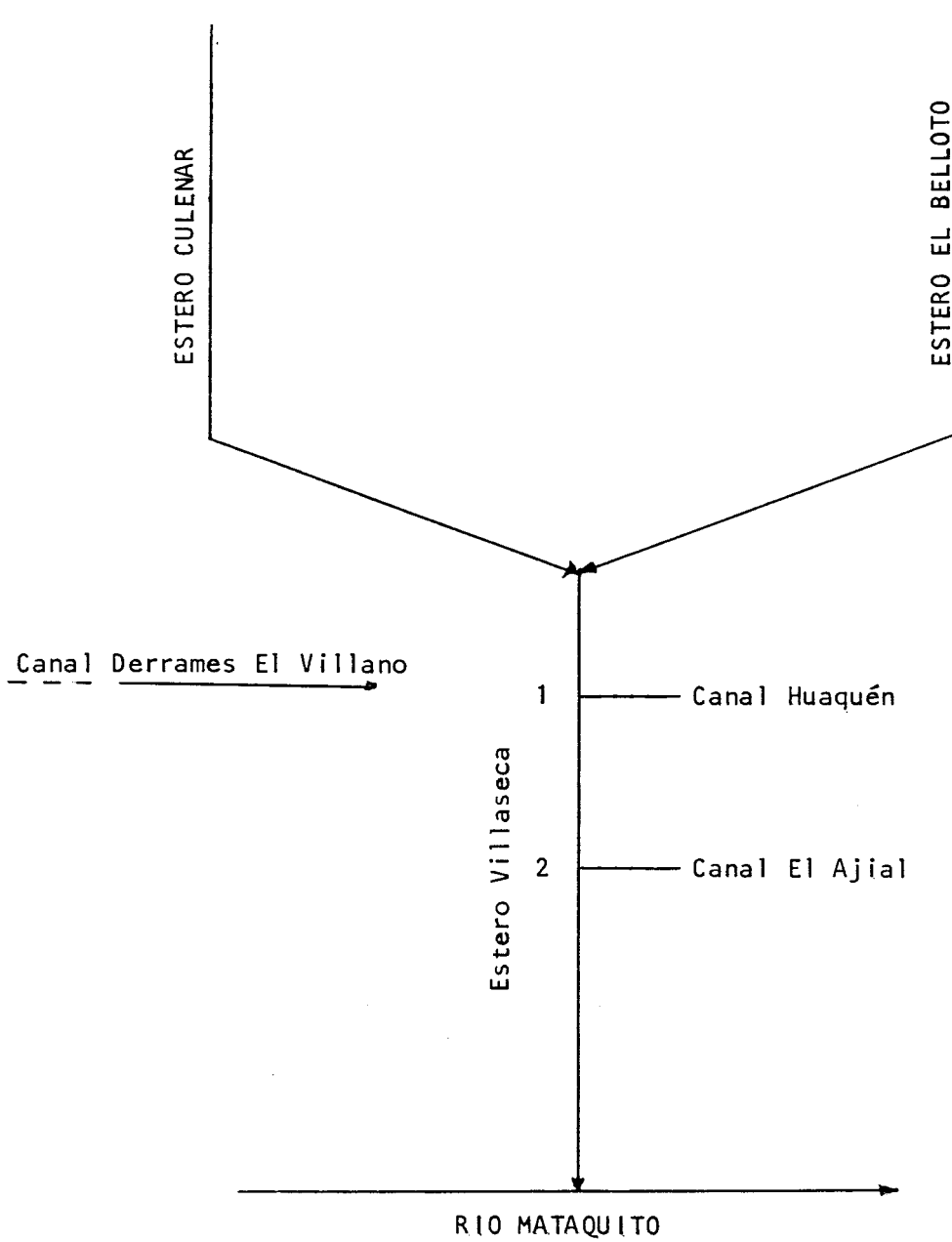
SUB SUB CUENCA: ESTERO PALQUIBUDIS

CANAL DERIVADO:

CANAL SUB DERIVADO:

ENCUESTA N°	COMUNA ROL SII	NOMBRE DEL PROPIETARIO NOMBRE DEL PREDIO	ACCIONES	U S O	SUP.(Há) VOL.	Lugar inscripcion Fs. N° Año
4079	Rauco 36-52	Letelier Letelier, Carlos Andrés (a) Hijuela La Hormiga	s/inf	R	10,00 13.500	s/inf
(a)	Riega por	Canal Palquibudis				

ESQUEMA GENERAL DEL ESTERO VILLASECA Y AFLUENTES



CANAL HUAQUENBOCATOMA N° 1.-A.- Características Físicas.

El canal se origina en la ribera izquierda del Estero Villaseca, frente al Rol 203-8 de Curepto; con el uso de una barrera de piedras se desvía parte de las aguas hacia la toma, la cual es de tipo provisoria.

El canal tiene una longitud de 4,50 Km. y posee 5 obras de arte.

Obras de Arte.

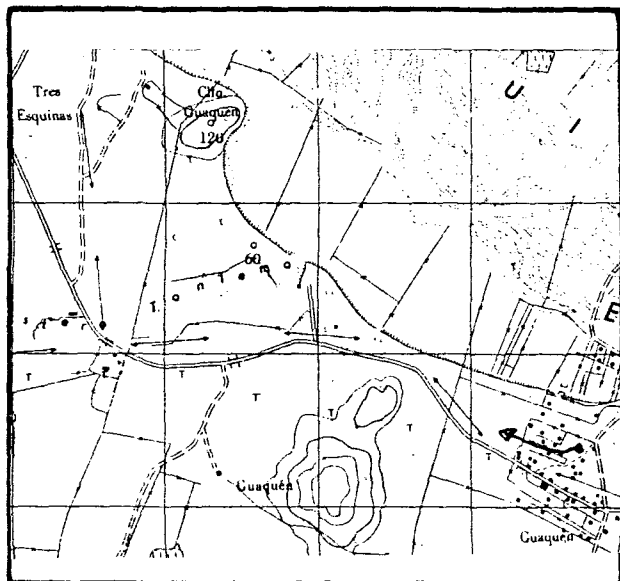
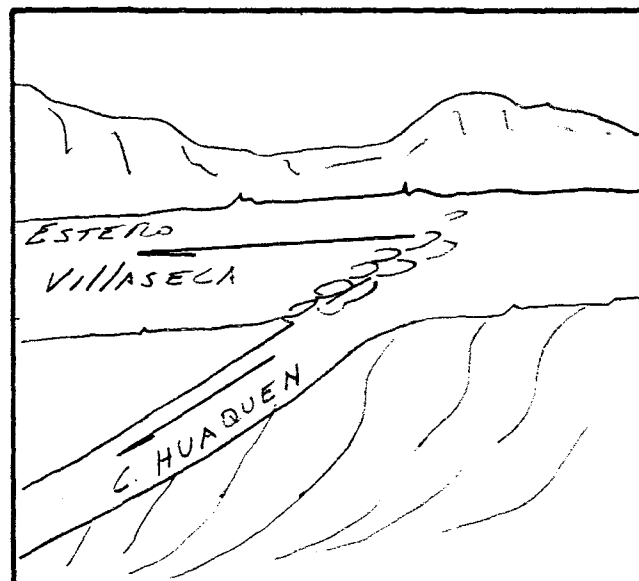
Canal Matriz	Túnel	Sifón	Canoa	Puente	Tubo	Marco	Compuerta	Total
Huaquén	-	2	2	1	-	-	-	5

B.- Acciones en la Fuente y Distribución.

No hay derechos inscritos.

C.- Constitución Legal.

No tiene.

RIO ESTERO VILLASECAFECHA OCTUBRE 1985CANAL HUAQUÉNBOCATOMA 1**UBICACION****CROQUIS**

**DESCRIPCION DE LA BOCATOMA** Se ubica sobre la ribera izquierda del Estero Villaseca frente al Rol 203-8 de Curepto; se complementa con barrera de piedras que desvía parte de las aguas hacia la toma.

El acceso es por el camino Villa Prat- Curepto al llegar al pueblo de Huaquén. Tomar camino a la derecha, cruzando la cancha de deportes.

**SECCION DE CONTROL** No hay.

**OBSERVACIONES** El canal sirve a 21 usuarios los cuales riegan una superficie total de 111,35 hás.

El canal está organizado como Comunidad de hecho y su directiva es la siguiente:

Presidente, Juan Valdés Aldunate (vive en Tonlemy y administra el predio Huaquén); Tesorero, Jaime Rojas Rojas.

El canal se representa en los planos 28 y 30.

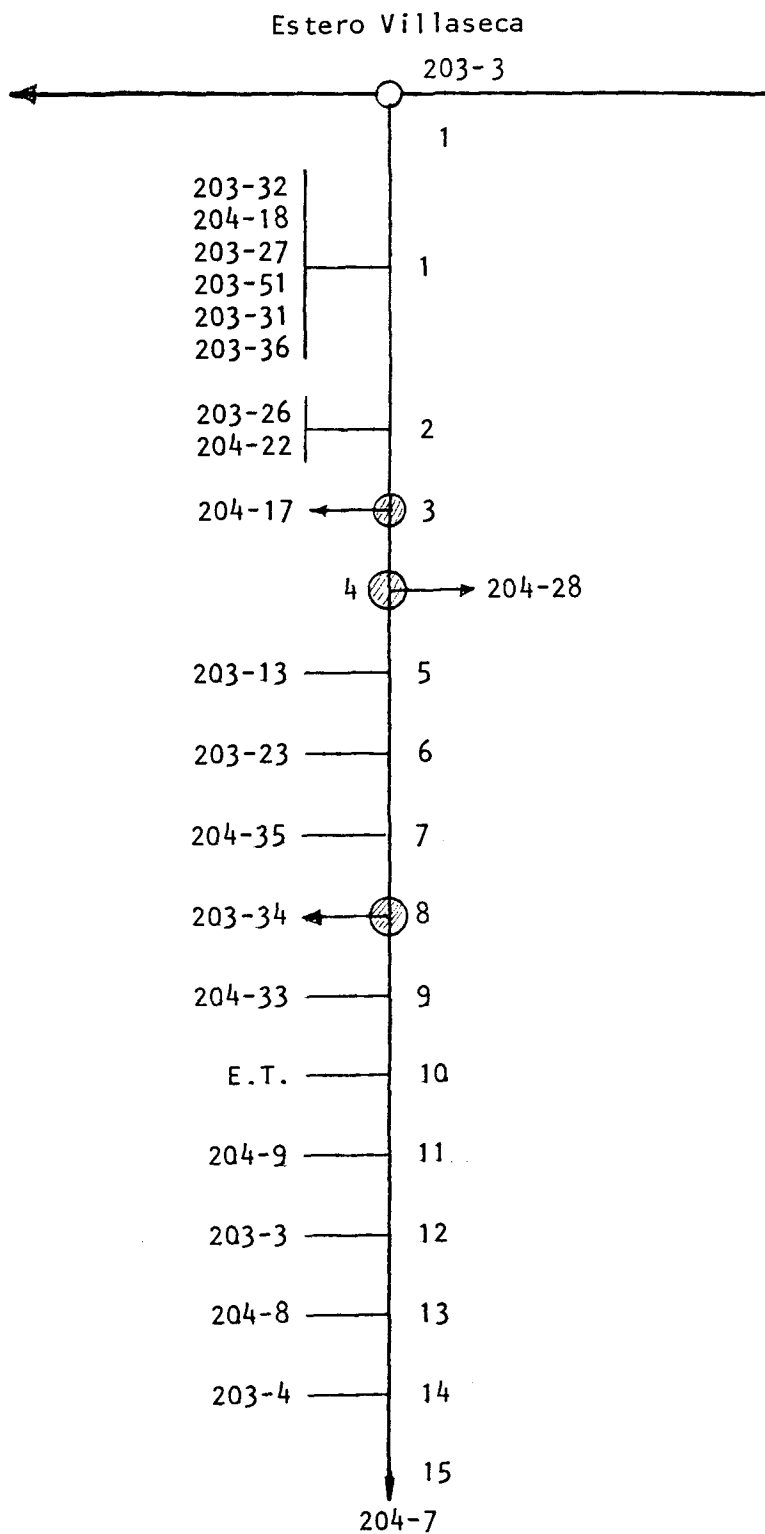
### CUADRO RESUMEN

CUENCA       RIO MATAQUITO            FUENTE       ESTERO VILLASECA            AFLUENTE DE       RIO MATAQUITO        
 SUB-CUENCA       RIO MATAQUITO            CANAL       HUAQUEN        
 SUB-SUB-CUENCA       ESTERO VILLASECA      

CANAL MATRIZ	DERIVADO	SUB-DERIVADO	SUB-SUB DERIVADO	NUMERO DE REGANTES	NUMERO DE ENCUESTAS	DOTACION m <sup>3</sup> /Hd/año	SUPERFICIE (Há)	LONGITUD DEL CANAL Km	Nº DE OBRAS DE ARTE	Nº DE OBRAS REGULACION
Huaquén				21	21	14.000	111.35	4,50	5	-

ESTERO VILLASECA  
CANAL HUAQUEN

Acciones:  
Hás.Reg.: 111,35  
Regantes: 21



CUENCA: RIO MATAQUITO  
 SUB CUENCA : RIO MATAQUITO  
 SUB SUB CUENCA: ESTERO VILLASECA

FUENTE : ESTERO VILLASECA  
 CANAL MATRIZ : HUAQUEN  
 CANAL DERIVADO :  
 CANAL SUB DERIVADO :

1/2

ENCUESTA N°	COMUNA ROL SII	NOMBRE DEL PROPIETARIO NOMBRE DEL PREDIO	ACCIONES	U S O	SUP.(Há) VOL.	Lugar inscripcion Fs. N° Año
5010	Curepto 203-32	Suc. Justo Castro Castro Santa María	s/inf	R	2,00 14.000	s/inf
5011	Curepto 204-18	Morales Castro, José del Carmen El Acacio	"	R	0,70 14.000	"
5012	Curepto 203-27	Suc. Justo Castro Castro El Prescrito 1	"	R	0,50 14.000	"
5013	Curepto 203-51	Suc. Rodemil González Reyes Los Alamos	"	R	0,80 14.000	"
5014	Curepto 203-31	Suc Justo Castro Castro Las Doce Jaras	"	R	0,50 14.000	"
5015	Curepto 203-36	Suc.Sofía Castro Castro Villa Seca	"	R	0,30 14.000	"
5016	Curepto 203-26	Rosales Rosales, Pedro Pablo Los Riscos	"	R	0,75 14.000	"
5017	Curepto 204-22	Meza Avendaño, Manuel Piedra Baya	"	R	1,50 14.000	"
5018	Curepto 204-17	Suc. Pedro Montecinos Cáceres Huaquén	"	R	1,00 14.000	"
5019	Curepto 204-28	Suc. José del Rosario Rojas Rojas La Isla	"	R	3,00 14.000	"
5020	Curepto 203-13	Armijo Cáceres, Roberto René; Los Cerros	"	R	1,20 14.000	"
5021	Curepto 203-23	Bravo Armijo, Juvenal Huaquén	"	R	1,00 14.000	"
5022	Curepto 204-35	Valenzuela Moya , Sara Hortensia Huaquén	"	R	1,10 14.000	"
5023	Curepto 203-34	Rosales Rosales , Pedro Pablo Huaquén	"	R	1,00 14.000	"
5024	Curepto 204-33	Urrea Castro, María Luisa La Higuera	"	R	0,50 14.000	"
5025	Curepto E.T.	Suc. Ramiro Armijo Armijo Huaquén	"	R	0,50 14.000	"

CUENCA: RIO MATAQUITO

FUENTE: ESTERO VILLASECA

2/2

SUB CUENCA: RIO MATAQUITO

CANAL MATRIZ: HUAQUEN

SUB SUB CUENCA: ESTERO VILLASECA

CANAL DERIVADO:

CANALSUB DERIVADO:

ENCUESTA N°	COMUNA ROL SII	NOMBRE DEL PROPIETARIO NOMBRE DEL PREDIO	ACCIONES	U S O	SUP.(Hd) VOL.	Lugar inscripcion Fs. N° Año
5026	Curepto 204-9	Armijo Cáceres, Romeo Robespierre Huaquén	s/inf	R	10,00 14.000	s/inf
5027	Curepto 203-3	Suc. Juan Rafael Armijo Herrera Cerco del Río	"	R	2,00 14.000	"
5028	Curepto 204-8	Armijo Morales, Ana Josefa Huaquén	"	R	1,00 14.000	"
5029	Curepto 203-4	Armijo Morales, Ana Josefa Cerco del Río	"	R	2,00 14.000	"
5030	Curepto 204-7	Soc. Agrícola Mataquito Limitada Fundo Huaquén	"	R	80,00 14.000	"



CANAL EL AJIALBOCATOMA N°1.-A.- Características Físicas.

El recurso se extrae mediante una bomba del Estero Villaseca; la bomba se ubica en la ribera izquierda del Estero Villaseca frente al Rol 203-26 de Curepto.

La longitud del canal es de 3,25 Km. y posee 3 obras de arte y 1 obra de regulación.

Obras de Arte

Canal Matris	Túnel	Sifón	Canoa	Puente	Tubo	Marco	Compuerta	Total
El Ajial	-	2	-	-	-	-	1	3

B.- Acciones en la Fuente y Distribución.

No hay derechos inscritos.

C.- Constitución Legal.

No tiene.

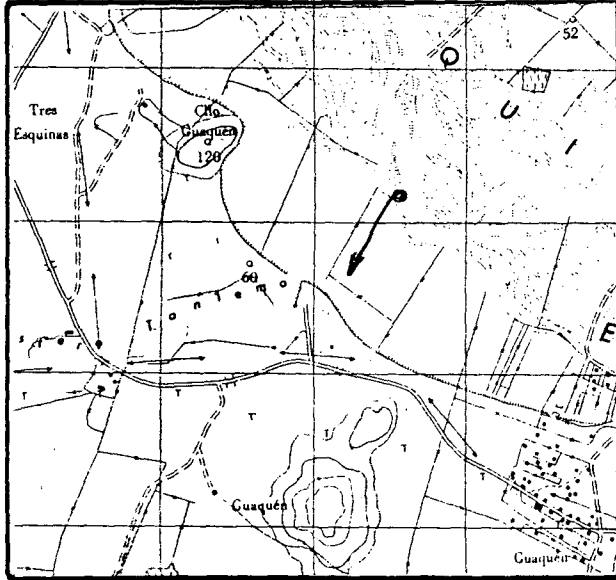
RIO ESTERO VILLASECA

FECHA OCTUBRE 1985

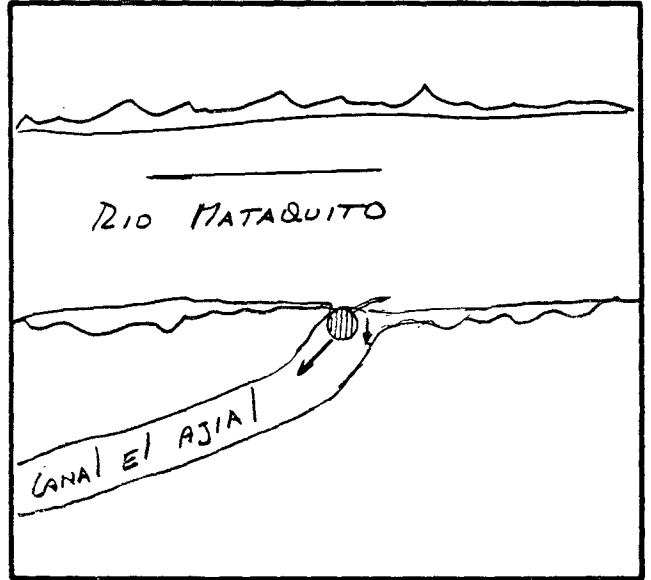
CANAL EL AJIAL

BOCATOMA 1

UBICACION



CROQUIS



**DESCRIPCION DE LA BOCATOMA** Se extrae el agua mediante una bomba del Estero Villaseca; la bomba se ubica en la ribera izquierda del Estero Villaseca frente al Rol. 203-26 de Curepto.

El acceso es por camino Villa Prat-Curepto. En el pueblo de Huaquén, tomar primer callejón a la derecha (cruzando la cancha del pueblo).

**SECCION DE CONTROL** No hay.

**OBSERVACIONES** El canal sirve a un usuario que posee una superficie total de riego de 150,00 hás,

No hay derechos inscritos.

El canal se representa en el plano 30.

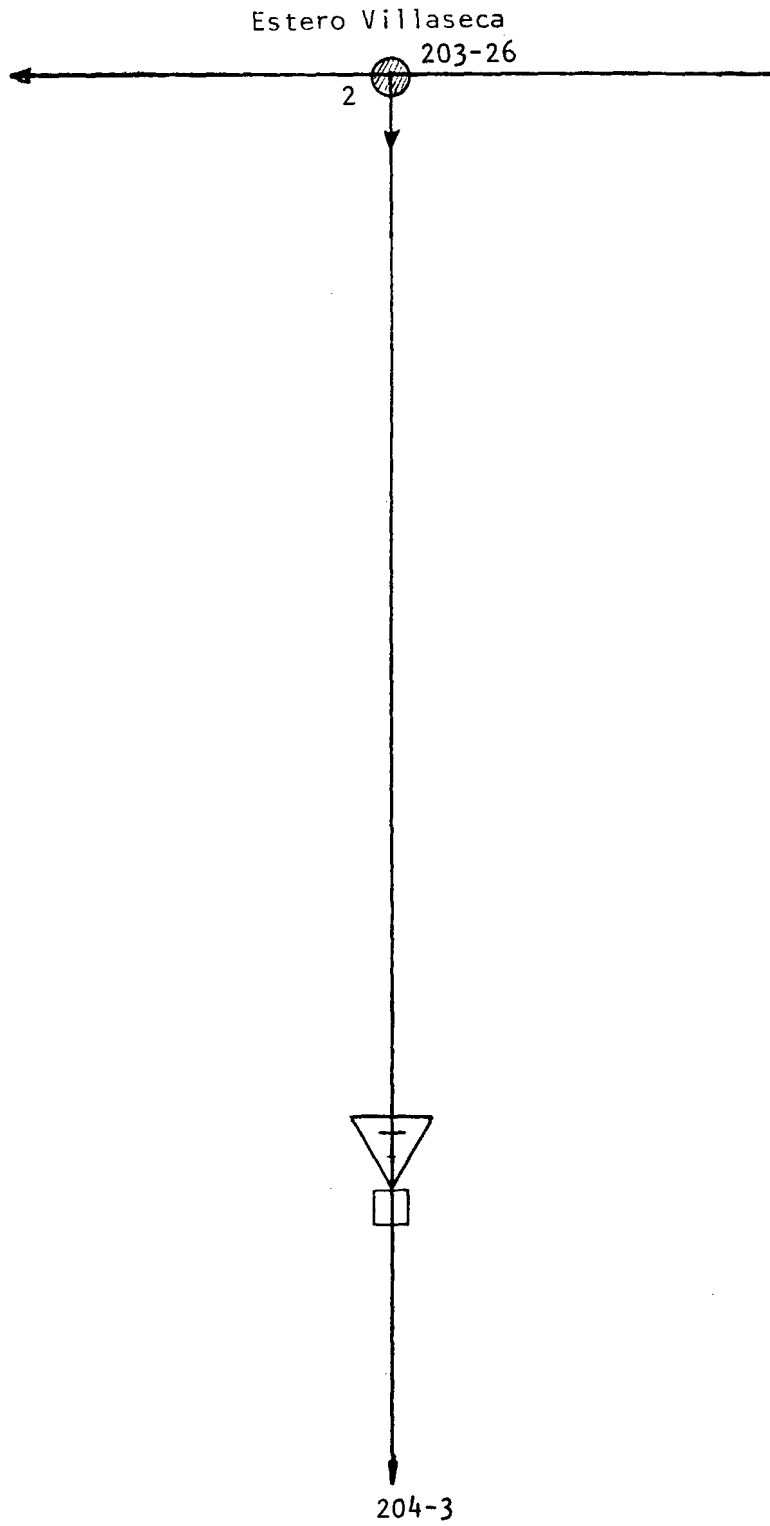
### CUADRO RESUMEN

CUENCA     RIO MATAQUITO     FUENTE     ESTERO VILLASECA     AFLUENTE DE     RIO MATAQUITO      
 SUB-CUENCA     RIO MATAQUITO     CANAL     EL AJIAL      
 SUB-SUB - CUENCA     ESTERO VILLASECA    

CANAL MATRIZ	DERIVADO	SUB-DERIVADO	SUB-SUB DERIVADO	NUMERO DE REGANTES	NUMERO DE ENCUESTAS	DOTACION m <sup>3</sup> /Há/año	SUPERFICIE (Há)	LONGITUD DEL CANAL km	Nº DE OBRAS DE ARTE	Nº DE OBRAS REGULACION
El Ajial				1	1	16.500	150,00	3,25	3	1

ESTERO VILLASECA  
CANAL EL AJIAL

Acciones:  
Hás.Reg.: 150,00  
Regantes: 1



COMUNA : CUREPTO  
Plano: 30

CUENCA: RIO MATAQUITO

FUENTE: ESTERO VILLASECA

1/1

SUB CUENCA: RIO MATAQUITO

CANAL MATRIZ: EL AJIAL

CANAL DERIVADO:

SUB SUB CUENCA:

CANAL SUB DERIVADO:

ENCUESTA N°	COMUNA ROL SII	NOMBRE DEL PROPIETARIO NOMBRE DEL PREDIO	ACCIONES	U S O	SUP.(Hd) VOL.	Lugar inscripcion Fs. N° Año
4784	Curepto 240-3	Sociedad Agrícola Santa Sabina Fundo El Ajial	s/inf.	R	150,00 16.500	s/inf.

RIEGO CON BOMBA DEL ESTERO CULENAR

BOCATOMA N°-

A.- Características Físicas

El recurso es extraído mediante bombas hidráulicas que se encuentran distribuidas a lo largo del Estero Culenar.

B.- Acciones en la Fuente y Distribución.

No hay derechos inscritos.

C.- Constitución Legal

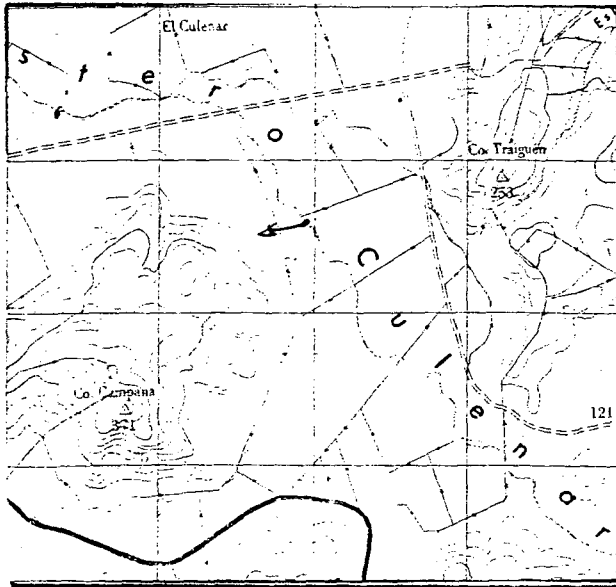
No tiene.

RIO ESTERO CULENAR

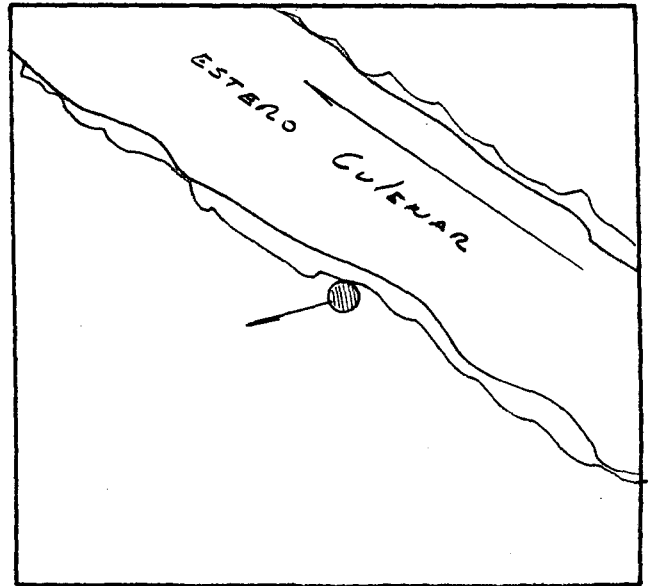
FECHA OCTUBRE 1985

CANAL RIEGO CON BOMBA DEL ESTERO CULENAR BOCATOMA 1

UBICACION



CROQUIS



DESCRIPCION DE LA BOCATOMA El recurso es extraído mediante bombas hidráulicas que se encuentran distribuidas a lo largo del Estero Culenar.  
El acceso es por el camino Villa Prat-Talca.

SECCION DE CONTROL No hay.

OBSERVACIONES Los usuarios que utilizan bombas para extraer el recurso de agua del Estero Culenar son 9 y riegan una superficie total de 75,00 há.s.  
Esta situación se representa en el plano 27-A

CUADRO RESUMEN

CUENCA RIO MATAQUITO

FUENTE ESTERO CULENAR

AFLUENTE DE ESTERO VILLASECA

SUB-CUENCA RIO MATAQUITO

CANAL RIEGO CON BOMBA DEL ESTERO

SUB-SUB-CUENCA ESTERO VILLASECA

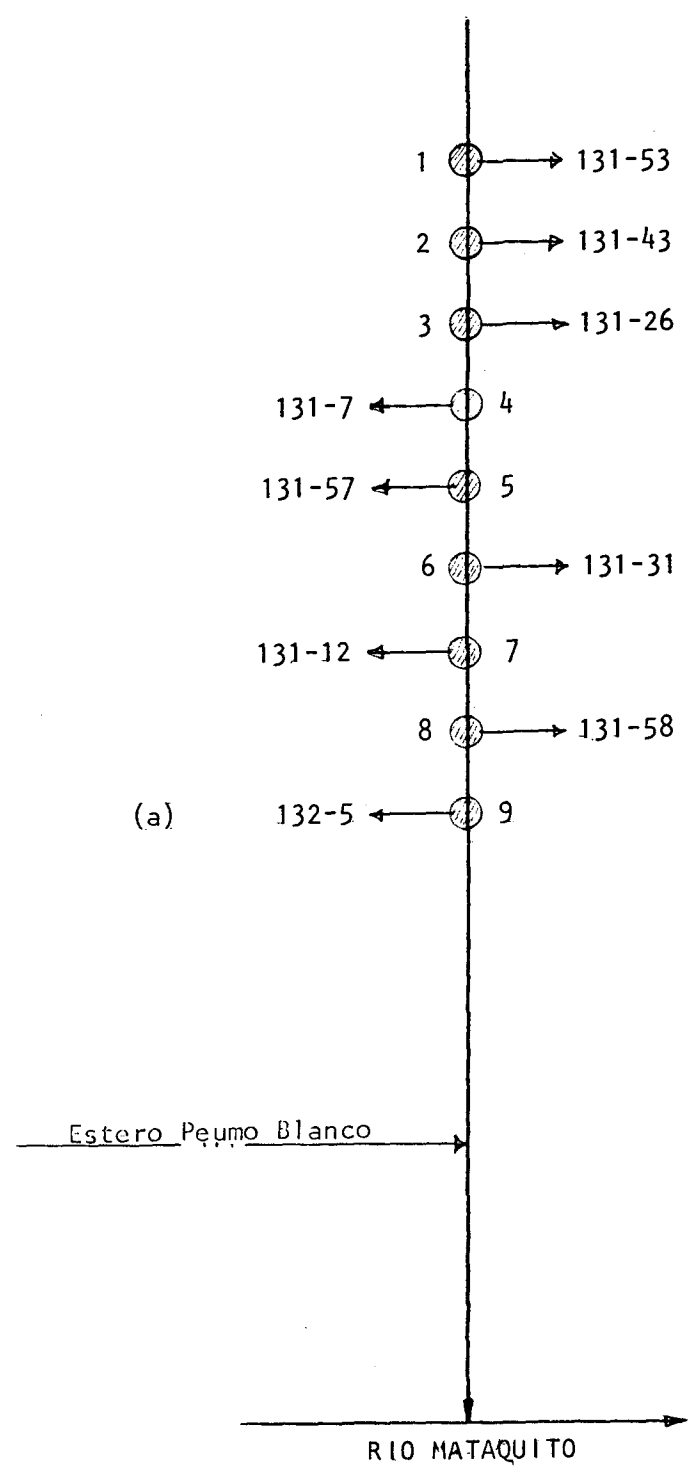
CULENAR

CANAL MATRIZ	DERIVADO	SUB-DERIVADO	SUB-SUB DERIVADO	NUMERO DE REGANTES	NUMERO DE ENCUESTAS	DOTACION m <sup>3</sup> /Há/año	SUPERFICIE (Há)	LONGITUD DEL CANAL km	Nº DE OBRAS DE ARTE	Nº DE OBRAS REGULACION
Riego con Bomba del Estero Culenar.				9	9	14.000	75,00	-	-	-



ESTERO CULENAR  
RIEGO CON BOMBA DEL ESTERO CULENAR

Acciones:  
Hás.Reg.: 75,00  
Rengante: 9



(a) Riega con Bomba de Estero Peumo Blanco

COMUNA : SAGRADA FAMILIA  
Plano : 27-A

CUENCA: RIO MATAQUITO  
 SUB CUENCA: RIO MATAQUITO  
 SUB SUB CUENCA: ESTERO VILLASECA

FUENTE: ESTERO CULENAR 1/1  
 CANAL MATRIZ: RIEGO CON BOMBA DEL ESTERO  
 CANAL DERIVADO: CULENAR  
 CANAL SUB DERIVADO:

ENCUESTA Nº	COMUNA ROL SII	NOMBRE DEL PROPIETARIO NOMBRE DEL PREDIO	ACCIONES	U S O	SUP.(Hd) VOL.	Lugar inscripcion Fs. Nº Año
5245	Sgda.Familia 131-53	Contreras Leiva, Francisco Santa Joaquina	s/inf.	R	3,00 14.000	s/inf.
5246	Sgda.Familia 131-43	Mejías Alfaro, Luis La Trampa	"	R	8,00 14.000	"
5247	Sgda.Familia 131-26	Ramírez Inostroza, Gilberto Parcela 11-B	"	R	8,00 14.000	"
5248	Sgda.Familia 131-7	Armijo Morales, Juan Waldo El Sauce	"	R	15,00 14.000	"
5249	Sgda.Familia 131-57	Polloni Leiva, Darío Parcela 10	"	R	12,00 14.000	"
5250	Sgda.Familia 131-31	Schewnke Delgado, Francisco La Campana	"	R	3,00 14.000	"
5251	Sgda.Familia 131-12	Campos Campos, Ramón Parcela 21	"	R	8,00 14.000	"
5252	Sgda.Familia 131-58	González López, Armando Parcela 9	"	R	3,00 14.000	"
5253	Sgda.Familia 132-5	Enero Ramos, José Agustín (a) Guaicutén	"	R	15,00 14.000	"
(a)	Riega por	Bomba de La Quebrada Peumo Blanco				

RIEGO CON BOMBA DE LA QUEBRADA PEUMO BLANCO

BOCATOMA N° -

A.- Características Físicas

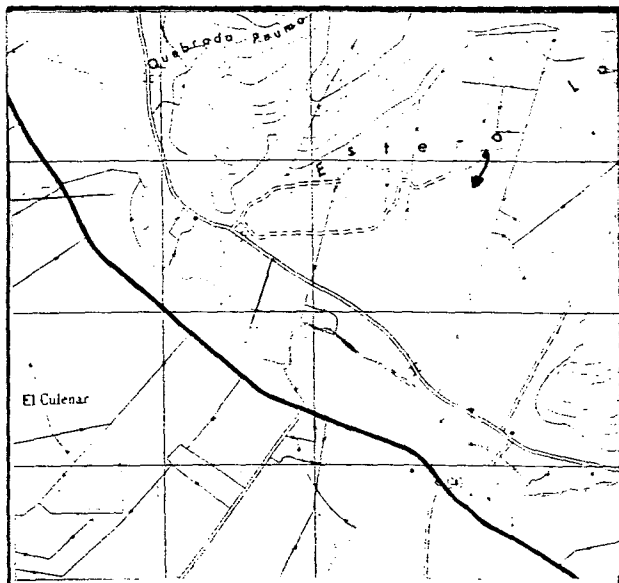
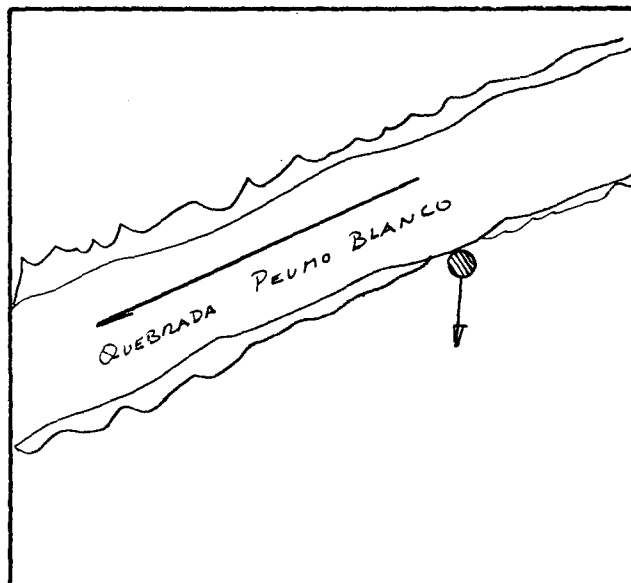
El recurso es extraído mediante una bomba hidráulica, el riego es al lado izquierdo de la Quebrada Peumo Blanco.

B.- Acciones en la Fuente y Distribución

No hay derechos inscritos.

C.- Constitución Legal

No tiene.

RIO QUEBRADA PEUMO BLANCOFECHA OCTUBRE 1985CANAL RIEGO CON BOMBA DE LA QUEBRADA  
PEUMO BLANCOBOCATOMA 1UBICACIONCROQUIS

DESCRIPCION DE LA BOCATOMA El recurso es extraído mediante una bomba hidráulica;  
el riego es al lado izquierdo de la Quebrada Peumo Blanco.

El acceso es por el camino Villa Prat-Talca.

SECCION DE CONTROL No hay.

OBSERVACIONES La extracción la realiza un usuario el que posee una superficie  
total de riego de 10,00 hás.

No hay derechos inscritos.

Esta situación se representa en el plano 27-A.

### CUADRO RESUMEN

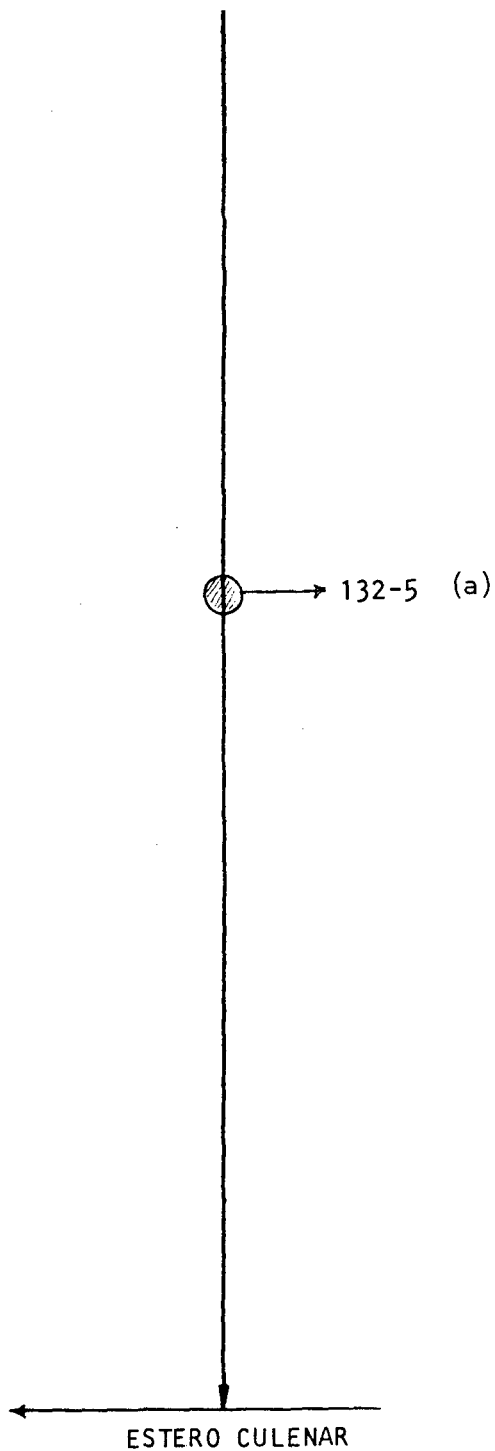
CUENCA           RIO MATAQUITO                FUENTE           QUEBRADA PEUMO BLANCO                AFLUENTE DE           ESTERO CULENAR            
 SUB-CUENCA           RIO MATAQUITO                CANAL           RIEGO CON BOMBA DE LA QUEBRADA            
 SUB-SUB - CUENCA           ESTERO VILLASECA                          PEUMO BLANCO          

CANAL MATRIZ	DERIVADO	SUB-DERIVADO	SUB-SUB DERIVADO	NUMERO DE REGANTES	NUMERO DE ENCUESTAS	DOTACION m <sup>3</sup> /Há/año	SUPERFICIE (Há)	LONGITUD DEL CANAL Km	N° DE OBRAS DE ARTE	N° DE OBRAS REGULACION
Riego con Bomba de la Quebrada Peumo Blanco.				1	1	11.000	10,00	1	1	1

QUEBRADA PEUMO BLANCO  
RIEGO CON BOMBA DE LA QUEBRADA PEUMO BLANCO

Acciones:  
Hás.Reg.: 10,00  
Regantes: 1

QUEBRADA PEUMO BLANCO



COMUNA : SAGRADA FAMILIA  
Plano : 27-A

(a) Riega con Bomba del Estero Culenar

CUENCA: RIO MATAQUITO  
 SUB CUENCA : RIO MATAQUITO  
 SUB SUB CUENCA: ESTERO VILLASECA

FUENTE : QUEBRADA PEUMO BLANCO 1/1  
 CANAL MATRIZ : RIEGO CON BOMBA DE LA QUEBRA-  
 CANAL DERIVADO : DA PEUMO BLANCO  
 CANALSUB DERIVADO :

ENCUESTA Nº	COMUNA ROL SII	NOMBRE DEL PROPIETARIO NOMBRE DEL PREDIO	ACCIONES	U S O	SUP.(Hd) VOL.	Lugar inscripcion Fs. Nº Año
5253	Sgda.Familia 132-5	Enero Ramos, José Agustín (a) Guaicutén	s/inf.	R	10,00 11.000	s/ind.
(a) Riega con bomba del Estero Culenar						

RIEGO CON BOMBA DEL ESTERO LA QUEBRADABOCATOMA N°-A.- Características Físicas

El recurso es extraído mediante bombas dispuestas en el Estero La Quebrada.

B.- Acciones en la Fuente y Distribución

No hay derechos inscritos.

C.- Constitución Legal

No tiene.



RIO ESTERO LA QUEBRADA

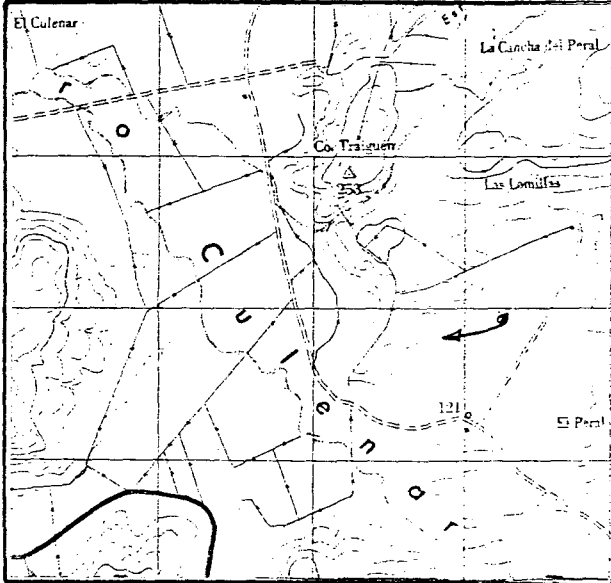
FECHA OCTUBRE 1985

CANAL RIEGO CON BOMBA DEL ESTERO LA QUEBRADA

BOCATOMA 1

UBICACION

CROQUIS



DESCRIPCION DE LA BOCATOMA El recurso es extraido mediante bombas dispuestas en el Estero La Quebrada, que desemboca en el Estero Culeñar.

El acceso es por el camino Villa Prat-San Rafael

SECCION DE CONTROL No hay.

OBSERVACIONES Del Estero La Quebrada hay 2 usuarios que extraen agua para el riego de un total de 8,00 hás.

No hay derechos inscritos.

Esta situación se representa en el plano 27-A.

CUADRO RESUMEN

CUENCA RIO MATAQUITO  
 SUB-CUENCA RIO MATAQUITO  
 SUB-SUB-CUENCA ESTERO VILLASECA

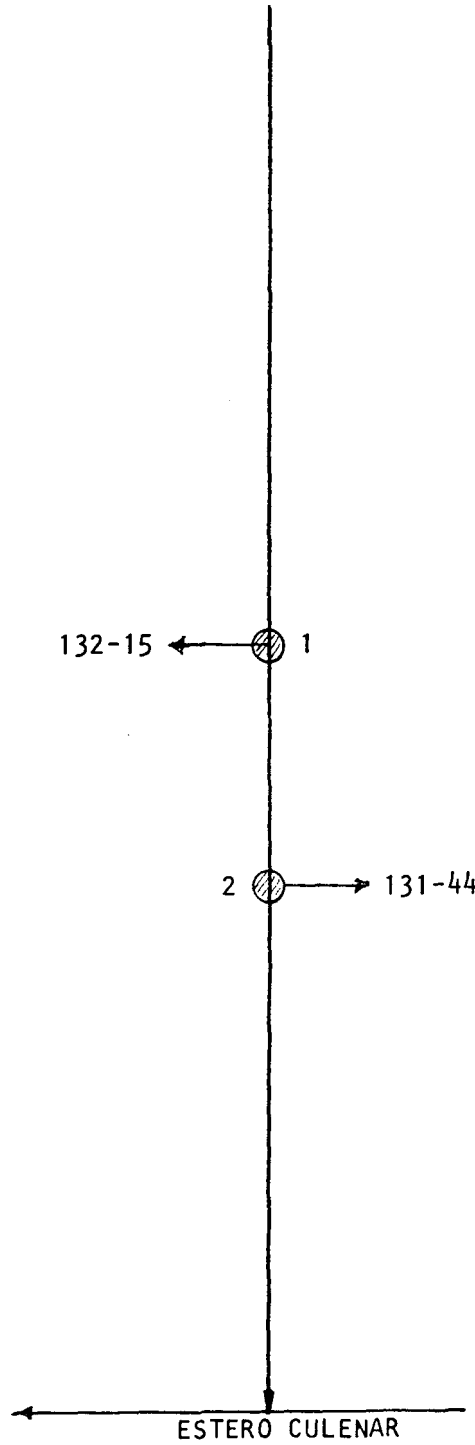
FUENTE ESTERO LA QUEBRADA  
 CANAL RIEGO CON BOMBA DEL ESTERO LA QUEBRADA

AFLUENTE DE ESTERO CULENAR

CANAL MATRIZ	DERIVADO	SUB-DERIVADO	SUB-SUB DERIVADO	NUMERO DE REGANTES	NUMERO DE ENCUESTAS	DOTACION m <sup>3</sup> /Há/año	SUPERFICIE (Há)	LONGITUD DEL CANAL Km	Nº DE OBRAS DE ARTE	Nº DE OBRAS REGULACION
Riego con Bomba del Estero La Qubrada.				2	2	14.000	8,00	1	1	1

ESTERO LA QUEBRADA  
RIEGO CON BOMBA DEL ESTERO LA QUEBRADA

Acciones:  
Hás.Reg.: 8,00  
Regantes: 2



COMUNA : SAGRADA FAMILIA  
Plano : 27-A

CUENCA: RIO MATAQUITO

FUENTE: ESTERO LA QUEBRADA 1/1

SUB CUENCA: RIO MATAQUITO

CANAL MATRIZ: RIEGO CON BOMBA DEL ESTERO

CANAL DERIVADO: LA QUEBRADA

SUB SUB CUENCA: ESTERO VILLASECA

CANAL SUB DERIVADO:

ENCUESTA N°	COMUNA ROL SII	NOMBRE DEL PROPIETARIO NOMBRE DEL PREDIO	ACCIONES	U S O	SUP.(Há) VOL.	Lugar inscripcion Fs. N° Año
5243	Sgda.Familia 132-15	Suc. Arnoldo Campano Barlof La Quebrada	s/inf.	R	4,00 14.000	s/inf.
5244	Sgda.Familia 131-44	Alvarez de Araya, Fernando Parcela 11-A	"	R	4,00 14.000	"

CANAL DEL TRANQUE TONLEMOBOCATOMA N° 1.-A.- Características Físicas.

El canal nace a partir de recursos de la Quebrada El Molino, para luego almacenarlos en el Tranque Tonlemo en el predio Rol 204-49 de Curepto. La bocatoma es de tipo permanente, la compuerta del tranque.

El canal tiene una longitud de 2,60 Km. y posee 3 obras de arte y una de regulación.

Obras de Arte.

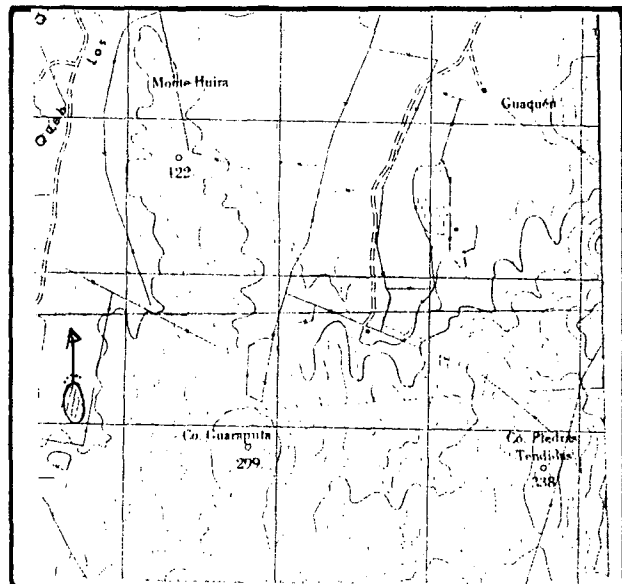
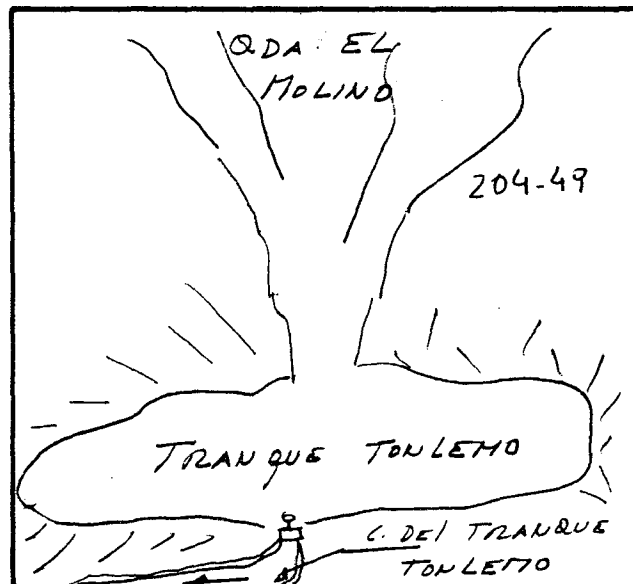
Canal Matriz	Túnel	Sifón	Canoa	Puente	Tubo	Marco	Compuerta	Total
Del Tranque	-	1	-	-	-	-	2	3
Tonlemo								

B.- Acciones en la Fuente y Distribución

Los derechos de distribución están inscritos en forma individual entre 3 predios.

C.- Constitución Legal.

No tiene.

RIO QUEBRADA EL MOLINOFECHA OCTUBRE 1985CANAL DEL TRANQUE TONLEMOBOCATOMA 1**UBICACION****CROQUIS**

**DESCRIPCION DE LA BOCATOMA** Nace a partir de recursos de la Quebrada El Molino, para luego almacenarlos en el tranque Tonlemo en el predio Rol 204-49 de Curepto.

El acceso es por el camino a Curepto, pasado puente Tonlemo, tomar primer camino a la izquierda.

**SECCION DE CONTROL** No hay.

**OBSERVACIONES** El canal sirve al riego de 4 usuarios que en total poseen una superficie de 160,00 hás,

El canal posee inscripción colectiva de derechos a f.j.31 N°59 de 1965 de Curepto. (Derecho sobre aguas del Tranque Tonlemo).

El canal se representa en el plano 30.

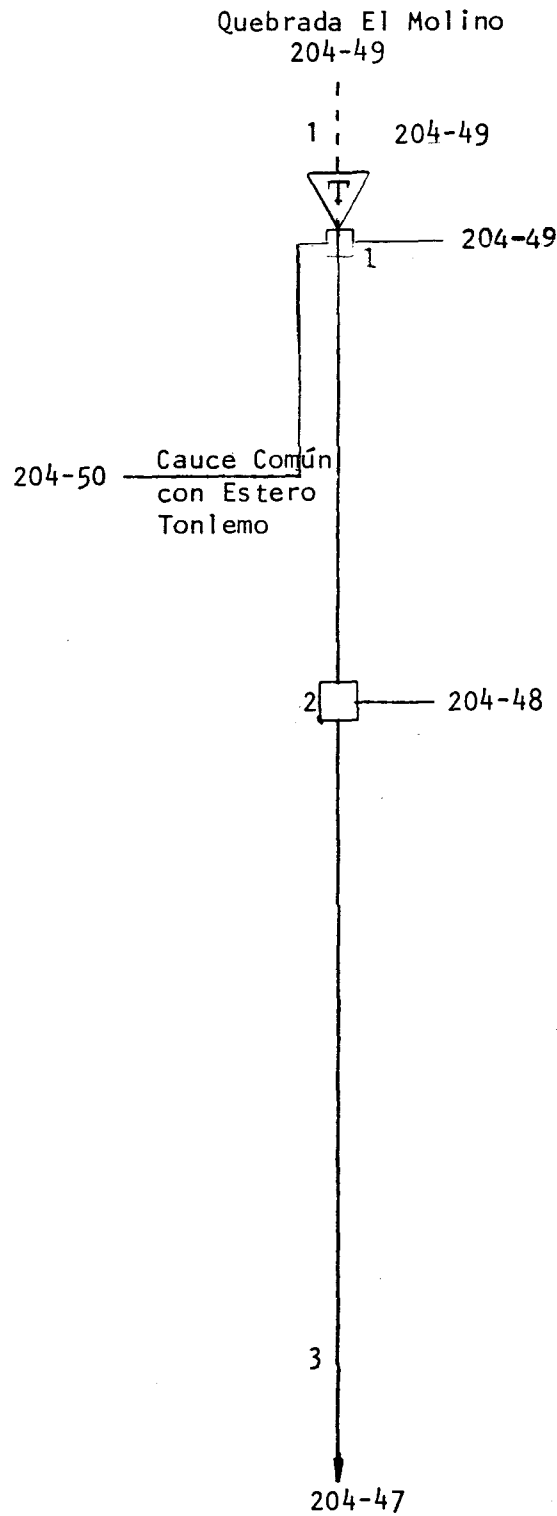
### CUADRO RESUMEN

CUENCA RIO MATAQUITO FUENTE QUEBRADA EL MOLINO AFLUENTE DE ESTERO TONLEMO  
 SUB-CUENCA RIO MATAQUITO CANAL DEL TRANQUE DE TONLEMO  
 SUB-SUB-CUENCA ESTERO TONLEMO

CANAL MATRIZ	DERIVADO	SUB-DERIVADO	SUB-SUB DERIVADO	NUMERO DE REGANTES	NUMERO DE ENCUESTAS	DOTACION m <sup>3</sup> /Há/año	SUPERFICIE (Há)	LONGITUD DEL CANAL km	Nº DE OBRAS DE ARTE	Nº DE OBRAS REGULACION
Del Tranque de Tonlemo				4	4	16.500	160,00	2,60	3	1

QUEBRADA EL MOLINO  
CANAL DEL TRANQUE TONLEMO

Acciones: 100 %  
Hás.Reg.: 160,00  
Regantes: 4



COMUNA : CUREPTO  
Plano: 30



CUENCA : RIO MATAQUITO

FUENTE : QUEBRADA EL MOLINO

1/1

SUB CUENCA : RIO MATAQUITO

CANAL MATRIZ : DEL TRANQUE DE TONLEMO

CANAL DERIVADO :

SUB SUB CUENCA : ESTERO TONLEMO

CANALSUB DERIVADO :

ENCUESTA N°	COMUNA ROL SII	NOMBRE DEL PROPIETARIO NOMBRE DEL PREDIO	ACCIONES	U S O	SUP.(Hd) VOL.	Lugar inscripcion Fs. N° Año
5033	Curepto 204-50	Sociedad Agrícola Mataquito Ltda. Hijuela 6 Fundo Tonlemo	s/inf.	R	45,00 16.500	s/inf.
5034	Curepto 204-49	Correa Valdés, Mario Hijuela 5 Fundo Tonlemo	"	R	40,00 16.500	"
5035	Curepto 204-48	Suc. Raúl Valdés Portales Hijuela 4 Fundo Tonlemo	"	R	35,00 16.500	"
5036	Curepto 204-47	Valdés Guzmán, Juan Eugenio Hijuela 3 Fundo Tonlemo	"	R	40,00 16.500	"

CANAL TOMA ELOISABOCATOMA N° 1.-A.- Características Físicas

El canal se origina en la ribera derecha del Estero Eloísa frente al Rol 168-67 de Hualañé; con el uso de barrera de ramas se desvía parte del cauce hacia la bocatoma, que es de tipo provisoria.

El canal tiene una longitud de 0,10 km. No posee obras de arte.

B.- Acciones en la Fuente y Distribución

No hay derechos inscritos.

C.- Constitución Legal

No tiene.

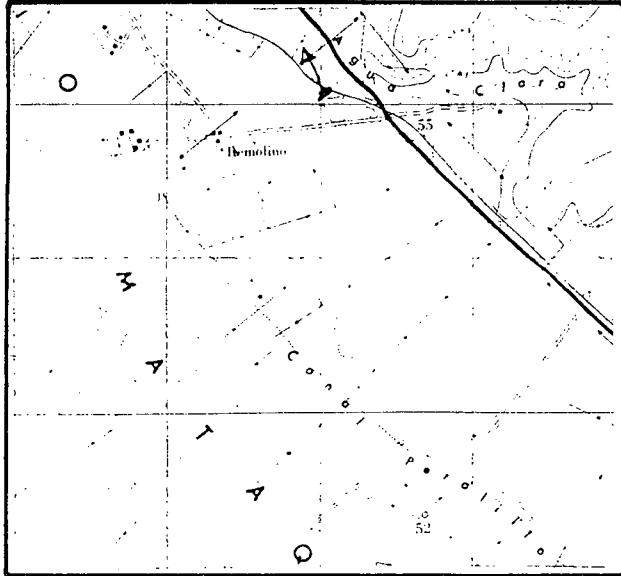
RIO ESTERO ELOISA

FECHA JULIO 1985

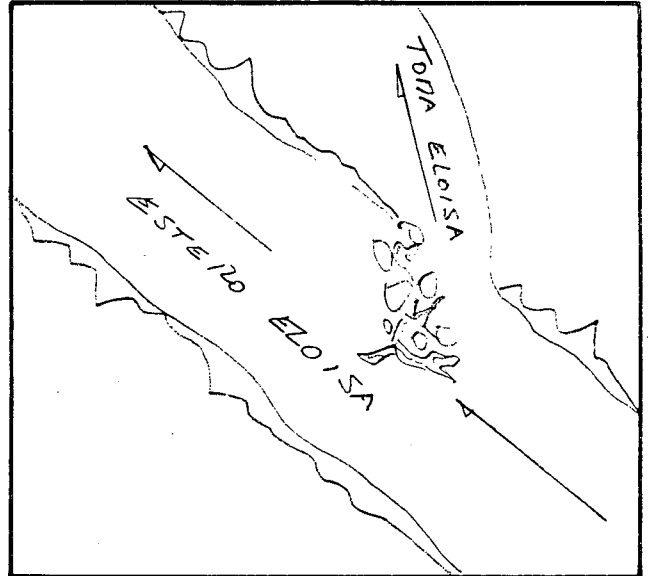
CANAL TOMA ELOISA

BOCATOMA 1

UBICACION



CROQUIS



DESCRIPCION DE LA BOCATOMA Se ubica sobre la ribera derecha del Estero Eloísa frente al Rol 168-67 de Hualañé, se complementa con barrera de ramas que desvía parte del cauce hacia la bocatoma.

El acceso es por el camino Curicó-Hualañé-Licantén.

SECCION DE CONTROL No hay.

OBSERVACIONES El canal sirve al riego de un usuario el que posee una superficie total de 0,25 hás.

No hay derechos inscritos.

El canal se representa en el plano 30.

### CUADRO RESUMEN

CUENCA RIO MATAQUITO

FUENTE ESTERO ELOISA

AFLUENTE DE RIO MATAQUITO

SUB-CUENCA RIO MATAQUITO


CANAL TOMA ELOISA

SUB-SUB - CUENCA ESTERO ELOISA

CANAL MATRIZ	DERIVADO	SUB-DERIVADO	SUB-SUB DERIVADO	NUMERO DE REGANTES	NUMERO DE ENCUESTAS	DOTACION m <sup>3</sup> /Há/año	SUPERFICIE (Há)	LONGITUD DEL CANAL Km	Nº DE OBRAS DE ARTE	Nº DE OBRAS REGULACION
Toma Eloisa				1	1	14.000	0,25	0,1	-	-

ESTERO ELOISA  
TOMA ELOISA

Acciones:  
Hás.Reg.: 0,25  
Regantes: 1



COMUNA : HUALAÑE  
Plano: 30

CUENCA: RIO MATAQUITO  
 SUB CUENCA : RIO MATAQUITO  
 SUB SUB CUENCA: ESTERO ELOISA

FUENTE : ESTERO ELOISA  
 CANAL MATRIZ : TOMA ELOISA  
 CANAL DERIVADO :  
 CANAL SUB DERIVADO :

ENCUESTA N°	COMUNA ROL SII	NOMBRE DEL PROPIETARIO NOMBRE DEL PREDIO	ACCIONES	U S O	SUP.(Hd) VOL.	Lugar inscripcion Fs. N° Año
4204	Hualañe 168-64-BSt.12	Benavides Benavides, Marta Elena y Sitio 12 Peralillo	s/inf otros	R	0,25 14.000	s/inf

CANAL ELOISA LA HUERTABOCATOMA N°2A.- Características Físicas

El canal se origina en la ribera izquierda del Estero Eloísa frente al predio Rol 168-67 de Hualañé, con la utilización de barrera de pedraplén se desvía parte del cauce hacia la bocatoma que es de tipo provisoria.

El canal tiene una longitud de 1,60 km. y posee 6 obras de arte.

Obras de Arte

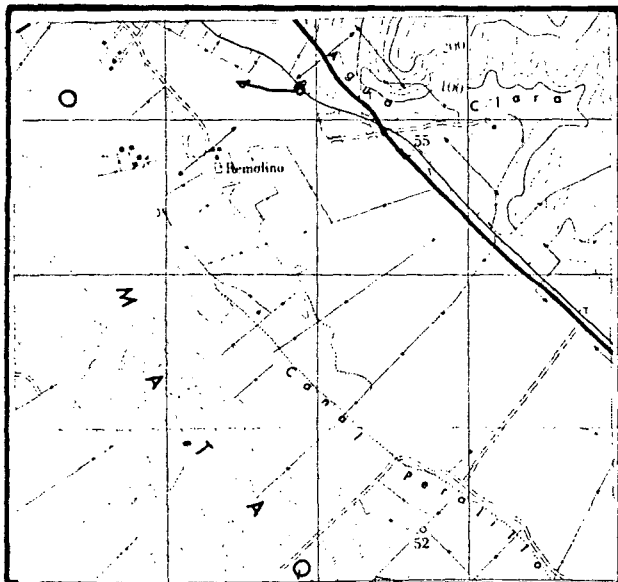
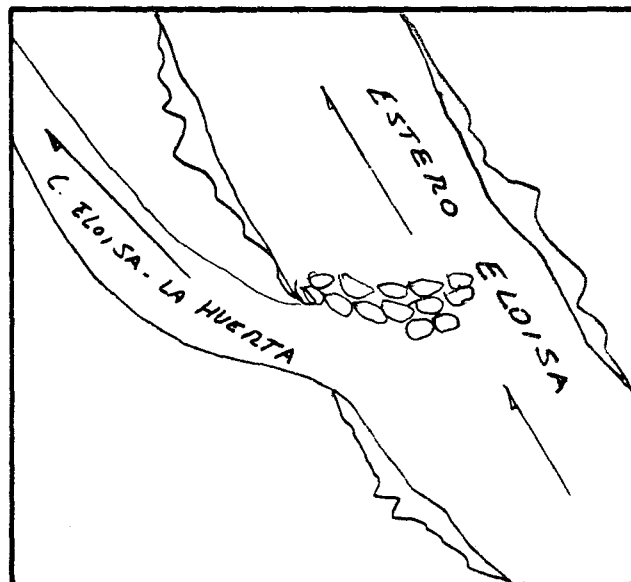
Canal Matriz	Túnel	Sifón	Canoa	Puente	Tubo	Marco	Compuerta	Total
Eloísa La Huerta	-	-	4	2	-	-	-	6

B.- Acciones en la Fuente y Distribución

No hay derechos inscritos

C.- Constitución Legal

No tiene

RIO ESTERO ELOISAFECHA JULIO 1985CANAL ELOISA LA HUERTABOCATOMA 2**UBICACION****CROQUIS**

**DESCRIPCION DE LA BOCATOMA** Se ubica sobre la ribera izquierda del Estero Eloísa frente al Rol 168-67 de Hualañé; se complementa con barrera de pedraplén que desvía parte del cauce hacia la bocatoma.

El acceso es por el camino Curicó-Hualañé-Licantén.

**SECCION DE CONTROL** No hay.

**OBSERVACIONES** El canal sirve a 12 usuarios los que riegan una superficie total de 10,20 hás.

No está organizado; No tiene derechos inscritos.

El canal se representa en el plano 30.



### CUADRO RESUMEN

CUENCA RIO MATAQUITO

FUENTE ESTERO ELOISA

AFLUENTE DE RIO MATAQUITO

SUB-CUENCA RIO MATAQUITO

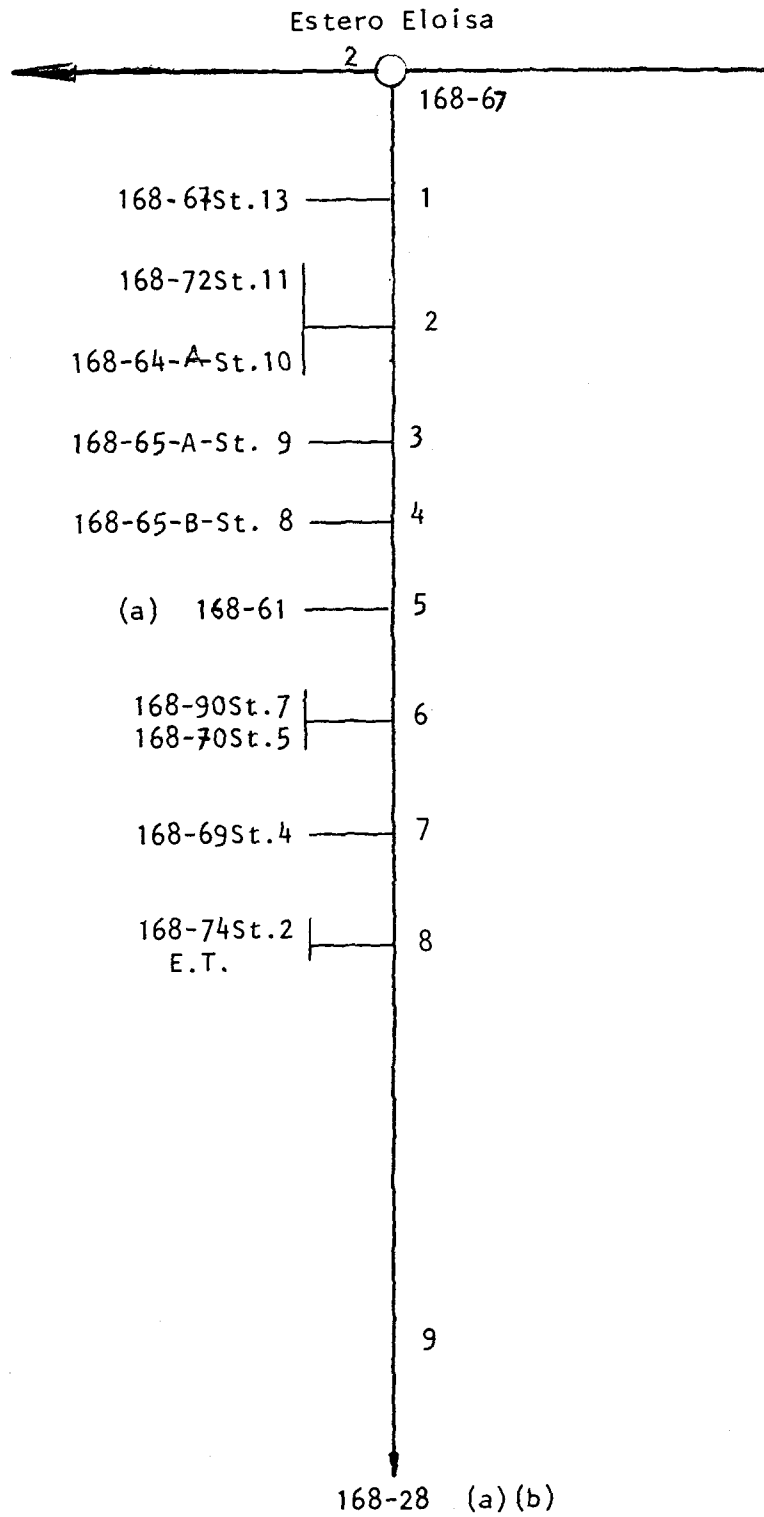
CANAL ELOISA LA HUERTA

SUB-SUB - CUENCA ESTERO ELOISA

CANAL MATRIZ	DERIVADO	SUB-DERIVADO	SUB-SUB DERIVADO	NUMERO DE REGANTES	NUMERO DE ENCUESTAS	DOTACION m <sup>3</sup> /Hd/año	SUPERFICIE (Há)	LONGITUD DEL CANAL Km	Nº DE OBRAS DE ARTE	Nº DE OBRAS REGULACION
Eloisa La Huerta				12	12	14.000	10,20	1,6	6	-

ESTERO ELOISA  
CANAL ELOISA-LA HUERTA

Acciones:  
Hás.Reg.: 10,20  
Regantes: 12



(a) Riega por Canal La Huerta  
(b) Riega por Canal Derrames Parronal

COMUNA HUALAÑE  
Plano: 30 31

CUENCA : RIO MATAQUITO FUENTE : ESTERO ELOISA 1/1  
 SUB CUENCA : RIO MATAQUITO CANAL MATRIZ : ELOISA LA HUERTA  
 SUB SUB CUENCA : ESTERO ELOISA CANAL DERIVADO :  
 CANAL SUB DERIVADO :

ENCUESTA N°	COMUNA ROL SII	NOMBRE DEL PROPIETARIO NOMBRE DEL PREDIO	ACCIONES	U S O	SUP.(Hd) VOL.	Lugar inscripcion Fs. N° Año
4205	Hualañé 168-67St.13	Céspedes Navarro, Manuel Jesús Sitio 13 Peralillo	s/inf	R	0,25 14.000	s/inf
4206	Hualañé 168-72st11	Reyes Valdivia, Eudoro del Carmen Sitio 11 Peralillo	"	R	0,35 14.000	"
4207	Hualañé 168-64ASt10	Benavides Benavides, Marta Elena y Sitio 10 Peralillo otros	"	R	0,35 14.000	"
4208	Hualañé 168-65ASt9	Medina Albornoz, Julio José Sitio 9 Peralillo	"	R	0,20 14.000	"
4209	Hualañé 168-65BSt8	Medina Albornoz, Julio José Sitio 8 Peralillo	"	R	0,30 14.000	"
4199	Hualañé 168-61	Fuenzalida Fernández, Emericio Leo- Parcela 1 El Remolino / nidas (a)	"	R	0,20 14.000	"
4210	Hualañé 168-90St7	Muñoz Bravo, Juan de Dios Sitio 7 Peralillo	"	R	0,30 14.000	"
4211	Hualañé 168-70St5	Núñez, Modesto Sitio 5 Peralillo	"	R	0,25 14.000	"
4212	Hualañé 168-69St4	Poblete Pérez, Juana de Dios y otro Sitio 4 Peralillo	"	R	0,50 14.000	"
4213	Hualañé 168-74St2	Guerrero Rojas, Luis Camilo Sitio 2 Peralillo	"	R	0,20 14.000	"
4214	Hualañé E.T.	Comunidad Peralillo Bien Común	"	R	0,30 14.000	"
4200	Hualañé 168-28	Avilés Beunza, Luis Francisco Enrique Eloísa (a) (b)	"	R	7,00 14.000	"
(a)	Riega por Canal La Huerta					
(b)	Riega por Canal Derrames Parronal					

RIEGO CON BOMBA DE ESTERO LIMAVIDA

BOCATOMA N° -

A.- Características Físicas

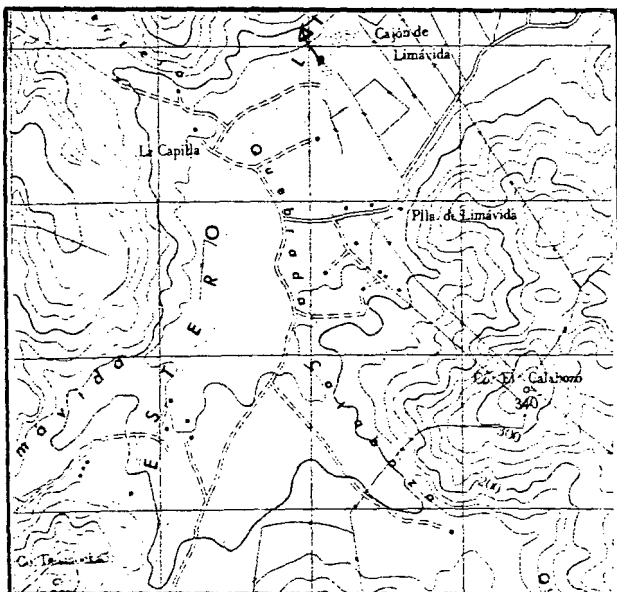
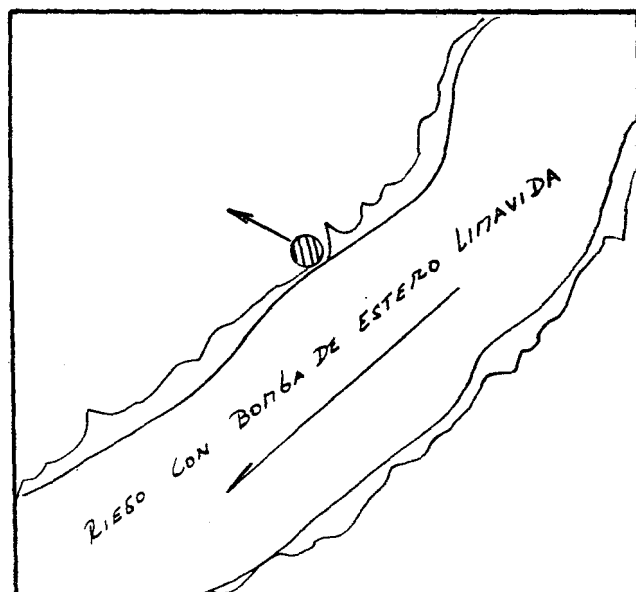
El recurso es extraído mediante bombas hidráulicas dispuestas a lo largo del estero.

B.- Acciones en la Fuente y Distribución

No tiene derechos inscritos.

C.- Constitución Legal

No tiene.

RIO ESTERO LIMAVIDAFECHA OCTUBRE 1985CANAL RIEGO CON BOMBA DE ESTERO LIMAVIDA BOCATOMA 1UBICACIONCROQUIS

DESCRIPCION DE LA BOCATOMA El recurso es extraido mediante bombas hidráulicas  
dispuestas a lo largo del estero.

El acceso es por el camino Curepto-Villa Prat.

SECCION DE CONTROL No hay.

OBSERVACIONES Los usuarios que utilizan bombas para extraer el recurso de agua  
del estero son 6 y riegan una superficie total de 7,20 hás.

No hay derechos inscritos.

Esta situación se representa en el plano 31.

CUADRO RESUMEN

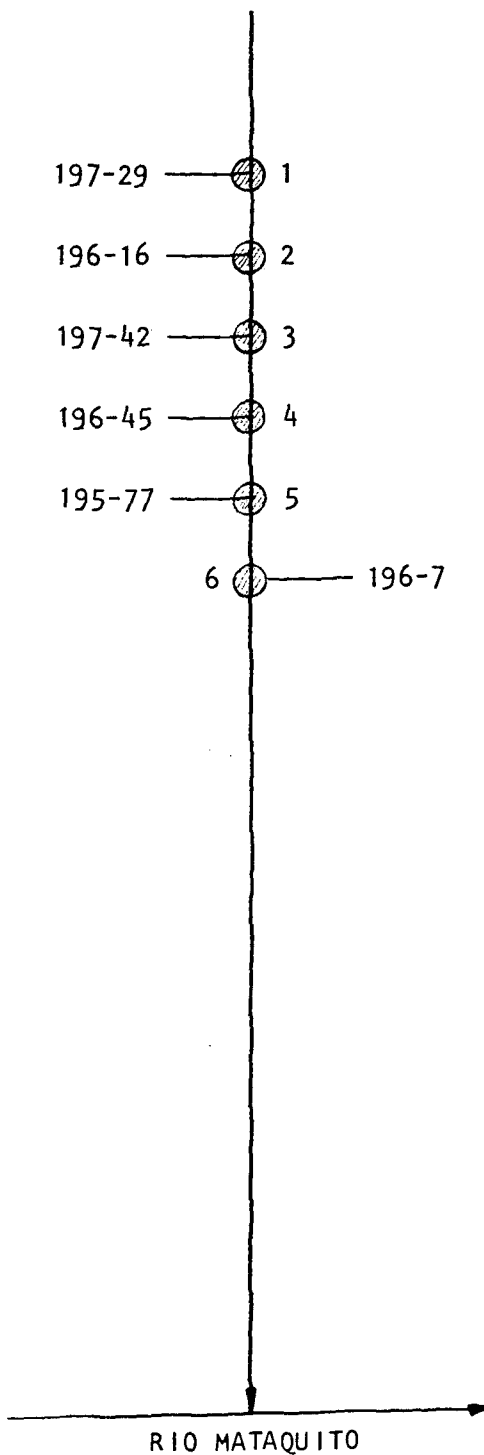
CUENCA RIO MATAQUITO FUENTE ESTERO LIMAVIDA AFLUENTE DE RIO MATAQUITO  
 SUB CUENCA RIO MATAQUITO CANAL RIEGO CON BOMBA DE ESTERO  
 SUB-SUB - CUENCA ESTERO LAMAVIDA LIMAVIDA

CANAL MATRIZ	DERIVADO	SUB-DERIVADO	SUB-SUB DERIVADO	NUMERO DE REGANTES	NUMERO DE ENCUESTAS	DOTACION m <sup>3</sup> /Há/año	SUPERFICIE (Há)	LONGITUD DEL CANAL Km	Nº DE OBRAS DE ARTE	Nº DE OBRAS REGULACION
Riego con Bomba de Estero Limavida.				6	6	14.000	7,20	-	-	-

66

ESTERO LIMAVIDA  
RIEGO CON BOMBA DE ESTERO LIMAVIDA

Acciones:  
Hás.Reg.: 7,20  
Regantes: 6



COMUNA : CUREPTO  
Plano : 31

CUENCA: RIO MATAQUITO  
 SUB CUENCA: RIO MATAQUITO  
 SUB SUB CUENCA: ESTERO LIMAVIDA

FUENTE: ESTERO LIMAVIDA 1/1  
 CANAL MATRIZ: RIEGO CON BOMBA DE ESTERO  
 CANAL DERIVADO: LIMAVIDA  
 CANAL SUB DERIVADO:

ENCUESTA N°	COMUNA ROL SII	NOMBRE DEL PROPIETARIO NOMBRE DEL PREDIO	ACCIONES	U S O	SUP.(Hé) VOL.	Lugar inscripcion Fs. N° Año
5254	Curepto 197-29	Daza González, Gabriel Limávida	s/inf.	R	1,00 14.000	s/inf.
5255	Curepto 196-16	Daza Herrera, Luis Aliro Limávida	"	R	1,50 14.000	"
5256	Curepto 197-42	Daza Herrera, Luis Aliro Limávida	"	R	1,50 14.000	"
5257	Curepto 196-45	Garrido González, Luis Abel Limávida	"	R	1,50 14.000	"
5258	Curepto 195-77	Herrera Herrera, José Clorindo Centenario	"	R	1,00 14.000	"
5259	Curepto 196-7	Suc. Juan Miguel Daza González Los Quillayes	"	R	0,70 14.000	"



CANAL BUCHE

BOCATOMA N°1.-

A.- Características Físicas

Es un canal de escaso desarrollo que riega pequeños propietarios, ubicados en el Estero Buche, afluente del Estero Peralillo. La boca toma nace en el Rol 160-15 de Hualañé. No cuenta con obras de arte.

B.- Acciones en la Fuente y Distribución

No hay derechos inscritos.

C.- Constitución Legal

No hay.

RIO ESTERO BUCHE

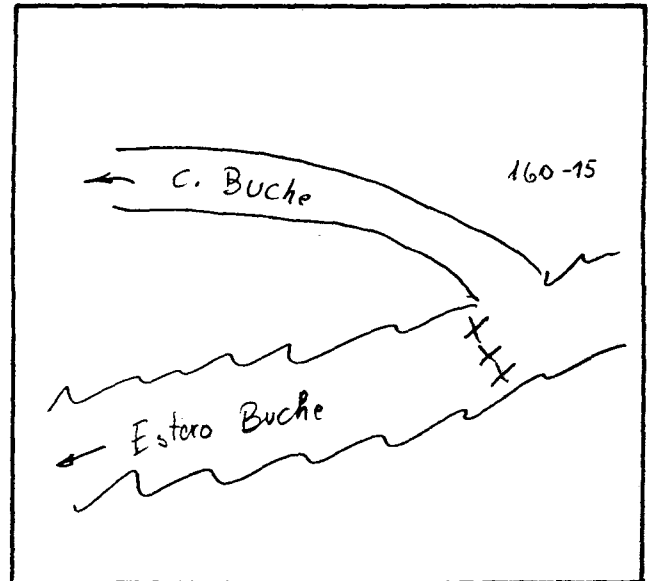
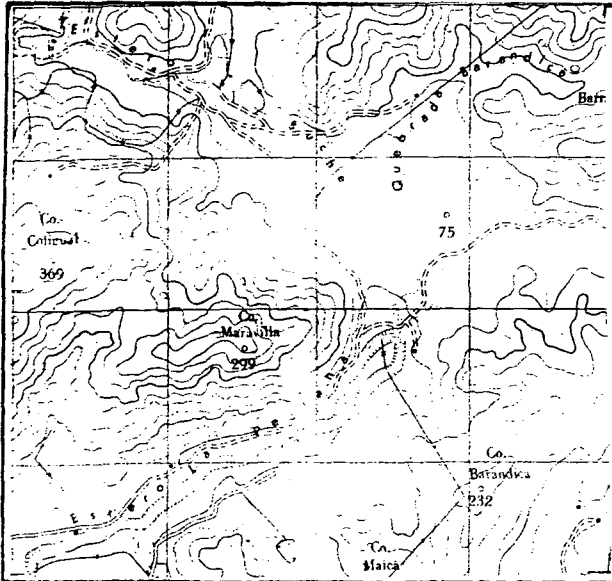
FECHA NOVIEMBRE 1985

CANAL BUCHE

BOCATOMA 1

UBICACION

CROQUIS



DESCRIPCION DE LA BOCATOMA Se ubica sobre la ribera derecha del Estero Buche, frente al Rol 160-15 de Hualañé. Se desvía el agua mediante barrera de ramas y piedras.

SECCION DE CONTROL No hay.

OBSERVACIONES El canal sirve a 7 usuarios los cuales riegan una reducida superficie, que en total alcanza sólo a 0,73 hectáreas. No hay organización ni derechos inscritos.

El canal se presenta en el plano 32a.

CUADRO RESUMEN

CUENCA RIO MATAQUITO

FUENTE ESTERO BUCHE

AFLUENTE DE ESTERO PERALILLO

SUB-CUENCA RIO MATAQUITO

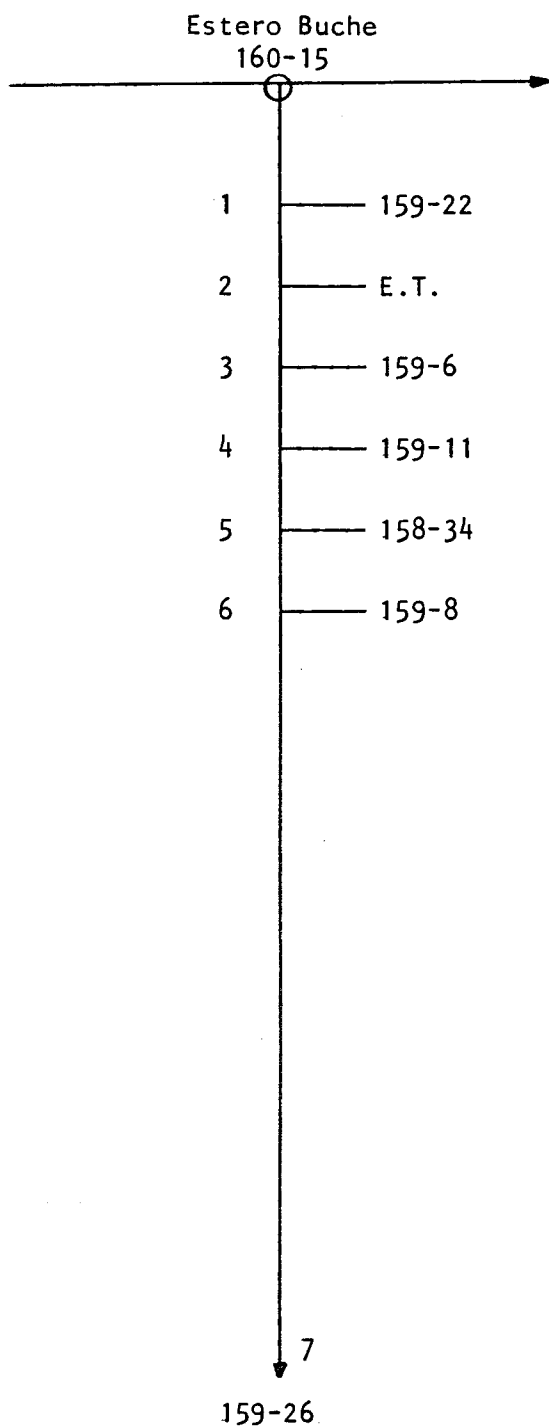
CANAL BUCHE

SUB-SUB - CUENCA ESTERO PERALILLO

CANAL MATRIZ	DERIVADO	SUB-DERIVADO	SUB-SUB DERIVADO	NUMERO DE REGANTES	NUMERO DE ENCUESTAS	DOTACION m <sup>3</sup> /Há/año	SUPERFICIE (Há)	LONGITUD DEL CANAL Km	Nº DE OBRAS DE ARTE	Nº DE OBRAS REGULACION
Buche				7	7	12.000	0,73	1,20	-	-

ESTERO BUCHE  
CANAL BUCHE

Acciones:  
Hás.Reg.: 1,20  
Regantes: 7



COMUNA: HUALAÑE  
Plano: 32a

CUENCA: RIO MATAQUITO  
 SUB CUENCA : RIO MATAQUITO  
 SUB SUB CUENCA: ESTERO BUCHE

FUENTE : ESTERO BUCHE  
 CANAL MATRIZ : BUCHE  
 CANAL DERIVADO :  
 CANAL SUB DERIVADO :

ENCUESTA N°	COMUNA ROL SII	NOMBRE DEL PROPIETARIO NOMBRE DEL PREDIO	ACCIONES	U S O	SUP.(Há) VOL.	Lugar inscripcion Fs. N° Año
4522a	Hualañé 159-22	Martínez Díaz, José Domingo Buche	s/inf.	R	0,10 12.000	s/inf.
4522b	Hualañé E.T.	Peñaloza Rojas, Luis Alberto Buche	"	R	0,10 12.000	"
4522c	Hualañé 159-6	Núñez Salas, Arturo Buche	"	R	0,15 12.000	"
4522d	Hualañé 159-11	Rojas Núñez, Joel Buche	"	R	0,08 12.000	"
4522e	Hualañé 158-134	Solís Núñez, Osvaldo Buche	"	R	0,10 12.000	"
4522f	Hualañé 159-8	Muñoz Arena, Irián Buche	"	R	0,10 12.000	"
4522g	Hualañé 159-26	Reyes Díaz, Luis Los Quillayes	"	R	0,10 12.000	"

CANAL TOMA 1 EL RINCÓN

BOCATOMA N°1.-

A.- Características Físicas

El canal riega terrenos de pequeños agricultores en Rinconada de Hualañé. La bocatoma, de tipo rústica, se ubica en el Rol 158-69 de - Hualañé. No tiene obras de arte.

B.- Acciones en la Fuente y Distribución

No hay derechos inscritos.

C.- Constitución Legal

No tiene.

RIO ESTERO EL RINCON

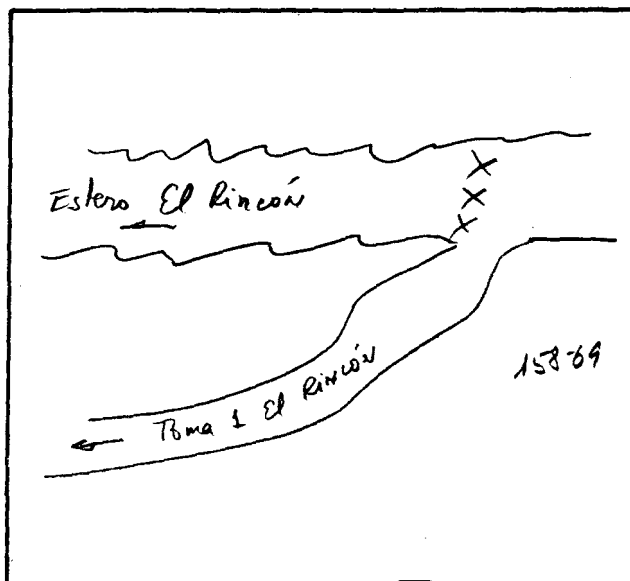
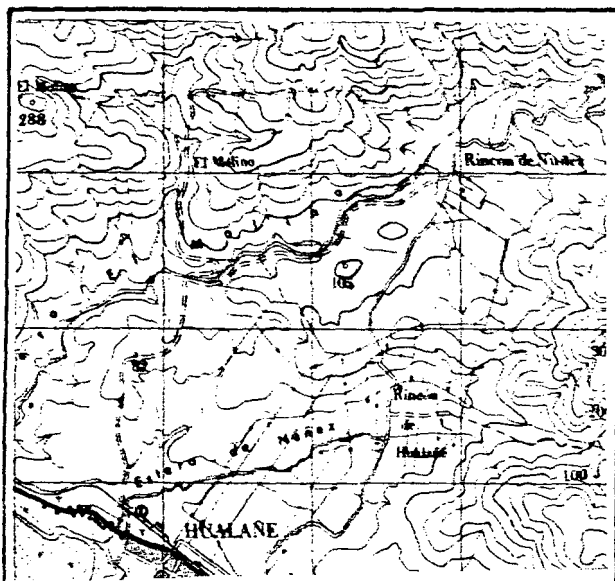
FECHA NOVIEMBRE 1985

CANAL TOMA 1 EL RINCON

BOCATOMA 1

UBICACION

CROQUIS



DESCRIPCION DE LA BOCATOMA Se ubica sobre la ribera izquierda del Estero El Rincon, frente al Rol 158-69 de Hualañe. El acceso es difícil y se llega por el camino de Hualañe a Rinconada de Hualañe.

SECCION DE CONTROL No hay.

OBSERVACIONES El canal sirve a 3 usuarios los que riegan en conjunto 1,50 hectáreas. No hay organización legal ni de hecho. No hay derechos inscritos.

El canal se presenta en el plano

### CUADRO RESUMEN

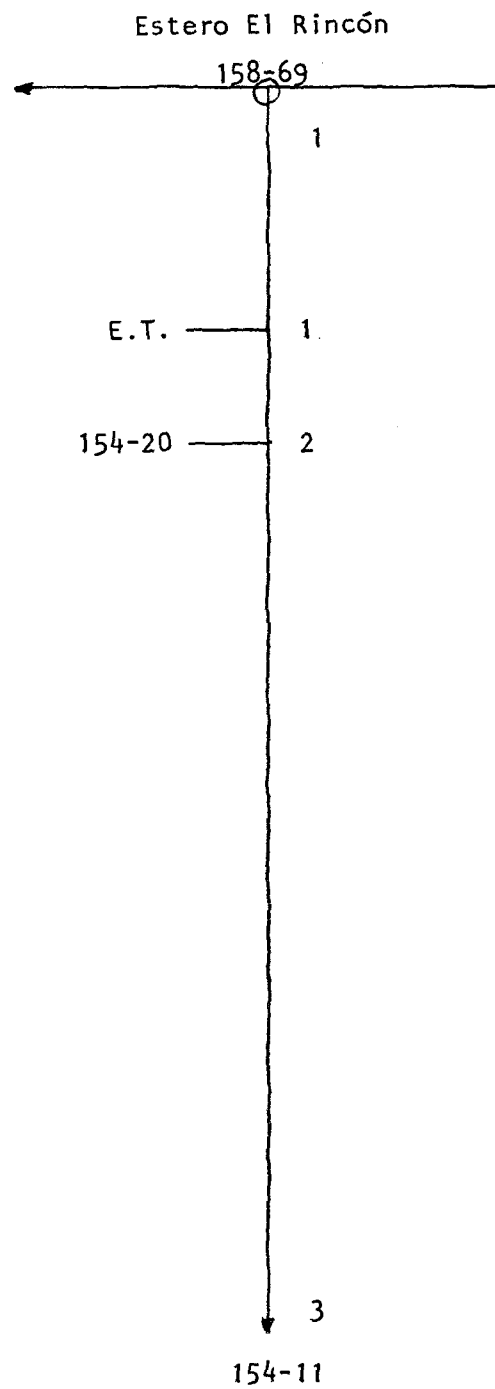
CUENCA RIO MATAQUITO FUENTE ESTERO EL RINCON AFLUENTE DE RIO MATAQUITO  
 SUB-CUENCA RIO MATAQUITO CANAL TOMA 1 EL RINCON  
 SUB-SUB-CUENCA ESTERO EL RINCON

CANAL MATRIZ	DERIVADO	SUB-DERIVADO	SUB-SUB DERIVADO	NUMERO DE REGANTES	NUMERO DE ENCUESTAS	DOTACION m <sup>3</sup> /Há/año	SUPERFICIE (Há)	LONGITUD DEL CANAL km	N° DE OBRAS DE ARTE	N° DE OBRAS REGULACION
Toma 1 El Rincón				3	3	13.000	1,50	0,80	-	-



ESTERO EL RINCON  
CANAL TOMA 1 EL RINCON

Acciones:  
Hás.Reg.: 1,50  
Regantes: 3



COMUNA: HUALAÑE  
Plano: 32

CUENCA: RIO MATAQUITO  
 SUB CUENCA : RIO MATAQUITO  
 SUB SUB CUENCA: ESTERO EL RINCON

FUENTE : ESTERO RINCON  
 CANAL MATRIZ : TOMA 1 EL RINCON  
 CANAL DERIVADO :  
 CANAL SUB DERIVADO :

ENCUESTA N°	COMUNA ROL SII	NOMBRE DEL PROPIETARIO NOMBRE DEL PREDIO	ACCIONES	U S O	SUP.(Hd) VOL.	Lugar inscripcion Fs. N° Año
4523 a	Hualañé E.T.	Cabrera Cabrera, Julia del Carmen Rincón de Hualañé.	s/inf.	R	0,50 13.000	s/inf.
4523 b	Hualañé 154-20	Cabello Fernández, Ramiro Rincón de Hualañé	"	R	0,50 13.000	"
4523 c	Hualañé 154-11	Reyes Aravena, Serapio El Rincón	"	R	0,50 13.000	"

CANAL TOMA 2 EL RINCONBOCATOMA N°2.-A.- Características Físicas

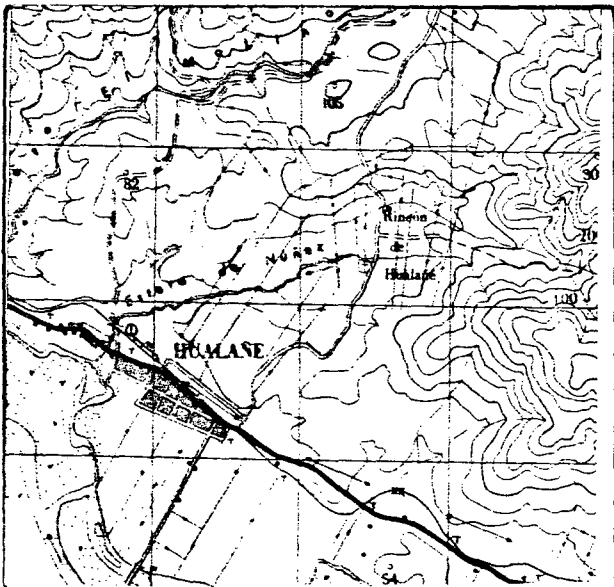
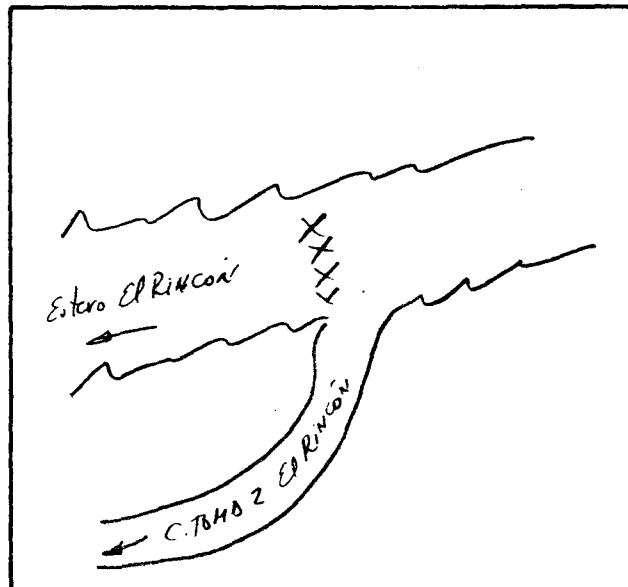
El canal es de escaso desarrollo, riega a pequeños propietarios del Rincón de Hualañé. No tiene obras de arte.

B.- Acciones en la Fuente y Distribución

No hay derechos inscritos.

C.- Constitución Legal

No tiene.

RIO ESTERO EL RINCONFECHA NOVIEMBRE 1985CANAL TOMA 2 EL RINCONBOCATOMA 2UBICACIONCROQUIS

DESCRIPCION DE LA BOCATOMA Se ubica sobre la ribera izquierda del Estero El Rincón frente al Rol 154-20 de Hualañé. El acceso es por el camino de Hualañé a Rinconada de Hualañé.

SECCION DE CONTROL No hay.

OBSERVACIONES Los usuarios que utilizan este cauce son 5 los que en conjunto riegan 2,60 hectáreas. No hay organización legal ni de hecho.

El canal se aprecia en el plano 32.

CUADRO RESUMEN

CUENCA RIO MATAQUITO  
 SUB-CUENCA RIO MATAQUITO  
 SUB-SUB-CUENCA ESTERO EL RINCON

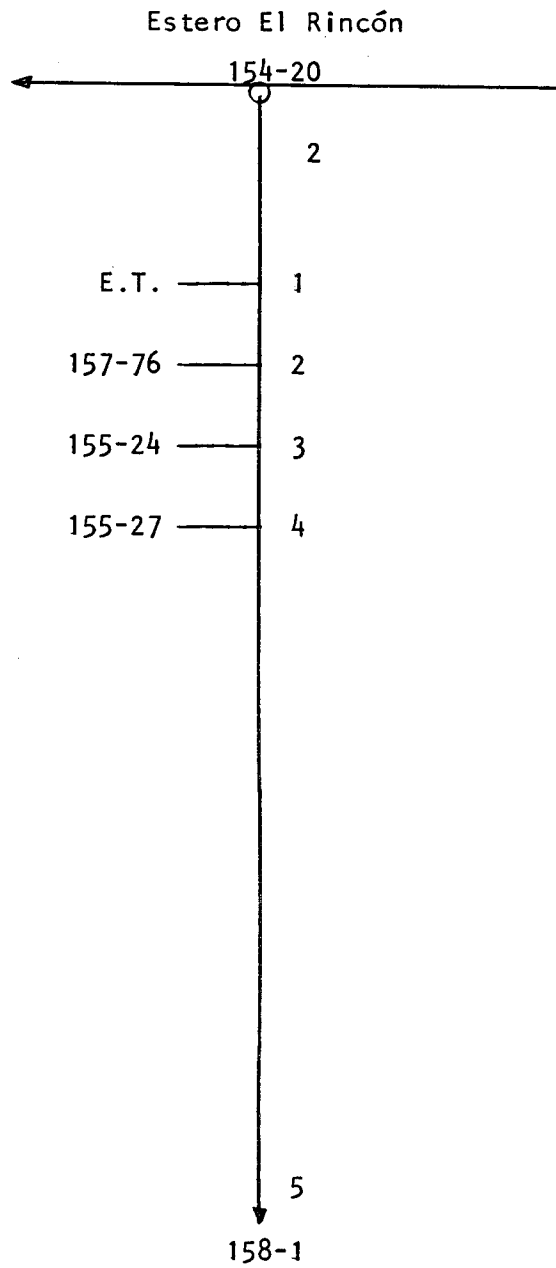
FUENTE ESTERO EL RINCON  
 CANAL TOMA 2 EL RINCON

AFLUENTE DE RIO MATAQUITO

CANAL MATRIZ	DERIVADO	SUB-DERIVADO	SUB-SUB DERIVADO	NUMERO DE REGANTES	NUMERO DE ENCUESTAS	DOTACION m <sup>3</sup> /Há/año	SUPERFICIE (Há)	LONGITUD DEL CANAL km	Nº DE OBRAS DE ARTE	Nº DE OBRAS REGULACION
Toma 2 El Rincón				5	5	13.000	2,60	1,10	1	1

ESTERO EL RINCON  
CANAL TOMA 2 EL RINCON

Acciones: .  
Hás.Reg.: 2,40  
Regantes: 5



COMUNA: HUALAÑE  
Plano: 32

CUENCA: RIO MATAQUITO

FUENTE: ESTERO EL RINCON

SUB CUENCA: RIO MATAQUITO

CANAL MATRIZ: TOMA 2 EL RINCON

SUB SUB CUENCA: ESTERO EL RINCON

CANAL DERIVADO:

CANAL SUB DERIVADO:

ENCUESTA N°	COMUNA ROL SII	NOMBRE DEL PROPIETARIO NOMBRE DEL PREDIO	ACCIONES	U S O	SUP.(Há) VOL.	Lugar inscripcion Fs. N° Año
4524 a	Hualañé E.T.	González González, José Rincón de Hualañé	s/inf.	R	0,50 13.000	s/inf.
4524 b	Hualañé 157-76	Bravo Aravena, Leoncio El Rincón de Hualañé	"	R	0,70 13.000	"
4524 c	Hualañé 155-24	Herrera Herrera, José El Rincón	"	R	0,50 13.000	"
4524 d	Hualañé 155-27	Benavides Benavides, Aquiles El Rincón de Hualañé	"	R	0,60 13.000	"
4524 e	Hualañé 158-1	Morales Rosales, Albertino El Rincón	"	R	0,30 13.000	"

CANAL TOMA 3 EL RINCONBOCATOMA N°3.-A.- Características Físicas

El canal sólo sirve a un usuario, vecino a la intersección del camino hacia Rinconada de Núñez y el Estero El Rincón. No tiene obras de arte.

B.- Acciones en la Fuente y Distribución

No hay derechos inscritos.

C.- Constitución Legal

No hay.



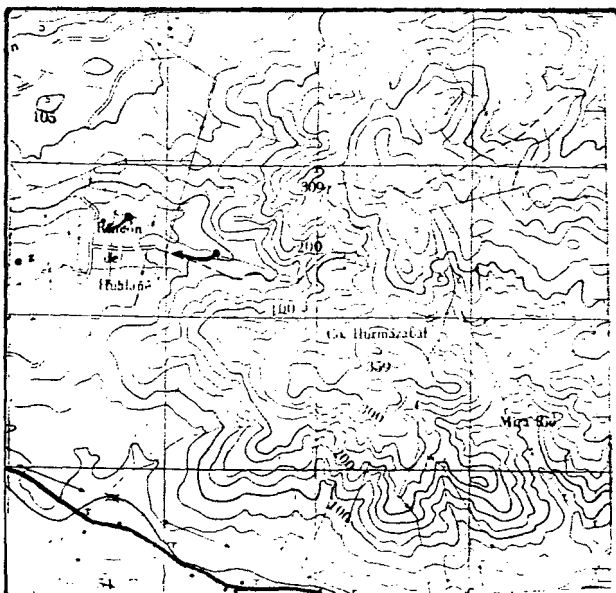
RIO ESTERO EL RINCON

FECHA NOVIEMBRE 1985

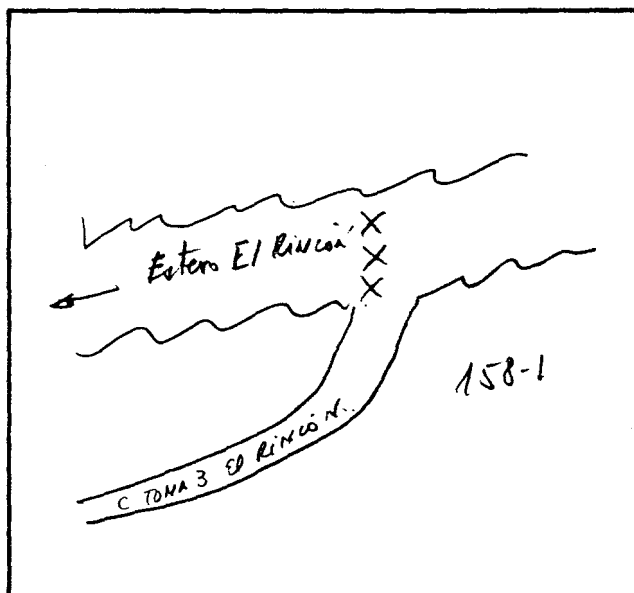
CANAL TOMA 3 EL RINCON

BOCATOMA 3

UBICACION



CROQUIS



DESCRIPCION DE LA BOCATOMA Se ubica sobre la ribera izquierda del Estero El Rincon frente al Rol 158-1 de Hualañé .

El acceso es por el camino a Hualañé a Rinconada de Hualañé.

SECCION DE CONTROL No hay.

OBSERVACIONES El canal sirve a un solo usuario el cual riega 0,10 hectáreas. No hay organización ni derechos inscritos.

Se ubica en el plano 32.

CUADRO RESUMEN

CUENCA RIO MATAQUITO  
 SUB-CUENCA RIO MATAQUITO  
 SUB-SUB-CUENCA ESTERO EL RINCON

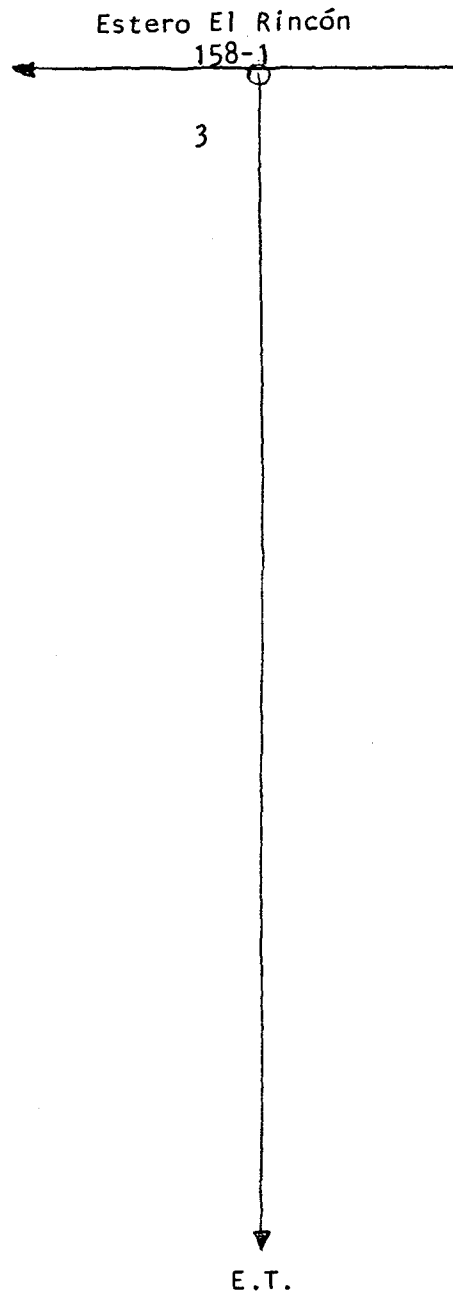
FUENTE ESTERO EL RINCON  
 CANAL TOMA 3 EL RINCON

AFLUENTE DE RIO MATAQUITO

CANAL MATRIZ	DERIVADO	SUB-DERIVADO	SUB-SUB DERIVADO	NUMERO DE REGANTES	NUMERO DE ENCUESTAS	DOTACION m <sup>3</sup> /Há/año	SUPERFICIE (Há)	LONGITUD DEL CANAL KM	Nº DE OBRAS DE ARTE	Nº DE OBRAS REGULACION
Toma 3 El Rincón				1	1	13.000	0.10	0.30	-	-

ESTERO EL RINCON  
CANAL TOMA 3 EL RINCON

Acciones:  
Hás.Reg.: 0,10  
Regantes: 1



COMUNA: HUALAÑE  
Plano: 32

CUENCA: RIO MATAQUITO  
 SUB CUENCA: RIO MATAQUITO  
 SUB SUB CUENCA: ESTERO EL RINCON

FUENTE: Est EL RINCON  
 CANAL MATRIZ: TOMA 3 EL RINCON  
 CANAL DERIVADO:  
 CANAL SUB DERIVADO:

ENCUESTA N°	COMUNA ROL SII	NOMBRE DEL PROPIETARIO NOMBRE DEL PREDIO	ACCIONES	U S O	SUP.(Hd) VOL.	Lugar inscripcion Fs. N° Año
4525	Hualañé E.T.	Peñaloza Bassay, Mario El Rincón de Hualañé	s/inf.	R	0,10 13.000	s/inf.

CANAL RINCONADA DE NUÑEZBOCATOMA N°1.-A.- Características Físicas

El canal sirve a pequeños propietarios, ubicados en el sector Rinconada de Núñez. No hay obras de arte.

B.- Acciones en la Fuente y Distribución

No hay derechos inscritos.

C.- Constitución Legal

No tiene.

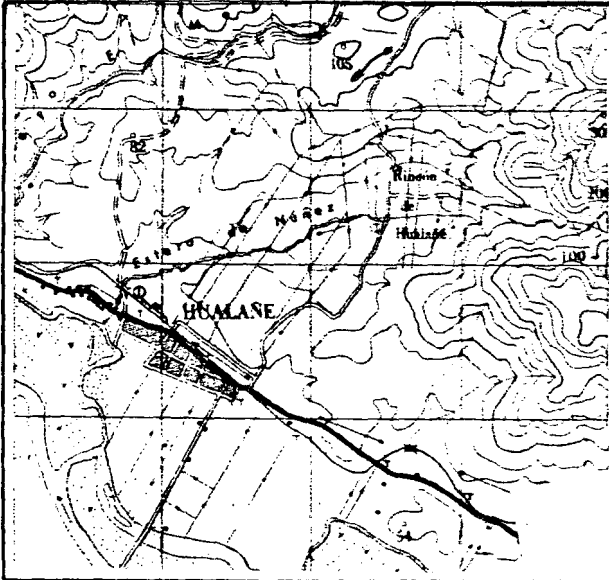
RIO ESTERO RINCONADA DE NUÑEZ

FECHA NOVIEMBRE 1985


CANAL RINCONADA DE NUÑEZ

BOCATOMA 1

UBICACION



CROQUIS



DESCRIPCION DE LA BOCATOMA La toma se ubica sobre la ribera derecha del Estero Rinconada de Nuñez frente al Rol 153-5 de Hualañé. El acceso es por el camino de Hualañé a Rinconada de Nuñez.

SECCION DE CONTROL No hay.

OBSERVACIONES El canal sirve a 7 usuarios los que riegan en conjunto, 1,30 hectáreas. No hay organización ni derechos inscritos.

Se ubica en el plano

CUADRO RESUMEN

CUENCA RIO MATAQUITO  
 SUB-CUENCA RIO MATAQUITO  
 SUB-SUB-CUENCA ESTERO EL MOLINO

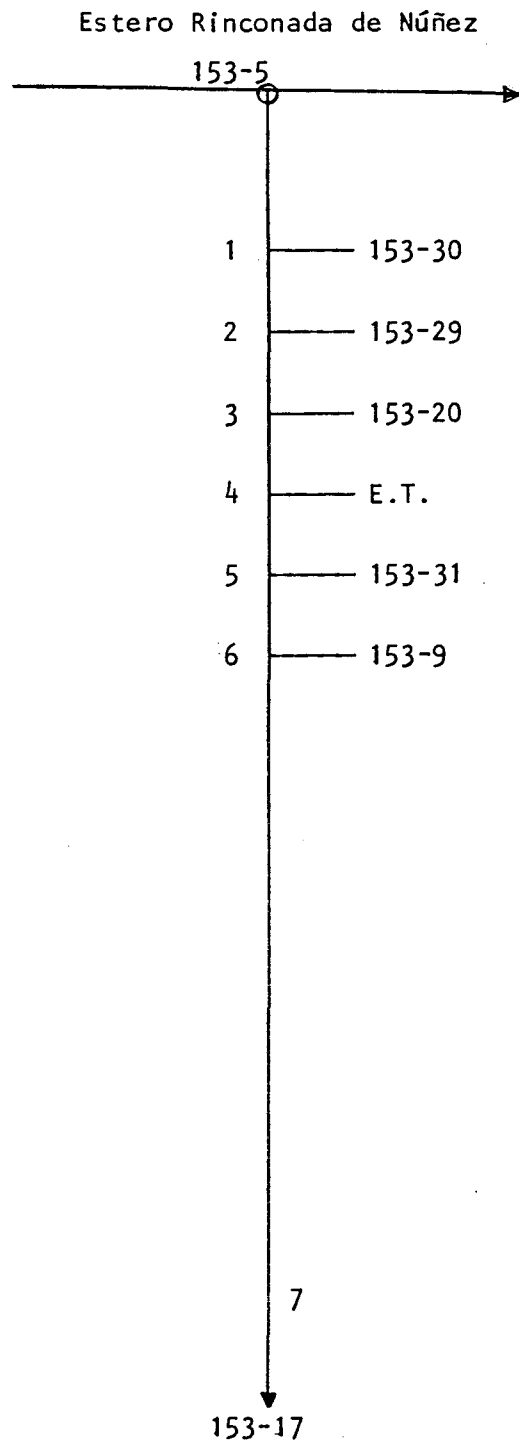
FUENTE ESTERO RINCONADA DE NUÑEZ  
 CANAL RINCONADA DE NUÑEZ

AFLUENTE DE ESTERO EL MOLINO

CANAL MATRIZ	DERIVADO	SUB-DERIVADO	SUB-SUB DERIVADO	NUMERO DE REGANTES	NUMERO DE ENCUESTAS	DOTACION m <sup>3</sup> /Há/año	SUPERFICIE (Há)	LONGITUD DEL CANAL km	Nº DE OBRAS DE ARTE	Nº DE OBRAS REGULACION
Rinconada de Nuñez				7	7	12.000	1,30	1.50	-	-

ESTERO RINCONADA DE NUÑEZ  
CANAL RINCONADA DE NUÑEZ

Acciones:  
Hás.Reg.: 1,30  
Regantes: 7



COMUNA: HUALAÑE  
Plano: 32



CUENCA: RIO MATAQUITO

FUENTE: ESTERO RINCONADA DE NUÑEZ

SUB CUENCA: RIO MATAQUITO

CANAL MATRIZ: RINCONADA DE NUÑEZ

SUB SUB CUENCA: ESTERO EL MOLINO

CANAL DERIVADO:

CANAL SUB DERIVADO:

ENCUESTA Nº	COMUNA ROL SII	NOMBRE DEL PROPIETARIO NOMBRE DEL PREDIO	ACCIONES	U S O	SUP.(Hé) VOL.	Lugar inscripcion Fs. Nº Año
4526a	Hualañé 153-30	Martínez Díaz, José Domingo Rinconada de Nuñez	s/inf.	R	0,10 12.000	s/inf.
4526b	Hualañé 153-29	Núñez Muñoz, Luis Orlando Rinconada de Nuñez	"	R	0,10 12.000	"
4526c	Hualañé 153-20	Valdivia Muñoz, José Manuel Rinconada de Nuñez	"	R	0,10 12.000	"
4526d	Hualañé E.T.	Aliaga Núñez, Gustavo Rinconada de Nuñez	"	R	0,15 12.000	"
4526e	Hualañé 153-31	Navarro González, Galvarino Rinconada de Nuñez	"	R	0,50 12.000	"
4526f	Hualañé 153-9	Oportus Moreno, Mauricio Rinconada de Nuñez	"	R	0,25 12.000	"
4526g	Hualañé 153-17	Núñez Galaz, Benito Rinconada de Nuñez	"	R	0,10 12.000	"

CANAL PICHILEMUBOCATOMA N° 1.-A.- Características Físicas

El canal se origina en la ribera derecha del Estero Pichilemu en el predio Rol 159-5 de Licantén.

El canal tiene una longitud de 0,70 Km.

Los recursos del Estero son sólo de temporada (primavera), período en cual, el sobrante es vaciado al canal Idahue para lo cual existe una compuerta en el cauce de este canal con el Estero Pichilemu. En períodos de estiaje el agua del Canal Idahue represa en un tramo del estero donde es aprovechado para bombear agua y suplir el riego de la superficie cubierta por el Estero Pichilemu.

No posee ningún tipo de obras de arte.

B.- Acciones en la Fuente y Distribución

No hay derechos inscritos

C.- Constitución Legal

No tiene

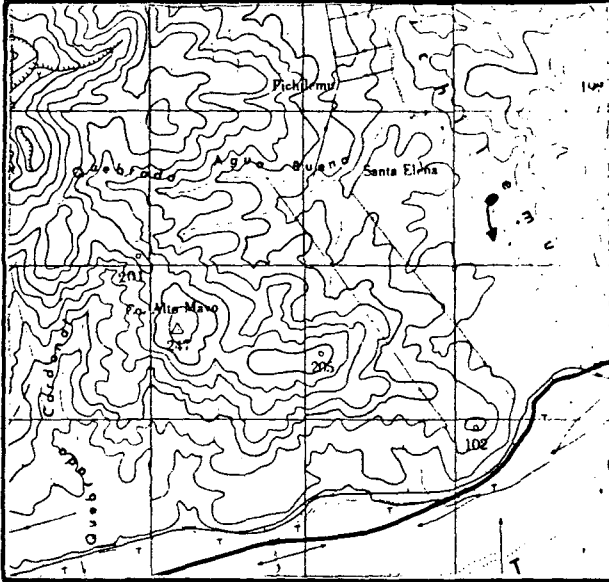
RIO ESTERO PICHILEMU

FECHA OCTUBRE 1985

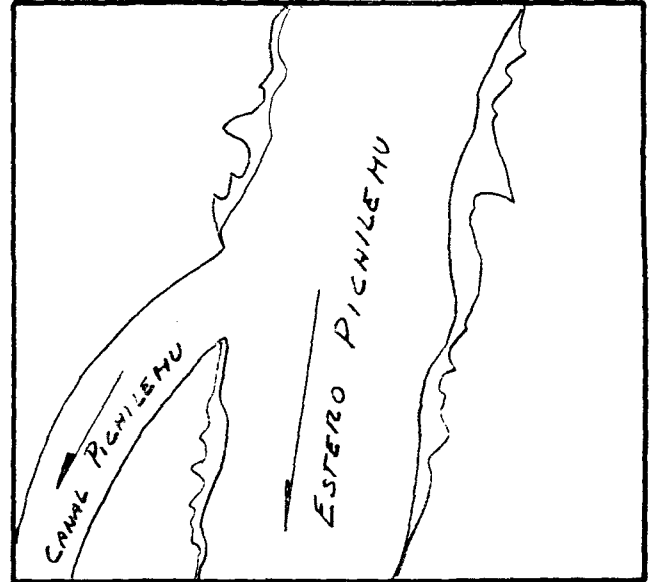
CANAL PICHILEMU

BOCATOMA 1

**UBICACION**



**CROQUIS**



**DESCRIPCION DE LA BOCATOMA** Se ubica sobre la ribera derecha del Estero Pichilemu en el Rol 159-5 de Licantén. El acceso es por interior del Fundo Pichilemu-Santa Elena.

**SECCION DE CONTROL** No hay.

**OBSERVACIONES** El canal sirve al riego de 5,00 hás. de un solo propietario.  
 Los recursos del estero son sólo de temporada (primavera), período en cual, el sobrante es vaciado al canal Idahue para lo cual existe una compuerta en el cruce de este canal con el Estero Pichilemu. En períodos de estiaje, el agua del canal Idahue represa en un tramo del estero donde es aprovechado para bombear agua y suplir el riego de la superficie cubierta por el Estero Pichilemu.  
 El canal se encuentra en el plano 32.

### CUADRO RESUMEN

CUENCA RIO MATAQUITO  
 SUB-CUENCA RIO MATAQUITO  
 SUB-SUB-CUENCA ESTERO PICHILEMU

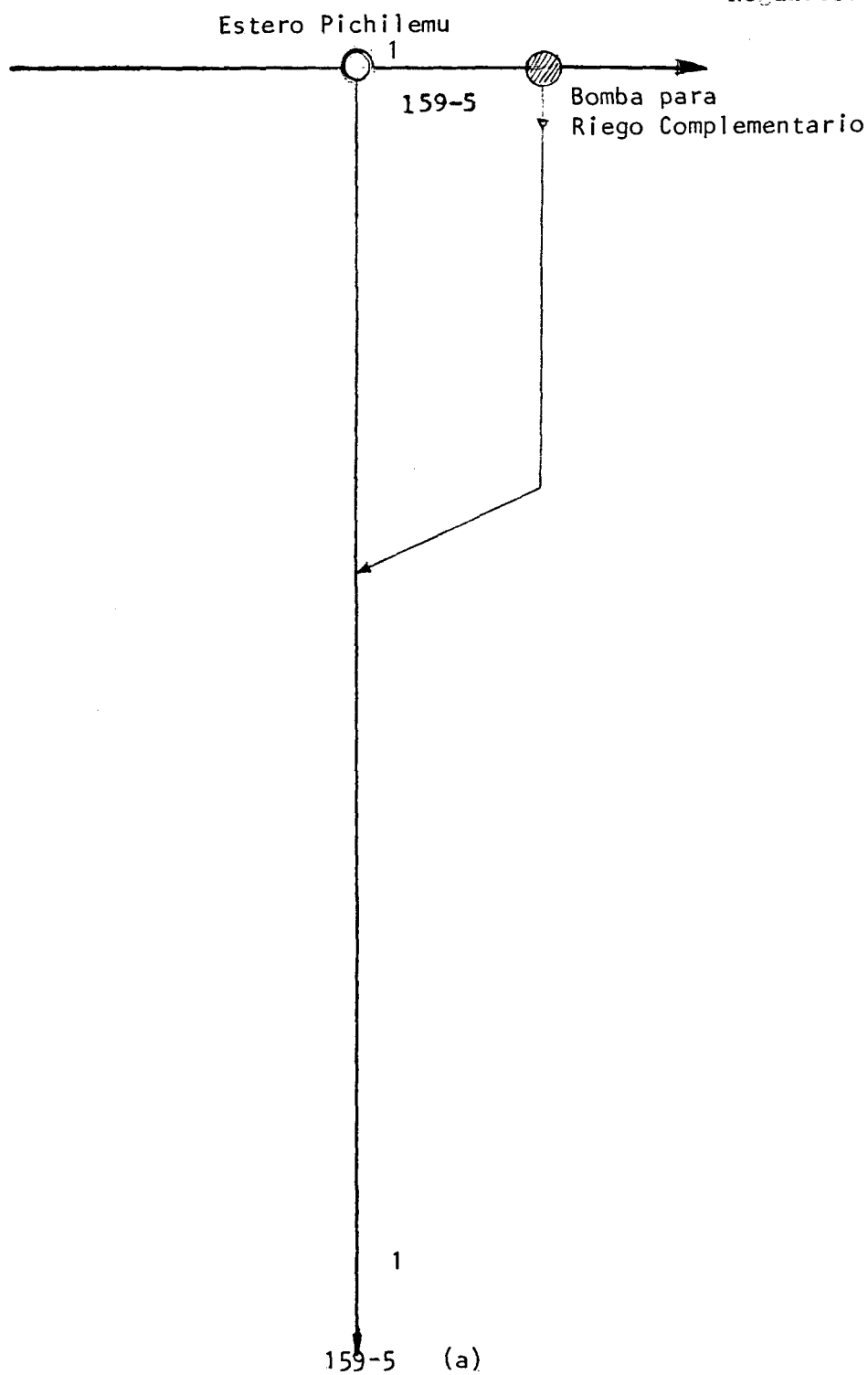
FUENTE ESTERO PICHILEMU  
 CANAL PICHILEMU

AFLUENTE DE RIO MATAQUITO

CANAL MATRIZ	DERIVADO	SUB-DERIVADO	SUB-SUB-DERIVADO	NUMERO DE REGANTES	NUMERO DE ENCUESTAS	DOTACION m <sup>3</sup> /Há/año	SUPERFICIE (Há)	LONGITUD DEL CANAL Km	Nº DE OBRAS DE ARTE	Nº DE OBRAS REGULACION
Pichilemu				1	1	12.000	5.00	0,70	-	-

ESTERO PICHELEMU  
CANAL PICHILEMU

Acciones:  
Has Reg : 5.00  
Regantes: 1



(a) Riega por Canal Idahue

COMUNA : LICANTEN  
Plano: 32

CUENCA: RIO MATAQUITO

FUENTE: ESTERO PICHILEMU

1/1

SUB CUENCA: RIO MATAQUITO

CANAL MATRIZ: PICHILEMU

SUB SUB CUENCA: ESTERO PICHILEMU

CANAL DERIVADO:

CANAL SUB DERIVADO:

ENCUESTA N°	COMUNA ROL SII	NOMBRE DEL PROPIETARIO NOMBRE DEL PREDIO	ACCIONES	U S O	SUP.(Hd) VOL.	Lugar inscripcion	
						Fs.	N° Año
4336	Licantén 159-5	Díaz Pizarro, Jorge (a) Fundo Pichilemu Santa Rosa	s/inf	R	5,00 12.000	s/inf	
(a)	Riega por	Canal Idahue.					

CANAL LA LEONERABOCATOMA N° 1.-A.- Características Físicas

Se consideró como canal desde el Rol 161-26 de Licantén. El estero es de recursos de temporada y por lo encajonado el agua se extrae mediante bombas.

El canal tiene una longitud de 1,50 Km y posee 1 obra de arte ( El cauce del Canal es el Estero La Leonera ).

Obras de Arte

Canal Matriz	Túnel	Sifón	Canoa	Puente	Tubo	Marco	Compuerta	Total
La Leonera	-	-	-	1	-	-	-	1

B.- Acciones en la Fuente y Distribución

No hay derechos inscritos

C.- Constitución Legal

No tiene

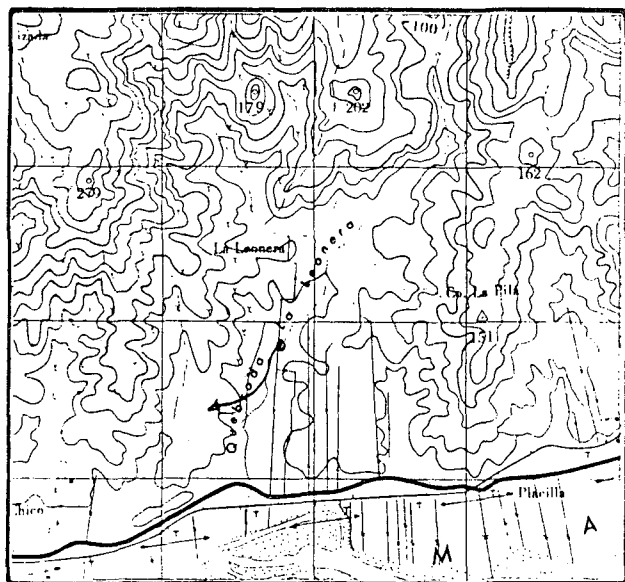
RIO ESTERO LA LEONERA

FECHA OCTUBRE 1985

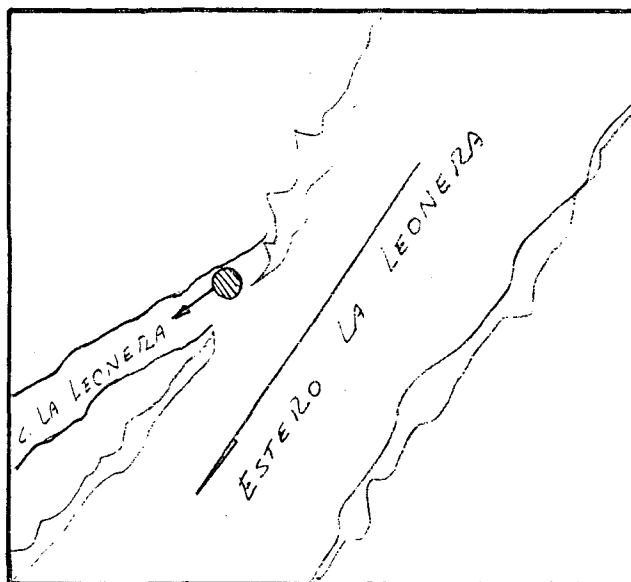
CANAL LA LEONERA

BOCATOMA 1

UBICACION



CROQUIS



DESCRIPCION DE LA BOCATOMA Se consideró como canal desde el rol 161-26 de Lican tén. El estero es de recursos de temporada y por lo encajonado el agua se extrae mediante bombas.

SECCION DE CONTROL Motobomba.

OBSERVACIONES Riegan 2 usuarios siendo el principal el Fundo Santa Enriqueta. No hay organización de regantes ni derechos inscritos. Se ubica en el plano 33. Sirve al riego de 3,08 hectáreas.



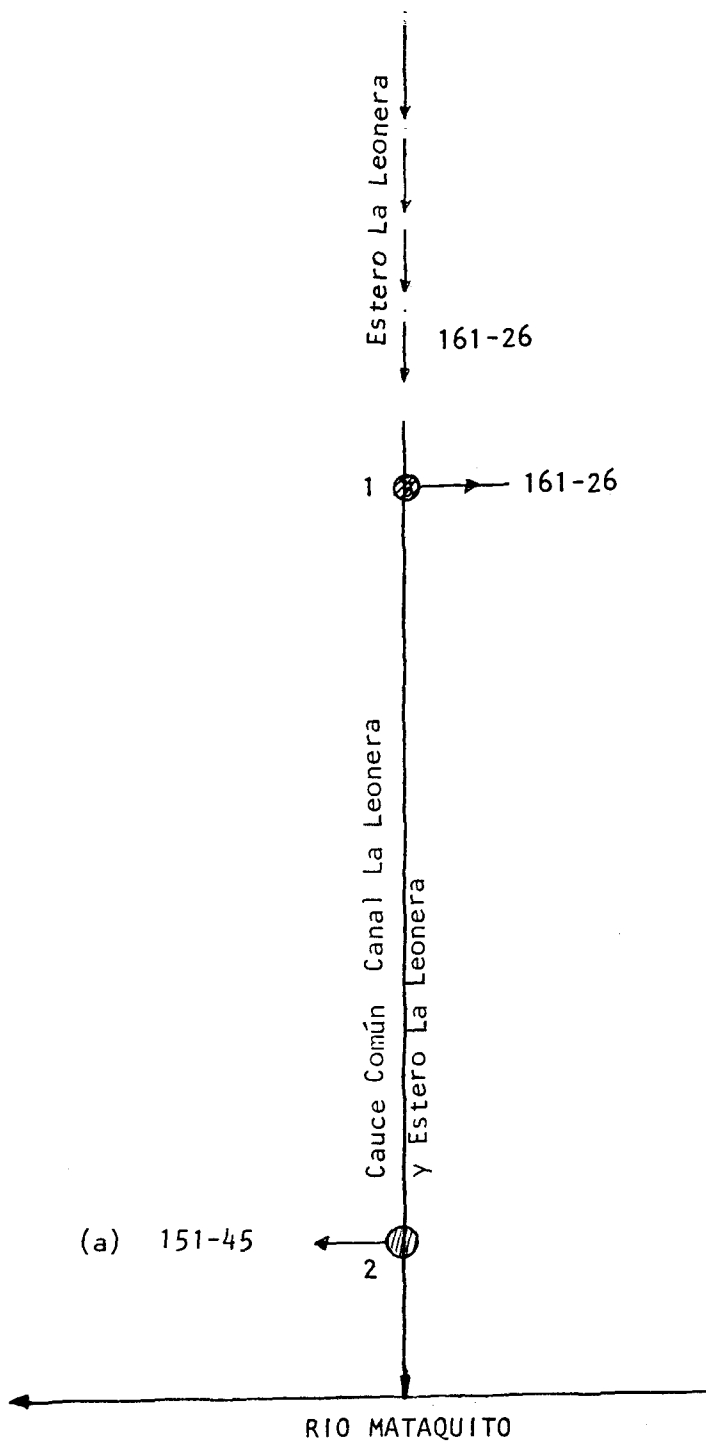
### CUADRO RESUMEN

CUENCA RIO MATAQUITO      FUENTE ESTERO LA LEONERA      AFLUENTE DE RIO MATAQUITO  
 SUB-CUENCA RIO MATAQUITO      CANAL LA LEONERA  
 SUB-SUB - CUENCA ESTERO LA LEONERA

CANAL MATRIZ	DERIVADO	SUB-DERIVADO	SUB-SUB DERIVADO	NUMERO DE REGANTES	NUMERO DE ENCUESTAS	DOTACION m <sup>3</sup> /Há/año	SUPERFICIE (Há)	LONGITUD DEL CANAL km	Nº DE OBRAS DE ARTE	Nº DE OBRAS REGULACION
La Leonera				2	2	10.000	3,08	1,5	1	-

ESTERO LA LEONERA  
CANAL LA LEONERA

Acciones:  
Hás.Reg.: 3,08  
Regantes: 2



COMUNA : LICANTEN  
Plano: 33

(a) Riega por Canal Licantén Oriente

CUENCA: RIO MATAQUITO

FUENTE: ESTERO LA LEONERA

1/1

SUB CUENCA: RIO MATAQUITO

CANAL MATRIZ: LA LEONERA

SUB SUB CUENCA: ESTERO LA LEONERA

CANAL DERIVADO:

CANAL SUB DERIVADO:

ENCUESTA N°	COMUNA ROL SII	NOMBRE DEL PROPIETARIO NOMBRE DEL PREDIO	ACCIONES	U S O	SUP.(Hd) VOL.	Lugar inscripcion Fs. N° Año
4519	Licantén 161-26	Zúñiga Reyes, Alfredo Leonera	s/inf.	R	0,8 10.000	s/inf.
4343	Licantén 151-45	Ramírez Guerra, Silvia Luisa y otro. Santa Enriqueta (a)	"	R	3,00 10.000	"
(a)	Riega por	Canal Licantén Oriente				

RIEGO CON BOMBA DE ESTERO CULENAR DE CUREPTO

BOCATOMA N° -

A.- Características Físicas

El recurso es extraído mediante una bomba hidráulica. El riego se realiza sobre la ribera derecha del Estero Culenar de Curepto.

B.- Acciones en la Fuente y Distribución

No hay derechos inscritos.

C.- Constitución Legal

No tiene.

RIO ESTERO CULENAR DE CUREPTO

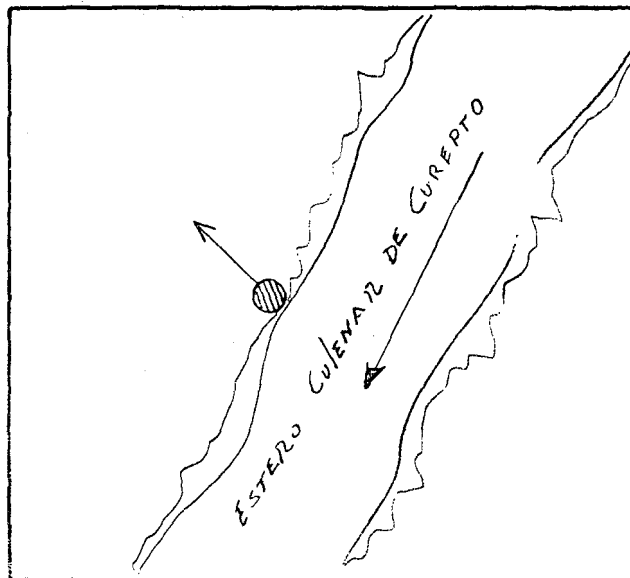
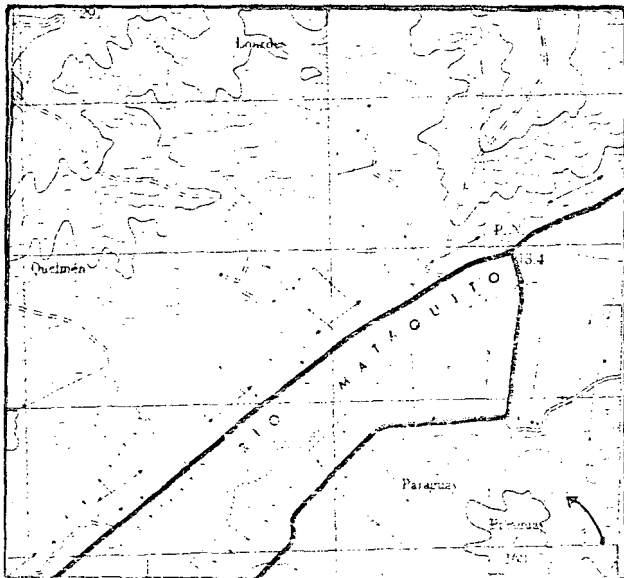
FECHA OCTUBRE 1985

CANAL RIEGO CON BOMBA DE ESTERO CULENAR DE CUREPTO

BOCATOMA 1

UBICACION

CROQUIS



DESCRIPCION DE LA BOCATOMA El recurso es extraído mediante una bomba hidráulica;  
el riego se realiza sobre la ribera derecha del Estero Culeñar de Curepto.  
El acceso es por el camino Villa Prat-Culeñar.

SECCION DE CONTROL No hay.

OBSERVACIONES La extracción la realiza un usuario el que posee una superficie  
total de riego de 2,00 hás.

No hay derechos inscritos.

Esta situación se representa en el plano 34.

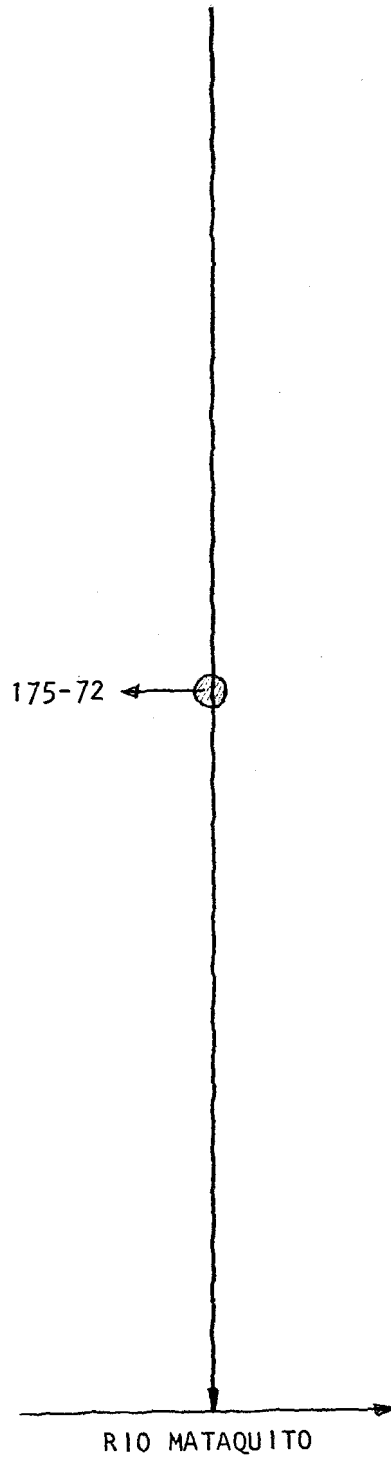
### CUADRO RESUMEN

CUENCA RIO MATAQUITO FUENTE ESTERO CULENAR DE CUREPTO AFLUENTE DE RIO MATAQUITO  
 SUB-CUENCA RIO MATAQUITO CANAL RIEGO CON BOMBA DE ESTERO  
 SUB-SUB-CUENCA ESTERO CULENAR DE CUREPTO CULENAR DE CUREPTO

CANAL MATRIZ	DERIVADO	SUB-DERIVADO	SUB-SUB DERIVADO	NUMERO DE REGANTES	NUMERO DE ENCUESTAS	DOTACION m <sup>3</sup> /Há/año	SUPERFICIE (Há)	LONGITUD DEL CANAL Km	Nº DE OBRAS DE ARTE	Nº DE OBRAS REGULACION
Estero Culenar de Curepto.				1	1	14.000	2,00	1	1	1

ESTERO CULENAR DE CUREPTO  
RIEGO CON BOMBA DE ESTERO CULENAR DE CUREPTO

Acciones:  
Hás.Reg.: 2,00  
Regantes: 1



COMUNA : CUREPTO  
Plano : 34

CUENCA: RIO MATAQUITO  
 SUB CUENCA : RIO MATAQUITO  
 SUB SUB CUENCA: ESTERO CULENAR DE CUREPTO

FUENTE : ESTERO CULENAR DE CUREPTO 1/1  
 CANAL MATRIZ: RIEGO CON BOMBA DE ESTERO  
 CANAL DERIVADO : CULENAR DE CUREPTO  
 CANAL SUB DERIVADO :

ENCUESTA N°	COMUNA ROL SII	NOMBRE DEL PROPIETARIO NOMBRE DEL PREDIO	ACCIONES	U S O	SUP.(Há) VOL.	Lugar inscripcion Fs. N° Año
5242	Curepto 175-72	González González, Elena San José	s/inf.	R	2,00 14.000	s/inf.



CANAL TOMA LOURDESBOCATOMA N° 1.-A.- Características Físicas

El canal se origina en la ribera derecha del Estero Escalona frente al predio Rol 157-2 de Licantén, con la utilización de barrera de ramas y piedras se desvían parte de las aguas hacia la bocatoma.

El canal tiene una longitud de 0,80 Km. No posee obras de arte.

B.- Acciones en la Fuente y Distribución

No hay derechos inscritos

C.- Constitución Legal

No tiene

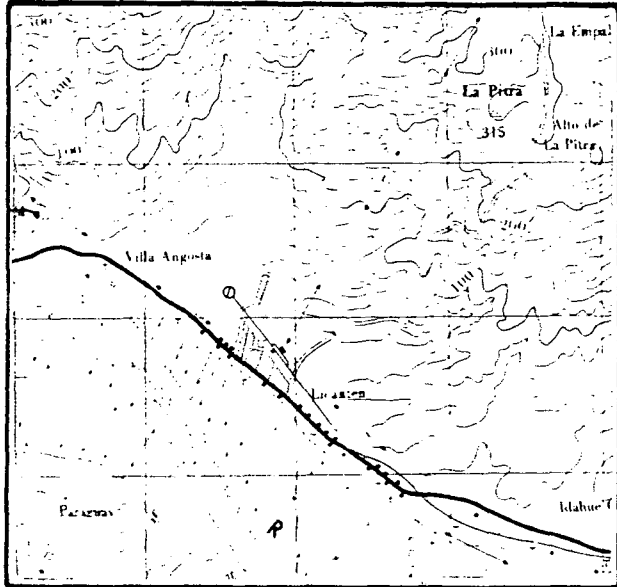
RIO ESTERO ESCALONA

FECHA AGOSTO 1985


CANAL TOMA LOURDES

BOCATOMA 1

UBICACION



CROQUIS



DESCRIPCION DE LA BOCATOMA Se ubica sobre la ribera derecha del Estero Escalona frente al Rol 157-2 de Licantén, se complementa con barrera de ramas y piedras que desvían parte del cauce hacia la bocatoma.

SECCION DE CONTROL No hay.

OBSERVACIONES Sirve al riego de un usuario que posee una superficie de 5,00 hás.  
No hay derechos inscritos.  
El canal se representa en el plano 34.


### CUADRO RESUMEN

CUENCA RIO MATAQUITO FUENTE ESTERO ESCALONA AFLUENTE DE RIO MATAQUITO  
 SUB-CUENCA RIO MATAQUITO CANAL TOMA LOURDES  
 SUB-SUB-CUENCA ESTERO ESCALONA

CANAL MATRIZ	DERIVADO	SUB-DERIVADO	SUB-SUB DERIVADO	NUMERO DE REGANTES	NUMERO DE ENCUESTAS	DOTACION m <sup>3</sup> /Há/año	SUPERFICIE (Há)	LONGITUD DEL CANAL km	N° DE OBRAS DE ARTE	N° DE OBRAS REGULACION
Toma Escalona				1	1	14.000	5.00	0.8	-	-

ESTERO ESCALONA  
CANAL TOMA LOURDES

Acciones:  
Hás.Reg.: 5,00  
Regantes: 1



(a) Riega con Bomba, Ribera Norte Río Mataquito

COMUNA : LICANTEN  
Plano: 34

CUENCA: RIO MATAQUITO

FUENTE: ESTERO ESCALONA

1/1

SUB CUENCA: RIO MATAQUITO

CANAL MATRIZ: TOMA LOURDES

SUB SUB CUENCA: ESTERO ESCALONA

CANAL DERIVADO:

CANAL SUB DERIVADO:

ENCUESTA N°	COMUNA ROL SII	NOMBRE DEL PROPIETARIO NOMBRE DEL PREDIO	ACCIONES	U S O	SUP.(Hd) VOL.	Lugar inscripcion Fs. N° Año
4410	Licantén 157-2	Olivares Gajardo ,José Luis (a) Fundo Lourdes	s/inf	R	5,00 14.000	s/inf
(a) Riega con Bomba, ribera norte Río Mataquito						

REGANTES CON BOMBA DEL ESTERO LA LAGUNA DE CUREPTO

BOCATOMA N°

A.- Características Físicas

El agua es extraída del Estero La Laguna de Curepto mediante bombas hidráulicas.

B.- Acciones en la Fuente y Distribución

No hay derechos inscritos.

c.- Constitución Legal

No tiene.

RIO ESTERO LA LAGUNA DE CUREPTO

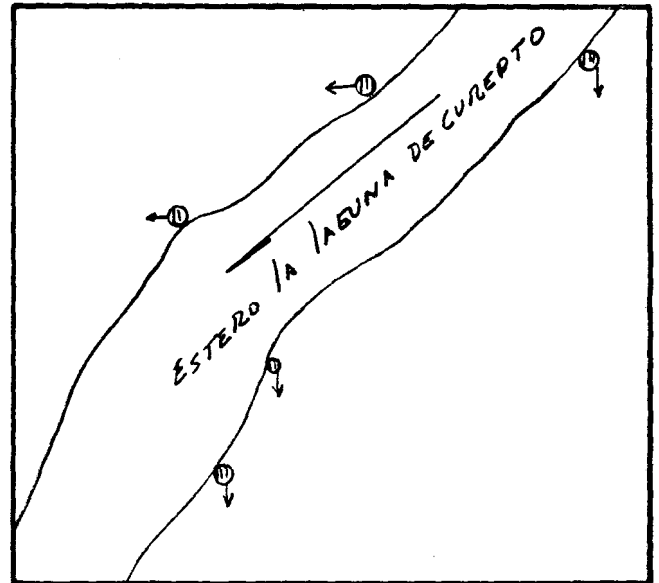
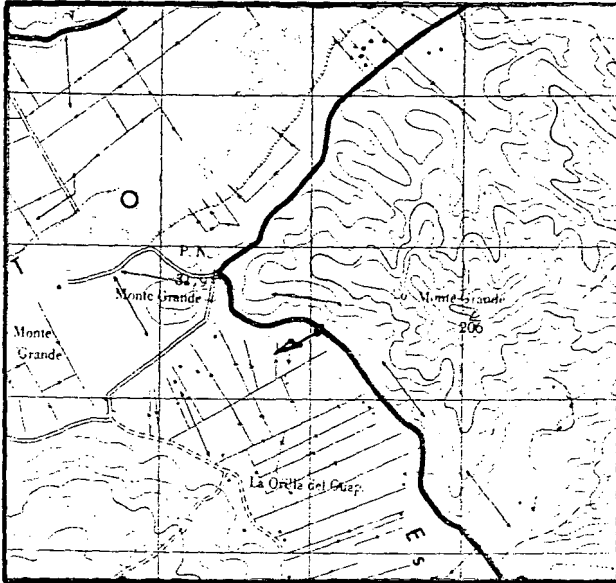
FECHA OCTUBRE 1985

CANAL REGANTES CON BOMBA DEL ESTERO LA LAGUNA DE CUREPTO.

BOCATOMA 1

**UBICACION**

**CROQUIS**



DESCRIPCION DE LA BOCATOMA El agua es extraida del Estero La Laguna de Curepto mediante bombas hidráulicas.

El primer regante de este canal es el dueño del predio 174-55 de Curepto.

El acceso es por camino a Curepto.

SECCION DE CONTROL No hay

OBSERVACIONES El canal cuenta con 11 usuarios los cuales poseen una superficie total de riego de 28,55 hás.

El canal no se encuentra organizado ni tiene derechos inscritos.

El canal se representa en el plano 35.

### CUADRO RESUMEN

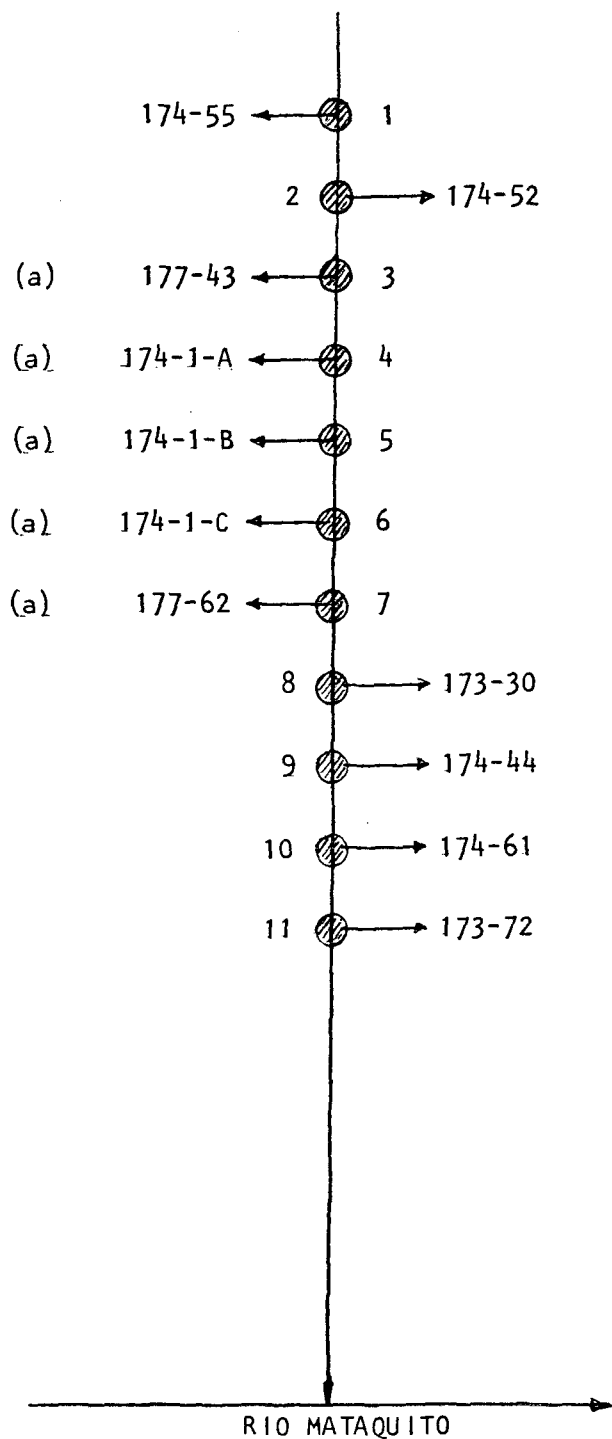
CUENCA           RIO MATAQUITO                FUENTE           ESTERO LA LAGUNA DE CUREPTO                AFLUENTE DE           RIO MATAQUITO            
 SUB-CUENCA           RIO MATAQUITO                CANAL           REGANTES CON BOMBA DEL ESTERO LA LAGUNA DE CUREPTO            
 SUB-SUB-CUENCA           ESTERO LA LAGUNA DE CUREPTO          

CANAL MATRIZ	DERIVADO	SUB-DERIVADO	SUB-SUB DERIVADO	NUMERO DE REGANTES	NUMERO DE ENCUESTAS	DOTACION m <sup>3</sup> /Há/año	SUPERFICIE (Há)	LONGITUD DEL CANAL Km	Nº DE OBRAS DE ARTE	Nº DE OBRAS REGULACION
Regantes con bomba del	Estero La Laguna	de Curepto		11	11	14.000	28,55	1,30	-	-



ESTERO LA LAGUNA DE CUREPTO  
REGANTE CON BOMBA DEL ESTERO LA LAGUNA DE CUREPTO

Acciones:  
Hás.Reg.: 28,55  
Regantes: 11



(a) Riega con bomba de la ribera sur del Río Mataquito

COMUNA : CUREPTO  
Plano: 35

CUENCA: RIO MATAQUITO

FUENTE: ESTERO LA LAGUNA DE CUREPTO 1/1

SUB CUENCA: RIO MATAQUITO

CANAL MATRIZ: REGANTES CON BOMBA DEL ESTERO

CANAL DERIVADO: LA LAGUNA DE CUREPTO

SUB SUB CUENCA: ESTERO LA LAGUNA DE CUREPTO

CANAL SUB DERIVADO:

ENCUESTA N°	COMUNA ROL SII	NOMBRE DEL PROPIETARIO NOMBRE DEL PREDIO	ACCIONES	U S O	SUP.(Hd) VOL.	Lugar inscripcion Fs. N° Año
5093	Curepto 174-55	Valdés Muñoz, Pedro Antonio Orilla del Puente	s/inf.	R	2,50 14.000	s/inf.
5094	Curepto 174-52	Valdés Muñoz, Pedro Antonio La Orilla del Puente	"	R	0,50 14.000	"
5076	Curepto 177-43	Richards González, José Luis (a) Monte Grande	"	R	7,50 14.000	"
5077	Curepto 174-1-A	Oyarce Rojas, Nelson (a) Monte Grande	"	R	0,75 14.000	"
5078	Curepto 174-1-B	Richards González, José Luis (a) Monte Grande	"	R	3,50 14.000	"
5079	Curepto 174-1-C	Gajardo Véliz, Manuel Luis (a) Monte Grande	"	R	3,80 14.000	"
5080	Curepto 177-62	Suc. Juan Francisco, Gajardo Millacu Puente Grande (a) ra	"	R	3,00 14.000	"
5095	Curepto 173-30	Suc. Francisco, Gajardo Millacura Orilla Pununquen	"	R	5,00 14.000	"
5096	Curepto 174-44	Torres Morales, Manuel Gustavo La Orilla	"	R	1,00 14.000	"
5097	Curepto 174-61	Valenzuela Valenzuela, Demetrio El Parrón	"	R	0,50 14.000	"
5098	Curepto 173-72	Valenzuela Valenzuela, Demetrio Orilla de Pununquén	"	R	0,50 14.000	"
(a)	Riega con	bomba de la ribera sur del Río Mataquito				

RIEGO CON BOMBA DEL ESTERO EL RODEOBOCATOMA N° -A.- Características Físicas

Se incluyen aquí los regantes directos desde el Estero El Rodeo, para lo cual utilizan bombas hidráulicas, individualmente, de variados tipos y tamaños.

B.- Acciones en la Fuente y Distribución

No hay derechos inscritos.

C.- Constitución Legal

No tiene.

RIO ESTERO EL RODEO

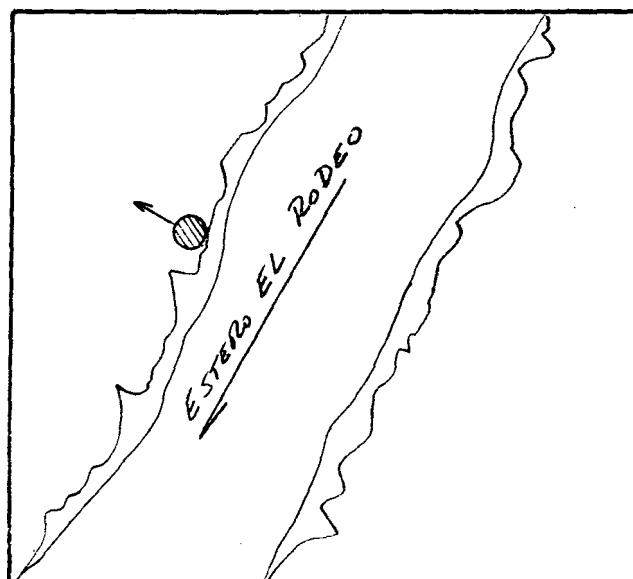
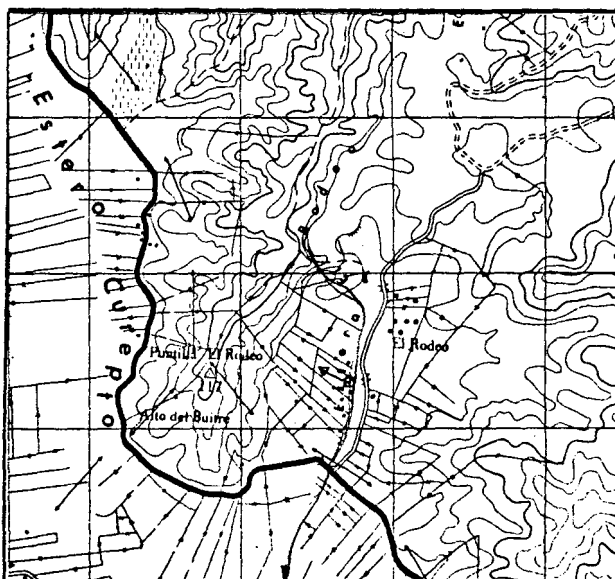
FECHA NOVIEMBRE 1985

CANAL RIEGO CON BOMBA ESTERO EL RODEO

BOCATOMA 1

UBICACION

CROQUIS



DESCRIPCION DE LA BOCATOMA Se incluyen aquí los regantes directos desde el Estero El Rodeo, para lo cual utilizan bombas hidráulicas, individualmente, de variados tipos y tamaños.

El acceso es por el camino Licantén-Curepto.

SECCION DE CONTROL No hay.

OBSERVACIONES De este estero riegan 3 usuarios que en conjunto riegan 1,00 hectárea.

No hay derechos inscritos.

Esta situación se presenta en el plano 34a..

CUADRO RESUMEN


CUENCA RIO MATAQUITO  
 SUB-CUENCA RIO MATAQUITO  
 SUB-SUB-CUENCA ESTERO LA LAGUNA DE CUREPTO

FUENTE ESTERO EL RODEO AFLUENTE DE ESTERO LA LAGUNA DE  
 CANAL RIEGO CON BOMBA ESTERO EL RODEO CUREPTO

CANAL MATRIZ	DERIVADO	SUB-DERIVADO	SUB-SUB DERIVADO	NUMERO DE REGANTES	NUMERO DE ENCUESTAS	DOTACION m <sup>3</sup> /Há/año	SUPERFICIE (Há)	LONGITUD DEL CANAL km	Nº DE OBRAS DE ARTE	Nº DE OBRAS REGULACION
Riego con Bomba del Estero El Rodeo				3	3	11.000	1,00	-	-	-

ESTERO EL RODEO  
RIEGO CON BOMBA ESTERO EL RODEO

Acciones:  
Hás.Reg.: 1,00  
Regantes: 3



COMUNA: CUREPTO  
Plano: 34-a

CUENCA: RIO MATAQUITO

FUENTE: ESTERO EL RODEO

SUB CUENCA: RIO MATAQUITO

CANAL MATRIZ: RIEGO CON BOMBA DEL ESTERO EL

CANAL DERIVADO:

RODEO

SUB SUB CUENCA: ESTERO LA LAGUNA DE CUREPTO

CANAL SUB DERIVADO:

ENCUESTA N°	COMUNA ROL SII	NOMBRE DEL PROPIETARIO NOMBRE DEL PREDIO	ACCIONES	U S O	SUP.(Hd) VOL.	Lugar inscripcion Fs. N° Año
5260	Curepto 179-1	Aliaga Nicolao, José Antonio Las Pataquas	s/inf	R	0,25 11.000	s/inf
5261	Curepto 179-16	Maldonado González, Juan Rodeo	"	R	0,25 11.000	"
5262	Curepto 178-3	Andrade Olivo, Berta Inés Santa Teresa	"	R	0,50 11.000	"

CANAL HUELON ARRIBABOCATOMA N°1.-A.- Características Físicas

El canal se origina en la ribera derecha del Estero de Huelón frente al predio Rol 155-33 de Curepto; con el uso de una barrera de piedra se desvía parte de las aguas hacia la bocatoma, la que es de tipo provisoria.

El canal tiene una longitud de 1,50 Km. y posee 3 obras de arte.

Obras de Arte

Canal Matriz	Túnel	Sifón	Canoa	Puente	Tabo	Marco	Compuerta	Total
Huelón Arriba	-	-	-	3	-	-	-	3

B.- Acciones en la Fuente y Distribución

No hay derechos inscritos.

C.- Constitución Legal

No tiene.



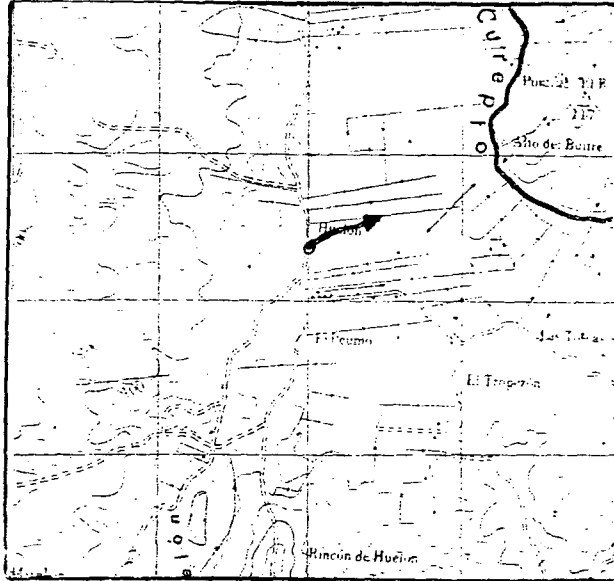
RIO ESTERO DE HUELON

FECHA OCTUBRE 1985

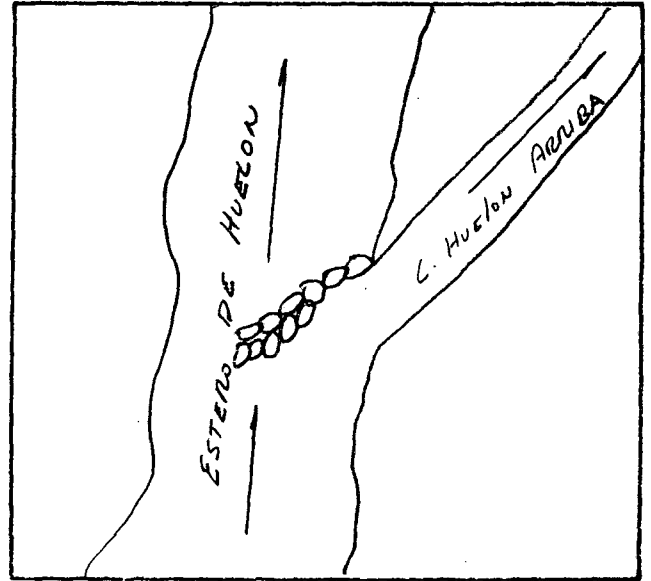
CANAL HUELON ARRIBA

BOCATOMA 1

UBICACION



CROQUIS



DESCRIPCION DE LA BOCATOMA Se ubica sobre la ribera derecha del Estero de Huelón frente al predio Rol 155-33 de Curepto; se complementa con barrera de piedra que desvía parte de las aguas hacia la bocatoma.

El acceso es por el camino a Curepto, por Huelón.

SECCION DE CONTROL No hay.

OBSERVACIONES El canal sirve a 28 usuarios los cuales riegan una superficie de 42,30 hás.

El canal sólo está organizado de hecho y su directiva es la siguiente:

Presidente; Luis Richard; Secretario, Arturo Márquez.

No hay derechos inscritos.

El canal se representa en el plano 34 a.

CUADRO RESUMEN

CUENCA RIO MATAQUITO  
 SUB-CUENCA RIO MATAQUITO  
 SUB-SUB-CUENCA ESTERO LA LAGUNA DE CUREPTO

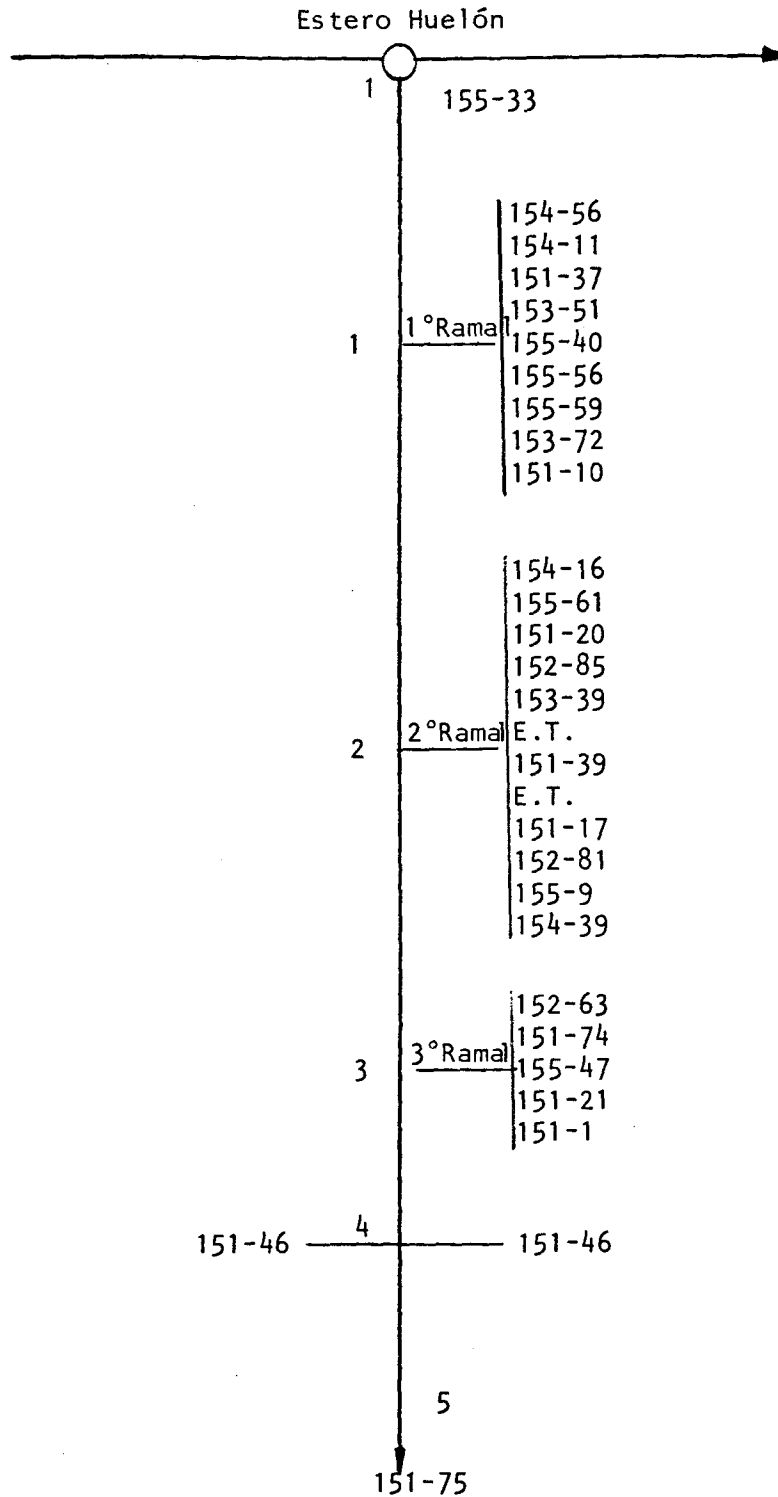
FUENTE ESTERO DE HUELON  
 CANAL HUELON ARRIBA

AFLUENTE DE ESTERO LA LAGUNA DE CUREPTO

CANAL MATRIZ	DERIVADO	SUB-DERIVADO	SUB-SUB DERIVADO	NUMERO DE REGANTES	NUMERO DE ENCUESTAS	DOTACION m <sup>3</sup> /Há/año	SUPERFICIE (Há)	LONGITUD DEL CANAL Km	Nº DE OBRAS DE ARTE	Nº DE OBRAS REGULACION
Huelón				28	28	14.000	42,30	1,50	3	1

ESTERO DE HUELON  
CANAL HUELON ARRIBA

Acciones:  
Hás.Reg.: 42,30  
Regantes: 28



COMUNA : CUREPTO  
Plano : 34-a

CUENCA: RIO MATAQUITO

FUENTE: ESTERO DE HUELON

1/2

SUB CUENCA: RIO MATAQUITO

CANAL MATRIZ: HUELON ARRIBA

SUB SUB CUENCA: ESTERO LA LAGUNA DE CUREPTO

CANAL DERIVADO:

CANAL SUB DERIVADO:

ENCUESTA N°	COMUNA ROL SII	NOMBRE DEL PROPIETARIO NOMBRE DEL PREDIO	ACCIONES	U S O	SUP.(Hd) VOL.	Lugar inscripcion Fs. N° Año
5212	Curepto 154-56	Márquez Avila, José Rafael Huelón	s/inf.	R	1,50 14.000	s/inf.
5213	Curepto 154-11	Orellana Cisterna, Gabriel Huelón	"	R	0,80 14.000	"
5214	Curepto 151-37	Márquez Avila, Tomás Segundo Huelón	"	R	0,80 14.000	"
5215	Curepto 153-51	Suc. Segundo Marín Véliz Huelón	"	R	1,00 14.000	"
5216	Curepto 155-40	Márquez Avila, Tomás Segundo Huelón	"	R	1,20 14.000	"
5217	Curepto 155-56	Marín Véliz, Humberto Huelón	"	R	0,90 14.000	"
5218	Curepto 155-59	Véliz Véliz, Marcos Huelón	"	R	0,70 14.000	"
5219	Curepto 153-72	Méndez Avila, Carlos Huelón	"	R	1,10 14.000	"
5220	Curepto 151-10	Márquez Avila, Segundo Tomás Huelón	"	R	3,50 14.000	"
5221	Curepto 154-16	Letelier Aliste, Hernán Huelón	"	R	1,20 14.000	"
5222	Curepto 155-61	Véliz Véliz, Marcos Huelón	"	R	0,25 14.000	"
5223	Curepto 151-20	Avendaño Valenzuela, Luis Huelón	"	R	0,25 14.000	"
5224	Curepto 152-85	Márquez Avila, Tomás Segundo Huelón	"	R	0,60 14.000	"
5225	Curepto 153-39	Suc. Segundo Marín Véliz Huelón	"	R	0,25 14.000	"
5226	Curepto E.T.	Quiñones Saavedra, Osvaldo Huelón	"	R	0,10 14.000	"
5227	Curepto 151-39	Márquez Avila, Jorge Arturo Huelón	"	R	1,00 14.000	"

CUENCA: RIO MATAQUITO

FUENTE: ESTERO DE HUELON

2/2

SUB CUENCA: RIO MATAQUITO

CANAL MATRIZ: HUELON ARRIBA

CANAL DERIVADO:

SUB SUB CUENCA: ESTERO LA LAGUNA DE CUREPTO

CANAL SUB DERIVADO:

ENCUESTA N°	COMUNA ROL SII	NOMBRE DEL PROPIETARIO NOMBRE DEL PREDIO	ACCIONES	U S O	SUP.(Hd) VOL.	Lugar inscripcion Fs. N° Año
5228	Curepto E.T.	Suc. Oscar Avendaño Avendaño Huelón	s/inf.	R	0,10 14.000	s/inf.
5229	Curepto 151-17	Marín Véliz, José Santos Huelón	"	R	1,00 14.000	"
5230	Curepto 152-81	Concha Aliaga, Antonio Huelón	"	R	1,80 14.000	"
5231	Curepto 155-9	Márquez Avila, Segundo Tomás Huelón	"	R	2,00 14.000	"
5232	Curepto 154-39	Márquez Avila, Tomás Segundo Huelón	"	R	2,00 14.000	"
5233	Curepto 152-63	Richard González, Luis Huelón	"	R	2,00 14.000	"
5234	Curepto 151-74	Bravo Reyes, Bernardo Huelón	"	R	0,25 14.000	"
5235	Curepto 155-47	Espina Espina, Leopoldo Huelón	"	R	2,00 14.000	"
5236	Curepto 151-21	Acevedo Véliz, Raúl Antonio Huelón	"	R	1,50 14.000	"
5237	Curepto 151-1	Méndez Avila Carlos Huelón	"	R	2,00 14.000	"
5238	Curepto 151-46	Richard González, Luis Huelón	"	R	10,00 14.000	"
5239	Curepto 151-75	Correa Bravo, José Gabino Huelón	"	R	2,50 14.000	"

CANAL HUELON ABAJOBOCATOMA N° 2.-A.- Características Físicas.

El canal se origina en la ribera izquierda del Estero de Huelón frente al predio Rol 155-33 de Curepto; se utilizan ramas y piedras para desviar parte de las aguas hacia la bocatoma, la que es de tipo provisoria.

El canal tiene una longitud de 0,80 Km. No posee obras de arte.

B.- Acciones en la Fuente y Distribución.

No hay derechos inscritos.

C.- Constitución Legal.

No tiene.


RIO ESTERO DE HUELON

FECHA OCTUBRE 1985

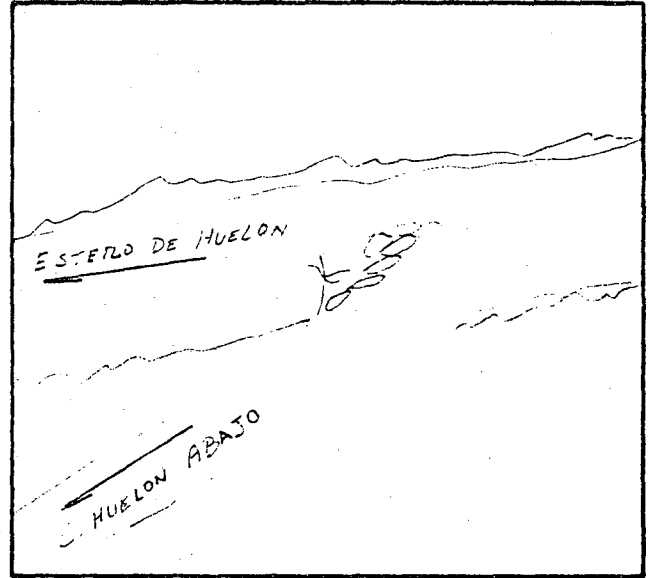
CANAL HUELON ABAJO

BOCATOMA 2

UBICACION



CROQUIS



DESCRIPCION DE LA BOCATOMA Se ubica sobre la ribera izquierda del Estero de Huelón frente al Rol 155-33 de Curepto, se complementa con ramas y piedras para desviar parte de las aguas hacia la bocatoma.

El acceso es por el camino. Huelón a Curepto. al lado del badén.

SECCION DE CONTROL No hay.

OBSERVACIONES El canal sirve a 5 usuarios los cuales riegan una superficie total de 9,40 hás.

No hay organización ni derechos inscritos.

El canal se representa en el plano 34a.

### CUADRO RESUMEN

CUENCA RIO MATAQUITO

FUENTE ESTERO DE HUELON

AFLUENTE DE ESTERO LA LAGUNA DE

SUB-CUENCA RIO MATAQUITO

CANAL HUELON ABAJO

CUREPTO

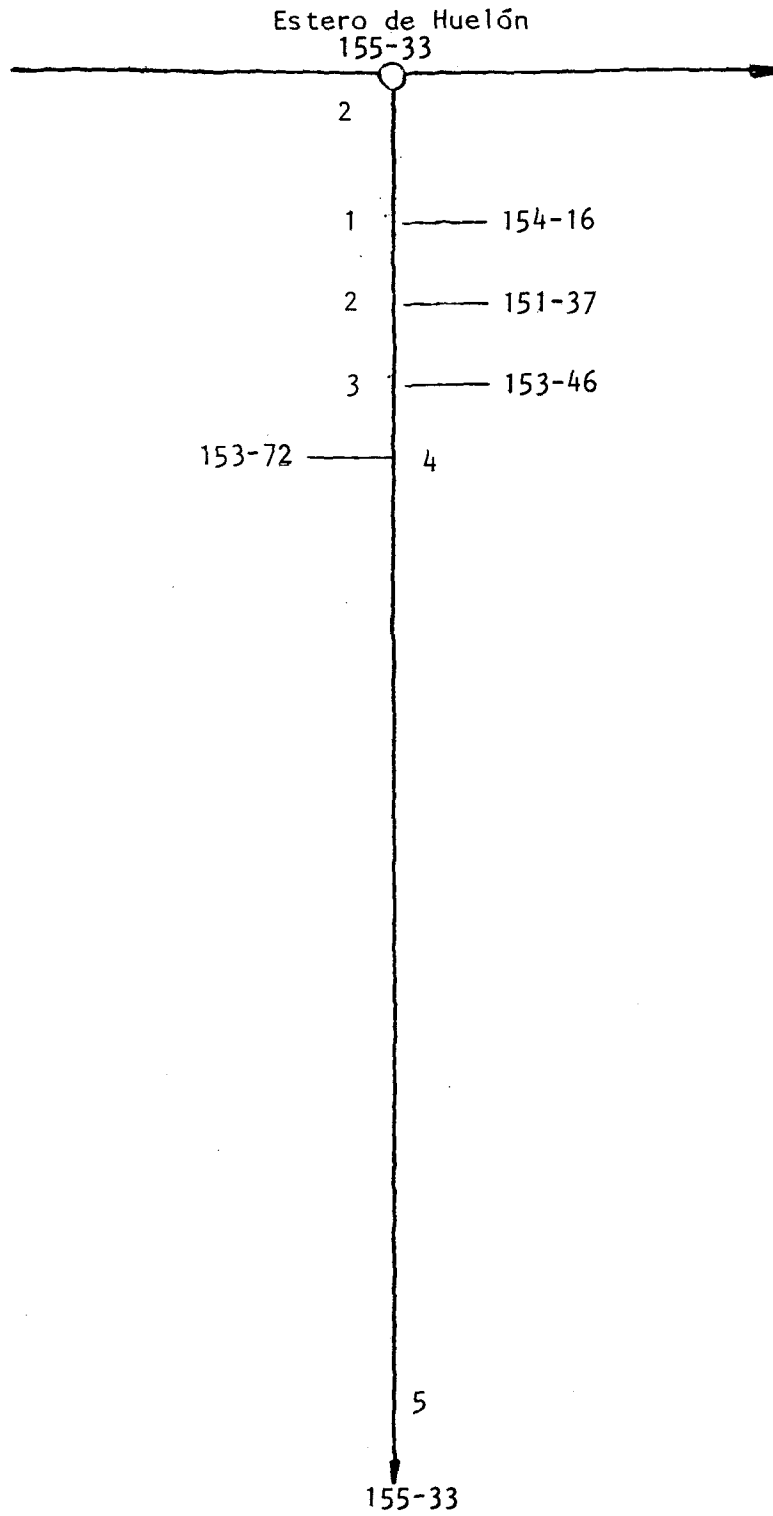
SUB-SUB - CUENCA ESTERO LA LAGUNA DE CUREPTO

CANAL MATRIZ	DERIVADO	SUB-DERIVADO	SUB-SUB DERIVADO	NUMERO DE REGANTES	NUMERO DE ENCUESTAS	DOTACION m <sup>3</sup> /Há/año	SUPERFICIE (Há)	LONGITUD DEL CANAL km	Nº DE OBRAS DE ARTE	Nº DE OBRAS REGULACION
Huelón Abajo				5	5	14.000	9,40	0,8	-	-



ESTERO DE HUELON  
CANAL HUELON ABAJO

Acciones:  
Hás.Reg.: 9,40  
Regantes: 5



COMUNA : CUREPTO  
Plano : 34a.

CUENCA: RIO MATAQUITO

FUENTE: ESTERO DE HUELON

1/1

SUB CUENCA: RIO MATAQUITO

CANAL MATRIZ: HUELON ABAJO

SUB SUB CUENCA: ESTERO LA LAGUNA DE CUREPTO

CANAL DERIVADO:

CANAL SUB DERIVADO:

ENCUESTA N°	COMUNA ROL SII	NOMBRE DEL PROPIETARIO NOMBRE DEL PREDIO	ACCIONES	U S O	SUP.(Hd) VOL.	Lugar inscripcion Fs. N° Año
5145	Curepto 154-16	Suc. Estanislao Márquez Aguilar La Bodega	s/inf	R	1,10 14.000	s/inf
5146	Curepto 151-37	Márquez Avilés, Tomás Segundo Huelón	"	R	0,50 14.000	"
5147	Curepto 153-46	Márquez Avilés, Tomás Segundo Huelón	"	R	0,80 14.000	"
5148	Curepto 153-72	Suc. Manuel Méndez Méndez Huelón	"	R	1,00 14.000	"
5149	Curepto 155-33	Suc. Fernando Quiñones Aliaga Huelón	"	R	6,00 14.000	"

CANAL RESTO DE HUELONBOCATOMA N° 3.-A.- Características Físicas.

El canal se origina en la ribera izquierda del Estero de Huelón frente al predio Rol 155-33 de Curepto. La bocatoma es de tipo provisoria.

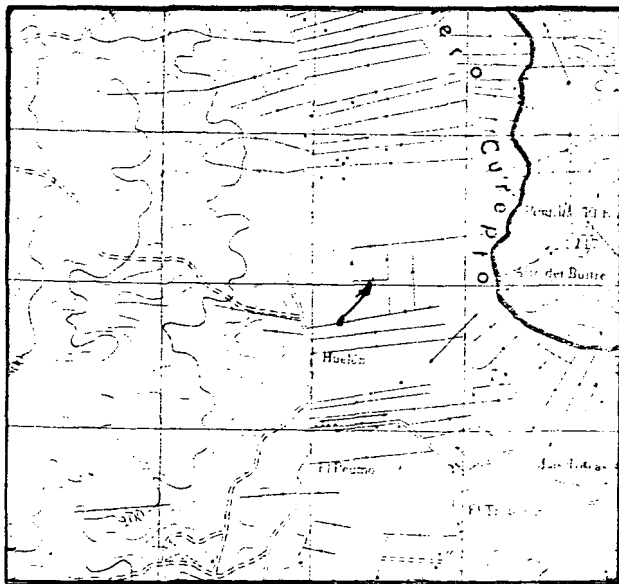

El canal tiene una longitud de 1,30 Km. No posee obras de arte.

B.- Acciones en la Fuente y Distribución.

No hay derechos inscritos.

C.- Constitución Legal.

No tiene.

RIO ESTERO DE HUELONFECHA OCTUBRE 1985CANAL RESTO DE HUELONBOCATOMA 3UBICACIONCROQUIS

**DESCRIPCION DE LA BOCATOMA** Se ubica sobre la ribera izquierda del Estero de Huelón frente al Rol 155-33 de Curepto.

El acceso es por el camino Huelón a Curepto, aguas abajo del badén.

**SECCION DE CONTROL** No hay.

**OBSERVACIONES** El canal sirve a 2 usuarios los cuales riegan 9,00 hás.

No hay derechos inscritos.

El canalse representa en el plano 34a.

### CUADRO RESUMEN

CUENCA RIO MATAQUITO  
 SUB-CUENCA RIO MATAQUITO  
 SUB-SUB-CUENCA ESTERO LA LAGUNA DE CUREPTO

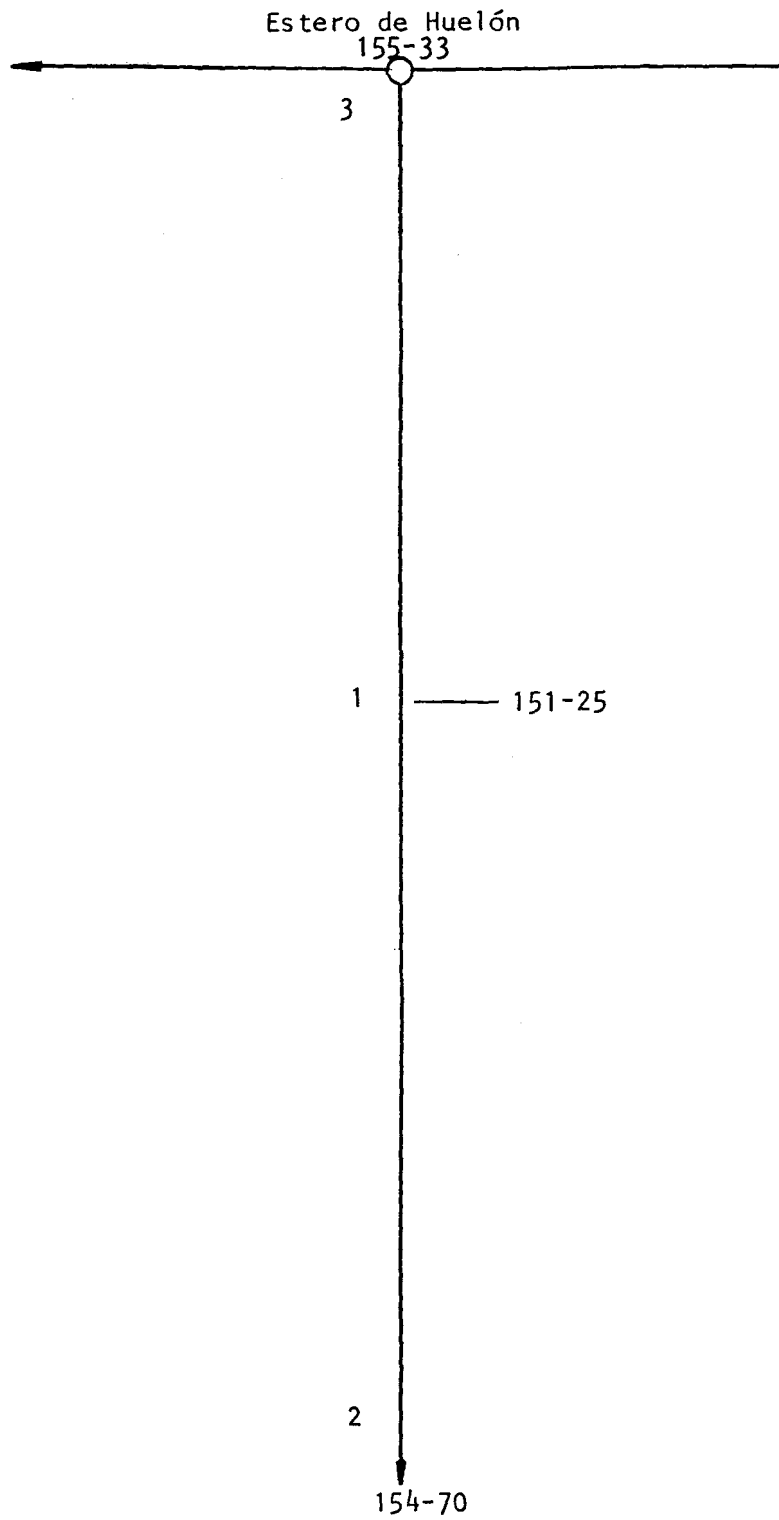
FUENTE ESTERO DE HUELON  
 CANAL RESTO DE HUELON

AFLUENTE DE ESTERO LA LAGUNA DE CUREPTO

CANAL MATRIZ	DERIVADO	SUB-DERIVADO	SUB-SUB-DERIVADO	NUMERO DE REGANTES	NUMERO DE ENCUESTAS	DOTACION m <sup>3</sup> /Há/año	SUPERFICIE (Há)	LONGITUD DEL CANAL km	Nº DE OBRAS DE ARTE	Nº DE OBRAS REGULACION
Resto de Huelón				2	2	14.000	9,00	1,3	-	-

ESTERO DE HUELÓN  
CANAL RESTO DE HUELÓN

Acciones:  
Hás.Reg.: 9,00  
Regantes: 2



COMUNA : CUREPTO  
Plano : 34a.

CUENCA: RIO MATAQUITO

FUENTE: ESTERO DE HUELON

SUB CUENCA: RIO MATAQUITO

CANAL MATRIZ: RESTO DE HUELON

SUB SUB CUENCA: ESTERO LA LAGUNA DE CUREPTO

CANAL DERIVADO:

CANAL SUB DERIVADO:

ENCUESTA N°	COMUNA ROL SII	NOMBRE DEL PROPIETARIO NOMBRE DEL PREDIO	ACCIONES	U S O	SUP.(Hd) VOL.	Lugar inscripcion Fs. N° Año
5150	Curepto 151-25	Alvarado Alvarado, Gerardo Huelón	s/inf	R	3,00 14.000	s/inf
5151	Curepto 154-70	Suc. Ramón Angel Rojas Huelón	"	R	6,00 14.000	"

RIEGO CON BOMBA DEL ESTERO RAPILERMOBOCATOMA N°-A.- Características Físicas

Se incluyen aquí los regantes directos desde el Estero Rapi-  
lermo para lo cual utilizan, bombas hidráulicas, individualmente, de varios  
tipos y tamaños.

B.- Acciones en la Fuente y Distribución

No hay derechos inscritos.

C.- Constitución Legal

No tiene.



RIO ESTERO RAPILERMO

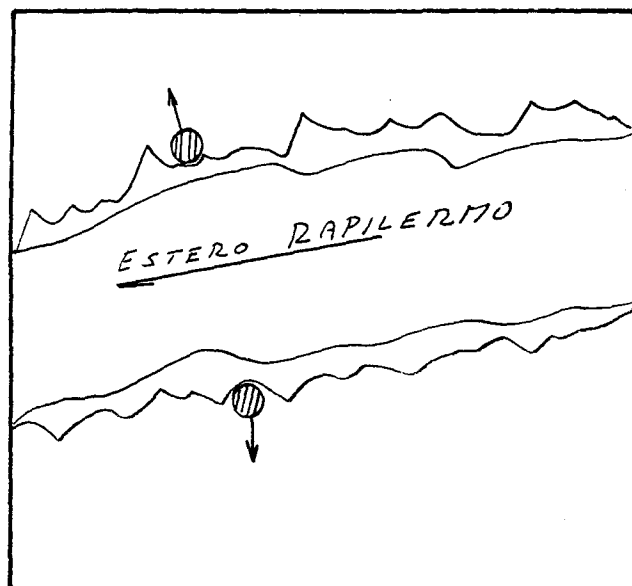
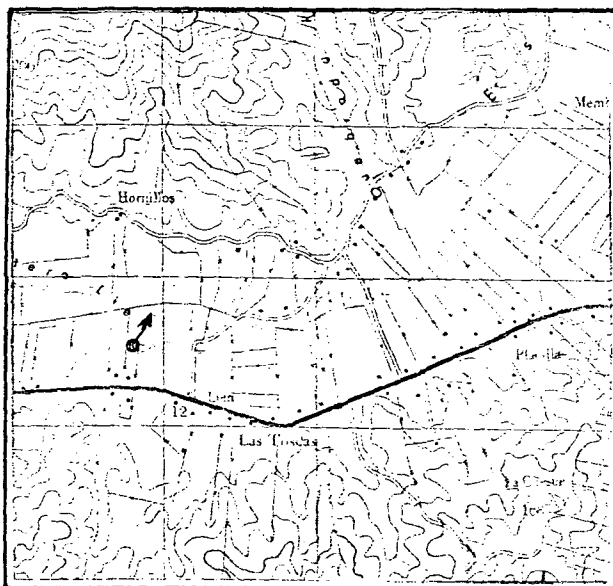
FECHA NOVIEMBRE 1985

CANAL RIEGO CON BOMBA DEL ESTERO RAPILERMO

BOCATOMA 1

UBICACION

CROQUIS



DESCRIPCION DE LA BOCATOMA Se incluyen aquí los regantes directos desde el Estero Rapilermo para lo cual utilizan, bombas hidráulicas, individualmente, de varios tipos y tamaños.

El acceso es por el camino Curepto-Talca.

SECCION DE CONTROL No hay.

OBSERVACIONES El canal sirve al riego de 5 usuarios los cuales en total poseen una superficie de 9,50 hectáreas.

No hay derechos inscritos.

Esta situación se representa en el plano 33a y 34a.

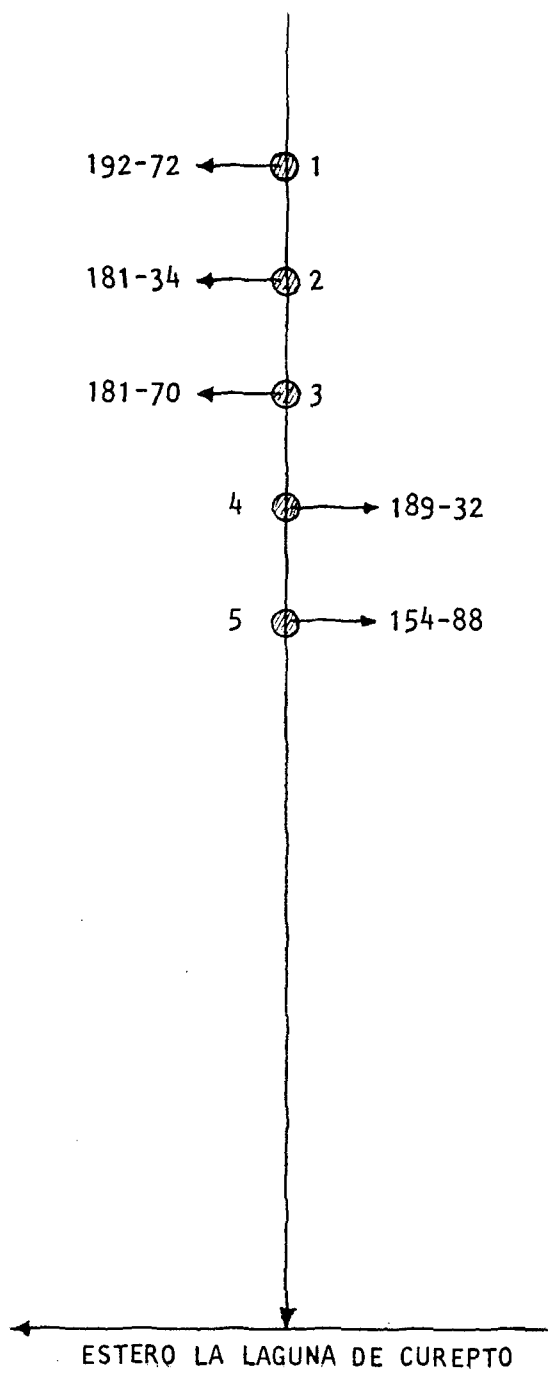
### CUADRO RESUMEN

CUENCA RIO MATAQUITO FUENTE ESTERO RAPILERMO AFLUENTE DE ESTERO LA LAGUNA DE  
 SUB-CUENCA RIO MATAQUITO CANAL RIEGO CON BOMBA DEL ESTERO RAPILERMO CUREPTO  
 SUB-SUB-CUENCA ESTERO LA LAGUNA DE CUREPTO

CANAL MATRIZ	DERIVADO	SUB-DERIVADO	SUB-SUB DERIVADO	NUMERO DE REGANTES	NUMERO DE ENCUESTAS	DOTACION m <sup>3</sup> /Há/año	SUPERFICIE (Há)	LONGITUD DEL CANAL km	Nº DE OBRAS DE ARTE	Nº DE OBRAS REGULACION
Riego con Bomba del Estero Rapilermo				5	5	11.000	9,50	-	-	-

ESTERO RAPILERMO  
RIEGO CON BOMBA DEL ESTERO RAPILERMO

Acciones:  
Hás.Reg.: 9,50  
Regantes: 5



COMUNA: CUREPTO  
Plano: 34-a y 33-a

CUENCA: RIO MATAQUITO

FUENTE: ESTERO RAPILERMO

SUB CUENCA: RIO MATAQUITO

CANAL MATRIZ: RIEGO CON BOMBA DEL ESTERO

SUB SUB CUENCA: ESTERO LA LAGUNA DE CUREPTO

CANAL DERIVADO: RAPILERMO

CANAL SUB DERIVADO:

ENCUESTA N°	COMUNA ROL SII	NOMBRE DEL PROPIETARIO NOMBRE DEL PREDIO	ACCIONES	U S O	SUP.(Hd) VOL.	Lugar inscripcion Fs. N° Año
5263	Curepto 192-72	Vidal Vidal, Juan Los Baños	s/inf	R	0,50 11.000	s/inf
5264	Curepto 181-34	Herrera Herrera. Alamiro Antonio Placilla de Lién	"	R	2,50 11.000	"
5265	Curepto 182-70	Guerrero Contreras, Lucindo Quebrada de Reyes	"	R	1,50 11.000	"
5266	Curepto 189-32	Ramírez Ramírez, Américo Segundo Placilla	"	R	1,00 11.000	"
5267	Curepto 154-88	Letelier Aliste, Guido Lién	"	R	4,00 11.000	"

RIEGO CON BOMBA DEL ESTERO DOMULGOA.- Características Físicas

Se incluye aquí los regantes directos desde el Estero Domulgo para lo cual utilizan bombas hidráulicas, individualmente, de variados tipos y tamaños.

B.- Acciones en la Fuente y Distribución

No hay derechos inscritos.

C.- Constitución Legal

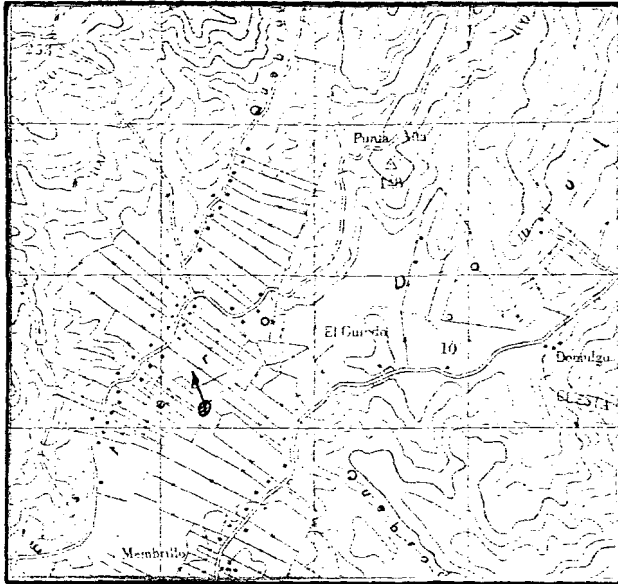
No tiene.

RIO ESTERO DOMULGO

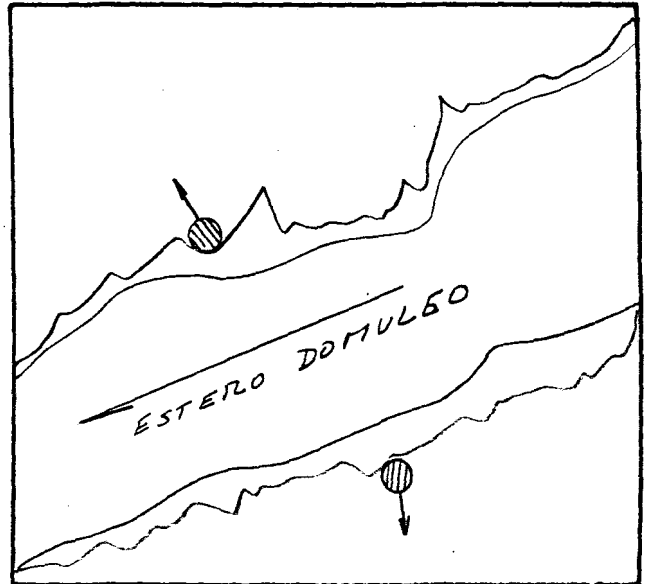
FECHA NOVIEMBRE 1985

CANAL RIEGO CON BOMBA DEL ESTERO DOMULGO FICATOMA 1

UBICACION



CROQUIS



DESCRIPCION DE LA BOCATOMA Se incluyen aquí los regantes directos desde el Estero Domulgo, para lo cual utilizan bombas hidráulicas, individualmente, de variados tipos y tamaños.

El acceso es por el camino Curepto a Talca y desvío hacia Domulgo.

SECCION DE CONTROL No hay.

OBSERVACIONES Los usuarios son 15 los cuales poseen una superficie en conjunto de 14,00 hectáreas.

No hay organización legal ni derechos inscritos.

El Estero Domulgo se presenta en el plano 33-a

CUADRO RESUMEN

CUENCA RIO MATAQUITO

FUENTE ESTERO DOMULGO

AFLUENTE DE ESTERO RAPILERMO

SUB-CUENCA RIO MATAQUITO

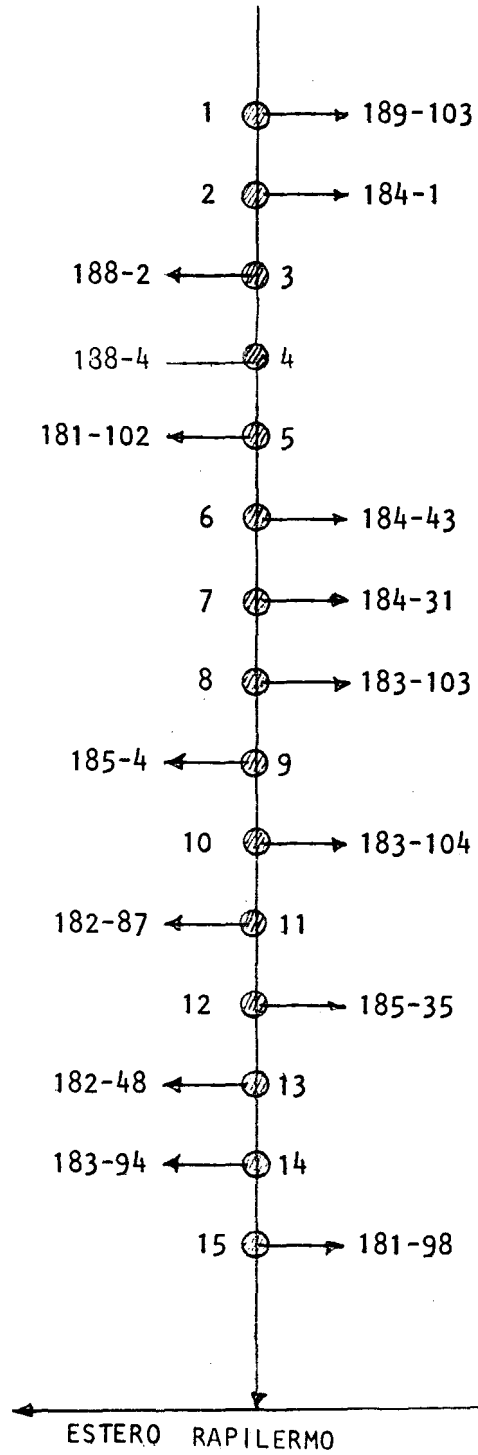
CANAL RIEGO CON BOMBA DEL ESTERO DOMULGO

SUB-SUB-CUENCA ESTERO LA LAGUNA DE CUREPTO

CANAL MATRIZ	DERIVADO	SUB-DERIVADO	SUB-SUB DERIVADO	NUMERO DE REGANTES	NUMERO DE ENCUESTAS	DOTACION m <sup>3</sup> /Há/año	SUPERFICIE (Há)	LONGITUD DEL CANAL km	Nº DE OBRAS DE ARTE	Nº DE OBRAS REGULACION
Riego Con Bomba del Estero Domulgo				15	15	11.000	14,00	-	-	-

ESTERO DOMULGO  
RIEGO CON BOMBA DEL ESTERO DOMULGO

Acciones:  
 Hás.Reg.: 14,00  
 Regantes: 15



COMUNA: CUREPTO  
 Plano: 33-a



CUENCA: RIO MATAQUITO

FUENTE: ESTERO DOMULGO

1/1

SUB CUENCA: RIO MATAQUITO

CANAL MATRIZ: RIEGO CON BOMBA DEL ESTERO

CANAL DERIVADO:

DOMULGO

SUB SUB CUENCA: ESTERO LA LAGUNA DE CUREPTO

CANAL SUB DERIVADO:

ENCUESTA Nº	COMUNA ROL SII	NOMBRE DEL PROPIETARIO NOMBRE DEL PREDIO	ACCIONES	U S O	SUP.(Há) VOL.	Lugar inscripcion Fs. N° Año
5268	Curepto 189-103	Ramírez Herrera, Héctor Domulgo	s/inf	R	1,00 11.000	s/inf
5269	Curepto 184-1	Garrido Garrido, Mercedes Domulgo	"	R	1,00 11.000	"
5270	Curepto 188-2	Suc. José Avelino Navarro Navarro Domulgo	"	R	0,30 11.000	"
5271	Curepto 188-4	López Herrera, Juan Fundo El Guindo	"	R	5,00 11.000	"
5272	Curepto 181-102	Alvarado Devia, Desiderio La Casa	"	R	0,50 11.000	"
5273	Curepto 184-43	Ortega Guerrero, Jorge Segundo El Pino	"	R	0,50 11.000	"
5274	Curepto 184-31	Guerrero Soto, Nataniel Domulgo	"	R	0,50 11.000	"
5275	Curepto 183-103	Rojas Maldonado, José Eleodoro Domulgo	"	R	0,25 11.000	"
5276	Curepto 185-4	González Vergara, Humberto Domulgo	"	R	1,50 11.000	"
5277	Curepto 183-104	Herrera Herrera, Hernán Domulgo	"	R	0,70 11.000	"
5278	Curepto 182-87	Guerrero Correa, Nemesio Domulgo	"	R	1,00 11.000	"
5279	Curepto 185-35	Guzmán Soto, José Alberto Domulgo	"	R	0,25 11.000	"
5280	Curepto 182-48	Herrera Oyarce, Gerónimo Domulgo	"	R	0,50 11.000	"
5281	Curepto 183-94	Guerrero Guerrero, Manuel Jesús Domulgo	"	R	0,50 11.000	"
5282	Curepto 181-98	Hernán Alvarado, Antonio Domulgo	"	R	0,50 11.000	"

RIEGO CON BOMBA DEL ESTERO QUEBRADA DE REYESBOCATOMA N°-A.- Características Físicas

Incluye un regante que utiliza las aguas de éste mediante bomba hidráulica .

B.- Acciones en la Fuente y Distribución

No hay derechos inscritos.

C.- Constitución Legal

No tiene.

RIO ESTERO QUEBRADA DE REYES

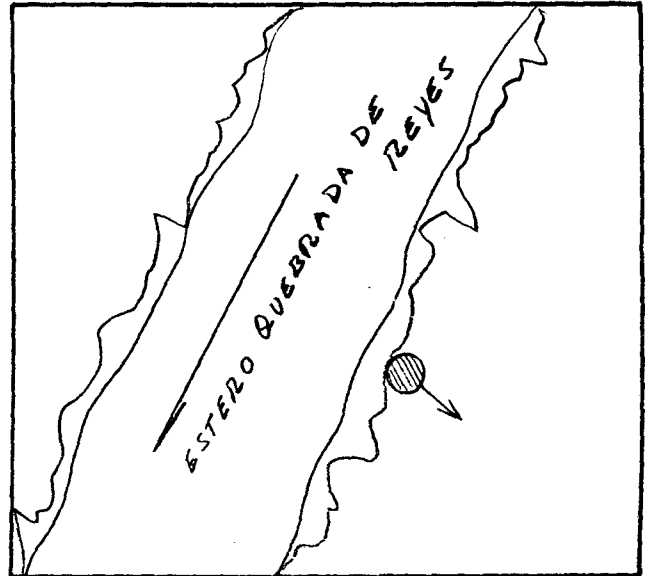
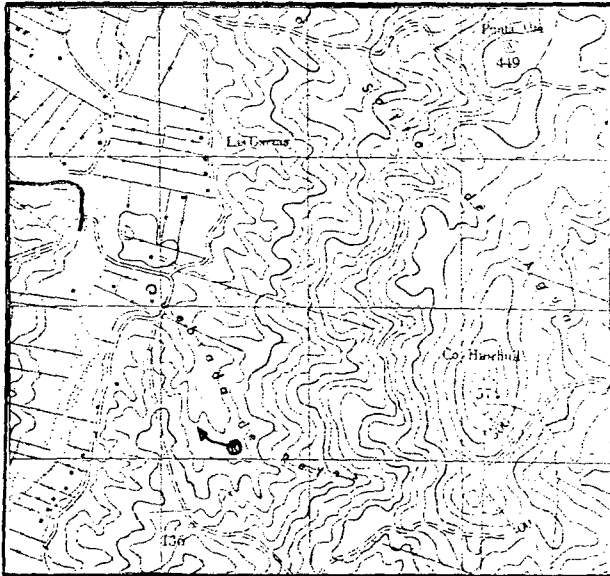
FECHA NOVIEMBRE 1985

CANAL RIEGO CON BOMBA DEL ESTERO QUEBRADA DE REYES

BOCATOMA 1

UBICACION

CROQUIS



DESCRIPCION DE LA BOCATOMA Incluye un regante que utiliza las aguas de este estero mediante bomba hidráulica.

El acceso es por el camino a Quebrada de Reyes.

SECCION DE CONTROL No hay.

OBSERVACIONES Sirve a un usuario que riega 1,50 hectáreas.  
Esta situación se presenta en el plano 33-a.

CUADRO RESUMEN

CUENCA RIO MATAQUITO

FUENTE ESTERO QUEBRADA DE REYES AFLUENTE DE ESTERO RAPILERMO

SUB-CUENCA RIO MATAQUITO

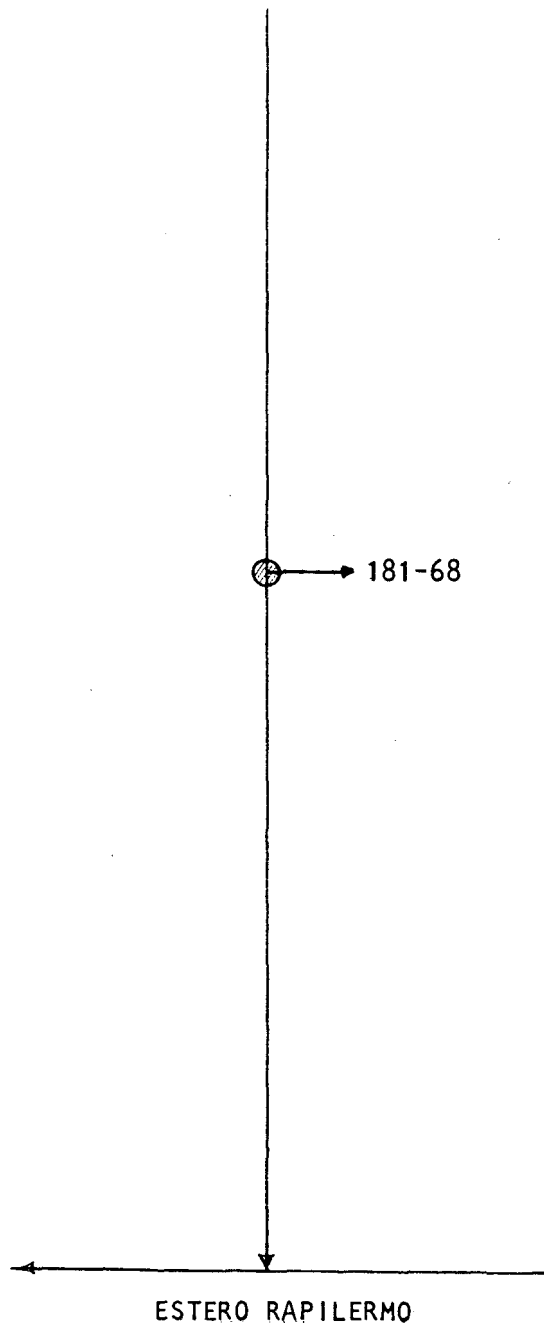
CANAL RIEGO CON BOMBA DEL ESTERO QUEBRADA DE REYES

SUB-SUB-CUENCA ESTERO LA LAGUNA DE CUREPTO

CANAL MATRIZ	DERIVADO	SUB-DERIVADO	SUB-SUB DERIVADO	NUMERO DE REGANTES	NUMERO DE ENCUESTAS	DOTACION m <sup>3</sup> /Há/año	SUPERFICIE (Há)	LONGITUD DEL CANAL km	Nº DE OBRAS DE ARTE	Nº DE OBRAS REGULACION
Riega con Bomba del Estero Quebrada de Reyes				1	1	11.000	1,50	-	-	-

ESTERO QUEBRADA DE REYES  
RIEGO CON BOMBA DEL ESTERO QUEBRADA DE REYES

Acciones:  
Hás.Reg.: 1,50  
Regantes: 1



COMUNA: CUREPTO  
Plano: 33-a

CUENCA : RIO MATAQUITO

SUB CUENCA : RIO MATAQUITO

SUB SUB CUENCA : ESTERO LA LAGUNA DE CUREPTO

FUENTE : ESTERO QUEBRADA DE REYES 1/1

CANAL MATRIZ : RIEGO CON BOMBA DEL ESTERO QDA.

CANAL DERIVADO :

DE REYES

CANAL SUB DERIVADO :

ENCUESTA N°	COMUNA ROL SII	NOMBRE DEL PROPIETARIO NOMBRE DEL PREDIO	ACCIONES	U S O	SUP.(Há) VOL.	Lugar inscripcion Fs. N° Año
5283	Curepto 181-69	Albornoz Herrera, Rigoberto María La Huerta	s/inf	R	1,50 11.000	s/inf

RIEGO CON BOMBA DEL ESTERO EL MANZANO

BOCATOMA N° -

A.- Características Físicas

El recurso es extraído mediante una bomba hidráulica; el riego se realiza sobre la ribera izquierda del Estero El Manzano.

B.- Acciones en la Fuente y Distribución

No hay derechos inscritos.

C.- Constitución Legal

No tiene.

RIO ESTERO EL MANZANO

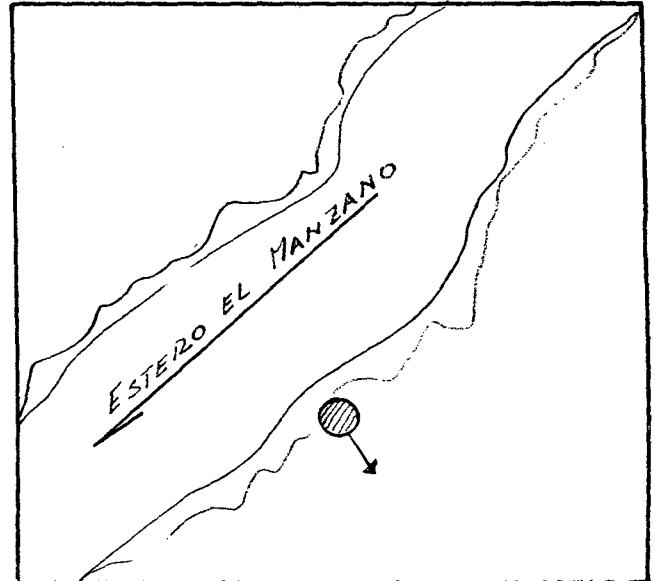
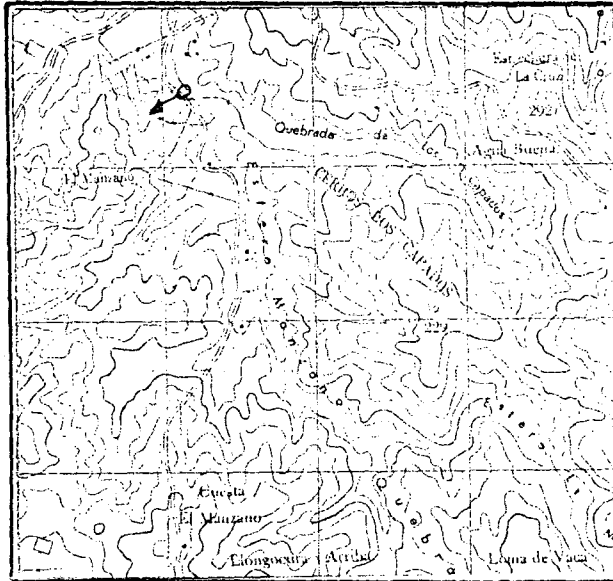
FECHA NOVIEMBRE 1985

CANAL RIEGO CON BOMBA DEL ESTERO  
EL MANZANO

BOCATOMA 1

UBICACION

CROQUIS



DESCRIPCION DE LA BOCATOMA El recurso es extraido mediante una bomba hidráulica; el riego es al lado izquierdo del Estero El Manzano.

El acceso es por el Camino de Curepto a Talca.

SECCION DE CONTROL No hay.

OBSERVACIONES La extracción la realiza un usuario para el riego de una superficie de 2,00 hectáreas.

No hay derechos inscritos.

Esta situación se presenta en el plano 33 a.



### CUADRO RESUMEN

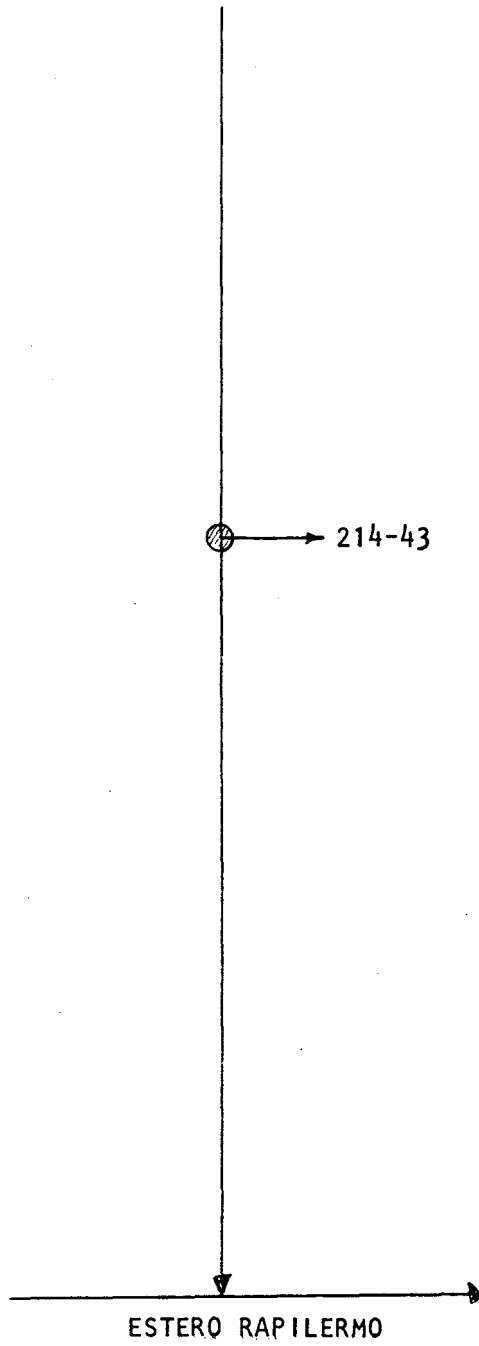
CUENCA RIO MATAQUITO  
 SUB-CUENCA RIO MATAQUITO  
 SUB-SUB-CUENCA ESTERO LA LAGUNA DE CUREPTO

FUENTE ESTERO EL MANZANO AFLUENTE DE ESTERO RAPILERMO  
 CANAL RIEGO CON BOMBA DEL ESTERO EL MANZANO

CANAL MATRIZ	DERIVADO	SUB-DERIVADO	SUB-SUB DERIVADO	NUMERO DE REGANTES	NUMERO DE ENCUESTAS	DOTACION m <sup>3</sup> /Há/año	SUPERFICIE (Há)	LONGITUD DEL CANAL km	Nº DE OBRAS DE ARTE	Nº DE OBRAS REGULACION
Riego con Bomba del Estero El Manzano				1	1	11.000	2,00	-	-	-

ESTERO EL MANZANO  
RIEGO CON BOMBA DEL ESTERO EL MANZANO

Acciones:  
Hás.Reg.: 2,00  
Regantes: 1



COMUNA: CUREPTO  
Plano: 33-a

CUENCA: RIO MATAQUITO  
 SUB CUENCA :RIO MATAQUITO  
 SUB SUB CUENCA: ESTERO LA LAGUNA DE CUREPTO

FUENTE : ESTERO EL MANZANO  
 CANAL MATRIZ : RIEGO CON BOMBA DEL ESTERO EL  
 CANAL DERIVADO :  
 CANAL SUB DERIVADO : MANZANO

ENCUESTA N°	COMUNA ROL SII	NOMBRE DEL PROPIETARIO NOMBRE DEL PREDIO	ACCIONES	U S O	SUP.(Hd) VOL.	Lugar inscripcion Fs. N° Año
5284	Curepto 214-43	Ramírez Arena, René El Manzano	s/inf	R	2,00 11.000	s/inf

CANAL QUEBRADA HUAPIBOCATOMA N°A.- Características Físicas

El canal se origina en el predio Rol 165-22 de Licantén.  
El canal tiene una longitud de 0,70 km. posee 1 obra de arte y una de regulación.

El cauce del canal es la quebrada Huapi.

Obras de Arte

Canal Matriz	Túnel	Sifón	Canoa	Puente	Tubo	Marco	Compuerta	Total
Quebrada Huapi	-	-	-	1	-	-	-	1

B.- Acciones en la Fuente y Distribución

No hay derechos inscritos

C.- Constitución Legal

No tiene

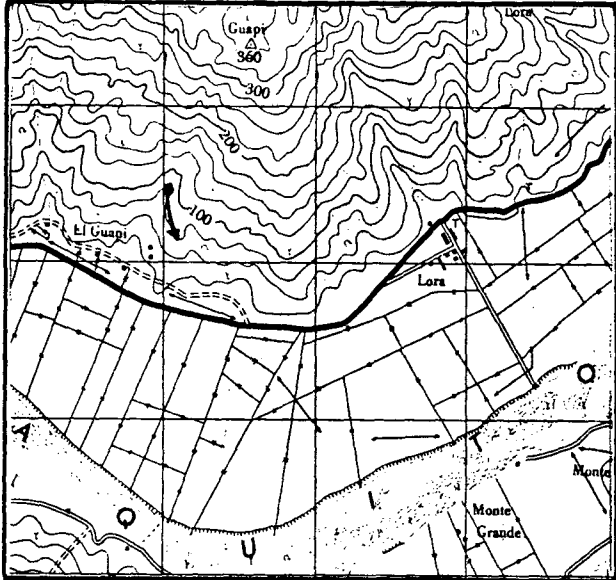
RIO QUEBRADA HUAPI

FECHA   OCTUBRE 1985  

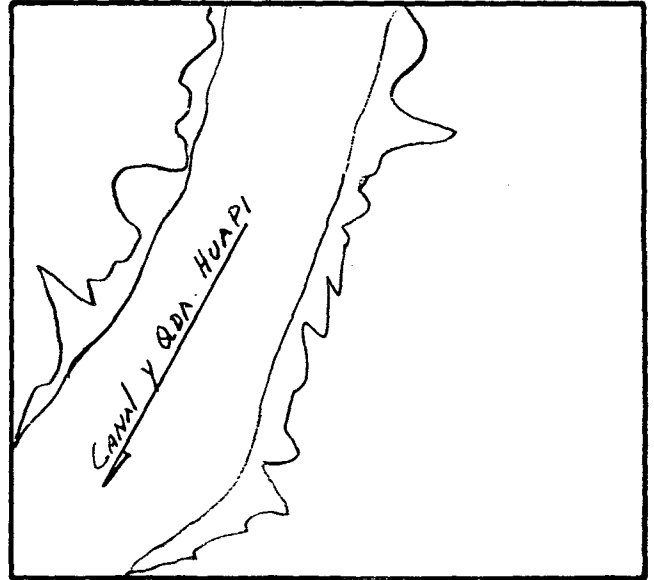
CANAL QUEBRADA HUAPI

BOCATOMA   1  

UBICACION



CROQUIS



DESCRIPCION DE LA BOCATOMA   La bocatoma se ubica en el Rol 165-20 de Licantén. El acceso es por el camino entre Licantén a Iloca.  

SECCION DE CONTROL   No hay.  

OBSERVACIONES   Se ha considerado como canal Quebrada Huapi a un tramo de la Quebrada donde extraen agua tres usuarios. El recurso es eventual, pudiéndose regar prácticamente en primavera y comienzo de verano. No hay organización legal ni derechos inscritos. El canal se presenta en el plano 35. Sirve al riego de 1 usuario y 1,03 hectáreas.

### CUADRO RESUMEN

CUENCA RIO MATAQUITO  
 SUB-CUENCA RIO MATAQUITO  
 SUB-SUB - CUENCA QUEBRADA HUAPI

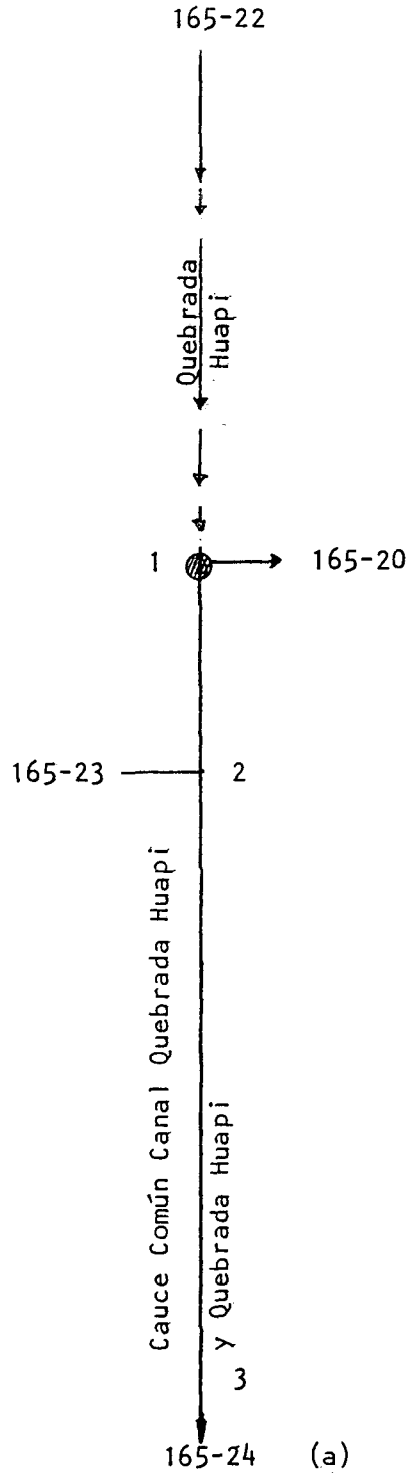
FUENTE QUEBRADA HUAPI  
 CANAL QUEBRADA HUAPI

AFLUENTE DE RIO MATAQUITO

CANAL MATRIZ	DERIVADO	SUB-DERIVADO	SUB-SUB DERIVADO	NUMERO DE REGANTES	NUMERO DE ENCUESTAS	DOTACION m <sup>3</sup> /Há/año	SUPERFICIE (Há)	LONGITUD DEL CANAL Km	N° DE OBRAS DE ARTE	N° DE OBRAS REGULACION
Quebrada Huapi				3	3	11.000	1,03	0,7	1	1

QUEBRADA HUAPI  
CANAL QUEBRADA HUAPI

Acciones:  
Hás.Reg.: 1,03  
Regantes: 3



(a) Riega con Bomba por Ribera Norte Río Mataquito

COMUNA : LICANTEN  
Plano: 35

CUENCA: RIO MATAQUITO

FUENTE: QUEBRADA HUAPI

1/1

SUB CUENCA: RIO MATAQUITO

CANAL MATRIZ: QUEBRADA HUAPI

SUB SUB CUENCA: QUEBRADA HUAPI

CANAL DERIVADO:

CANAL SUB DERIVADO:

ENCUESTA Nº	COMUNA ROL SII	NOMBRE DEL PROPIETARIO NOMBRE DEL PREDIO	ACCIONES	U S O	SUP.(Hd) VOL.	Lugar inscripcion Fs. Nº Año
4520	Licantén 165-20	Pérez Vda. de Leyton Carlota Huapi	s/inf	R	0,08 11.000	s/inf
4521	Licantén 165-23	Calquín Veas, Segundo Huapi	"	R	0,70 11.000	"
4448	Licantén 165-24	Suc. Juan Ormazábal Ormazábal (a) El Recuerdo	"	R	0,25 11.000	"
(a)	Riega con Bomba por Ribera Norte del Río Mataquito					



CANAL TOMA 1 LOS CUERVOSBOCATOMA N° 1.-A.- Características Físicas

El canal se origina en la ribera derecha del Estero Los Cuervos frente al predio Rol. 168-2 de Licantén. La bocatoma es de tipo provisoria. El canal tiene una longitud de 0,50 Km. No posee obras de arte.

B.- Acciones en la Fuente y Distribución

No hay derechos inscritos

C.- Constitución Legal

No tiene

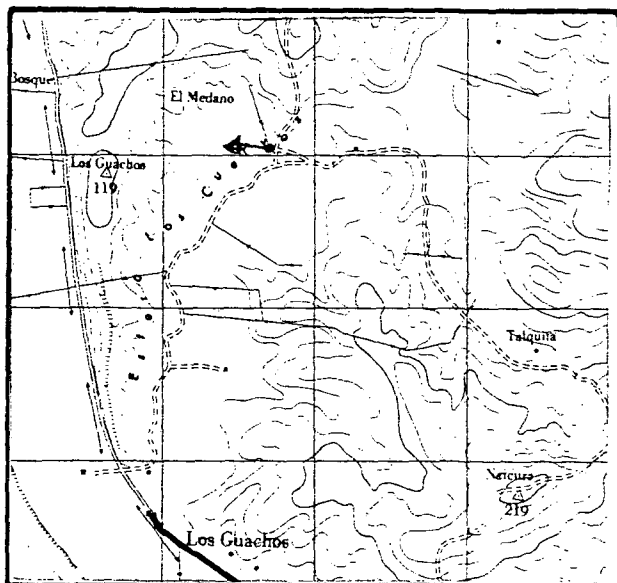
RIO ESTERO LOS CUERVOS

FECHA AGOSTO 1985

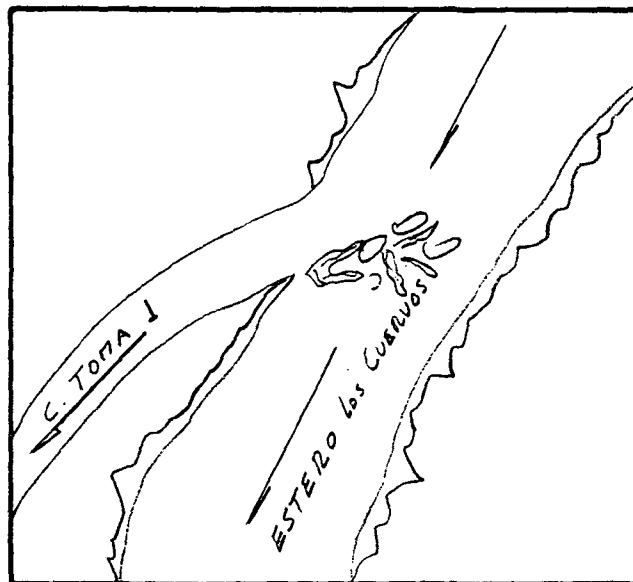
CANAL TOMA 1 LOS CUERVOS

BOCATOMA 1

**UBICACION**



**CROQUIS**



DESCRIPCION DE LA BOCATOMA Se ubica sobre la ribera derecha del Estero Los Cuervos frente al Rol 168-2 de Licantén.

El acceso es por camino Hualañé-Iloca.

SECCION DE CONTROL No hay.

OBSERVACIONES El canal sirve a un usuario que posee una superficie total de 12,00 hás.

No hay derechos inscritos.

El canal se representa en el plano 35.

**CUADRO RESUMEN**

CUENCA RIO MATAQUITO  
 SUB-CUENCA RIO MATAQUITO  
 SUB-SUB - CUENCA ESTERO LOS CUERVOS


FUENTE ESTERO LOS CUERVOS  
 CANAL TOMA 1- LOS CUERVOS

AFLUENTE DE RIO MATAQUITO

CANAL MATRIZ	DERIVADO	SUB-DERIVADO	SUB-SUB DERIVADO	NUMERO DE REGANTES	NUMERO DE ENCUESTAS	DOTACION m <sup>3</sup> /Hd/año	SUPERFICIE (Hd)	LONGITUD DEL CANAL Km	Nº DE OBRAS DE ARTE	Nº DE OBRAS REGULACION
Toma 1. Los Cuervos				1	1	14.000	12,00	0,5	-	-

ESTERO LOS CUERVOS  
CANAL TOMA 1 LOS CUERVOS

Acciones:  
Hás.Reg.: 12,00  
Regantes: 1



COMUNA : LICANTEN  
Plano: 35

CUENCA: RIO MATAQUITO

FUENTE: ESTERO LOS CUERVOS

SUB CUENCA: RIO MATAQUITO

CANAL MATRIZ: TOMA 1. LOS CUERVOS

1/1

SUB SUB CUENCA: ESTERO LOS CUERVOS

CANAL DERIVADO:

CANAL SUB DERIVADO:

ENCUESTA N°	COMUNA ROL SII	NOMBRE DEL PROPIETARIO NOMBRE DEL PREDIO	ACCIONES	U S O	SUP.(Hd) VOL.	Lugar inscripcion Fs. N° Año
4516	Licantén 168-2	Ormazábal Rojas, José San Javier	s/inf	R	12,00 14.000	s/inf

CANAL TOMA 2 LOS CUERVOSBOCATOMA N° 2.-A.- Características Físicas

El canal se origina en la ribera izquierda del Estero Los Cuervos frente al predio Rol 166-37 B de Licantén; con la utilización de ramas se desvía parte del cauce hacia la bocatoma.

El canal tiene una longitud de 0,05 Km. No posee obras de arte.

B.- Acciones en la Fuente y Distribución

No hay derechos inscritos

C.- Constitución Legal

No tiene

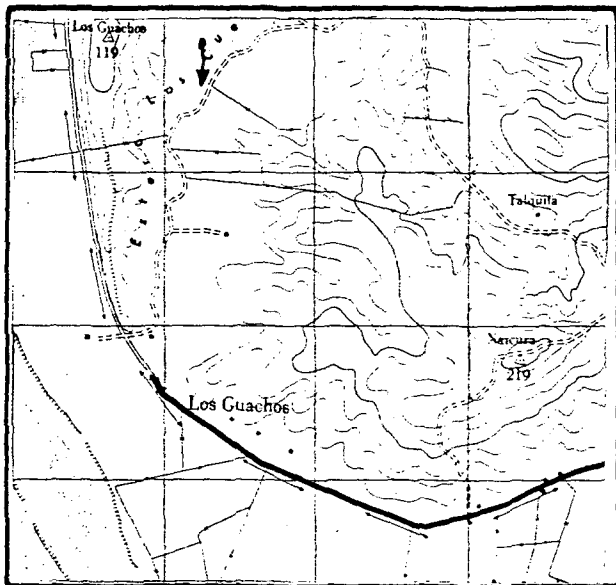
RIO ESTERO LOS CUERVOS

FECHA AGOSTO 1985

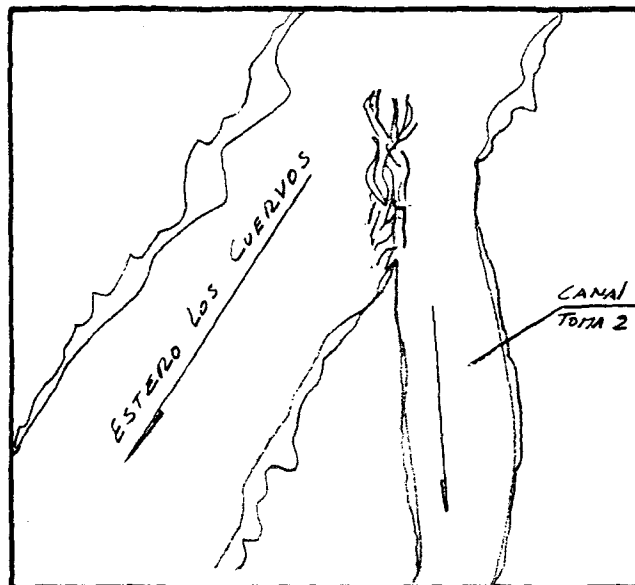
CANAL TOMA 2 LOS CUERVOS

BOCATOMA 2

**UBICACION**



**CROQUIS**



**DESCRIPCION DE LA BOCATOMA** Se ubica sobre la ribera izquierda del Estero Los Cuervos frente al Rol 166-37-B de Licantén; se complementa con ramas que desvían parte del cauce hacia la toma.

El acceso es por camino Licantén-Iloca.

**SECCION DE CONTROL** No hay.

**OBSERVACIONES** El canal sirve a un usuario que posee 22,00 hás. de riego.

No hay derechos inscritos.

El Canal se representa en el plano 35.

### CUADRO RESUMEN

CUENCA RIO MATAQUITO  
 SUB-CUENCA RIO MATAQUITO  
 SUB-SUB-CUENCA ESTERO LOS CUERVOS

FUENTE ESTERO LOS CUERVOS  
 CANAL TOMA 2 - LOS CUERVOS


AFLUENTE DE RIO MATAQUITO

CANAL MATRIZ	DERIVADO	SUB-DERIVADO	SUB-SUB DERIVADO	NUMERO DE REGANTES	NUMERO DE ENCUESTAS	DOTACION m <sup>3</sup> /Há/año	SUPERFICIE (Há)	LONGITUD DEL CANAL Km	Nº DE OBRAS DE ARTE	Nº DE OBRAS REGULACION
Toma 2 Los Cuervos				1	1	14.000	22,00	0,05	-	-



ESTERO LOS CUERVOS  
CANAL TOMA 2 LOS CUERVOS

Acciones:  
Hás.Reg.: 22,00  
Regantes: 1



COMUNA : LICANTEN  
Plano: 35

CUENCA: RIO MATAQUITO

FUENTE: ESTERO LOS CUERVOS

1/1

SUB CUENCA: RIO MATAQUITO

CANAL MATRIZ: TOMA 2 LOS CUERVOS

CANAL DERIVADO:

SUB SUB CUENCA: ESTERO LOS CUERVO

CANALSUB DERIVADO:

ENCUESTA N°	COMUNA ROL SII	NOMBRE DEL PROPIETARIO NOMBRE DEL PREDIO	ACCIONES	U S O	SUP(Hd) VOL.	Lugar inscripcion Fs. N° Año
4517	Licantén 166-37-B	Ormazábal Rojas, José Los. Cuervos	s/inf.	R	22,00 14.000	s/inf.

CANAL TOMA 3 LOS CUERVOSBOCATOMA N°3.-A.- Características Físicas

Consiste en un grupo Motobomba de 8" ubicado en la ribera derecha del Estero Los Cuervos, en el rol 168-1 de Licantén.

El canal tiene una longitud de 0,80 Km y posee 3 obras de arte.

Obras de Arte

Canal Matriz	Túnel	Sifón	Canoa	Puente	Tubo	Marco	Compuerta	Total
Toma 3 Los Cuervos	-	-	-	2	1	-	-	3

B.- Acciones en la Fuente y Distribución

No hay derechos inscritos

C.- Constitución Legal

No tiene

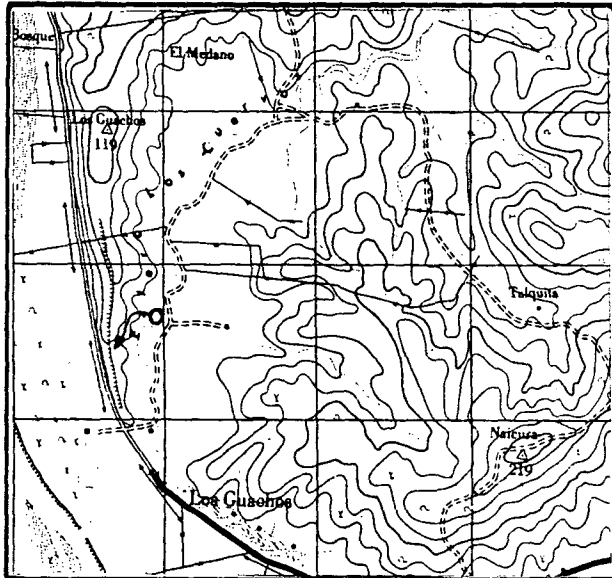
RIO ESTERO LOS CUERVOS

FECHA OCTUBRE 1985

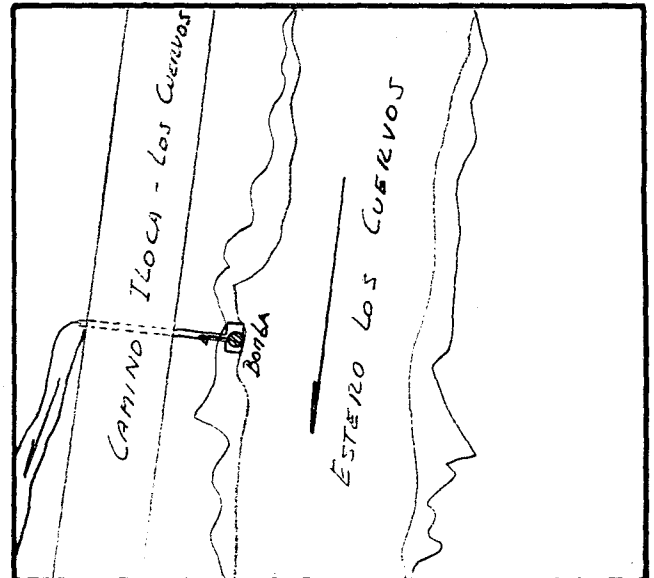
CANAL TOMA 3 LOS CUERVOS

BOCATOMA 3

UBICACION



CROQUIS



DESCRIPCION DE LA BOCATOMA Consiste en un grupo Motobomba de 8" ubicado en la ribera derecha del Estero Los Cuervos, en el Rol 168-1 de Licantén.

El acceso es por el camino hacia el Estero Los Cuervos que se deriva del camino de Licantén a Iloca, a 200 mts. del puente sobre el estero.

SECCION DE CONTROL La Bomba permite controlar, el caudal mediante la revolución de giro.

OBSERVACIONES El canal sirve a un solo usuario el cual riega 5 há. que se ubica al poniente del camino Licantén-Iloca.

No hay derechos inscritos. El canal se representa en el plano 35.

### CUADRO RESUMEN

CUENCA RIO MATAQUITO

FUENTE ESTERO LOS CUERVOS

AFLUENTE DE RIO MATAQUITO

SUB-CUENCA RIO MATAQUITO


CANAL TOMA 3 - LOS CUERVOS

SUB-SUB-CUENCA ESTERO LOS CUERVOS

CANAL MATRIZ	DERIVADO	SUB-DERIVADO	SUB-SUB DERIVADO	NUMERO DE REGANTES	NUMERO DE ENCUESTAS	DOTACION m <sup>3</sup> /Há/año	SUPERFICIE (Há)	LONGITUD DEL CANAL Km	Nº DE OBRAS DE ARTE	Nº DE OBRAS REGULACION
Toma 3 Los Cuervos				1	1	10.000	5,00	0,80	3	-

ESTERO LOS CUERVOS  
CANAL TOMA 3 LOS CUERVOS

Acciones:  
Hás.Reg.: 5,00  
Regantes: 1



(a) Riega con Boba, ribera norte río Mataquito

COMUNA : LICANTEN  
Plano: 35

CUENCA : RIO MATAQUITO

FUENTE : ESTERO LOS CUERVOS

SUB CUENCA : RIO MATAQUITO

CANAL MATRIZ : TOMA 3 LOS CUERVOS 1/1

SUB SUB CUENCA : ESTERO LOS CUERVOS

CANAL DERIVADO :

CANAL SUB DERIVADO :

ENCUESTA N°	COMUNA ROL SII	NOMBRE DEL PROPIETARIO NOMBRE DEL PREDIO	ACCIONES	U S O	SUP.(Há) VOL.	Lugar inscripcion Fs. N° Año
4518	Licantén 168-1	Correa Meléndez , Luis Alfonso Los Cuervos (a)	s/inf	R	5,00 10.000	s/inf
(a)	Riega con	Bomba, ribera norte del Rfo Mataquito				

CANAL MEDANOBOCATOMA N°1.-A.- Características Físicas

El canal se origina en la ribera izquierda del Estero Méda  
no en el predio 168-36 de Licantén.

El canal tiene una longitud de 0,80 Km. y posee 1 obra de  
regulación.

Obras de Arte

	Túnel	Sifón	Canoa	Puente	Tubo	Marco	Compuerta	Total
Canal Matriz Médano	-	-	-	-	-	-	1	1

B.- Acciones en la Fuente y Distribución

No hay derechos inscritos

C.- Constitución Legal

No tiene



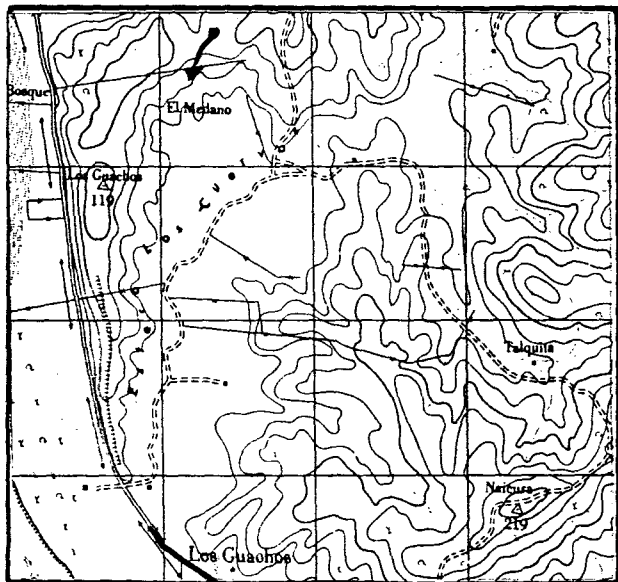
RIO ESTERO MEDANO

FECHA OCTUBRE 1985

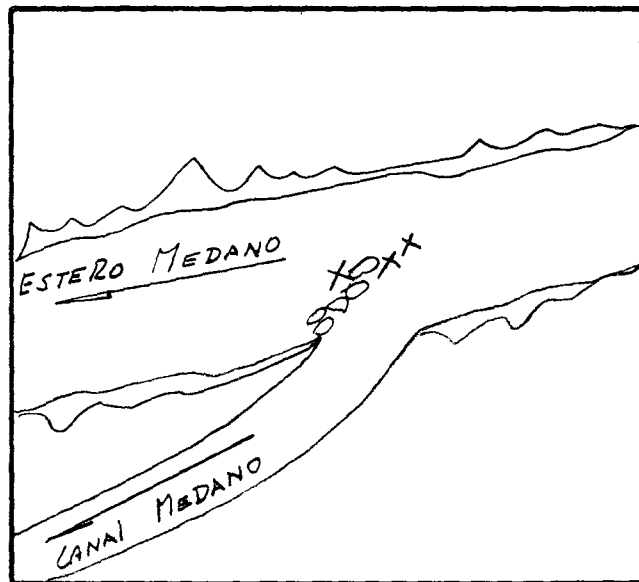
CANAL MEDANO

BOCATOMA 1

**UBICACION**



**CROQUIS**



**DESCRIPCION DE LA BOCATOMA** Se ubica sobre la ribera izquierda del Estero Médano, en el Rol 168-36 de Licantén. El acceso es por el camino Licantén-Iloca, por el interior del predio Santa Eugenia.

**SECCION DE CONTROL** Compuerta de descarga del tranque.

**OBSERVACIONES** Sirve a un usuario que riega 1,00 hás. No tiene derechos inscritos. Se le ubica en el plano 35.

### CUADRO RESUMEN

CUENCA RIO MATAQUITO

FUENTE ESTERO MEDANO

AFLUENTE DE RIO MATAQUITO

SUB-CUENCA RIO MATAQUITO


CANAL MEDANO

SUB-SUB - CUENCA ESTERO MEDANO

CANAL MATRIZ	DERIVADO	SUB-DERIVADO	SUB-SUB DERIVADO	NUMERO DE REGANTES	NUMERO DE ENCUESTAS	DOTACION m <sup>3</sup> /Há/año	SUPERFICIE (Há)	LONGITUD DEL CANAL Km	Nº DE OBRAS DE ARTE	Nº DE OBRAS REGULACION
Médano				1	1	11.000	1,00	0,8	1	1

ESTERO MEDANO  
CANAL MEDANO

Acciones:  
Hás.Reg.: 1,00  
Regantes: 1



(a) Riega con Bomba de Ribera Norte Río Mataquito

COMUNA : LICANTEN  
Plano: 35

CUENCA: RIO MATAQUITO

FUENTE: ESTERO MEDANO

SUB CUENCA: RIO MATAQUITO

CANAL MATRIZ: MEDANO

1/1

SUB SUB CUENCA: ESTERO MEDANO

CANAL DERIVADO:

CANAL SUB DERIVADO:

ENCUESTA N°	COMUNA ROL SII	NOMBRE DEL PROPIETARIO NOMBRE DEL PREDIO	ACCIONES	U S O	SUP.(Hd) VOL.	Lugar inscripcion Fs. N° Año
4461	Licantén 168-3	Ramos Tapia , Nelson (a) Santa Eugenia	s/inf	R	1,00 11.000	s/inf
(a)	Riega con Bomba de	Ribera Norte del Río Mataquito				

CANAL BADILLOBOCATOMA N° 1.-A.- Características Físicas

La extracción del agua se realiza mediante bomba ubicada en el predio Rol 168-4 de Licantén.

El canal tiene una longitud total de 0,60 Km. y posee 1 obra de arte.

Obras de Arte

	Túnel	Sifón	Canoa	Puente	Tubo	Marco	Compuerta	Total
Canal Matriz Badillo	-	-	-	1	-	-	-	1

B.- Acciones en la Fuente y Distribución

No hay derechos inscritos

C.- Constitución Legal

No tiene

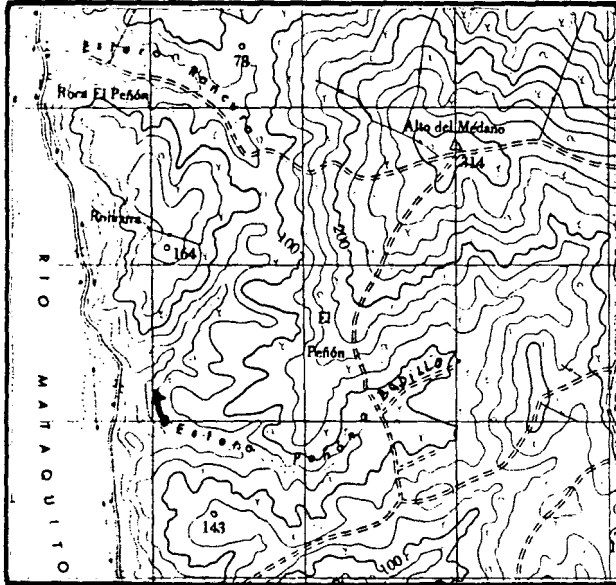
RIO ESTERO BADILLO

FECHA OCTUBRE 1985

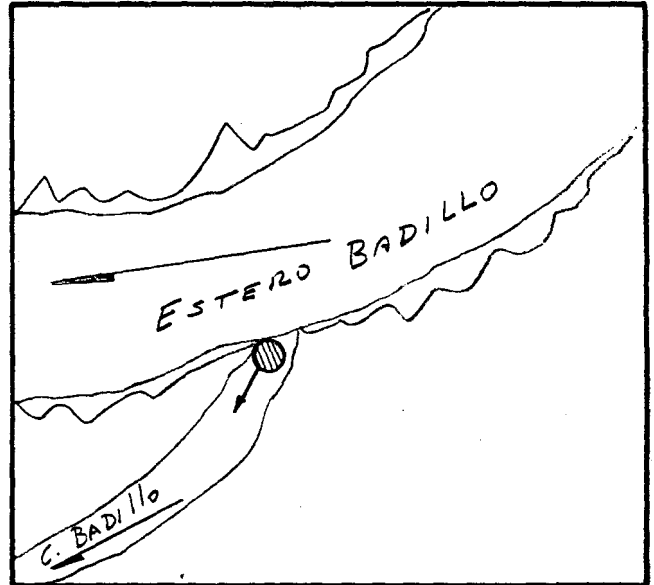
CANAL BADILLO

BOCATOMA 1

UBICACION



CROQUIS



**DESCRIPCION DE LA BOCATOMA** La extracción del agua se realiza mediante bomba ubicada en el Rol 168-4 en Licantén. El acceso es por el camino a Licantén a Iloca.

**SECCION DE CONTROL** El grupo Motobomba.

**OBSERVACIONES** Sirve a un solo usuario, el Fundo El Peñón, y riega 10,00 hás. No hay derechos inscritos. Se ubica en el plano 36.

### CUADRO RESUMEN

CUENCA RIO MATAQUITO  
 SUB-CUENCA RIO MATAQUITO  
 SUB-SUB-CUENCA ESTERO BADILLO


FUENTE ESTERO BADILLO  
 CANAL BADILLO

AFLUENTE DE ESTERO MATAQUITO

CANAL MATRIZ	DERIVADO	SUB-DERIVADO	SUB-SUB DERIVADO	NUMERO DE REGANTES	NUMERO DE ENCUESTAS	DOTACION m <sup>3</sup> /Há/año	SUPERFICIE (Há)	LONGITUD DEL CANAL Km	N° DE OBRAS DE ARTE	N° DE OBRAS REGULACION
Badillo				1	1	10,000	10,00	0,6	1	-

ESTERO BADILLO  
CANAL BADILLO

Acciones:  
Hás.Reg.: 10,00  
Regantes: 1



(a) Riega con Bomba Ribera Norte del Río Mataquito

COMUNA : LICANTEN  
Plano: 36



CUENCA: RIO MATAQUITO  
 SUB CUENCA : RIO MATAQUITO  
 SUB SUB CUENCA: ESTERO BADILLO

FUENTE : ESTERO BADILLO  
 CANAL MATRIZ: BADILLO  
 CANAL DERIVADO :  
 CANAL SUB DERIVADO:

ENCUESTA N°	COMUNA ROL SII	NOMBRE DEL PROPIETARIO NOMBRE DEL PREDIO	ACCIONES	U S O	SUP.(Hd) VOL.	Lugar inscripcion Fs. N° Año
4463	Licantén 168-4	Gutiérrez Palacios, Javier (a) Fundo El Peñón	s/inf	R	10,00 10.000	s/inf
(a)	Riega con	Bomba Ribera Norte del Río Mataquito				

CANAL LA ESTANCIABOCATOMA N°1.-A.- Características Físicas.

El canal se origina en el predio Rol 606-4 de Molina a partir de la Vertiente La Estancia.

El canal tiene una longitud de 0,60 Km. y posee 2 obras de arte.

Obras de Arte

Canal Matriz	Túnel	Sifón	Canoa	Puente	Tubo	Marco	Compuertas	Total
La Estancia	-	1	-	-	-	-	1	2

B.- Acciones en la Fuente y Distribución

No hay derechos inscritos.

C.- Constitución Legal.

No tiene.

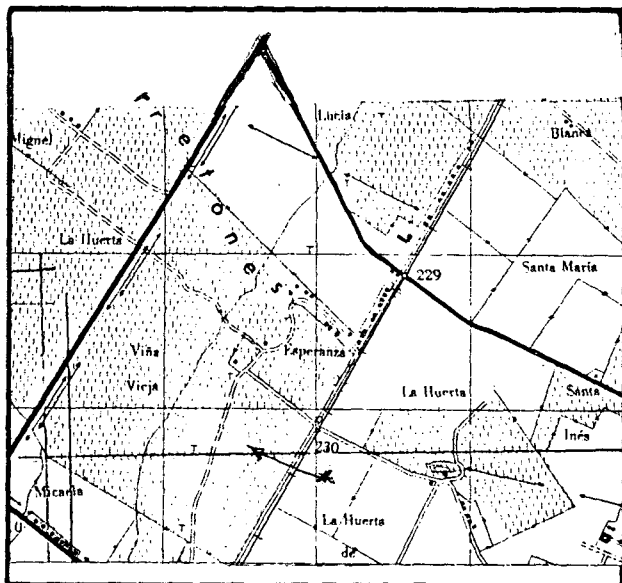
RIO VERTIENTE LA ESTANCIA

FECHA ABRIL 1985

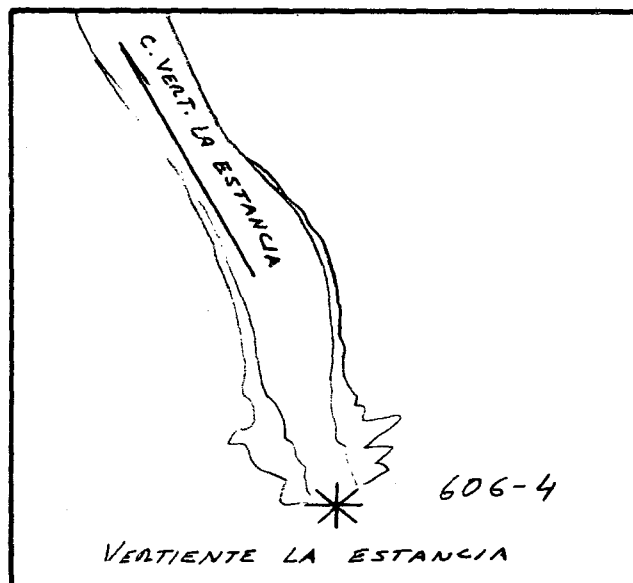
CANAL LA ESTANCIA

BOCATOMA 1

UBICACION



CROQUIS



DESCRIPCION DE LA BOCATOMA Nace a partir de la Vertiente La Estancia en el predio Rol 606-4 de Molina.

El acceso es por el camino interior de Viña La Estancia.

SECCION DE CONTROL No hay.

OBSERVACIONES El canal sirve a un usuario el que posee una superficie total de riego de 30,00 hás.

El canal se representa en el plano 15.

### CUADRO RESUMEN

CUENCA RIO MATAQUITO  
 SUB-CUENCA RIO MATAQUITO  
 SUB-SUB-CUENCA ESTERO CARRETON

FUENTE VERTIENTE LA ESTANCIA AFLUENTE DE \_\_\_\_\_  
 CANAL LA ESTANCIA

CANAL MATRIZ	DERIVADO	SUB-DERIVADO	SUB-SUB DERIVADO	NUMERO DE REGANTES	NUMERO DE ENCUESTAS	DOTACION m <sup>3</sup> /Há/año	SUPERFICIE (Há)	LONGITUD DEL CANAL km	Nº DE OBRAS DE ARTE	Nº DE OBRAS REGULACION
Vertiente La Estancia				1	1	11.000	30,00	0,6	2	-

VERTIENTE LA ESTANCIA  
CANAL LA ESTANCIA

Acciones:  
Hás.Reg.: 30,00  
Regantes: 1

Vertiente La Estancia

606-4



623-20 (a) (b)

- (a) Riega por Canal Del Medio
- (b) Riega por Canal Vertiente Viña La Estancia

COMUNA : MOLINA  
Plano: 15

CUENCA: RIO MATAQUITO

FUENTE: VERTIENTE LA ESTANCIA

1/1

SUB CUENCA: RIO MATAQUITO

CANAL MATRIZ:

LA ESTANCIA

SUB SUB CUENCA: ESTERO CARRETON

CANAL DERIVADO:

CANAL SUB DERIVADO:

ENCUESTA N°	COMUNA ROL SII	NOMBRE DEL PROPIETARIO NOMBRE DEL PREDIO	ACCIONES	U S O	SUP.(Hd) VOL.	Lugar inscripcion Fs. N° Año
5156	Molina 623-20	Echeverría Piffre de Vallban, Roberto Viña La Estancia Molina (a) (b)	s/inf	R	30,00 11.000	s/inf
(a)	Riega por	Canal del Medio				
(b)	Riega por	Canal Vertiente Viña La Estancia				

CANAL DEL MEDIOBOCATOMA N° 1.-A.- Características Físicas.

El canal nace a partir de la Vertiente del Medio, en el predio Rol 606-4 de Molina.

El canal tiene una longitud de 0,40 Km. y posee 2 obras de arte.

Obras de Arte

Canal Matriz	Túnel	Sifón	Canoa	Puente	Tubo	Marco	Compuerta	Total
Del Medio	-	-	-	1	-	-	1	2

B.- Acciones en la Fuente y Distribución

No hay derechos inscritos.

C.- Constitución Legal.

No tiene.

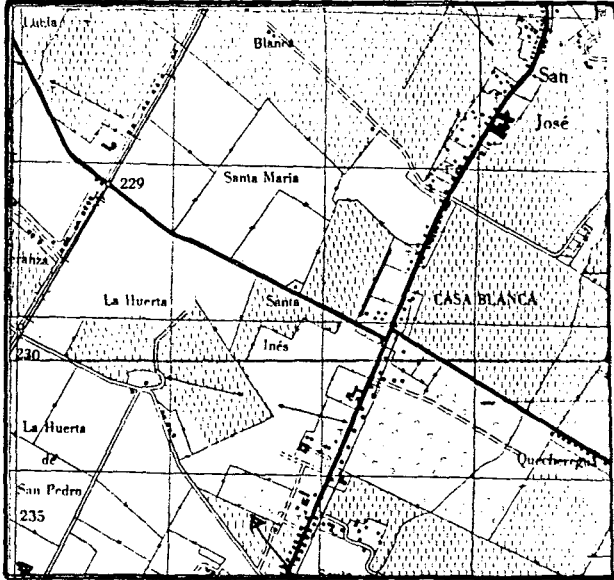
RIO VERTIENTE DEL MEDIO

FECHA ABRIL 1985

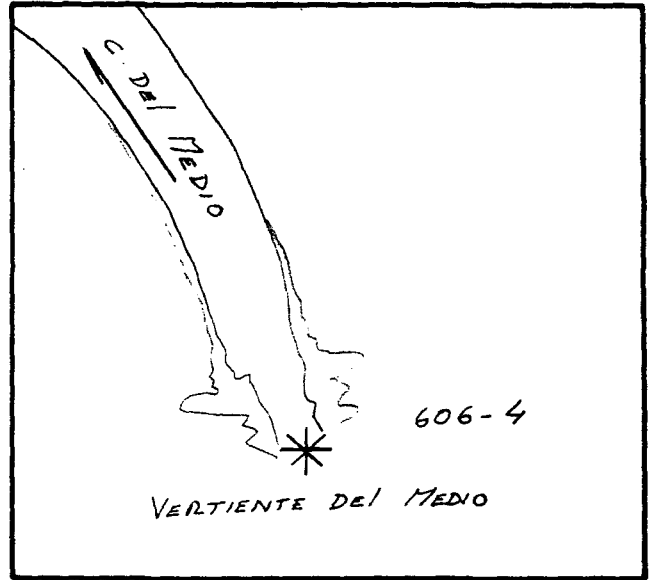
CANAL DEL MEDIO

BOCATOMA 1

**UBICACION**



**CROQUIS**



DESCRIPCION DE LA BOCATOMA Nace a partir de la Vertiente del Medio, en el predio Rol 606-4 de Molina.

El acceso es por el camino interior de Viña La Estancia.

SECCION DE CONTROL No hay.

OBSERVACIONES El canal sirve al riego de un usuario, el que posee una superficie de 20,00 hás.

No hay derechos inscritos.

El canal se representa en el plano 15.



## CUADRO RESUMEN

CUENCA RIO MATAQUITO  
 SUB-CUENCA RIO MATAQUITO  
 SUB-SUB-CUENCA ESTERO CARRETON

FUENTE VERTIENTE DEL MEDIO  
 CANAL DEL MEDIO


AFLUENTE DE \_\_\_\_\_

CANAL MATRIZ	DERIVADO	SUB-DERIVADO	SUB-SUB DERIVADO	NUMERO DE REGANTES	NUMERO DE ENCUESTAS	DOTACION m <sup>3</sup> /Há/año	SUPERFICIE (Há)	LONGITUD DEL CANAL Km	Nº DE OBRAS DE ARTE	Nº DE OBRAS REGULACION
Del Medio				1	1	11.000	20,00	0,4	2	-

VERTIENTE DEL MEDIO  
CANAL DEL MEDIO

Acciones:  
Hás.Reg.: 20,00  
Regantes: 1

Vertiente Del Medio



623-20 (a)(b)

- (a) Riega por Canal La Estancia
- (b) Riega por Canal Vertiente Viña La Estancia

COMUNA : MOLINA  
Plano: 15

CUENCA: RIO MATAQUITO

FUENTE: VERTIENTE DEL MEDIO

1/1

SUB CUENCA: RIO MATAQUITO

CANAL MATRIZ: DEL MEDIO

SUB SUB CUENCA: ESTERO CARRETON

CANAL DERIVADO:

CANAL SUB DERIVADO:

ENCUESTA N°	COMUNA ROL SII	NOMBRE DEL PROPIETARIO NOMBRE DEL PREDIO	ACCIONES	U S O	SUP.(Hd) VOL.	Lugar inscripcion Fs. N° Año
5156	Molina 623-20	Echeverría Piffre de Vallban, Roberto Viña La Estancia Molina (a) (b)	s/inf	R	20,00 11.000	s/inf
(a)	Riega por	Canal La Estancia				
(b)	Riega por	Canal Vertiente Viña La Estancia				

CANAL SOLERAS DE LA ESTANCIA O VIÑA VIEJABOCATOMA N°1A.- Características Físicas

El canal nace a partir de la Vertiente Soleras de la Estancia en el predio Rol 608-4 de Molina.

El canal tiene una longitud de 4,80 km. y posee 14 obras de arte.

Obras de Arte

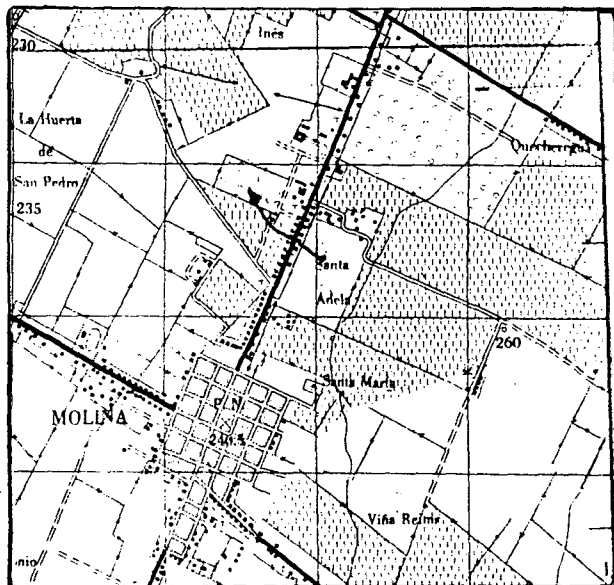
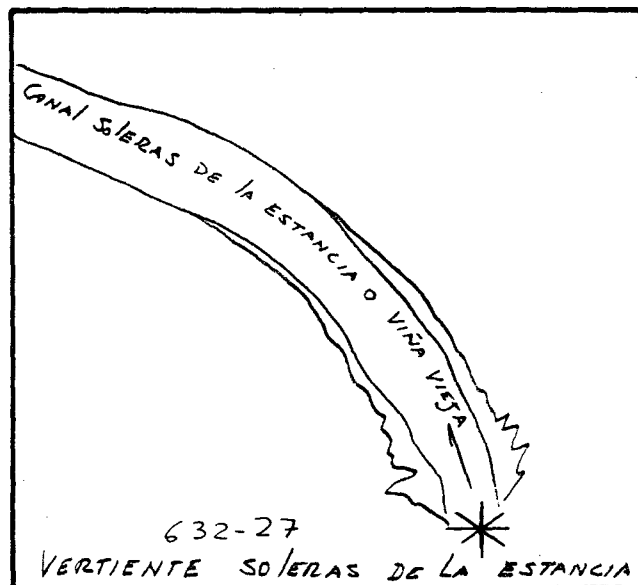
Canal Matriz	Túnel	Sifón	Canoa	Puente	Tubo	Marco	Compuerta	Total
Soleras de la Estancia o Viña Vieja	-	-	-	4	1	-	-	5
Der.1.	-	-	-	3	3	-	-	6
Der. 2. Viña Vieja	-	-	-	2	-	-	1	3
<b>Totales</b>	-	-	-	<b>9</b>	<b>4</b>		<b>1</b>	<b>14</b>

B.- Acciones en la Fuente y Distribución

No hay derechos inscritos

C.- Constitución Legal

El canal se encuentra organizado sólo como Comunidad de hecho y la directiva del canal se encuentra presidida por don Doménico Correa.

RIO VERTIENTE SOLERAS DE LA ESTANCIA FECHA ABRIL 1985CANAL SOLERAS DE LA ESTANCIA O VIÑA VIEJA BOCATOMA 1**UBICACION****CROQUIS**

**DESCRIPCION DE LA BOCATOMA** Nace a partir de la Vertiente Soleras de La Estancia en el predio Rol 632-27 de Molina.

El acceso es por el camino Quechereguas (Molina-Lon-tué).

**SECCION DE CONTROL** No hay.

**OBSERVACIONES** El canal sirve al riego de 31 usuarios, los cuales poseen una superficie total de riego de 505,00 hás.

El canal se encuentra organizado como comunidad de hecho y la directiva del canal se encuentra presidida por don Doménico Correa.

El canal se representa en los planos 15 y 16.

### CUADRO RESUMEN

CUENCA RIO MATAQUITO  
 SUB-CUENCA RIO MATAQUITO  
 SUB-SUB-CUENCA ESTERO CARRETON

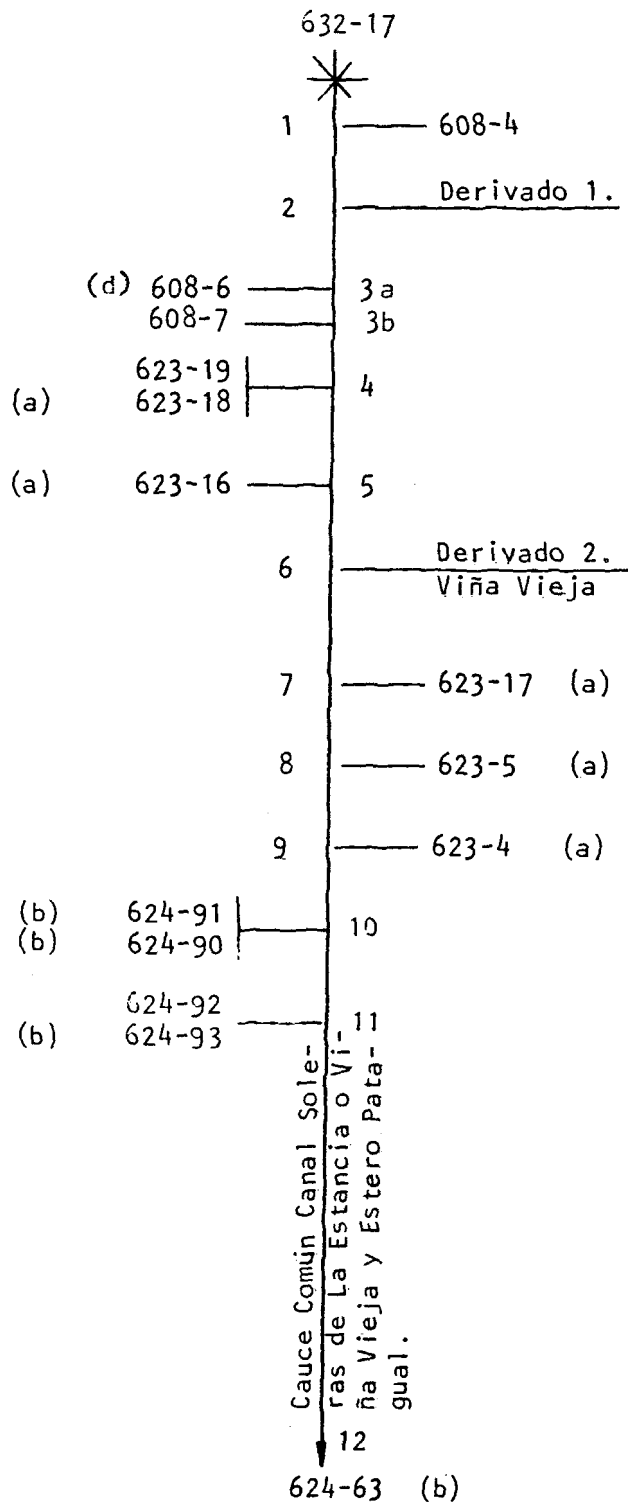
FUENTE VERTIENTE SOLERAS DE LA ESTANCIA AFLUENTE DE  
 CANAL SOLERAS DE LA ESTANCIA O VIÑA VIEJA

CANAL MATRIZ	DERIVADO	SUB-DERIVADO	SUB-SUB DERIVADO	NUMERO DE REGANTES	NUMERO DE ENCUESTAS	DOTACION m <sup>3</sup> /Há/año	SUPERFICIE (Há)	LONGITUD DEL CANAL Km	Nº DE OBRAS DE ARTE	Nº DE OBRAS REGULACION
Soleras de La Estancia o Viña Vieja	1.-			13	13	11.000	211,50	5,1	5	-
	2.- Viña Vieja			11	11	11.000	183,50	6,2	6	-
				7	7	11.000	110,00	3,5	2	-
Totales				31	31	11.000	505,00	14,8	13	-

Total Acciones:  
 Total Hás.Reg.: 505,00  
 Total Regantes: 31

VERTIENTE SOLERAS DE LA ESTANCIA  
CANAL SOLERAS DE LA ESTANCIA O VIÑA VIEJA

Acciones:  
 Hás.Reg.: 211,50  
 Regantes: 13



- a) Riega por Derivado 2 Viña Vieja de Las Soleras de la Estancia o Viña Vieja.
- b) Riega por Canal Derrames Santa Lucía 2
- c) Riega por Canal Toma El Peumal 1
- d) Riega por Canal Quechereguas, Der. 2 Quecheregua Sur.

COMUNA: MOLINA  
 Planos: 15 y 16

CUENCA: RIO MATAQUITO

SUB CUENCA: RIO MATAQUITO

SUB SUB CUENCA: ESTERO CARRETON

FUENTE: VERTIENTE SOLERAS DE LA ESTANCIA

CANAL MATRIZ: SOLERAS DE LA ESTANCIA O VIÑA

CANAL DERIVADO: VIEJA

CANAL SUB DERIVADO:

1/1

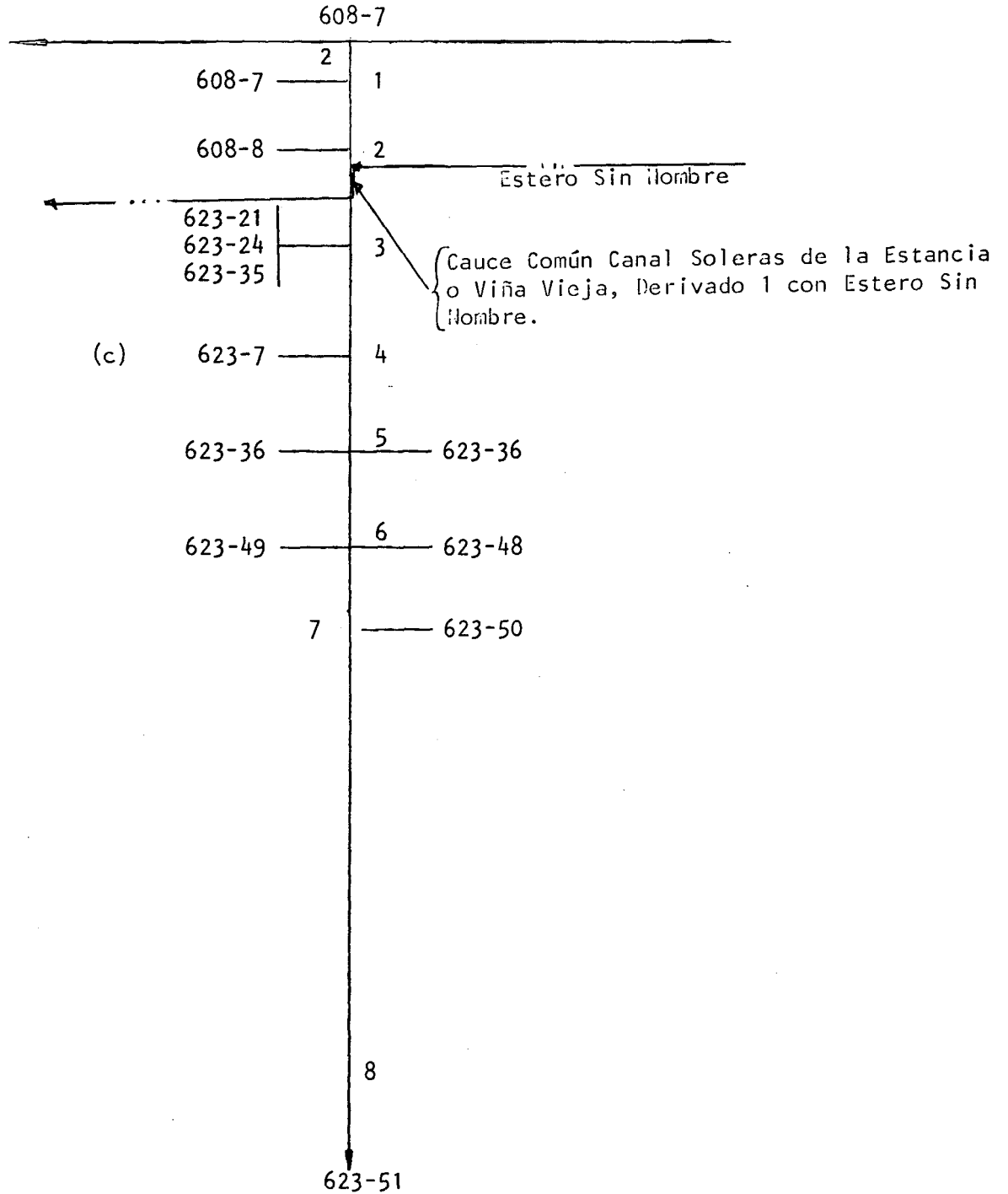
ENCUESTA N°	COMUNA ROL SII	NOMBRE DEL PROPIETARIO NOMBRE DEL PREDIO	ACCIONES	U S O	SUP.(Hd) VOL.	Lugar inscripcion Fs. N° Año
5157	Molina 608-4	Corporación de Desarrollo Social del Sector Rural Liceo Agrícola A-16 Liceo Agrícola.	s/inf.	R	6,00 11.000	s/inf.
2193A	Molina 608-6	Prieto Sánchez, Luis Eduardo (d) Fundo La Huerta Hijueta # 3	"	R	16,00 11.000	"
2193B	Molina 608-7	Prieto Sánchez, María Cristina Fundo La Huerta Hijueta # 2	"	R	20,00 11.000	"
5159	Molina 623-19	Huertos Santa Isabel Ltda. Viña La Estancia, Molina	32,00	R	18,00 11.000	CBR.de Molina 13vta.12-1984
5160	Molina 623-18	Moraga Naranjo, Boris Jorge (a) Viña Los Olivos Molina	s/inf.	R	9,00 11.000	s/inf.
5161	Molina 623-16	Correa Soto, Carlos Agustín (a) Viñas Viejas Molina	"	R	25,00 11.000	"
5162	Molina 623-17	Huertos Santa Isabel Ltda. (a) Casas de La Estancia	"	R	9,00 11.000	"
5163	Molina 623-5	Viñas San Pedro S.A. Comercial (a) Estancia A Molina	"	R	19,00 11.000	"
5164	Molina 623-4	Correa Ugarte, Doménico Antonio (a) Viña Soleras de la Estancia	94,00	R	62,00 11.000	CBR.de Molina
5101	Molina 624-91	Díaz Herrera, Gilberto del Carmen Parcela 27 Parcelación Luis Cruz Martínez.	s/inf.	R	8,00 11.000	s/inf.
5102	Molina 624-90	Vergara Cubillos, Víctor del Carmen Parcela 26 Parcelación Luis Cruz Martínez. (b)	"	R	2,50 11.000	"
5165	Molina 624-92	Schroeders Baasch, Klaus Dieter Parcela 28 Parcelación Luis Cruz Martínez.	14,00	R	14,00 11.000	CBR.de Molina 27 - 26-1984
5166	Molina 624-93	Astaburuaga Correa, Pablo Gregorio Parcela 29 Parcelación Luis Cruz Martínez. (b)	s/inf.	R	12,00 11.000	s/inf.
4977	Molina 624-63	Schroeders Baasch, Klaus Dieter(b)(c) Fundo Los Peumos	11,00	R	11,00 11.000	CBR.de Molina 27- 26- 1984
(a)	Riega por	Derivado 2 Viña Vieja de Canal Soleras de La Estancia o Viña Vieja				
(b)	Riega por	Canal Derrames Santa Lucía 2				
(c)	Riega por	Canal Toma El Peumal 1.				
(d)	Riega por	Canal Quechereguas, Derivado 2 Quecheregua Sur.				



VERTIENTE SOLERAS DE LA ESTANCIA  
CANAL SOLERAS DE LA ESTANCIA O VIÑA VIEJA  
DERIVADO 1.

Acciones:  
Hás.Reg.: 183,50  
Regantes: 11

Canal Soleras de la Estancia o Viña Vieja



(c) Riega por Canal Vertiente Viña La Estancia

COMUNA : MOLINA  
Planos: 15

CUENCA: RIO MATAQUITO

FUENTE: VERTIENTE SOLERAS DE LA ESTANCIA1/1

SUB CUENCA: RIO MATAQUITO

CANAL MATRIZ: SOLERAS DE LA ESTANCIA O VIÑA

CANAL DERIVADO: 1.

VIEJA

SUB SUB CUENCA: ESTERO CARRETON

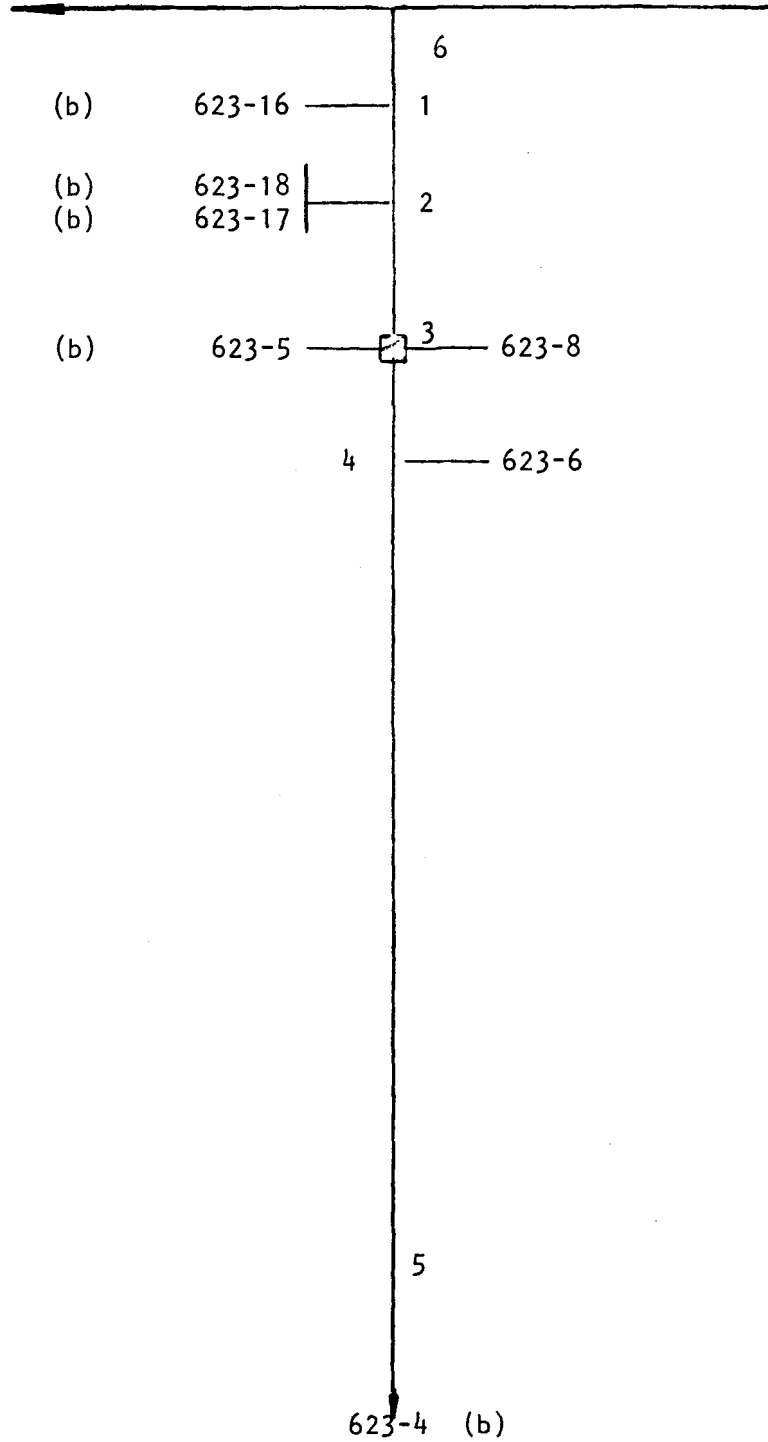
CANAL SUB DERIVADO:

ENCUESTA N°	COMUNA ROL SII	NOMBRE DEL PROPIETARIO NOMBRE DEL PREDIO	ACCIONES	U S O	SUP.(Hd) VOL.	Lugar inscripcion Fs. N° Año
5167	Molina 608-7	Prieto Sánchez, María Cristina Fundo La Huerta Hijuela # 2	s/inf	R	19,00 11.000	s/inf
5168	Molina 608-8	Prieto Sánchez, Luis Eduardo Fundo La Huerta Hijuela # 1	"	R	28,00 11.000	"
5169	Molina 623-21	López Escobar, Matilde El Hueso	"	R	8,00 11,000	"
5170	Molina 623-24	Aresti Astica, Vicente Terreno	"	R	2,50 11.000	"
5171	Molina 623-35	López Escobar, Matilde La Viña	"	R	8,00 11.000	"
5172	Molina 623-7	Viña San Pedro Soc. Anónima Comercial San Miguel (c)	"	R	50,00 11.000	"
5173	Molina 623-36	López Escobar, Matilde La Viña	"	R	20,00 11.000	"
5174	Molina 623-49	Aresti Astica, Vicente Parcela 13 Parcelación Micaela	"	R	9,00 11.000	"
5175	Molina 623-48	Aresti Astica, Vicente Parcela 11 Parcelación Micaela	"	R	6,00 11.000	"
5176	Molina 623-50	Benítez Durán, José Erasmo Parcela 14 Parcelación Micaela	"	R	7,00 11.000	"
5177	Molina 623-51	Maturana Concha, Héctor Luis Parcela 15 Parcelación Micaela	"	R	6,00 11.000	"
(c)	Riega por Canal Vertiente Viña La Estancia					

VERTIENTE SOLERAS DE LA ESTANCIA  
CANAL SOLERAS DE LA ESTANCIA O VIÑA VIEJA  
DERIVADO 2. VIÑA VIEJA

Acciones:  
Hás.Reg.: 110,00  
Regantes: 7

Canal Soleras de la Estancia o Viña Vieja  
623-16



COMUNA: MOLINA  
Planos: 15 y 16

(b) Riega por Canal Soleras de La Estancia o Viña Vieja, matriz.

CUENCA : RIO MATAQUITO  
 SUB CUENCA : RIO MATAQUITO

FUENTE : VERTIENTE SOLERAS DE LA ESTANCIA1/1  
 CANAL MATRIZ : SOLERAS DE LA ESTANCIA O VIÑA VIEJA  
 CANAL DERIVADO : 2.VIÑA VIEJA VIEJA  
 CANALSUB DERIVADO :

SUB SUB CUENCA : ESTERO CARRETON

ENCUESTA Nº	COMUNA ROL SII	NOMBRE DEL PROPIETARIO NOMBRE DEL PREDIO	ACCIONES	U S O	SUP.(Hd) VOL.	Lugar inscripcion Fs. Nº Año
5161	Molina 623-16	Correa Soto, Carlos Agustín (b) Viñas Viejas Molina	s/inf	R	10,00 11.000	s/inf
5160	Molina 623-18	Moraga Naranjo, Boris Jorge (b) , Viña Los Olivos Molina	"	R	6,00 11.000	"
5162	Molina 623-17	Huertos Santa Isabel Limitada Casas de La Estancia (b)	"	R	5,00 11.000	"
5163	Molina 623-5	Viñas San Pedro Sociedad Anónima Estancia A , Molina (b) / Comercial	"	R	19,00 11.000	"
5178	Molina 623-8	Viña San Pedro Sociedad Anónima Las Raras / Comercial	"	R	14,00 11.000	"
5179	Molina 623-6	Viña San Pedro Sociedad Anónima Estancia B Molina / Comercial	"	R	24,00 11.000	"
5164	Molina 623-4	Correa Ugarte , Doménico Antonio Viña Soleras de La Estancia (b)	"	R	32,00 11.000	"

(b) Riega por Canal Soleras de la Estancia o Viña Vieja, Matriz

CANAL VERTIENTE VIÑA LA ESTANCIABOCATOMA N°1A.- Características Físicas

El canal nace a partir de la Vertiente Viña La Estancia en el predio Rol 606-4 de Molina.

El canal tiene una longitud de 5,5 km. y posee 12 obras de arte.

Obras de Arte

Canal Matriz Vertiente Viña La Estancia Der. 1.	Túnel	Sifón	Canoa	Puente	Tubo	Marco	Compuerta	Total
	-	-	-	8	-	-	1	9
	-	-	-	1	2	-	-	3
Totales	-	-	-	9	2	-	1	12

B.- Acciones en la Fuente y Distribución

No hay derechos inscritos

C.- Constitución Legal

No tiene

RIO VERTIENTE VIÑA LA ESTANCIA

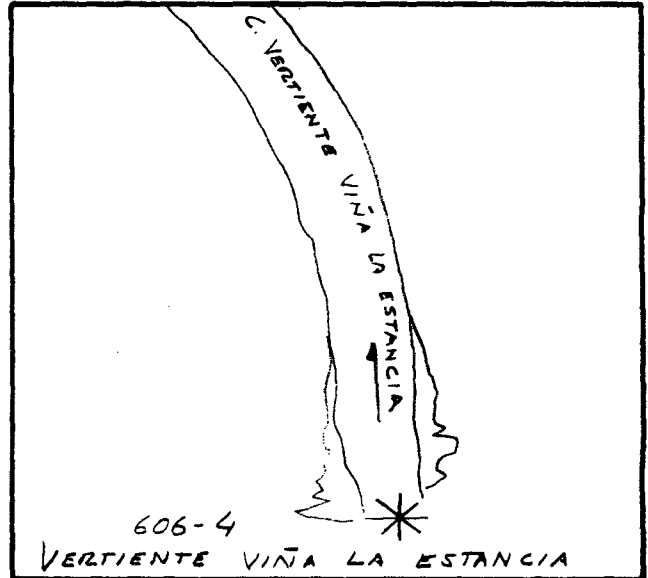
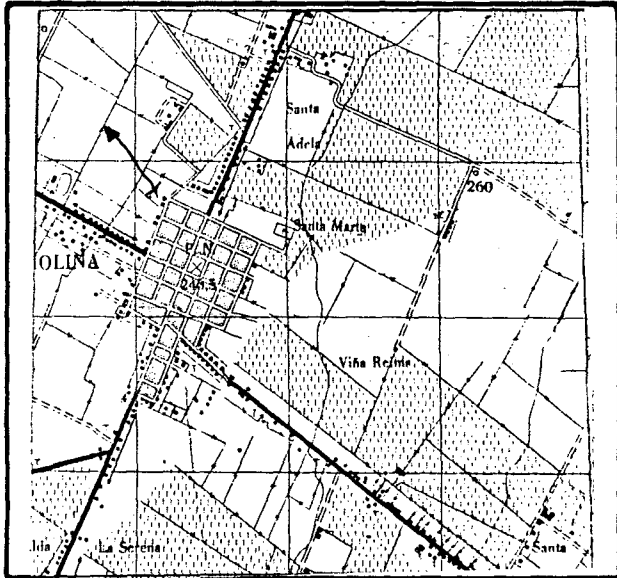
FECHA ABRIL 1985

CANAL VERTIENTE VIÑA LA ESTANCIA

BOCATOMA 1

UBICACION

CROQUIS



DESCRIPCION DE LA BOCATOMA Nace a partir de la Vertiente Viña La Estancia en el predio Rol 606-4 de Molina.

El acceso es por el camino Longitudinal antiguo entre Molina y Lontué.

SECCION DE CONTROL No hay.

OBSERVACIONES El canal sirve al riego de 36 usuarios los cuales poseen una superficie total de riego de 697,36 hás.

No hay organización. No hay derechos inscritos.

El canal se representa en el plano 15.

### CUADRO RESUMEN

CUENCA RIO MATAQUITO  
 SUB-CUENCA RIO MATAQUITO  
 SUB-SUB - CUENCA ESTERO CARRETON

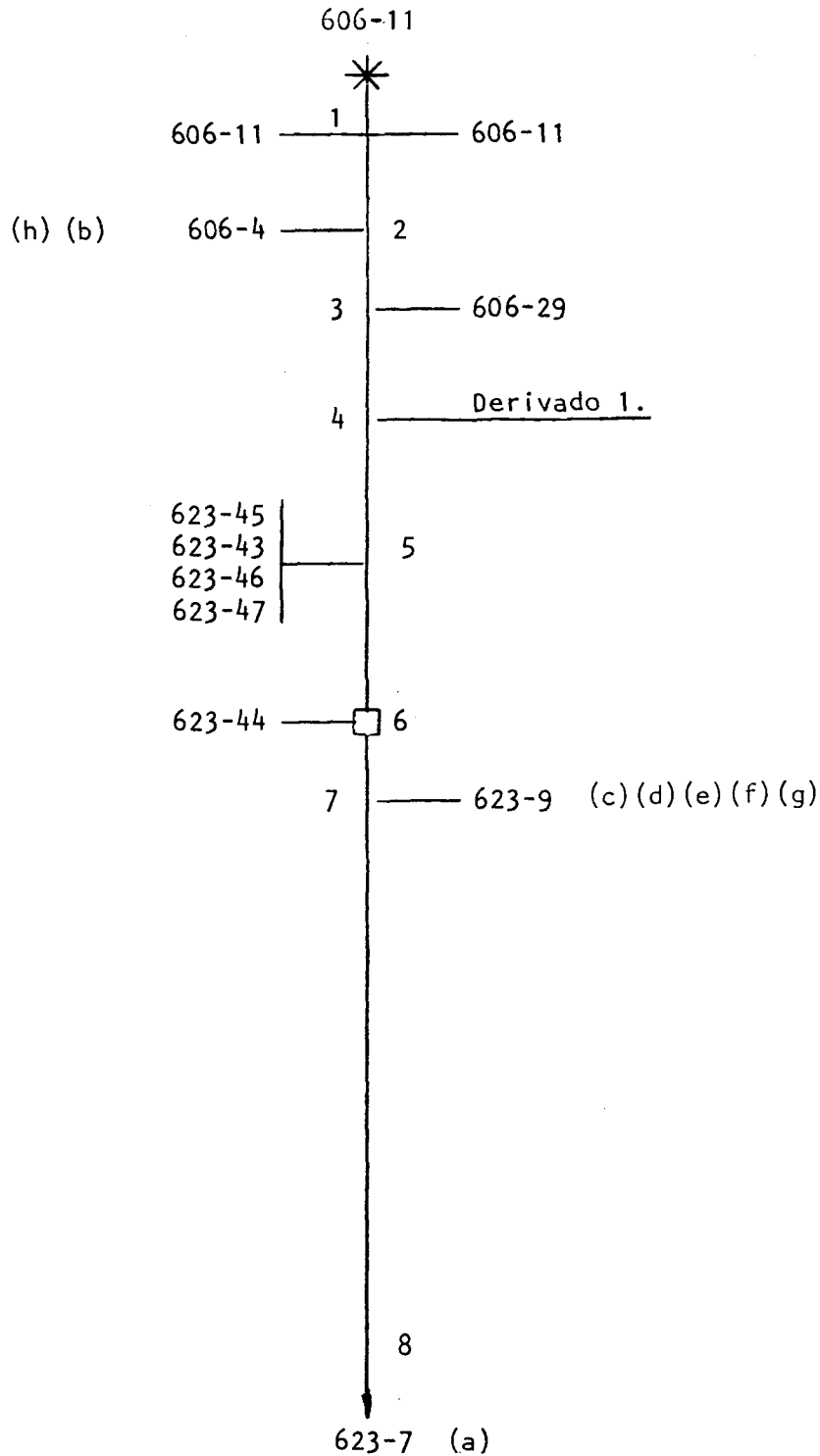
FUENTE VERTIENTE VIÑA LA ESTANCIA  
 AFLUENTE DE \_\_\_\_\_  
 CANAL VERTIENTE VIÑA LA ESTANCIA

CANAL MATRIZ	DERIVADO	SUB-DERIVADO	SUB-SUB DERIVADO	NUMERO DE REGANTES	NUMERO DE ENCUESTAS	DOTACION m <sup>3</sup> /Há/año	SUPERFICIE (Há)	LONGITUD DEL CANAL KM	Nº DE OBRAS DE ARTE	Nº DE OBRAS REGULACION
Vertiente Viña La Estancia.	1.			10 26	10 26	11.000 11.000	635,36 62,00	3,5 2,0	9 3	- -
Totales				36	36	11.000	697,36	5,5	12	-

Total Acciones:  
 Total Hás.Reg.: 697,36  
 Total Regantes: 36

VERTIENTE VIÑA LA ESTANCIA  
CANAL VERTIENTE VIÑA LA ESTANCIA

Acciones:  
 Hás.Reg.: 635,36  
 Regantes: 10



- (a) Riega por der. 1. Canal Soleras de La Estancia o Viña Vieja.
- (b) Riega por Canal Vertiente Estadio
- (c) Riega por Canal El Cerrillo
- (d) Riega por Canal Vertiente Paraguay
- (e) Riega por Canal San Pedro de Molina
- (f) Riega por Canal Villa Rotos
- (g) Riega por Canal El Pinar
- (h) Riega por Canal Derrames Quecheragua

COMUNA: MOLINA  
 Planos: 15



CUENCA: RIO MATAQUITO

FUENTE: VERTIENTE VIÑA LA ESTANCIA 1/1

SUB CUENCA: RIO MATAQUITO

CANAL MATRIZ: VERTIENTE VIÑA LA ESTANCIA

SUB SUB CUENCA: ESTERO CARRETON

CANAL DERIVADO:

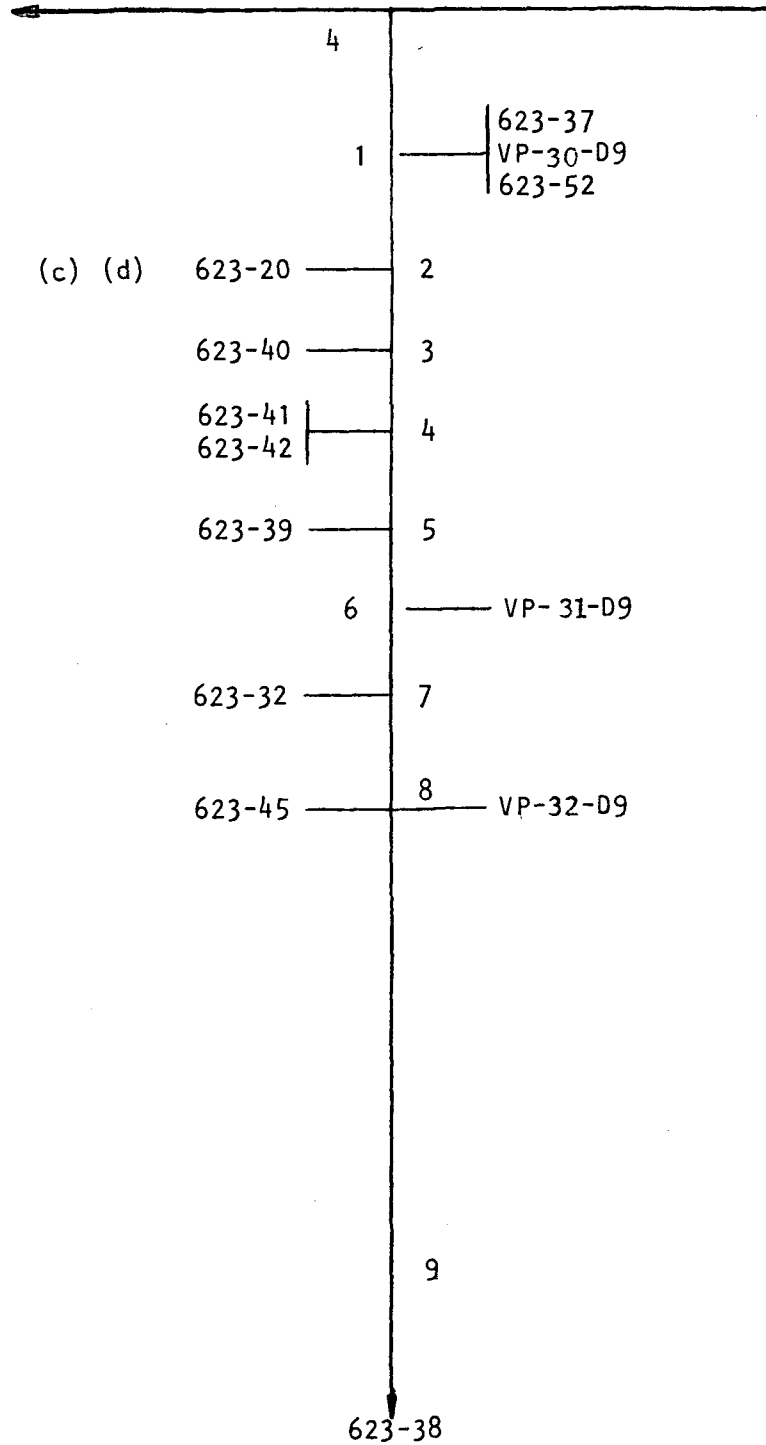
CANAL SUB DERIVADO:

ENCUESTA N°	COMUNA ROL SII	NOMBRE DEL PROPIETARIO NOMBRE DEL PREDIO	ACCIONES	U S O	SUP.(Hd) VOL.	Lugar inscripcion Fs. N° Año
5180	Molina 606-11	Ortiz Ortiz, Francisco El Sauce	s/inf	R	2,00 11.000	s/inf
5181	Molina 606-4	Viña San Pedro Soc. Anónima Comercial Hijuela Sur Fundo La Huerta (b)(h)	"	R	100,00 11.000	"
5182	Molina 606-29	Viña San Pedro Soc. Anónima Comercial San Pedro	"	R	9,00 11.000	"
5183	Molina 623-45	Cruz Fuentes, Gastón Ernesto Parcela # 9 Parcelación Micaela	"	R	9,47 11.000	"
5184	Molina 623-43	Munita Valenzuela, Francisco Javier Parcela # 7 Parcelación Micaela	"	R	10,65 11.000	"
5185	Molina 623-46	Munita Falcón, Jaime Augusto Parcela # 10 Parcelación Micaela	"	R	6,37 11.000	"
5186	Molina 623-47	Aresti Astica, Vicente Parcela # 11 Parcelación Micaela	"	R	6,00 11.000	"
5187	Molina 623-44	Herrera Concha, Luis Arturo Parcela # 8 Parcelación Micaela	"	R	7,87 11.000	"
2077	Molina 623-9	Viña San Pedro Soc. Anónima Comercial Viña San Pedro (c),(d),(e),(f),(g)	"	R	384,00 11.000	"
5172	Molina 623-7	Viña San Pedro Soc. Anónima Comercial San Miguel (a)	"	R	100,00 11.000	"
(a)	Riega por	der 1. C. Soleras de la Estancia o Viña Vieja				
(b)	Riega por	C. Vertiente Estadio				
(c)	Riega por	canal El Cerrillo				(h) Riega por Canal Derrames Quecheregua
(d)	Riega por	canal El Pinar				
(e)	Riega por	canal San Pedro De Molina				
(f)	Riega por	canal Villa Rotos				
(g)	Riega por	canal Vertiente Paraguay				

VERTIENTE VIÑA LA ESTANCIA  
CANAL VERTIENTE VIÑA LA ESTANCIA  
DERIVADO 1.

Acciones:  
Hás.Reg.: 62,00  
Regantes: 26

Canal Vertiente Viña La Estancia  
606-4



(c) Riega por Canal del Medio  
(d) Riega por Canal La Estancia

COMUNA : MOLINA  
Plano: 15

CUENCA: RIO MATAQUITO

FUENTE: VERTIENTE VIÑA LA ESTANCIA 1/2

SUB CUENCA: RIO MATAQUITO

CANAL MATRIZ: VERTIENTE VIÑA LA ESTANCIA

SUB SUB CUENCA: ESTERO CARRETON

CANAL DERIVADO: 1.

CANAL SUB DERIVADO:

ENCUESTA N°	COMUNA ROL SII	NOMBRE DEL PROPIETARIO NOMBRE DEL PREDIO	ACCIONES	U S O	SUP.(Hd) VOL.	Lugar inscripcion Fs. N° Año
5189	Molina 623-37	López Escobar, Matilde Las Casas	s/inf	R	1,00 11.000	s/inf
5190	Molina VP-30-D9 623-48St13 623-43St14	Varios Propietarios Según Nómima " Parcelación Micaela" Aresti Astica, Vicente Munita Valenzuela, Francisco Javier	"	R	11.000 0,20 0,32	"
5191	Molina 623-52	Cancha de Fútbol Parcelación Micaela	"	R	0,50 11.000	"
5156	Molina 623-20	Echeverría Piffre de Vallban Roberto Viña La Estancia Molina (c) (d)	"	R	10,00 11.000	"
5192	Molina 623-40	Zúñiga Paredes, Humberto Parcela # 4 Parcelación Micaela	"	R	7,05 11.000	"
5193	Molina 623-41	Ferreti Macías, Angel Atilio y otro Parcela # 5 Parcelación Micaela	"	R	7,55 11.000	"
5194	Molina 623-42	Ferreti Macías, Juan Alfredo y otro Parcela # 6 Parcelación Micaela	"	R	7,90 11.000	"
5195	Molina 623-39	Aguilera Márquez , Rodolfo Parcela # 3 Parcelación Micaela	"	R	7.95 11.000	"
5196	Molina VP-31-D9 623-38St9 623-39St10 623-41St11 623-15St12 623-46StA 623-45StB	Varios Propietarios Parcelación Micaela Neira Escobar, Julio Aguilera Márquez, Rodolfo Ginocchio Maynco, José Pedro Aresti Astica, Vicente Munita Falcón, Jaime Augusto Cruz Fuentes, Gastón Ernesto	"	R	11.000 0,13 0,13 0,13 0,13 0,13 0,11	"
5197	Molina 623-32	Comunidad Parcelación Micaela Bien Común #1 Cancha de Fútbol	"	R	0,80 11.000	"
5198	Molina 623-45	Ulloa Vera, Domingo Leonidas Parcela # 1 Parcelación Micaela	"	R	7,85 11.000	"
(c)	Riega por	Canal del Medio				
(d)	Riega por	Canal La Estancia				

CUENCA: RIO MATAQUITO

FUENTE: VERTIENTE VIÑA LA ESTANCIA 2/2

SUB CUENCA: RIO MATAQUITO

CANAL MATRIZ: VERTIENTE VIÑA LA ESTANCIA

SUB SUB CUENCA: ESTERO CARRETON

CANAL DERIVADO: 1.

CANAL SUB DERIVADO:

ENCUESTA N°	COMUNA ROL SII	NOMBRE DEL PROPIETARIO NOMBRE DEL PREDIO	ACCIONES	U S O	SUP.(Hd) VOL.	Lugar inscripcion Fs. N° Año
5199	VP -32-D9 623-49St1 623-40St2 623-42St3 623-51St4 623-15St5 623-44St6 623-47St7 623-37St8	Varios Propietarios Según N°mina " Parcelación Micaela" Aresti Astica, Vicente Zúñiga Paredes, Humberto Ginocchio Mayncø , José Pedro Benítez Durán, José Erasmo Neira Escobar, Julio César Herrera Concha, Luis Arturo Aresti Astica, Vicente Ulloa Vera, Domingo Leonidas	s/inf	R	11.000 0,14 0,14 0,10 0,14 0,15 0,14 0,12 0,11	s/inf.
5200	Molina 623-38	Neira Escobar, Julio César Parcela # 2 Parcelación Micaela	"	R	9,08 11.000	"

CANAL VERTIENTE ESTADIOBOCATOMA N°1.-A.- Características Físicas.

El canal se origina en el predio Rol 606-4 de Molina a partir de la Vertiente Estadio.

El canal tiene una longitud de 0,20 Km. y posee 2 obras de arte.

Obras de Arte

Canal Matriz	Túnel	Sifón	Canoa	Puente	Tubo	Marco	Compuerta	Total
Vertiente	-	-	-	-	2	-	-	2
Estadio								

B.- Acciones en la Fuente y Distribución

No hay derechos inscritos.

C.- Constitución Legal.

Sirve a un solo usuario, por lo que no requiere organización.

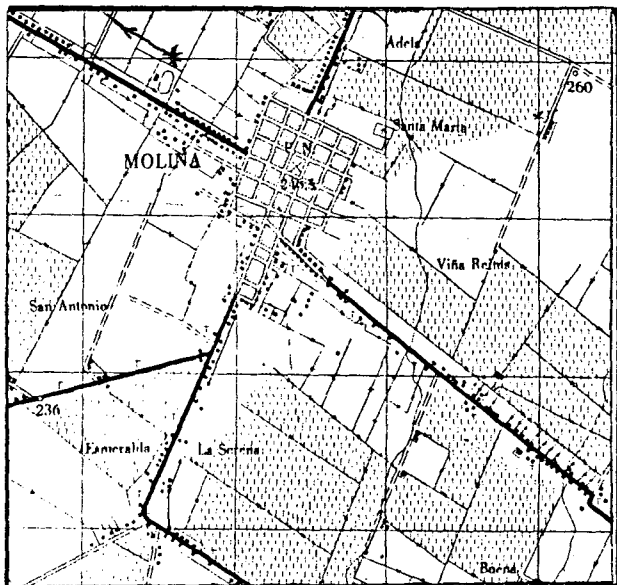
RIO VERTIENTE ESTADIO

FECHA ABRIL 1985

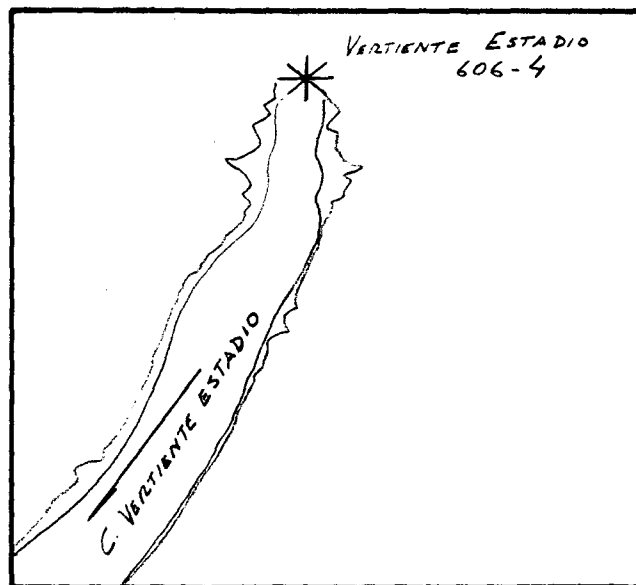
CANAL VERTIENTE ESTADIO

BOCATOMA 1

**UBICACION**



**CROQUIS**



DESCRIPCION DE LA BOCATOMA Nace a partir de la Vertiente Estadio en el predio Rol 606-4 de Molina.

El acceso por el estadio Municipal de Molina.

SECCION DE CONTROL No hay.

OBSERVACIONES El canal sirve a un solo usuario el que posee una superficie total de riego de 8,00 hás.

No hay derechos inscritos.

El canal se representa en el plano 15.

### CUADRO RESUMEN

CUENCA RIO MATAQUITO  
 SUB-CUENCA RIO MATAQUITO  
 SUB-SUB-CUENCA ESTERO CARRETON

FUENTE VERTIENTE ESTADIO AFLUENTE DE \_\_\_\_\_  
 CANAL VERTIENTE ESTADIO

CANAL MATRIZ	DERIVADO	SUB-DERIVADO	SUB-SUB DERIVADO	NUMERO DE REGANTES	NUMERO DE ENCUESTAS	DOTACION m <sup>3</sup> /Há/año	SUPERFICIE (Há)	LONGITUD DEL CANAL Km.	N° DE OBRAS DE ARTE	N° DE OBRAS REGULACION
Vertiente Estadio				1	1	11.000	8,00	0,2	2	-

VERTIENTE ESTADIO  
CANAL VERTIENTE ESTADIO

Acciones:  
Hás.Reg.: 8,00  
Regantes: 1

\* 606-4



1

606-4 (a)(b)

- (a) Riega por Canal Vertiente Viña La Estancia
- (b) Riega por Canal Derrames Quecheregua.

COMUNA : MOLINA  
Plano: 15



CUENCA: RIO MATAQUITO

FUENTE: VERTIENTE ESTADIO

1/1

SUB CUENCA: RIO MATAQUITO

CANAL MATRIZ: VERTIENTE ESTADIO

SUB SUB CUENCA: ESTERO CARRETON

CANAL DERIVADO:

CANAL SUB DERIVADO:

ENCUESTA N°	COMUNA ROL SII	NOMBRE DEL PROPIETARIO NOMBRE DEL PREDIO	ACCIONES	U S O	SUP.(Hd) VOL.	Lugar inscripcion Fs. N° Año
5181	Molina 606-4	Viña San Pedro Sociedad Anónima Comercial (a) (b) Hijuela Sur Fundo La Huerta	s/inf	R	8.00 11.000	s/inf
(a)	Riega por	C. Vertiente Viña La Estancia				
(b)	Riega por	Canal Derrames Quecheregua				

CANAL MIRASOLBOCATOMA N° 1.-A.- Características Físicas

El canal se origina en el predio Rol 610-6 de Molina a partir de la Vertiente Mirasol.

El canal tiene una longitud de 1,20 km.

Este canal recibe aguas desde el alcantarillado de la ciudad de Molina. Posee 2 obras de arte.

Obras de Arte

Canal Matriz	Túnel	Sifón	Canoa	Puente	Tubo	Marco	Compuerta	Total
Mirasol	-	1	-	1	-	-	-	2

B.- Acciones en la Fuente y Distribución

No hay derechos inscritos.

C.- Constitución Legal

No tiene.

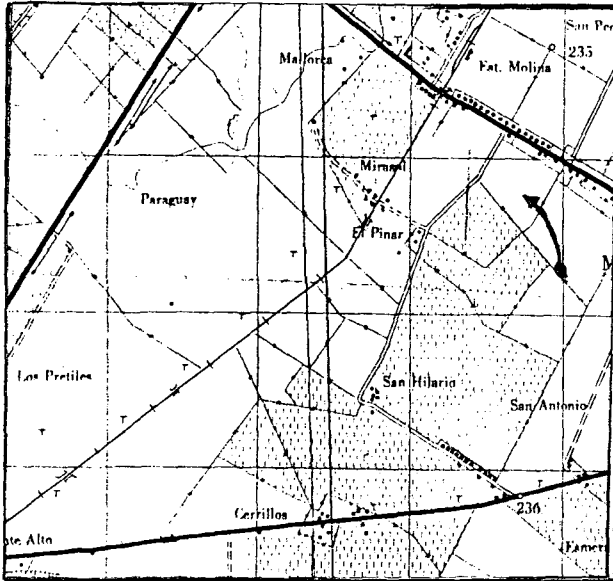
RIO VERTIENTE MIRASOL

FECHA OCTUBRE 1985

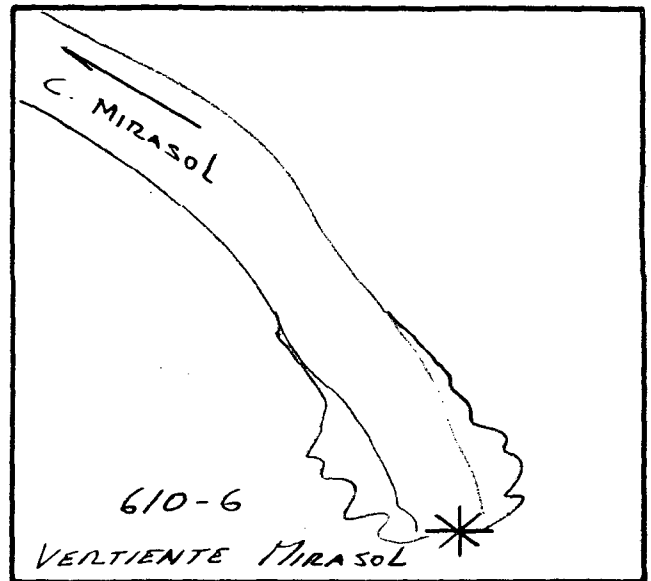
CANAL MIRASOL

BOCATOMA 1

**UBICACION**



**CROQUIS**



DESCRIPCION DE LA BOCATOMA Nace a partir de la Vertiente Mirasol frente al Rol 610-6 de Molina.

El acceso es por el sector posterior del Hospital de Molina.

SECCION DE CONTROL No hay.

OBSERVACIONES El canal sirve a 2 usuarios los cuales poseen una superficie de 43,00 hás.

No hay derechos inscritos.

El canal se representa en el plano 15.

CUADRO RESUMEN

CUENCA RIO MATAQUITO

FUENTE VERTIENTE MIRASOL

AFLUENTE DE \_\_\_\_\_

SUB-CUENCA RIO MATAQUITO

CANAL MIRASOL

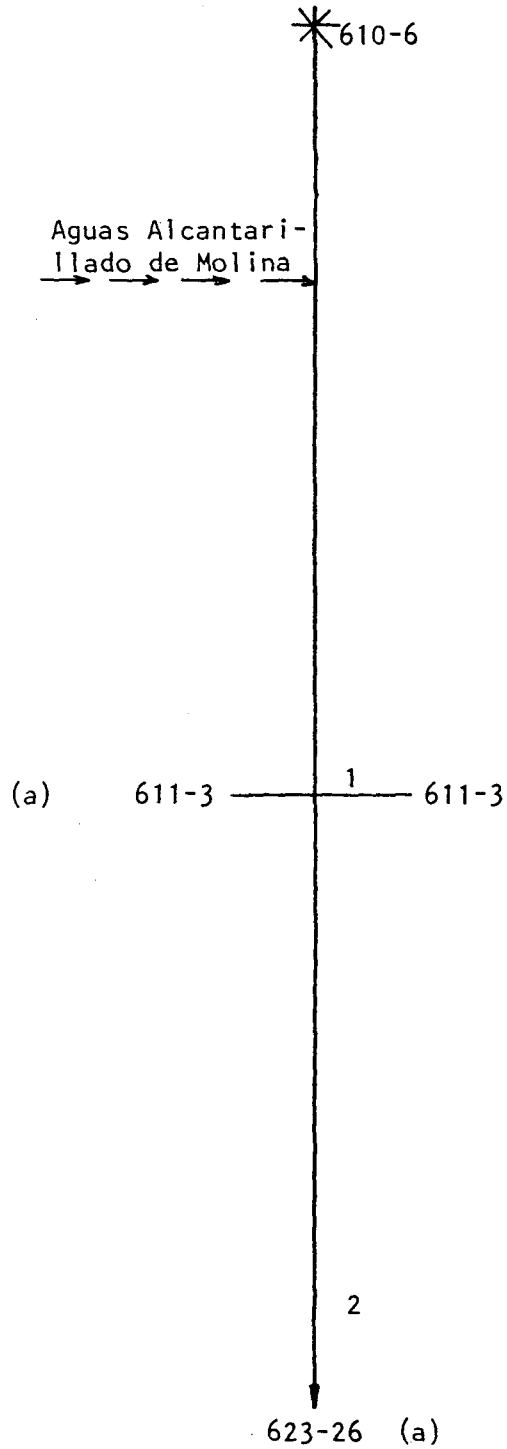
SUB-SUB-CUENCA ESTERO CARRETON

CANAL MATRIZ	DERIVADO	SUB-DERIVADO	SUB-SUB DERIVADO	NUMERO DE REGANTES	NUMERO DE ENCUESTAS	DOTACION m <sup>3</sup> /Há/año	SUPERFICIE (Há)	LONGITUD DEL CANAL Km	Nº DE OBRAS DE ARTE	Nº DE OBRAS REGULACION
Mirasol				2	2	11.000	43,00	1,20	2	-

VERTIENTE MIRASOL  
CANAL MIRASOL

Acciones:  
Hás.Reg.: 43,00  
Regantes: 2

Vertiente Mirasol



(a) Riega por Canal San Pedro de Molina

COMUNA : MOLINA  
Plano : 15

CUENCA: RIO MATAQUITO  
 SUB CUENCA : RIO MATAQUITO  
 SUB SUB CUENCA: ESTERO CARRETON

FUENTE : VERTIENTE MIRASOL  
 CANAL MATRIZ : MIRASOL  
 CANAL DERIVADO :  
 CANALSUB DERIVADO :

ENCUESTA N°	COMUNA ROL SII	NOMBRE DEL PROPIETARIO NOMBRE DEL PREDIO	ACCIONES	U S O	SUP.(Hd) VOL.	Lugar inscripcion Fs. N° Año
5201	Molina 611-3	Sucesión Gabriel Jackes Labra Fundo Mirasol (a)	s/inf	R	35.00 11.000	s/inf
5202	Molina 623-26	Arteaga Valdés , Raimundo (a) Parcela Santa Patricia	"	R	8,00 11.000	"
(a)	Riega por	Canal San Pedro de Molina				

CANAL VERTIENTE PARAGUAYBOCATOMA N°1.-A.- Características Físicas

El canal nace a partir de la Vertiente Paraguay en el predio Rol 623-13 de Molina.

El canal tiene una longitud de 0,50 km. y posee una obra de arte.

Obras de arte

Canal Matriz	Túnel	Sifón	Canoa	Puente	Tubo	Marco	Compuerta	Total
Vertiente Paraguay	-	1	-	-	-	-	-	1

B.- Acciones en la Fuente y Distribución

No hay derechos inscritos.

C.- Constitución Legal

No tiene.

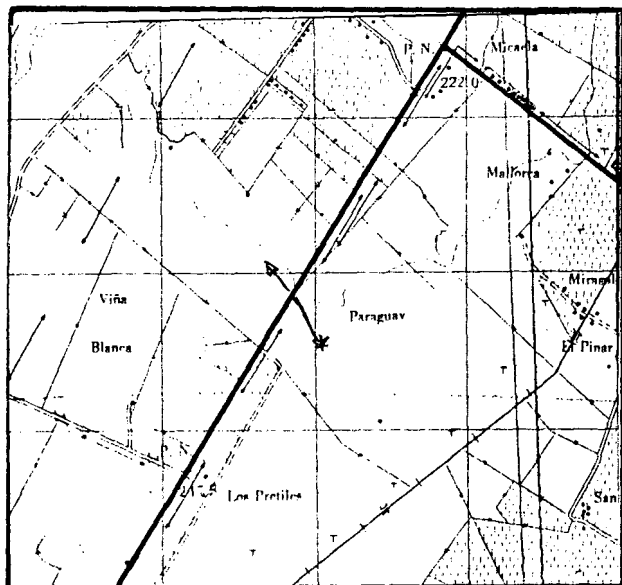
RIO VERTIENTE PARAGUAY

FECHA OCTUBRE 1985

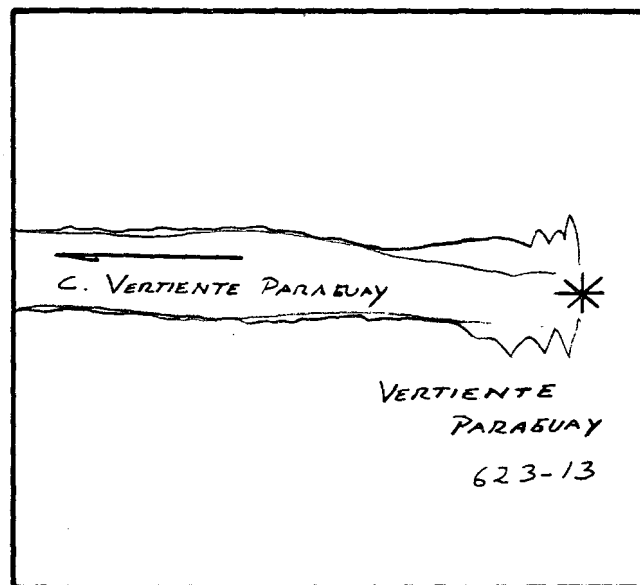
CANAL VERTIENTE PARAGUAY

BOCATOMA 1

**UBICACION**



**CROQUIS**



DESCRIPCION DE LA BOCATOMA El canal nace a partir de la Vertiente Paraguay en el predio Rol 623-13 de Molina.

El acceso es por la carretera Panamericana (Fundo Paraguay).

SECCION DE CONTROL No hay.

OBSERVACIONES El canal sirve a un usuario, el cual riega un total de 30,00 hectáreas.

No hay derechos inscritos.

El canal se representa en el plano 15.



## CUADRO RESUMEN

CUENCA RIO MATAQUITO

FUENTE VERTIENTE PARAGUAY

AFLUENTE DE \_\_\_\_\_

SUB-CUENCA RIO MATAQUITO

CANAL VERTIENTE PARAGUAY

SUB-SUB-CUENCA ESTERO CARRETON

CANAL MATRIZ	DERIVADO	SUB-DERIVADO	SUB-SUB DERIVADO	NUMERO DE REGANTES	NUMERO DE ENCUESTAS	DOTACION m <sup>3</sup> /Há/año	SUPERFICIE (Há)	LONGITUD DEL CANAL km	N° DE OBRAS DE ARTE	N° DE OBRAS REGULACION
Vertiente Paraguay				1	1	11.000	30,00	0,50	1	-

VERTIENTE PARAGUAY  
CANAL VERTIENTE PARAGUAY

Acciones:  
Hás.Reg.: 30,00  
Regantes: 1

\*  
Vertiente Paraguay  
623-13

623-9 (a)(b)(c)(d)(e)

- (a) Riega por Canal El Cerrillo
- (b) Riega por Canal El Pinar
- (c) Riega por Canal San Pedro de Molina
- (d) Riega por Canal Villa Rotos
- (e) Riega por Vertiente Viña La Estancia

COMUNA : MOLINA  
Plano : 15

CUENCA: RIO MATAQUITO

FUENTE: VERTIENTE PARAGUAY

SUB CUENCA: RIO MATAQUITO

CANAL MATRIZ: VERTIENTE PARAGUAY

SUB SUB CUENCA: ESTERO CARRETON

CANAL DERIVADO:

CANAL SUB DERIVADO:

ENCUESTA N°	COMUNA ROL SII	NOMBRE DEL PROPIETARIO NOMBRE DEL PREDIO	ACCIONES	U S O	SUP.(Hd) VOL.	Lugar inscripcion Fs. N° Año
2077	Molina 623-9	Viña San Pedro S.A. Viña San Pedro (a)(b)(c)(d)(e)	s/inf	R	30,00 11.000	s/inf
(a)	Riega por	Canal El Cerrillo				
(b)	Riega por	Canal El Pinar				
(c)	Riega por	Canal San Pedro de Molina				
(d)	Riega por	Canal Villa Rotos				
(e)	Riega por	Canal Viña La Estancia				

CANAL EL PINARBOCATOMA N° 1.-A.- Características Físicas

El canal nace a partir de los Derrames El Pinar en el predio Rol 611-5-B de Molina.

El canal tiene una longitud de 2,50 km. y posee 2 obras de arte.

Obras de Arte

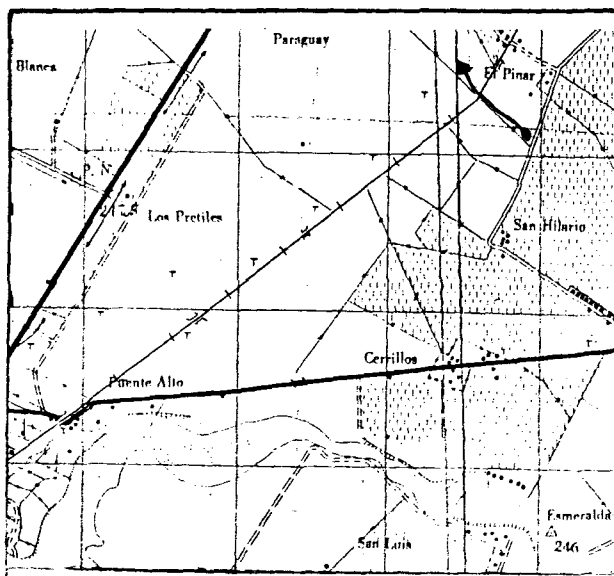
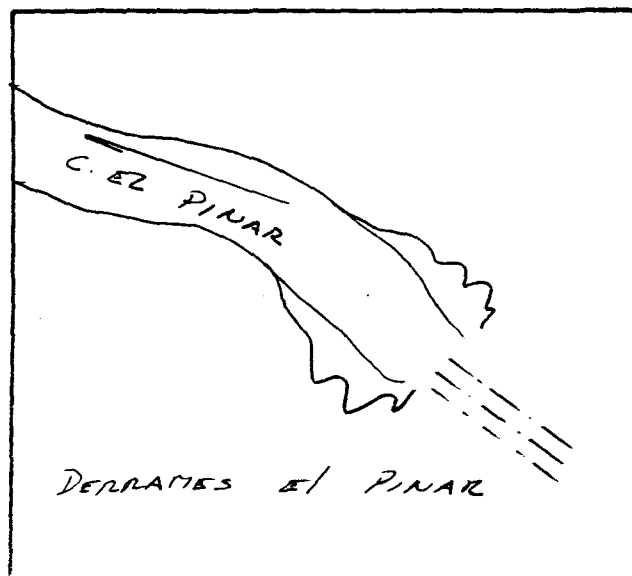
Canal Matriz	Túnel	Sifón	Canoa	Puente	Tubo	Marco	Compuerta	Total
El Pinar	-	-	-	2	-	-	-	2

B.- Acciones en la Fuente y Distribución

No hay derechos inscritos.

C.- Constitución Legal

No tiene.

RIO DERRAMES EL PINARFECHA OCTUBRE 1985CANAL EL PINARBOCATOMA 1UBICACIONCROQUIS

DESCRIPCION DE LA BOCATOMA El canal nace a partir de los Derrames El Pinar en el predio Rol 611-1 de Molina.

El acceso es por el camino de Molina a Viña San Hilario.

SECCION DE CONTROL No hay.

OBSERVACIONES El canal sirve a 2 usuarios, los cuales poseen 40,00 hás. de riego.

No hay derechos inscritos.

El canal se representa en el plano 15.

CUADRO RESUMEN

CUENCA RIO MATAQUITO

FUENTE DERRAMES EL PINAR

AFLUENTE DE \_\_\_\_\_

SUB-CUENCA RIO MATAQUITO

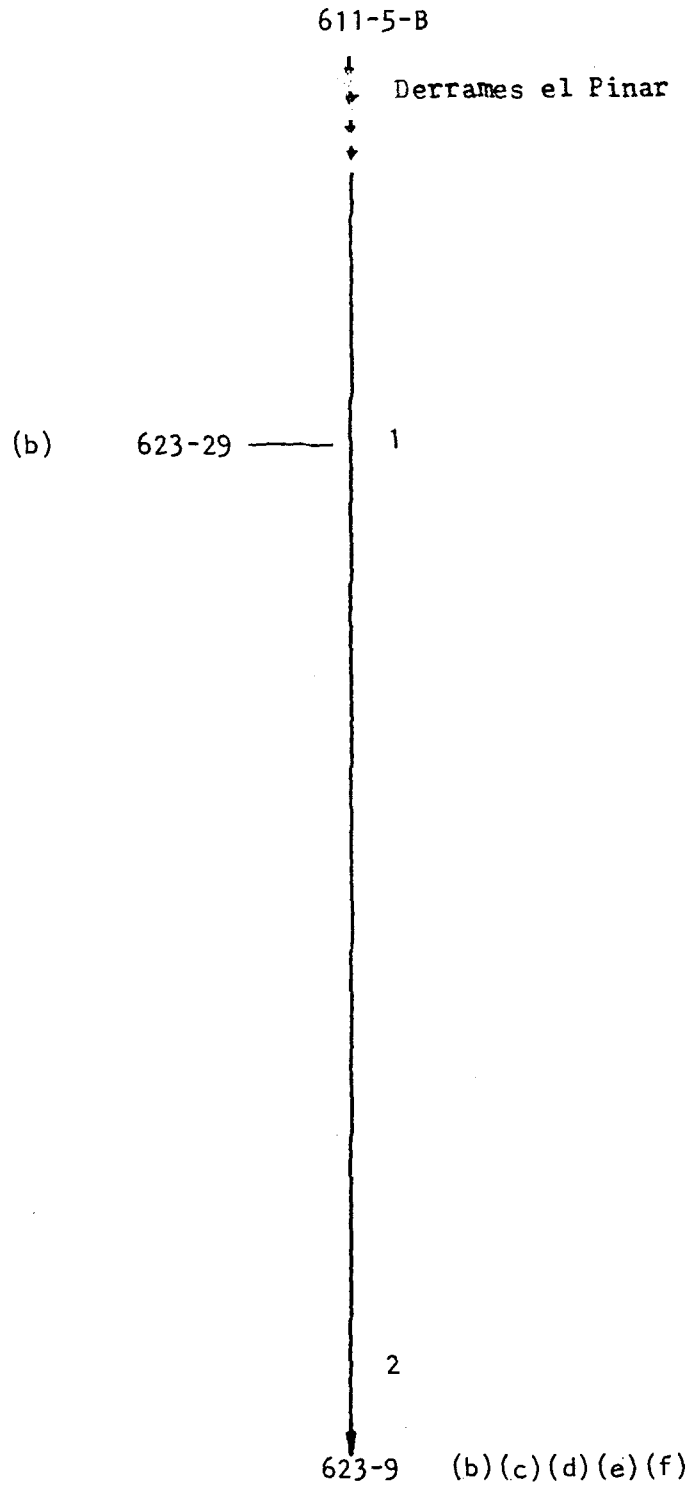
CANAL EL PINAR

SUB-SUB-CUENCA ESTERO CARRETON

CANAL MATRIZ	DERIVADO	SUB-DERIVADO	SUB-SUB DERIVADO	NUMERO DE REGANTES	NUMERO DE ENCUESTAS	DOTACION m <sup>3</sup> /Há/año	SUPERFICIE (Há)	LONGITUD DEL CANAL Km	Nº DE OBRAS DE ARTE	Nº DE OBRAS REGULACION
El Pinar				2	2	11.000	40,00	2,50	2	1

DERRAMES EL PINAR  
CANAL EL PINAR

Acciones:  
Hás.Reg.: 40,00  
Regantes: 2



- (b) Riega por Canal San Pedro de Molina
- (c) Riega por Canal El Cerrillo
- (d) Riega por Canal Vertiente Paraguay
- (e) Riega por Canal Villa Rotos
- (f) Riega por Canal Viña La Estancia

COMUNA : MOLINA  
Plano : 15

CUENCA : RIO MATAQUITO  
 SUB CUENCA : RIO MATAQUITO  
 SUB SUB CUENCA : ESTERO CARRETON

FUENTE : DERRAMES EL PINAR  
 CANAL MATRIZ : EL PINAR  
 CANAL DERIVADO :  
 CANAL SUB DERIVADO :

1/1

ENCUESTA N°	COMUNA ROL SII	NOMBRE DEL PROPIETARIO NOMBRE DEL PREDIO	ACCIONES	U S O	SUP.(Há) VOL.	Lugar inscripcion Fs. N° Año
2030	Curepto 623-29	Arteaga Valdés, Raimundo (b) (g) San Juan	s/inf.	R	20,00 11.000	s/inf.
2077	Curepto 623-9	Viña San Pedro S.A. (b)(c)(d)(e)(f) Viña San Pedro	"	R	20,00 11.000	"
(b)	Riega por	Canal San Pedro de Molina				
(c)	Riega por	Canal El Cerrillo				
(d)	Riega por	Canal Vertiente Paraguay				
(e)	Riega por	Canal Villa Rotos				
(f)	Riega por	Canal Viña La Estancia				



CANAL DERRAMES SANTA LUCIA 1BOCATOMA N° 1.-A.- Características Físicas.

El canal nace a partir de los Derrames Santa Lucía 1 en el predio Rol 626-32 de Molina. Son abastecidos por afloraciones y excedentes de riego de una amplia zona.

El canal tiene una longitud de 0,80 Km. y posee 3 obras de arte.

Obras de Arte.

Canal Matriz	Túnel	Sifón	Canoa	Puente	Tubo	Marco	Compuerta	Total
Derrames	-	-	1	-	2	-	-	3
Santa Lucía 1.-								

B.- Acciones en la Fuente y Distribución.

No hay derechos inscritos.

C.- Constitución Legal.

No tiene.

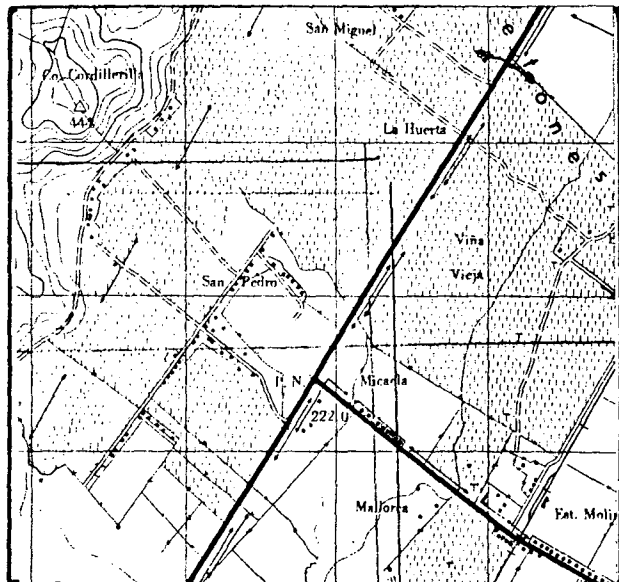
RIO DERRAMES SANTA LUCIA 1

FECHA JULIO 1985


CANAL DERRAMES SANTA LUCIA 1

BOCATOMA 1

**UBICACION**



**CROQUIS**



DESCRIPCION DE LA BOCATOMA EL canal nace a partir de los Derrames Santa Lucía 1 en el predio Rol 626-33 de Molina.

El acceso es por el camino Longitudinal Sur, 300 metros después del cruce camino Quechereguas-Santa Rosa.

SECCION DE CONTROL No hay.

OBSERVACIONES El canal sirve al uso de 2 usuarios los cuales poseen una superficie total de riego de 25,50 hás.

No hay derechos inscritos.

El canal se representa en el plano 16.

### CUADRO RESUMEN


CUENCA RIO MATAQUITO FUENTE DERRAMES SANTA LUCIA 1 AFLUENTE DE \_\_\_\_\_  
 SUB-CUENCA RIO MATAQUITO CANAL DERRAMES SANTA LUCIA 1  
 SUB-SUB-CUENCA ESTERO CARRETON

CANAL MATRIZ	DERIVADO	SUB-DERIVADO	SUB-SUB DERIVADO	NUMERO DE REGANTES	NUMERO DE ENCUESTAS	DOTACION m <sup>3</sup> /Hd/año	SUPERFICIE (Há)	LONGITUD DEL CANAL Km	Nº DE OBRAS DE ARTE	Nº DE OBRAS REGULACION
Derrames Santa Lucia 1				2	2	11.000	25,50	0,80	3	-

DERRAMES SANTA LUCIA 1  
CANAL DERRAMES SANTA LUCIA 1

Acciones:  
Hás.Reg.: 25,50  
Regantes: 2

Derrames Santa Lucía 1



COMUNA : SAGRADA FAMILIA  
Plano: 15 y 16

CUENCA: RIO MATAQUITO

FUENTE: DERRAMES SANTA LUCIA 1 1/1

SUB CUENCA: RIO MATAQUITO

CANAL MATRIZ: DERRAMES SANTA LUCIA 1

SUB SUB CUENCA: ESTERO CARRETON

CANAL DERIVADO:

CANAL SUB DERIVADO:

ENCUESTA N°	COMUNA ROL SII	NOMBRE DEL PROPIETARIO NOMBRE DEL PREDIO	ACCIONES	U S O	SUP.(Hd) VOL.	Lugar inscripcion Fs. N° Año
5099	Molina 624- 89	Cáceres Orellana, René Antonio Parcela 25 Luis Cruz Martínez	s/inf.	R	12,00 11.000	s/inf.
5100	Molina 624-80	Torrealba Cubillos, Luis Néctor Parcela 24 Luis Cruz Martínez	"	R	13,50 11.000	"

CANAL DERRAMES SANTA LUCIA 2BOCATOMA N° 1.-A.- Características Físicas.

Nace a partir de los Derrames Santa Lucía 2, frente el Rol 626-33 de Sagrada Familia.

El canal tiene una longitud de 4,8 Km. y posee 5 obras de arte.

Obras de Arte.

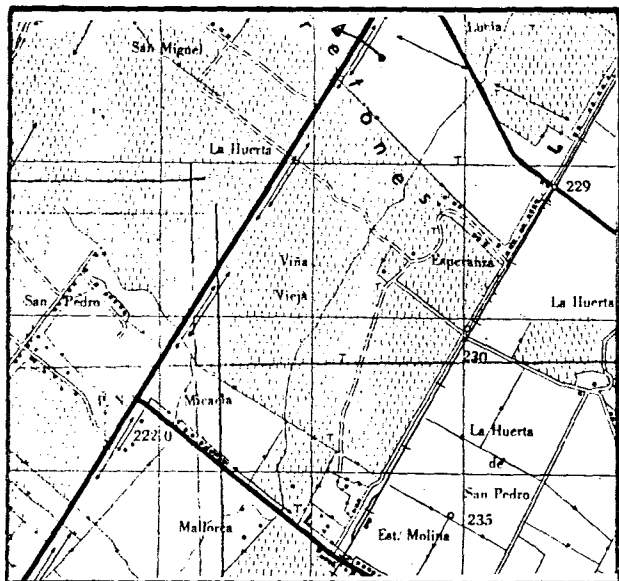

Canal Matriz	Túnel	Sifón	Canoa	Puente	Tubo	Marco	Compuerta	Total
Derrames Santa Lucía 2	-	-	1	1	3	-	-	5

B.- Acciones en la Fuente y Distribución.

No hay derechos inscritos.

C.- Constitución Legal.

No tiene.

RIO DERRAMES SANTA LUCIA 2FECHA JULIO 1985CANAL DERRAMES SANTA LUCIA 2BOCATOMA 1UBICACIONCROQUIS

**DESCRIPCION DE LA BOCATOMA** Nace a partir de los Derrames Santa Lucía 2 frente al Rol 626-33 de Sagrada Familia.

El acceso es por el camino Longitudinal Sur 300 metros pasando cruce camino a Quechereguas-Santa Rosa.

**SECCION DE CONTROL** No hay.

**OBSERVACIONES** El canal sirve a 20 usuarios los cuales poseen una superficie total de riego de 352,75 hás.

El canal se encuentra sin organización, no tiene hay derechos inscritos.

El canal se representa en el plano 16.

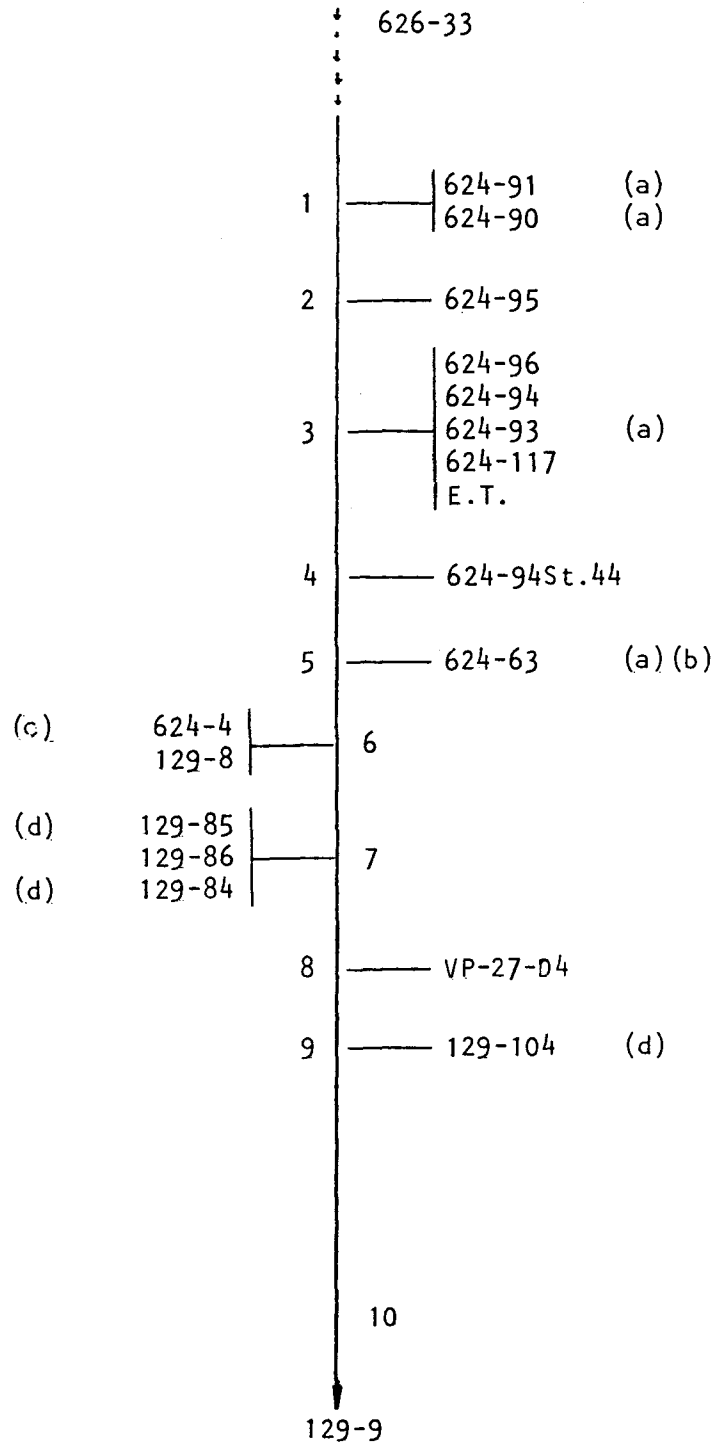




DERRAMES SANTA LUCIA 2  
CANAL DERRAMES SANTA LUCIA 2

Acciones:  
Hás.Reg.: 352,75  
Regantes: 20

Derrames Santa Lucía 2



- (a) Riega por Canal Soleñas de La Estancia o Viña Vieja
- (b) Riega por Canal Toma El Peumal 1
- (c) Riega por Canal Toma El Peumal 2
- (d) Riega por Canal Toma Quezada

COMUNA : SAGRADA FAMILIA  
Plano : 15 y 16

CUENCA: RIO MATAQUITO

FUENTE: DERRAMES SANTA LUCIA 2 1/2

SUB CUENCA: RIO MATAQUITO

CANAL MATRIZ: DERRAMES SANTA LUCIA 2

SUB SUB CUENCA: ESTERO CARRETON

CANAL DERIVADO:

CANAL SUB DERIVADO:

ENCUESTA N°	COMUNA ROL SII	NOMBRE DEL PROPIETARIO NOMBRE DEL PREDIO	ACCIONES	U S O	SUP.(Hd) VOL.	Lugar inscripcion Fs. N° Año
5101	Molina 624-91	Díaz Herrera, Gilberto del Carmen Parcela 27 Luis Cruz Martínez (a)	s/inf.	R	12,40 11.000	s/inf.
5102	Molina 624-90	Vergara Cubillos, Víctor del Carmen Parcela 26 Luis Cruz Martínez (a)	"	R	9,50 11.000	"
5103	Molina 624-95	Torrealba Cubillos, Luis Héctor Viña Arica Parcela 31	"	R	13,50 11.000	"
5104	Molina 624-96	Fuenzalida Cancino, José Domingo Parcela 32 Luis Cruz Martínez	"	R	13,00 11.000	"
5105	Molina 624-94	Barrios Barrios, Juan Ramón Parcela 30 Luis Cruz Martínez	"	R	13,70 11.000	"
5106	Molina 624-93	Astaburuaga Correa, Pablo Gregorio Parcela 29 Luis Cruz Martínez (a)	"	R	1,50 11.000	"
5107	Molina 624-117	Aliste Campos, Pedro Juan Puente	"	R	0,50 11.000	"
5108	Molina E.T.	Schroeders Baasch, Klaus Dieter Sitio	"	R	0,10 11.000	"
5109	Molina 624-94St.44	Barrios Barrios, Juan Ramón Sitio 44 Luis Cruz Martínez	"	R	0,20 11.000	"
4977	Molina 624-63	Schroeders Baasch, Klaus Dieter Fundo Los Peumos (a)(b)	"	R	74,00 11.000	"
5110	Molina 624-4	Astaburuaga Goycolea, Osvaldo (c) Hijuela Segunda Santa Rosa Lontué	"	R	50,00 11.000	"
5111	Sgda.Familia 129-8	Correa Barros, Pedro Ulises Viña Santa Rosa	"	R	56,00 11.000	"
4932	Sgda.Familia 129-85	Quezada Valdes, Gilberto (d) Parcela 77 Juan XXIII	"	R	9,50 11.000	"
5112	Sgda.Familia 129-86	Ramírez González, Rosa Erminia Parcela 76 Juan XXIII	"	R	8,60 11.000	"
4933	Sgda.Familia 129-84	Correa Bascuñán, Sergio Agustín (d) Parcela 77	"	R	9,80 11.000	"
(a)	Riega por	Canal Soleras de La Estancia o Viña Vieja				
(b)	Riega por	Canal Toma El Peumal 1				
(c)	Riega por	Canal Toma El Peumal 2				
(d)	Riega por	Canal Toma Quezada				

CUENCA: RIO MATAQUITO

FUENTE: DERRAMES SANTA LUCIA 2 2/2

SUB CUENCA: RIO MATAQUITO

CANAL MATRIZ: DERRAMES SANTA LUCIA 2

SUB SUB CUENCA: ESTERO CARRETON

CANAL DERIVADO:

CANAL SUB DERIVADO:

ENCUESTA N°	COMUNA ROL SII	NOMBRE DEL PROPIETARIO NOMBRE DEL PREDIO	ACCIONES	U S O	SUP (Hd) VOL.	Lugar inscripcion Fs. N° Año
5113	Sgda.Familia VP -27-D4 129-86St.66 E.T. E.T.	Varios Propietarios Sitios Ramírez González, Rosa Erminia Correa Bascuñán, Sergio Agustín García Quevedo, Domingo Alfredo	s/inf.	R	11.000 0,15 0,15 0,15	s/inf.
4934	Sgda.Familia 129-104	Agrícola San Gregorio Limitada (d) Viña San Gregorio	"	R	65,00 11.000	"
5114	Sgda.Familia 129-9	Agrícola San Gregorio Viña San Gregorio	"	R	15,00 11.000	"
(d)	Riega por	Canal Toma Quezada.				

CANAL DERRAMES SANTA LUCIA 3BOCATOMA N° 1.-A.- Características Físicas.

El canal se origina a partir de los Derrames Santa Lucía 3 en el predio Rol 626-35 de Sagrada Familia.

El canal tiene una longitud de 0,50 Km. y posee 1 obra de arte.

Obras de Arte.

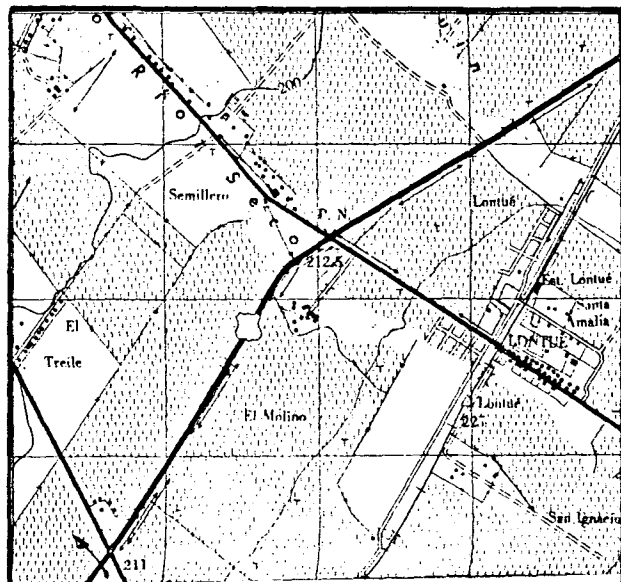
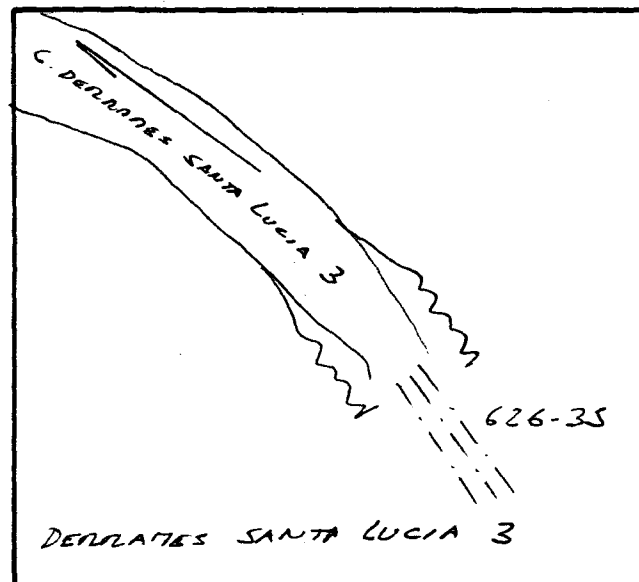
Canal Matriz	Túnel	Sifón	Canoa	Puente	Tube	Marco	Compuerta	Total
Derrames Santa Lucía 3	-	-	-	-	1	-	-	1

B.- Acciones en la Fuente y Distribución.

No hay derechos inscritos.

C.- Constitución Legal.

No tiene.

RIO DERRAMES SANTA LUCIA 3FECHA JULIO 1985CANAL DERRAMES SANTA LUCIA 3BOCATOMA 1UBICACIONCROQUIS

DESCRIPCION DE LA BOCATOMA Nace a partir de los Derrames Santa Lucía 3 en el predio Rol 626-35 de Sagrada Familia.

El acceso es por el camino Longitudinal Sur, en el cruce Quechereguas-Santa Rosa.

SECCION DE CONTROL No hay.

OBSERVACIONES El canal sirve al riego de un usuario el cual riega una superficie total de 8,40 hás.

No hay derechos inscritos.

El canal se representa en el plano 16.

## CUADRO RESUMEN


CUENCA RIO MATAQUITO FUENTE DERRAMES SANTA LUCIA 3 AFLUENTE DE \_\_\_\_\_  
 SUB-CUENCA RIO MATAQUITO CANAL DERRAMES SANTA LUCIA 3  
 SUB-SUB - CUENCA ESTERO CARRETON

CANAL MATRIZ	DERIVADO	SUB-DERIVADO	SUB-SUB DERIVADO	NUMERO DE REGANTES	NUMERO DE ENCUESTAS	DOTACION m <sup>3</sup> /Há/año	SUPERFICIE (Há)	LONGITUD DEL CANAL km	Nº DE OBRAS DE ARTE	Nº DE OBRAS REGULACION
Derrames Santa Lucia 3				1	1	11.000	8,40	0,50	1	-

DERRAMES SANTA LUCIA 3  
CANAL DERRAMES SANTA LUCIA 3

Acciones:  
Hás.Reg.: 8,40  
Regantes: 1

Derrames. Santa Lucía 3



(a) Riega por Canal Toma Los Treiles

COMUNA : SAGRADA FAMILIA  
Plano: 16

CUENCA: RIO MATAQUITO

FUENTE: DERRAMES SANTA LUCIA 3 1/1

SUB CUENCA: RIO MATAQUITO

CANAL MATRIZ: DERRAMES SANTA LUCIA 3

SUB SUB CUENCA: ESTERO CARRETON

CANAL DERIVADO:

CANAL SUB DERIVADO:

ENCUESTA N°	COMUNA ROL SII	NOMBRE DEL PROPIETARIO NOMBRE DEL PREDIO	ACCIONES	U S O	SUP.(Hd) VOL.	Lugar inscripcion Fs. N° Año
4931	Sgda.Familia 624-97	Correa Prado, Mario (a) Reserva El Cerrillo	s/inf.	R	8.40 11.000	s/inf.
(a)	Riega por Canal Toma Los Treiles					



CANAL DERRAMES SANTA LUCIA 4BOCATOMA N° 1.-A.- Características Físicas.

El canal nace a partir de los Derrames Santa Lucía 4 en el predio rol 626-36 de Sagrada Familia.

El canal tiene una longitud de 2,00 Km. Posee 2 obras de arte.

Obras de Arte.

Canal Matriz	Túnel	Sifón	Canoa	Puente	Tubo	Marco	Compuerta	Total
Derrames Santa Lucía 4	-	-	-	-	1	-	1	2

B.- Acciones en la Fuente y Distribución.

No hay derechos inscritos.

C.- Constitución Legal.

No tiene.

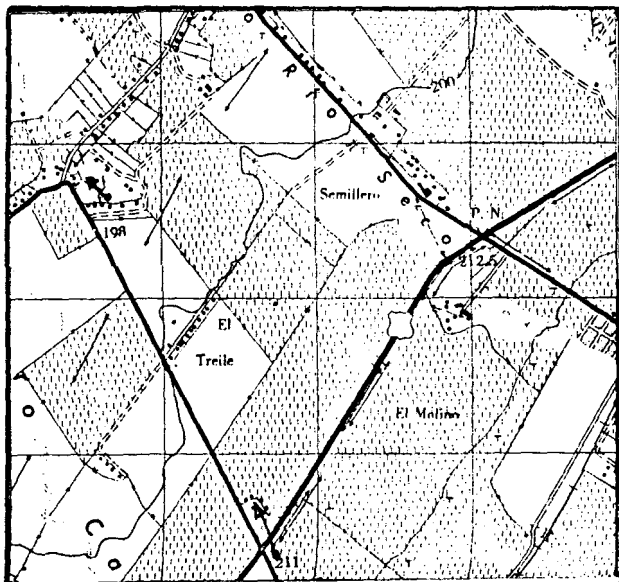
RIO DERRAMES SANTA LUCIA 4

FECHA OCTUBRE 1985

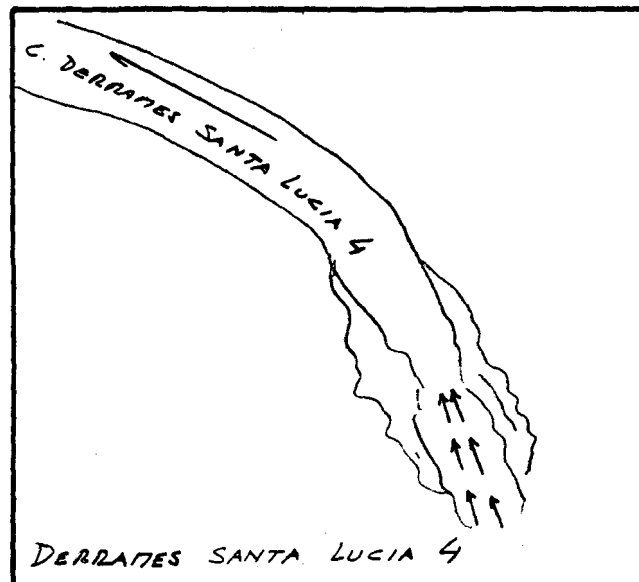
CANAL DERRAMES SANTA LUCIA 4

BOCATOMA 1

UBICACION



CROQUIS



DESCRIPCION DE LA BOCATOMA El canal nace a partir de los Derrames Santa Lucía 4 en el predio Rol 626-36 de Sagrada Familia.

El acceso es por la carretera Panamericana.

SECCION DE CONTROL No hay.

OBSERVACIONES El canal sirve a 8 usuarios, los cuales poseen una superficie de 31,95 hás.

No tienen organización; No hay derechos inscritos.

El canal se representa en el plano 16.

### CUADRO RESUMEN

CUENCA RIO MATAQUITO  
 SUB-CUENCA RIO MATAQUITO  
 SUB-SUB-CUENCA ESTERO CARRETON


FUENTE DERRAMES SANTA LUCIA 4  
 CANAL DERRAMES SANTA LUCIA 4

AFLUENTE DE \_\_\_\_\_

CANAL MATRIZ	DERIVADO	SUB-DERIVADO	SUB-SUB-DERIVADO	NUMERO DE REGANTES	NUMERO DE ENCUESTAS	DOTACION m <sup>3</sup> /Há/año	SUPERFICIE (Há)	LONGITUD DEL CANAL km	N° DE OBRAS DE ARTE	N° DE OBRAS REGULACION
Derrames Santa Lucía	4			8	4	11.000	31,95	2,00	2	-

DERRAMES SANTA LUCIA 4  
CANAL DERRAMES SANTA LUCIA 4

Acciones:  
Hás.Reg.: 31,95  
Regantes: 8



COMUNA : SAGRADA FAMILIA  
Plano : 16

CUENCA: RIO MATAQUITO  
 SUB CUENCA : RIO MATAQUITO  
 SUB SUB CUENCA: ESTERO CARRETON

FUENTE : DERRAMES SANTA LUCIA 4  
 CANAL MATRIZ : DERRAMES SANTA LUCIA 4  
 CANAL DERIVADO :  
 CANAL SUB DERIVADO :

1/1

ENCUESTA N°	COMUNA ROL SII	NOMBRE DEL PROPIETARIO NOMBRE DEL PREDIO	ACCIONES	U S O	SUP.(Hd) VOL.	Lugar inscripcion Fs. N° Año
5115	Sgda Familia 624-88	Schroeders Baasch, Klaus Dieter Parcela 23 Luis Cruz Martínez	s/inf	R	18,00 11.000	s/inf
5116	Sgda Familia VP -20-D7  624-89St41 626-39St37 624-92St38 624-86St39 624-85St40	Varios Propietarios Según Nómima "Sitios Parcelación Luis Cruz Martínez Alvarado Valdés , Juan Enrique Díaz Herrera, Gilberto del Carmen Schroeders Baasch, Klaus Dieter Suc. Alberto María Rojas Olivares Ortega Aburto , Miguel Luis	"	R	11.000  0,15 0,15 0,15 0,15 0,15	"
5117	Sgda Familia 624-36	Correa Vial, Gregorio Fundo El Cerrillo	"	R	13,00 11.000	"
5118	Sgda Familia 624-90St45	Vergara Cubillos, Víctor del Carmen Sitio 45 Luis Cruz Martínez	"	R	0,20 11.000	"

CANAL DERRAMES SANTA LUCIA 5BOCATOMA N° 1.-A.- Características Físicas.

El canal nace a partir de los Derrames Santa Lucía 5, en el predio Rol 626-39 de Sagrada Familia.

El canal tiene una longitud de 1,10 Km. y posee 1 obra de arte.

Obras de Arte.

Canal Matriz	Túnel	Sifón	Canoa	Puente	Tubo	Marco	Compuerta	Total
Derrames Santa Lucía 5	-	-	-	-	1	-	-	1

B.- Acciones en la Fuente y Distribución.C.- Constitución Legal.

No tiene.

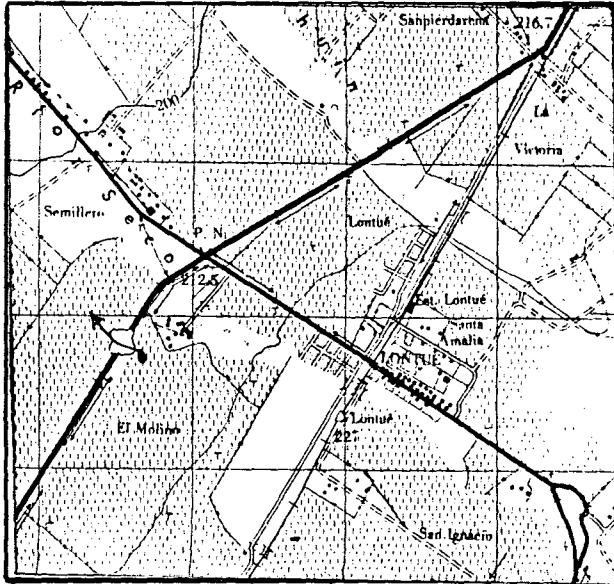
RIO DERRAMES SANTA LUCIA 5

FECHA JULIO 1985

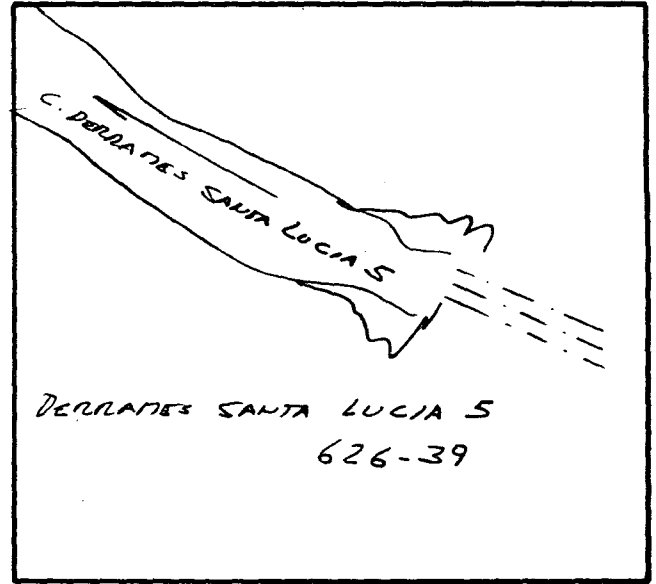
CANAL DERRAMES SANTA LUCIA 5

BOCATOMA 1

UBICACION



CROQUIS



DESCRIPCION DE LA BOCATOMA Nace a partir de los Derrames Santa Lucía 5 en el predio Rol 626-39 de Sagrada Familia.

El acceso es por el camino Longitudinal Sur, un Kilometro después cruce Lontué.

SECCION DE CONTROL No hay.

OBSERVACIONES El canal sirve a 7 usuarios los cuales riegan una superficie total de 63,15 hás.

No hay organización , no tienen derechos inscritos.

El canal se representa en el plano 16.

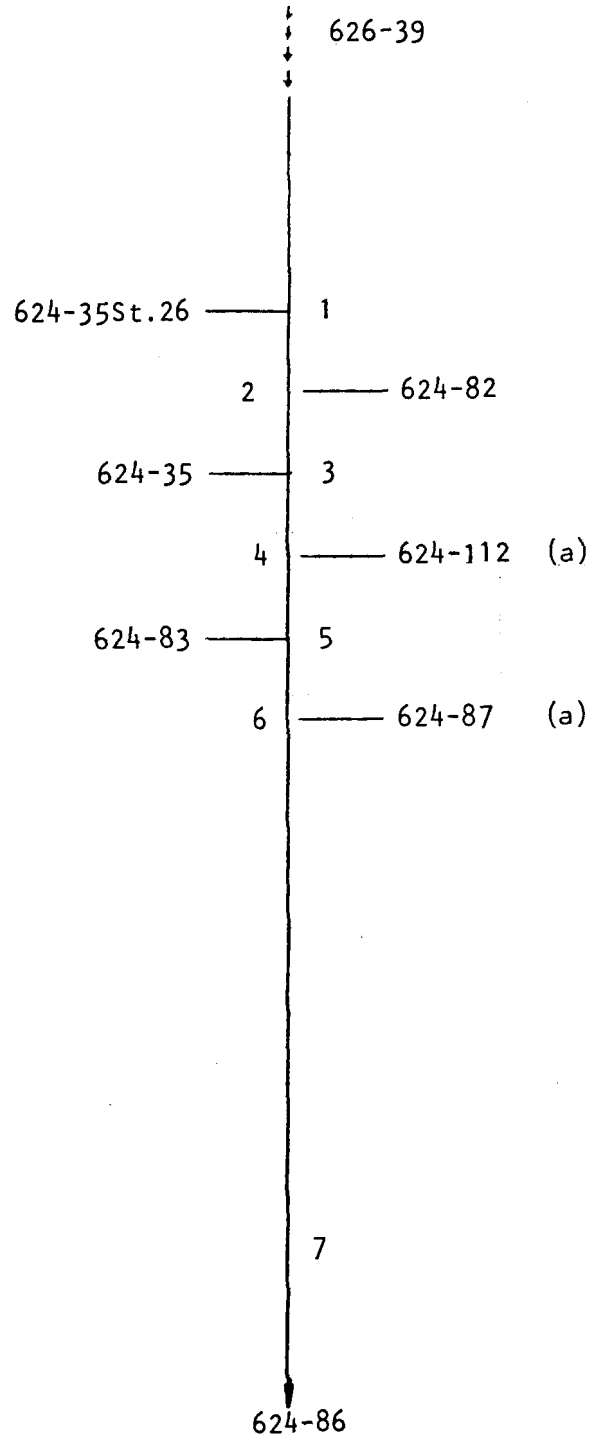




DERRAMES SANTA LUCIA 5  
CANAL DERRAMES SANTA LUCIA 5

Acciones:  
Hás.Reg.: 63,15  
Regantes: 7

Derrames Santa Lucía 5



(a) Riega por Canal Toma Los Treiles

COMUNA : SAGRADA FAMILIA  
Plano: 16

CUENCA: RIO MATAQUITO

FUENTE: DERRAMES SANTA LUCIA 5 1/1

SUB CUENCA: RIO MATAQUITO

CANAL MATRIZ: DERRAMES SANTA LUCIA 5

SUB SUB CUENCA: ESTERO CARRETON

CANAL DERIVADO:

CANAL SUB DERIVADO:

ENCUESTA N°	COMUNA ROL SII	NOMBRE DEL PROPIETARIO NOMBRE DEL PREDIO	ACCIONES	U S O	SUP.(Hd) VOL.	Lugar inscripcion Fs. N° Año
5119	Sgda.Familia 624-35St.26	Méndez Candia, Laura Sitio 26 Luis Cruz Martínez	s/inf.	R	0,15 11.000	s/inf.
5120	Sgda.Familia 624-82	Correa Gerlach, Francisco Javier Hijuela 1 Los Treiles	"	R	12,00 11.000	"
5121	Sgda.Familia 624-35	Cid Sepúlveda, Luis Alberto Parcela 17 Luis Cruz Martínez	"	R	9,50 11.000	"
4927	Sgda.Familia 624-112	Astaburuaga Correa, Osvaldo (a) Hijuela 2 Los Treiles	"	R	8,00 11.000	"
5122	Sgda.Familia 624-83	Zugurramundi Mortalena, María Carmen Parcela 18 Luis Cruz Martínez	"	R	12,00 11.000	"
4928	Sgda.Familia 624-87	Astaburuaga Correa, Osvaldo (a) Parcela 22 Luis Cruz Martínez	"	R	9,50 11.000	"
5123	Sgda.Familia 624-86	Suc. Alberto María Rojas Olivares Parcela 21 Luis Cruz Martínez	"	R	12,00 11.000	"
(a)	Riega por	Canal Toma Los Treiles				

CANAL DERRAMES JUAN XXIIIBOCATOMA N°1.-A.- Características Físicas

El canal se origina a partir de los Derrames Juan XXIII en el predio Rol 129-30 de Sagrada Familia.

El canal tiene una longitud de 0,80 km. No posee obras de arte.

B.- Acciones en la Fuente y Distribución

No hay derechos inscritos.

C.- Constitución Legal

No hay.

RIO DERRAMES JUAN XXIII

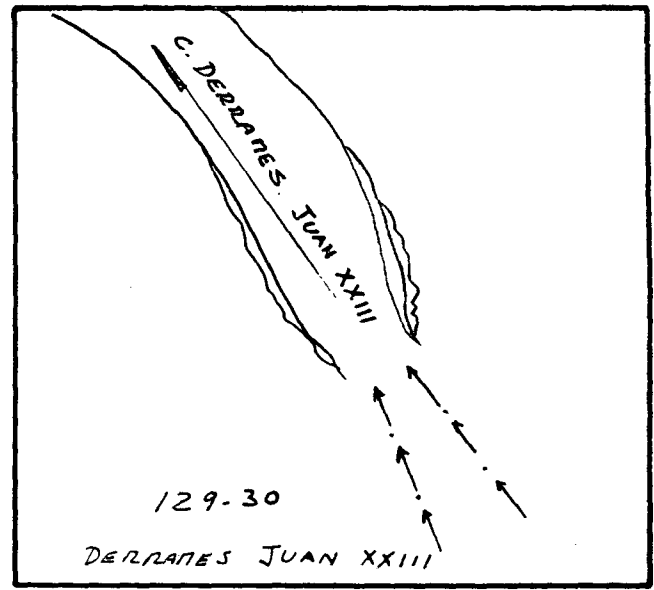
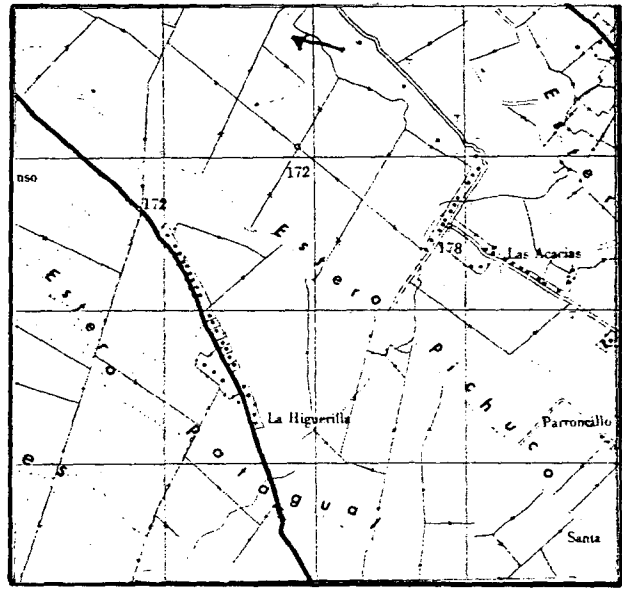
FECHA OCTUBRE 1985

CANAL DERRAMES JUAN XXIII

BOCATOMA 1

UBICACION

CROQUIS



DESCRIPCION DE LA BOCATOMA Nace a partir de los Derrames Juan XXIII en el predio Rol 129-30 de Sagrada Familia .

El acceso es por el camino La Higuerrilla-Lo Valdivia.

SECCION DE CONTROL No hay.

OBSERVACIONES El canal sirve al riego de un usuario, el cual posee 1,50 hás.  
No hay derechos inscritos.  
El canal se representa en el plano 16.

### CUADRO RESUMEN

CUENCA RIO MATAQUITO  
 SUB-CUENCA RIO MATAQUITO  
 SUB-SUB - CUENCA ESTERO CARRETON

FUENTE DERRAMES JUAN XXIII  
 CANAL DERRAMES JUAN XXIII

AFLUENTE DE \_\_\_\_\_

CANAL MATRIZ	DERIVADO	SUB-DERIVADO	SUB-SUB DERIVADO	NUMERO DE REGANTES	NUMERO DE ENCUESTAS	DOTACION m <sup>3</sup> /Há/año	SUPERFICIE (Há)	LONGITUD DEL CANAL Km	Nº DE OBRAS DE ARTE	Nº DE OBRAS REGULACION
Derrames Juan XXIII				1	1	11.000	1,50	0,80	1	1

DERRAMES JUAN XXIII  
CANAL DERRAMES JUAN XXIII

Acciones:  
Hás.Reg.: 1,50  
Regantes: 1

Derrames Juan XXIII  
129-30



129-30

COMUNA : SAGRADA FAMILIA  
Plano: 16

(a) Riega por canal El Principal Del Pichuco

CUENCA : RIO MATAQUITO FUENTE : DERRAMES JUAN XXIII 1/1  
 SUB CUENCA : RIO MATAQUITO CANAL MATRIZ : DERRAMES JUAN XXIII  
 SUB SUB CUENCA : ESTERO CARRETON CANAL DERIVADO :  
 CANALSUB DERIVADO :

CUESTA N°	COMUNA ROL SII	NOMBRE DEL PROPIETARIO NOMBRE DEL PREDIO	ACCIONES	U S O	SUP (Hd) VOL.	Lugar inscripcion Fs. N° Año
4945	Sgda Familia 129-30	Ibarra Saavedra, José Elizardo Parcela 30 Juan XXIII (a)	s/inf	R	1,50 11.000	s/inf
(a)	Riega por Canal El Principal del Pichuco					

CANAL DERRAMES SAN GREGORIOBOCATOMA N°1.-A.- Características Físicas

El canal nace a partir de los Derrames San Gregorio en el predio Rol 129-93 de Sagrada Familia.

El canal tiene una longitud de 1,30 km. No tiene obras de arte.

B.- Acciones en la Fuente y Distribución

No hay derechos inscritos.

C.- Constitución Legal

No tiene.



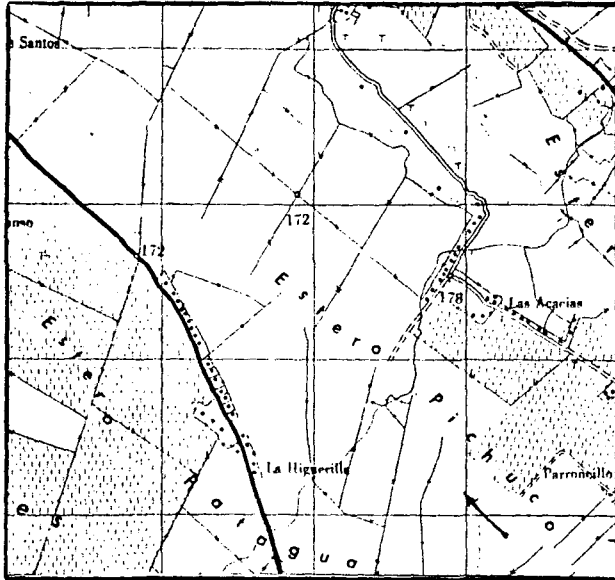
RIO DERRAMES SAN GREGORIO

FECHA OCTUBRE 1985

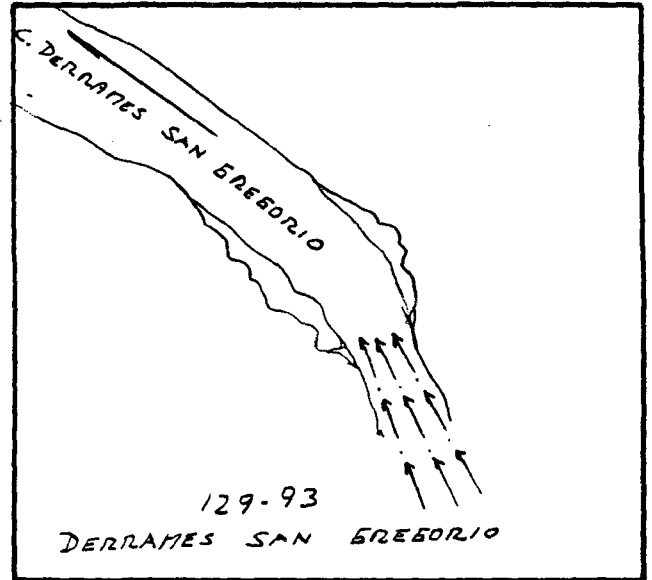
CANAL DERRAMES SAN GREGORIO

BOCATOMA 1

**UBICACION**



**CROQUIS**



**DESCRIPCION DE LA BOCATOMA** Nace a partir de los Derrames San Gregorio en el predio Rol 129-93 de Sagrada Familia.

El acceso es por el camino Parroncillo-La Higuera.

**SECCION DE CONTROL** No hay.

**OBSERVACIONES** El canal sirve a 2 usuarios los cuales riegan una superficie total de 2,50 hás.

No hay derechos inscritos.

El canal se representa en el plano 16.

### CUADRO RESUMEN

CUENCA RIO MATAQUITO  
 SUB-CUENCA RIO MATAQUITO  
 SUB-SUB-CUENCA ESTERO CARRETON

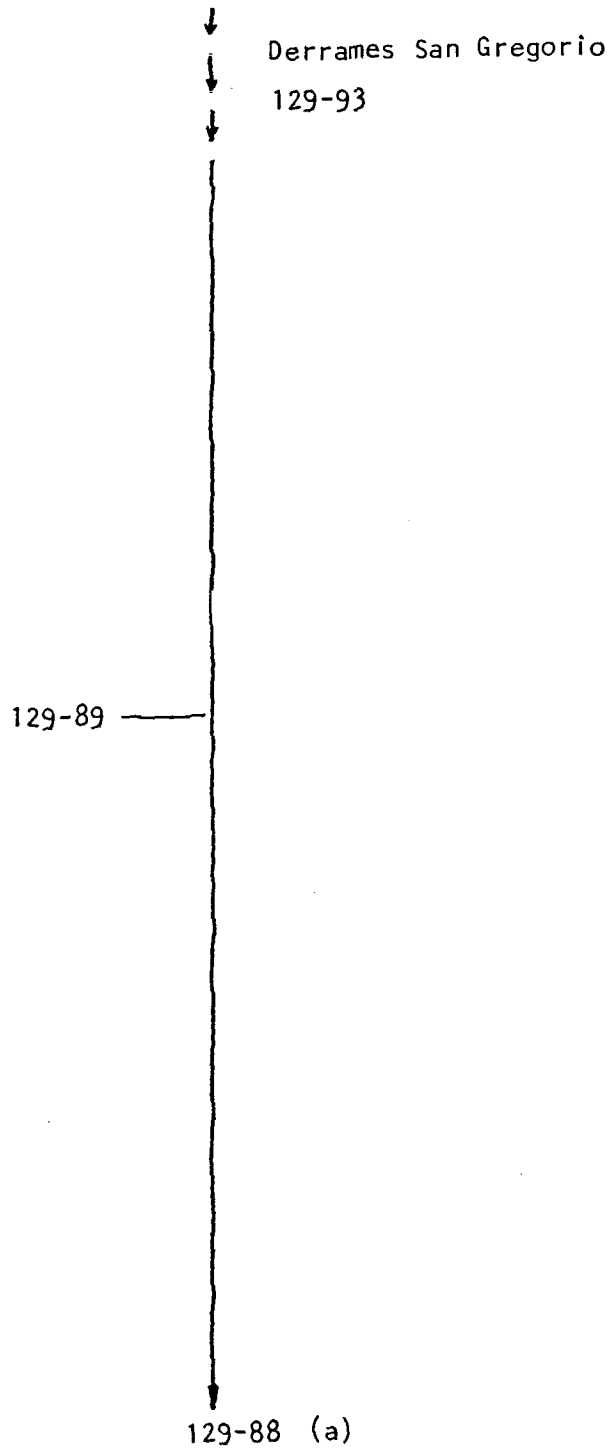
FUENTE DERRAMES SAN GREGORIO  
 CANAL DERRAMES SAN GREGORIO

AFLUENTE DE \_\_\_\_\_

CANAL MATRIZ	DERIVADO	SUB-DERIVADO	SUB-SUB DERIVADO	NUMERO DE REGANTES	NUMERO DE ENCUESTAS	DOTACION m <sup>3</sup> /Há/año	SUPERFICIE (Há)	LONGITUD DEL CANAL Km	Nº DE OBRAS DE ARTE	Nº DE OBRAS REGULACION
Derrames San Gregorio				2	2	11.000	2,50	1,3		-

DERRAMES SAN GREGORIO  
CANAL DERRAMES SAN GREGORIO

Acciones:  
Hás.Reg.: 2,50  
Regantes: 2



(a) Riega por Canal Toma San Gregorio

COMUNA : SAGRADA FAMILIA  
Plano : 16

CUENCA: RIO MATAQUITO

FUENTE: DERRAMES SAN GREGORIO 1/1

SUB CUENCA: RIO MATAQUITO

CANAL MATRIZ: DERRAMES SAN GREGORIO

SUB SUB CUENCA: ESTERO CARRETON

CANAL DERIVADO:

CANAL SUB DERIVADO:

ENCUESTA N°	COMUNA ROL SII	NOMBRE DEL PROPIETARIO NOMBRE DEL PREDIO	ACCIONES	U S O	SUP.(Hd) VOL.	Lugar inscripcion Fs. N° Año
5136	Sgda Familia 129-89	Guerrero Herrera, Roberto Patricio Parcela 63 Juan XXIII (a)	s/inf	R	0,50 11.000	s/inf
5139	Sgda Familia 129-88	Véliz Díaz, Ramón Luis (a) Parcela 60 Juan XXIII	"	R	2,00 11.000	"
(a)	Riega por Canal Toma San Gregorio					

CANAL DERRAMES LOS TOMATESBOCATOMA N°1.-A.- Características Físicas

El canal nace a partir de los Derrames Los Tomates en el predio Rol 141-90 de Sagrada Familia.

El canal tiene una longitud de 0,30 km. No posee obras de arte.-

B.- Acciones en la Fuente y Distribución

No hay derechos inscritos.

C.- Constitución Legal

No tiene.

RIO DERRAMES LOS TOMATES


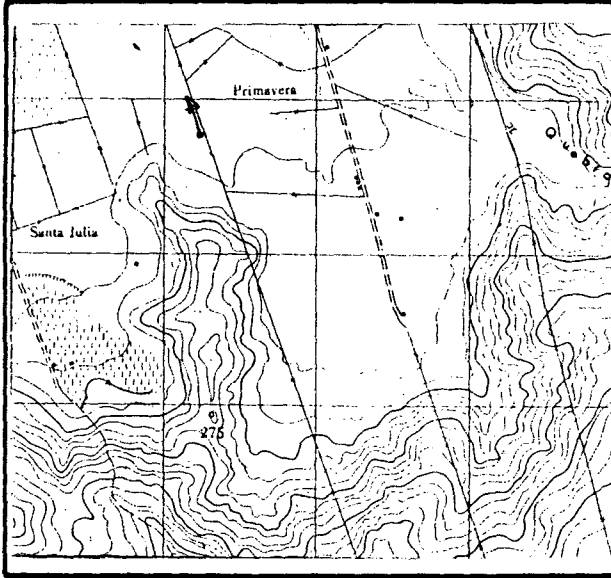
FECHA OCTUBRE 1985

CANAL DERRAMES LOS TOMATES

BOCATOMA 1

UBICACION

CROQUIS



DESCRIPCION DE LA BOCATOMA Nace a partir de los Derrames Los Tomates en el pre-  
dio Rol 141-90 de Sagrada Familia.

El acceso es por el camino interior de la parcelación  
Bernardo O'Higgins.

SECCION DE CONTROL No hay.

OBSERVACIONES El canal sirve a un usuario el que posee 1,00 há.

No hay derechos inscritos.

El canal se representa en el plano 22.

### CUADRO RESUMEN

CUENCA RIO MATAQUITO FUENTE DERRAMES LOS TOMATES AFLUENTE DE \_\_\_\_\_  
 SUB-CUENCA RIO MATAQUITO CANAL DERRAMES LOS TOMATES  
 SUB-SUB-CUENCA ESTERO LOS QUILLAYES

CANAL MATRIZ	DERIVADO	SUB-DERIVADO	SUB-SUB DERIVADO	NUMERO DE REGANTES	NUMERO DE ENCUESTAS	DOTACION m <sup>3</sup> /Há/año	SUPERFICIE (Há)	LONGITUD DEL CANAL Km	N° DE OBRAS DE ARTE	N° DE OBRAS REGULACION
Derrames Los Tomates				1	1	11.000	1,00	0,30	-	-

DERRAMES LOS TOMATES  
CANAL DERRAMES LOS TOMATES

Acciones:  
Hás.Reg.: 1,00  
Regantes: 1

↓

↓

↓ Derrames Los Tomates

↓

141-90

↓

141-198-B

COMUNA : SAGRADA FAMILIA  
Plano : 22



CUENCA: RIO MATAQUITO  
SUB CUENCA : RIO MATAQUITO  
SUB SUB CUENCA: ESTERO LOS QUILLAYES

FUENTE : DERRAMES LOS TOMATES  
CANAL MATRIZ : DERRAMES LOS TOMATES  
CANAL DERIVADO :  
CANAL SUB DERIVADO :

ENCUESTA N°	COMUNA ROL SII	NOMBRE DEL PROPIETARIO NOMBRE DEL PREDIO	ACCIONES	U S O	SUP.(Hd) VOL.	Lugar inscripcion Fs. N° Año
5209	Sgda Familia 141-198 B	Vives González , Alberto Sitio Ex Reserva	s/inf	R	1,00 11.000	s/inf

CANAL DERRAMES REQUINGUABOCATOMA N° 1.-A.- Características Físicas.

El canal nace a partir de los Derrames Requingua en el predio Rol 121-44 de Sagrada Familia.

El canal tiene una longitud de 1,20 Km. y posee 2 obras de arte.

Obras de Arte.

Canal Matriz	Túnel	Sifón	Canoa	Puente	Tubo	Marco	Compuerta	Total
Derrames Requingua	-	-	2	-	-	-	-	2

B.- Acciones en la Fuente y Distribución.

No hay derechos inscritos.

C.- Constitución Legal.

No tiene.

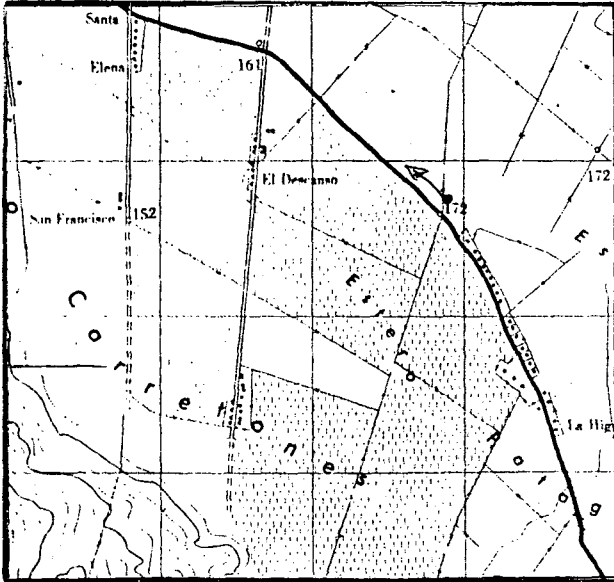
RIO DERRAMES REQUINGUA

FECHA JULIO 1985

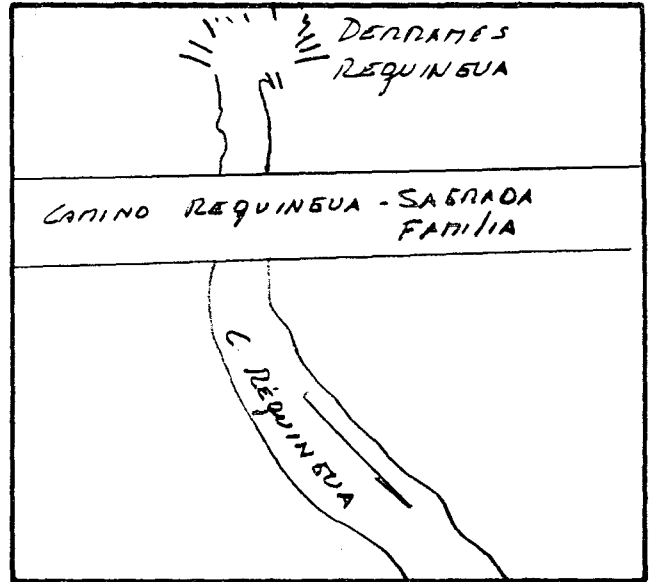
CANAL DERRAMES REQUINGUA

BOCATOMA 1

**UBICACION**



**CROQUIS**



**DESCRIPCION DE LA BOCATOMA** El canal nace junto con los Derrames Requiringua en el predio Rol 121-44 de Sagrada Familia.

El acceso es por el camino Requiringua-Sagrada Familia.

**SECCION DE CONTROL** No hay.

**OBSERVACIONES** El canal sirve a 2 usuarios para regar una superficie de 10,00 hectáreas.

No hay derechos inscritos.

El canal se representa en el plano 22.

### CUADRO RESUMEN

CUENCA RIO MATAQUITO  
 SUB-CUENCA RIO MATAQUITO  
 SUB-SUB - CUENCA ESTERO CARRETON

FUENTE DERRAMES REQUINGUA  
 CANAL DERRAMES REQUINGUA


AFLUENTE DE \_\_\_\_\_

CANAL MATRIZ	DERIVADO	SUB-DERIVADO	SUB-SUB DERIVADO	NUMERO DE REGANTES	NUMERO DE ENCUESTAS	DOTACION m <sup>3</sup> /Há/año	SUPERFICIE (Há)	LONGITUD DEL CANAL Km	Nº DE OBRAS DE ARTE	Nº DE OBRAS REGULACION
Requingua				2	2	11.000	10,00	1,20	2	-

DERRAMES REQUINGUA  
CANAL DERRAMES REQUINGUA

Acciones:  
Hás.Reg.: 10,00  
Regantes: 2

Derrames Requingua



(a) Riega por Canal Del Pichuco

COMUNA : SAGRADA FAMILIA  
Plano: 22

CUENCA: RIO MATAQUITO

FUENTE: DERRAMES REQUINGUA

1/1

SUB CUENCA: RIO MATAQUITO

CANAL MATRIZ: DERRAMES REQUINGUA

CANAL DERIVADO:

SUB SUB CUENCA: ESTERO CARRETON

CANAL SUB DERIVADO:

ENCUESTA N°	COMUNA ROL SII	NOMBRE DEL PROPIETARIO NOMBRE DEL PREDIO	ACCIONES	U S O	SUP.(Há) VOL.	Lugar inscripcion Fs. N° Año
5037	Sgda. Familia 121-43	Valenzuela Mejías, José Rosa del Car Parcela 9 La Estrella men	s/inf	R	5,00 11.000	s/inf
4966	Sgda Familia 121-39	Quintero Cárcamo, Nivaldo del Carmen Parcela 5 La Estrella (a)	"	R	5,00 11.000	"
(a)	Riega por Canal del Pichuco					

CANAL DERRAMES LA CAMPANABOCATOMA N° 1.-A.- Características Físicas.

El canal nace a partir de los Derrames La Campana en el predio Rol 141-112 de Sagrada Familia.

El canal tiene una longitud de 3,20 Km. y posee 3 obras de arte.

Obras de Arte.

Canal Matriz	Túnel	Sifón	Canoa	Puente	Tubo	Marco	Compuerta	Total
Derrames La Campana	-	-	1	2	-	-	-	3

B.- Acciones en la Fuente y Distribución.

No hay derechos inscritos.

C.- Constitución Legal.

No tiene.

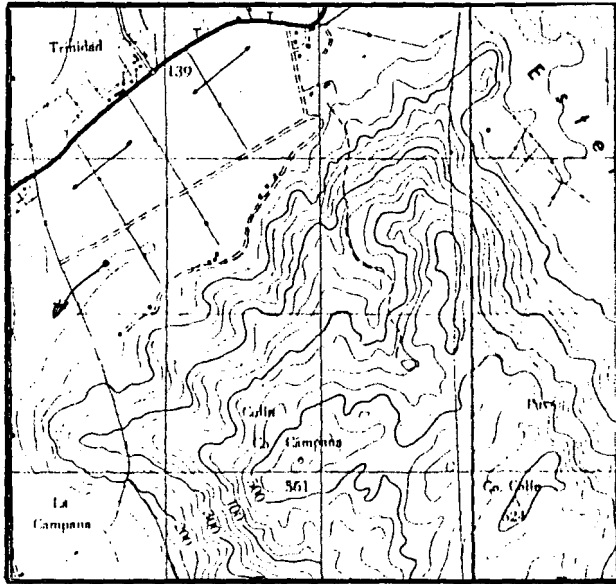
RIO DERRAMES LA CAMPANA

FECHA JULIO 1985

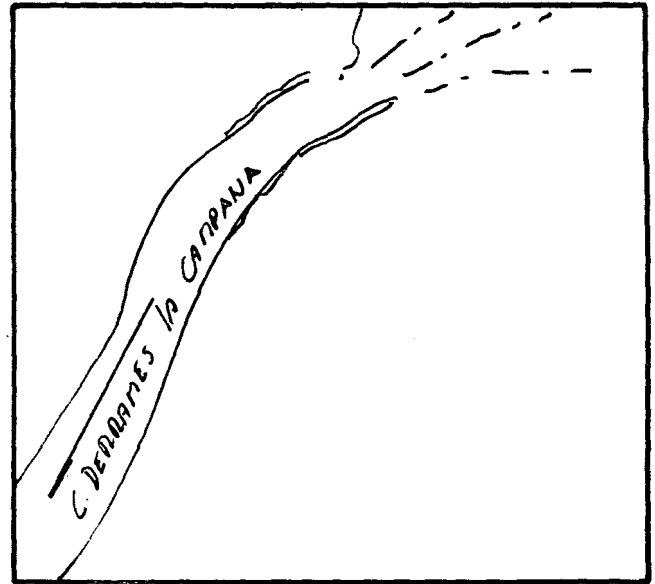
CANAL DERRAMES LA CAMPANA

BOCATOMA 1

UBICACION



CROQUIS



DESCRIPCION DE LA BOCATOMA El canal nace a partir de los Derrames La Campana en el predio Rol 141-112 de Sagrada Familia.

El acceso es por camino Sagrada Familia-Villa Prat.

SECCION DE CONTROL No hay.

OBSERVACIONES El canal sirve a 19 usuarios los cuales poseen una superficie total de riego de 96,65 hás,

No hay organización; no hay derechos inscritos.

El canal se representa en el plano 22.



### CUADRO RESUMEN

CUENCA RIO MATAQUITO  
 SUB-CUENCA RIO MATAQUITO  
 SUB-SUB-CUENCA ESTERO LOS QUILLAYES

FUENTE DERRAMES LA CAMPANA  
 CANAL DERRAMES LA CAMPANA

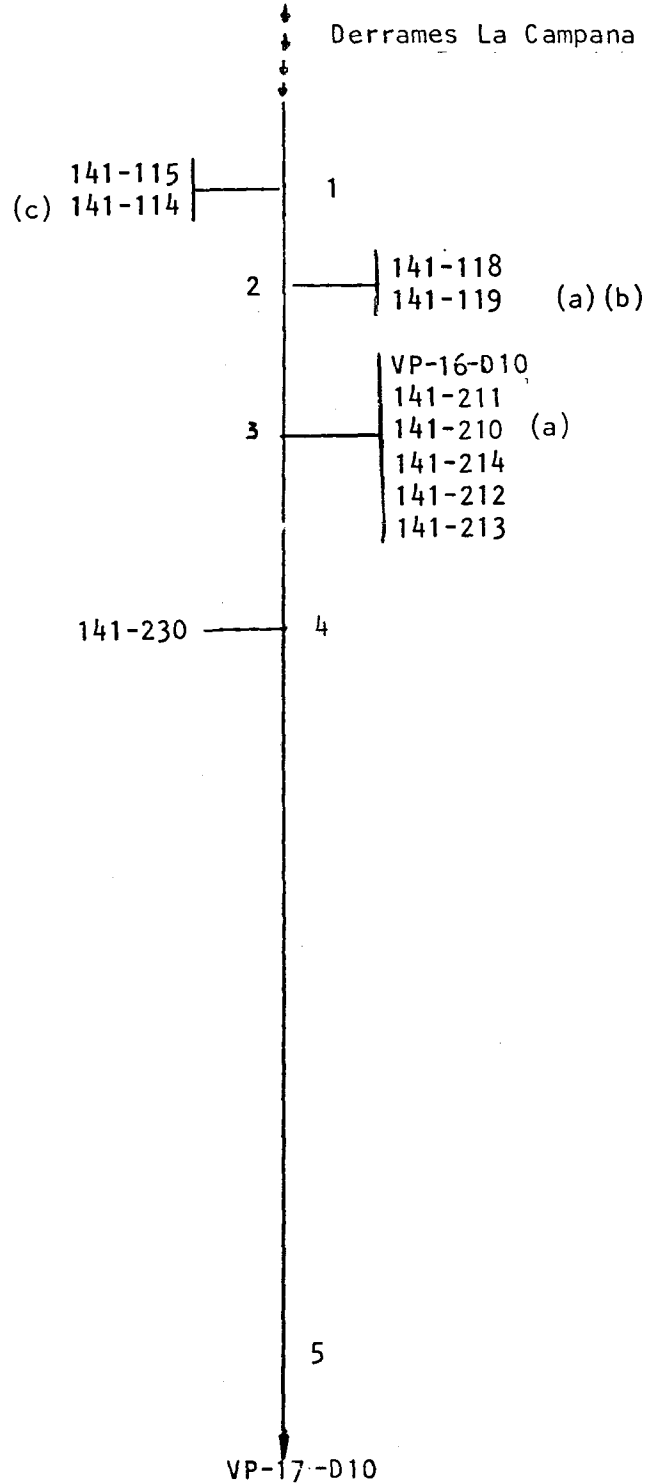
AFLUENTE DE \_\_\_\_\_

CANAL MATRIZ	DERIVADO	SUB-DERIVADO	SUB-SUB DERIVADO	NUMERO DE REGANTES	NUMERO DE ENCUESTAS	DOTACION m <sup>3</sup> /Há/año	SUPERFICIE (Há)	LONGITUD DEL CANAL Km	Nº DE OBRAS DE ARTE	Nº DE OBRAS REGULACION
Derrames La Campana				19	12	10.000	96,65	3,20	3	-

DERRAMES LA CAMPANA  
CANAL DERRAMES LA CAMPANA

Acciones:  
Hás.Reg.: 96,65  
Regantes: 19

141-112



- (a) Riega por Canal Quillayes, matriz
- (b) Riega por Canal del Cerro-Santelices
- (c) Riega por Canal Quillayes, Der. 2 Canal Quillayes Colfn.

COMUNA : SAGRADA FAMILIA  
Plano : 22

CUENCA: RIO MATAQUITO

FUENTE: DERRAMES LA CAMPANA

1/1

SUB CUENCA: RIO MATAQUITO

CANAL MATRIZ: DERRAMES LA CAMPANA

SUB SUB CUENCA: ESTERO LOS QUILLAYES

CANAL DERIVADO:

CANAL SUB DERIVADO:

ENCUESTA N°	COMUNA ROL SII	NOMBRE DEL PROPIETARIO NOMBRE DEL PREDIO	ACCIONES	U S O	SUP.(Há) VOL.	Lugar inscripcion Fs. N° Año
5040	Sgda.Familia 141-115	Daza Espronceda, Heraclio Segundo Parcela 43 Colín	s/inf.	R	9,00 10.000	s/inf.
2540	Sgda.Familia 141-114	Véliz Martínez, Luis Ambrosio (c) Parcela 42 Colín	"	R	9,00 10.000	"
5042	Sgda.Familia 141-118	Cabrera Torres, Roberto Parcela 46 Colín	"	R	9,00 10.000	"
2452	Sgda.Familia 141-119	Monkeberg Rencoret, Fernando (a)(b) Parcela 47 Colín	"	R	1,00 10.000	"
5043	Sgda.Familia VP-16-D10 E.T. E.T. E.T. 141-207	Varios Propietarios Sitios La Primavera Suc. Manuel Martínez Gutiérrez Navarro Navarro, Margarita María Gutiérrez Hernández, Manuel Armando Campos Ramírez, Manuel Jesús	"	R	10.000 0,20 0,20 0,20 0,20	"
5044	Sgda.Familia 141-211	Véliz Véliz, Carlos Alejandro Parcela 6 La Primavera	"	R	14,30 10.000	"
5045	Sgda.Familia 141-210	Briones Mardones, José (a) Parcela 4 La Primavera	"	R	7,00 10.000	"
5046	Sgda.Familia 141-214	Mondaca Aliaga, Segundo del Carmen Parcela 5 Primavera	"	R	20,00 10.000	"
5047	Sgda.Familia 141-212	Reyes Retamal, Gonzalo Parcela 6 La Primavera	"	R	15,00 10.000	"
5048	Sgda.Familia 141-213	Herrera Herrera, Celedonio Alfredo Parcela 7 Primavera	"	R	10,00 10.000	"
5049	Sgda.Familia 141-230	Viña La Primavera Limitada Viña La Primavera	"	R	0,30 10.000	"
5050	Sgda.Familia VP-17-D10 141-214St.1 141-208St.2 141-209St.4 E.T. 141-213	Varios Propietarios Sitios La Primavera Mondaca Aliaga, Segundo del Carmen Herrera Abarca, Moisés del Carmen Ahumada Díaz, Alberto Céspedes Retamal, Manuela Yolanda Herrera Herrera, Celedonio Alfredo	"	R	10.000 0,25 0,25 0,25 0,25 0,25	"
(a)	Riega por	Canal Quillayes, Matriz				
(b)	Riega por	Canal del Cerro-Santelices				
(c)	Riega por	Canal Quillayes, Der.2. Ramal Quillayes Colín				

CANAL TOMA BOUDONBOCATOMA N°1.-A.- Características Físicas

El canal nace a partir de los Derrames Toma Boudón en el predio Rol 131-9-A de Sagrada Familia.

El canal tiene una longitud de 0,50 km. No posee ningún tipo de obras de arte.

B.- Acciones en la Fuente y Distribución

No hay derechos inscritos.

C.- Constitución Legal

No tiene.

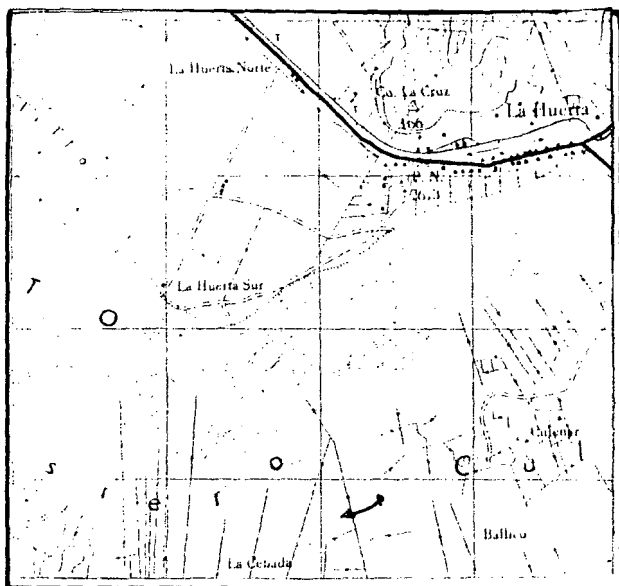
RIO DERRAMES TOMA BOUDON

FECHA OCTUBRE 1985

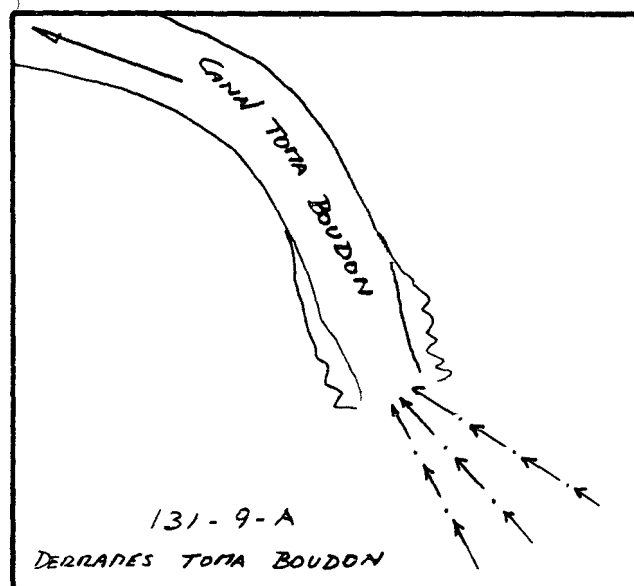
CANAL TOMA BOUDON

BOCATOMA 1

**UBICACION**



**CROQUIS**



**DESCRIPCION DE LA BOCATOMA** Nace a partir de los Derrames Toma Boudon en el predio 131-9-A de Sagrada Familia.

El acceso es por el camino Villa Prat a Curepto.

**SECCION DE CONTROL** No hay.

**OBSERVACIONES** El canal sirve a un usuario el cual posee 6,00 hás.

No hay derechos inscritos.

El canal se representa en el plano 28.

### CUADRO RESUMEN

CUENCA RIO MATAQUITO  
 SUB-CUENCA RIO MATAQUITO  
 SUB-SUB-CUENCA ESTERO CARRETON

FUENTE DERRAMES TOMA BOUDON  
 CANAL TOMA BOUDON

AFLUENTE DE \_\_\_\_\_

CANAL MATRIZ	DERIVADO	SUB-DERIVADO	SUB-SUB DERIVADO	NUMERO DE REGANTES	NUMERO DE ENCUESTAS	DOTACION m <sup>3</sup> /Há/año	SUPERFICIE (Há)	LONGITUD DEL CANAL km	Nº DE OBRAS DE ARTE	Nº DE OBRAS REGULACION
Toma Boudon				1	1	11.000	6,00	0,5	-	-

DERRAMES TOMA BOUDON  
CANAL TOMA BOUDON

Acciones:  
Hás.Reg.: 6,0  
Regantes: 1

131-9-A



131-13 (a)

(a) Riega por Canal Culenar, Matriz

COMUNA : SAGRADA FAMILIA  
Plano: 28

CUENCA : RIO MATAQUITO  
 SUB CUENCA : RIO MATAQUITO  
 SUB SUB CUENCA : ESTERO CARRETON

FUENTE : DERRAMES TOMA BOUDON  
 CANAL MATRIZ : TOMA BOUDON  
 CANAL DERIVADO :  
 CANAL SUB DERIVADO :

1/1

ENCUESTA N°	COMUNA ROL SII	NOMBRE DEL PROPIETARIO NOMBRE DEL PREDIO	ACCIONES	U S O	SUP.(Hd) VOL.	Lugar inscripcion Fs. N° Año
4687	Sgda Familia 131-13	Suc. Miguel Castillo Rebeco (a) Parcela 24 Culenar	s/inf	R	6,00 12.000	s/inf
(a)	Riega por Canal Culenar Matriz					



CANAL DERRAMES EL VILLANOBOCATOMA N°1.-A.- Características Físicas

El canal se origina a partir de los Derrames El Villano en el predio Rol 131-4 de Curepto.

El canal tiene una longitud de 0,60 km. No posee ningún tipo de obras de arte.

B.- Acciones en la Fuente y Distribución

No hay derechos inscritos.

C.- Constitución Legal

No tiene.

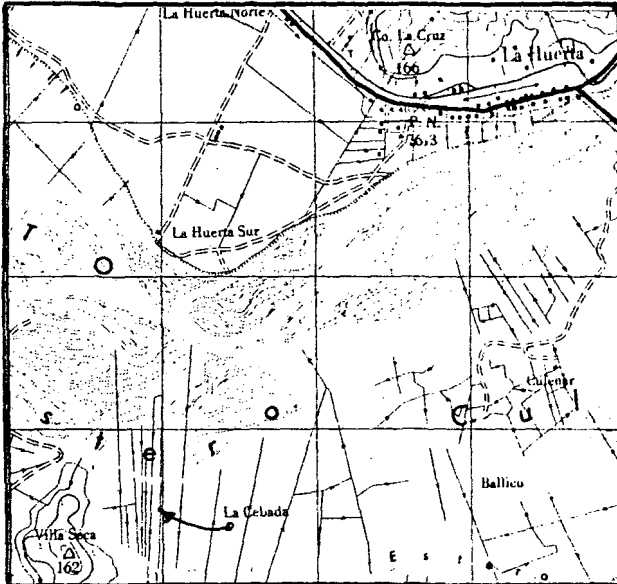
RIO DERRAMES EL VILLANO

FECHA OCTUBRE 1985

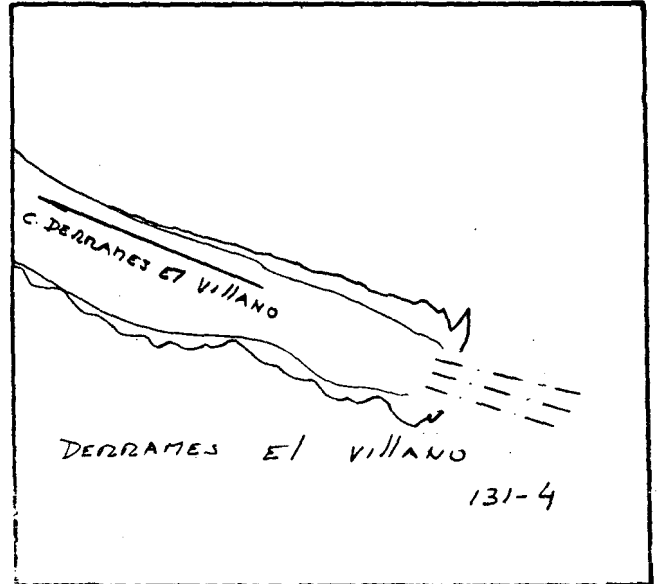
CANAL DERRAMES EL VILLANO

BOCATOMA 1

UBICACION



CROQUIS



DESCRIPCION DE LA BOCATOMA El canal nace a partir de los Derrames El Villano en el predio Rol 131-4 de Curepto.

El acceso es por el camino Villa Prat-Curepto.

SECCION DE CONTROL No hay.

OBSERVACIONES El canal sirve a 2 usuarios los cuales riegan una superficie total de 16,00 hás.

No hay derechos inscritos.

El canal se representa en el plano 28.

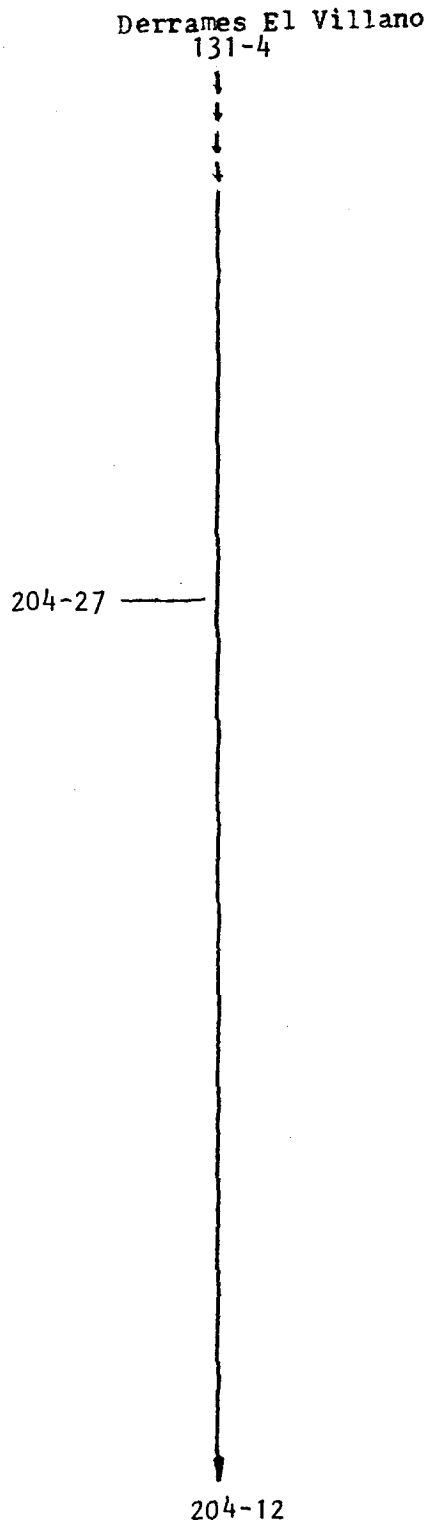
CUADRO RESUMEN

CUENCA RIO MATAQUITO FUENTE DERRAMES EL VILLANO AFLUENTE DE \_\_\_\_\_  
 SUB-CUENCA RIO MATAQUITO CANAL DERRAMES EL VILLANO  
 SUB-SUB-CUENCA ESTERO VILLASECA

CANAL MATRIZ	DERIVADO	SUB-DERIVADO	SUB-SUB DERIVADO	NUMERO DE REGANTES	NUMERO DE ENCUESTAS	DOTACION m <sup>3</sup> /Há/año	SUPERFICIE (Há)	LONGITUD DEL CANAL KM	Nº DE OBRAS DE ARTE	Nº DE OBRAS REGULACION
Derrames El Villano				2	2	11.000	16,00	0,6	-	-

DERRAMES EL VILLANO  
CANAL DERRAMES EL VILLANO

Acciones:  
Hás.Reg.: 16,00  
Regantes: 2



COMUNA : CUREPTO  
Plano : 28

CUENCA: RIO MATAQUITO  
 SUB CUENCA: RIO MATAQUITO  
 SUB SUB CUENCA: ESTERO VILLASECA

FUENTE: DERRAMES EL VILLANO  
 CANAL MATRIZ: DERRAMES EL VILLANO  
 CANAL DERIVADO:  
 CANAL SUB DERIVADO:

1/1

ENCUESTA N°	COMUNA ROL SII	NOMBRE DEL PROPIETARIO NOMBRE DEL PREDIO	ACCIONES	U S O	SUP.(Há) VOL.	Lugar inscripcion		
						Fs.	N°	Año
5240	Curepto 204-27	Ramírez Herrera, Dolores Villaseca	s/inf.	R	8,00 11.000	s/inf.		
5241	Curepto 204-12	Meza Cancino, Aníbal Villaseca	"	R	8,00 11.000	"		

CANAL DERRAMES PARRONALBOCATOMA N°1.-A.- Características Físicas

El canal se origina en el predio Rol 168-65 de Hualañé a partir del Sistema de Derrames Parronal.

El canal tiene una longitud de 2,60 km. y posee 2 obras de arte.

Obras de Arte

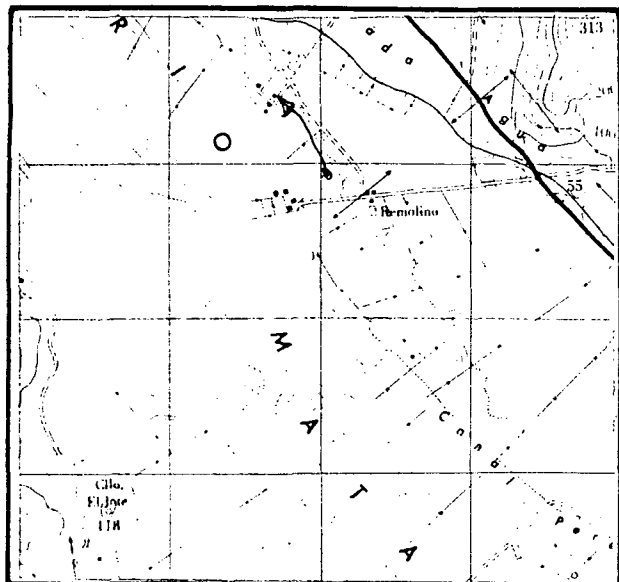
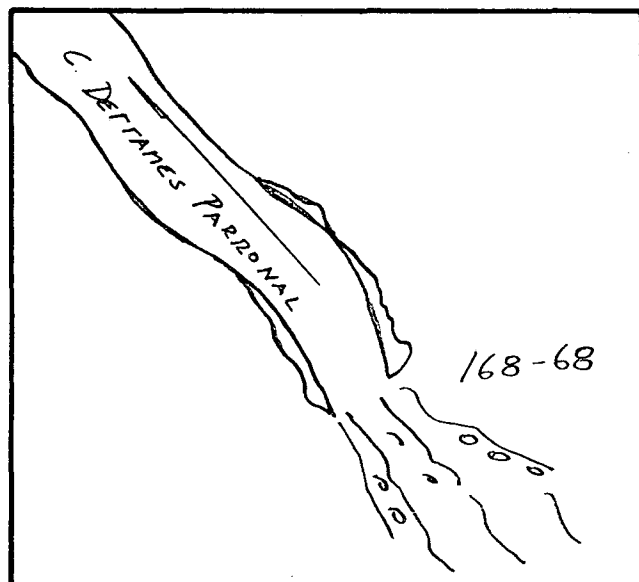
Canal Matriz	Túnel	Sifón	Canoa	Puente	Tabo	Marco	Compuerta	Total
Derrames Parronal	-	-	-	2	-	-	-	2

B.- Acciones en la Fuente y Distribución

No hay derechos inscritos.

C.- Constitución Legal

No tiene.

RIO SISTEMA DE DERRAMES PARRONALFECHA JULIO 1985CANAL DERRAMES PARRONALBOCATOMA 1UBICACIONCROQUIS

**DESCRIPCION DE LA BOCATOMA** El canal nace a partir del Sistema de Derrames Parronal en el predio Rol 168-65 de Hualañé.

El acceso a la bocatoma es por camino Curicó-Hualañé, en el sector Parronal.

**SECCION DE CONTROL** No hay.

**OBSERVACIONES** El canal sirve a 4 usuarios los que riegan una superficie de 39,00 hás.

No se encuentra organizado; No hay derechos inscritos.

El canal se representa en el plano 30 y 31.

### CUADRO RESUMEN

CUENCA RIO MATAQUITO

FUENTE SISTEMA DERRAMES PARRONAL

AFLUENTE DE \_\_\_\_\_

SUB-CUENCA RIO MATAQUITO

CANAL DERRAMES PARRONAL

SUB-SUB - CUENCA \_\_\_\_\_


CANAL MATRIZ	DERIVADO	SUB-DERIVADO	SUB-SUB DERIVADO	NUMERO DE REGANTES	NUMERO DE ENCUESTAS	DOTACION m <sup>3</sup> /Há/año	SUPERFICIE (Há)	LONGITUD DEL CANAL Km	Nº DE OBRAS DE ARTE	Nº DE OBRAS REGULACION
Derrames Parronal				4	4	14.000	39,00	2,6	2	-



SISTEMA DE DERRAMES PARRONAL  
CANAL DERRAMES PARRONAL

Acciones:  
Hás. Reg.: 39,00  
Regantes: 4

Sistema de Derrames Parronal-



(a) Riega por Canal La Huerta  
(b) Riega por Canal Eloisa-La Huerta

COMUNA : HUALAÑE  
Plano: 30 y 31

CUENCA : RIO MATAQUITO

FUENTE : SISTEMA DERRAMES PARRONAL 1/1

SUB CUENCA : RIO MATAQUITO

CANAL MATRIZ : DERRAMES PARRONAL

SUB SUB CUENCA :

CANAL DERIVADO :

CANAL SUB DERIVADO :

ENCUESTA N°	COMUNA ROL SII	NOMBRE DEL PROPIETARIO NOMBRE DEL PREDIO	ACCIONES	U S O	SUP.(Hd) VOL.	Lugar inscripcion Fs. N° Año
4180	Hualañé 168-68	Fuenzalida Morales, José Modesto (a) Parcela 7 Peralillo	s/inf	R	6,00 14.000	s/inf
4200	Hualañé 168-28	Avilés Beunza, Luis Francisco Enrique Eloisa (a) (b)	"	R	30,00 14.000	"
4215	Hualañé 169-25	Suc. Silvio Antonio Villarroel Núñez Molino Parronal	"	R	1,50 14.000	"
4216	Hualañé 169-26	Retamal Retamal, Juan Angel Molino Parronal	"	R	1,50 14.000	"
(a)	Riega por Canal La Huerta					
(b)	Riega por Canal Eloisa La Huerta					

CANAL TRANQUE BARANDICABOCATOMA N°1A.- Características Físicas

El canal se origina a partir del Tranque Barandica en el predio Rol 160-13 de Hualañé. Este tranque acumula el agua de lluvia del invierno.

El canal tiene una longitud de 1,30 km. posee una obra de arte y una de regulación.

Obras de Arte

Canal Matriz	Túnel	Sifón	Canoa	Puente	Tubo	Marco	Compuerta	Total
Tranque Barandica	-	1	-	-	-	-	1	2

B.- Acciones en la Fuente y Distribución

No hay derechos inscritos

C.- Constitución Legal

No tiene

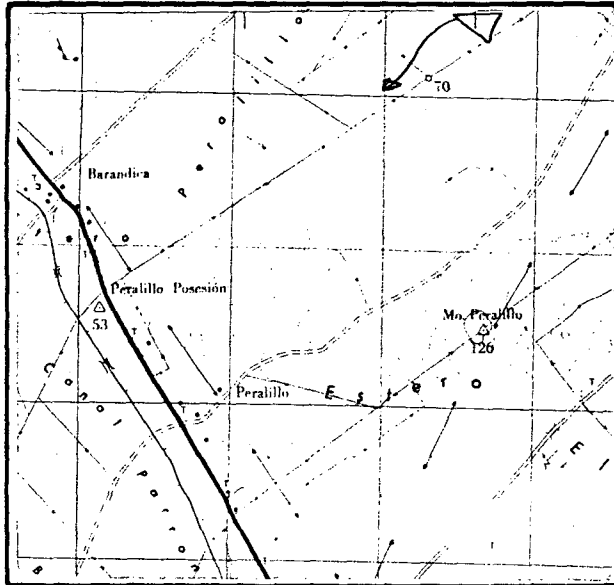
RIO TRANQUE BARANDICA

FECHA AGOSTO 1985

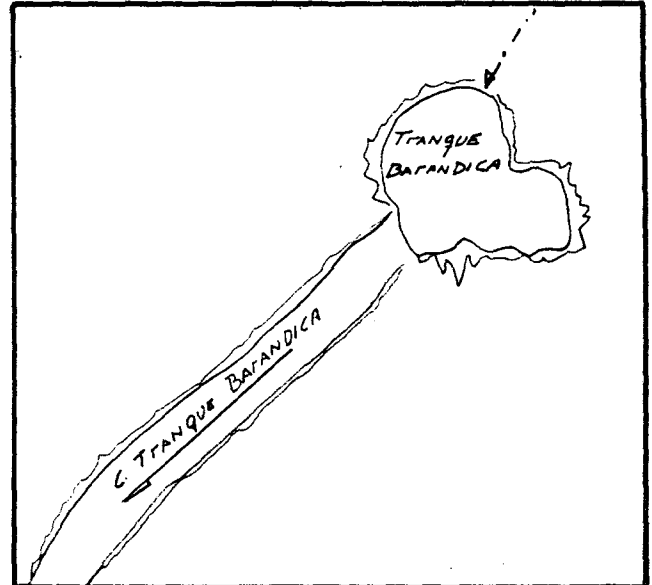
CANAL TRANQUE BARANDICA

BOCATOMA 1

**UBICACION**



**CROQUIS**



**DESCRIPCION DE LA BOCATOMA** El canal se origina a partir del Tranque Barandica en el predio Rol 160-13 de Hualañé.

El acceso al sector donde se ubica el Tranque es por el sector Barandica del camino Curicó-Hualañé.

**SECCION DE CONTROL** No hay.

**OBSERVACIONES** El canal sirve a 2 usuarios los cuales se abastecen con las aguas almacenadas en el Tranque Barandica y riegan un total de 8,00 hás.

No hay derechos inscritos.

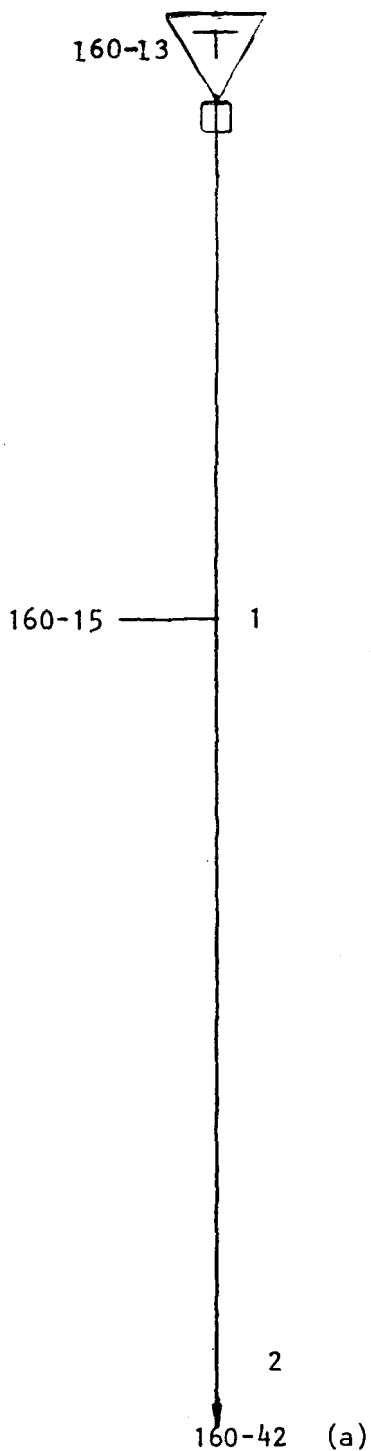
El canal se representa en el plano 31.



TRANQUE BARANDICA  
CANAL TRANQUE BARANDICA

Acciones:  
Hás.Reg.: 8,00  
Regantes: 2

Tranque Barandica



[a] Riega por Canal Peralillo Barandica

COMUNA : HUALAÑE  
Plano: 31

CUENCA: RIO MATAQUITO

FUENTE: TRANQUE BARANDICA

1/1

SUB CUENCA: RIO MATAQUITO

CANAL MATRIZ: TRANQUE BARANDICA

SUB SUB CUENCA:

CANAL DERIVADO:

CANAL SUB DERIVADO:

ENCUESTA N°	COMUNA ROL SII	NOMBRE DEL PROPIETARIO NOMBRE DEL PREDIO	ACCIONES	U S O	SUP.(Há) VOL.	Lugar inscripción Fs. N° Año
4269	Hualañé 160-15	Alcántara Cancino, Carlos Hijuela 4 Barandica	s/inf	R	4,00 12.000	s/inf
4228	Hualañé 160-42	Vidal Fresno, Luis Ignacio (a) Reserva 2 Barandica	"	R	4,00 12.000	"
(a)	Riega por	Canal Peralillo- Barandica				

CANAL VERTIENTE LOS LAURELESBOCATOMA N° 1.-A.- Características Físicas

El canal nace junto con la vertiente Los Laureles en el predio Rol 156-36 de Licantén.

El canal tiene una longitud de 1,0 Km. No posee obras de arte.

B.- Acciones en la Fuente y Distribución

No hay derechos inscritos

C.- Constitución Legal

No tiene



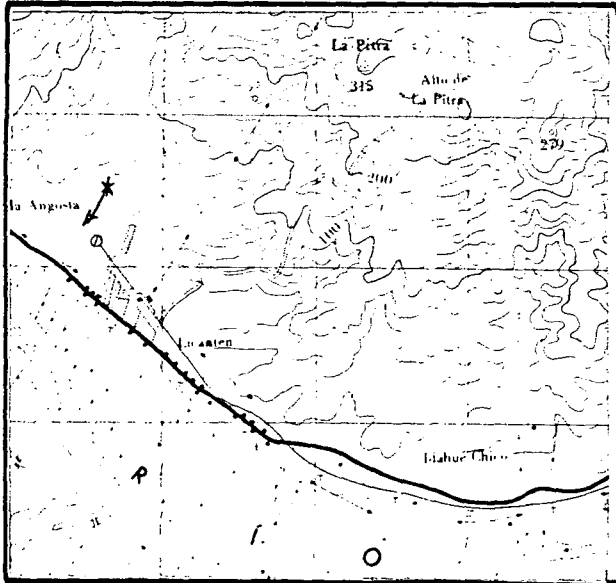
RIO VERTIENTE LOS LAURELES

FECHA AGOSTO 1985

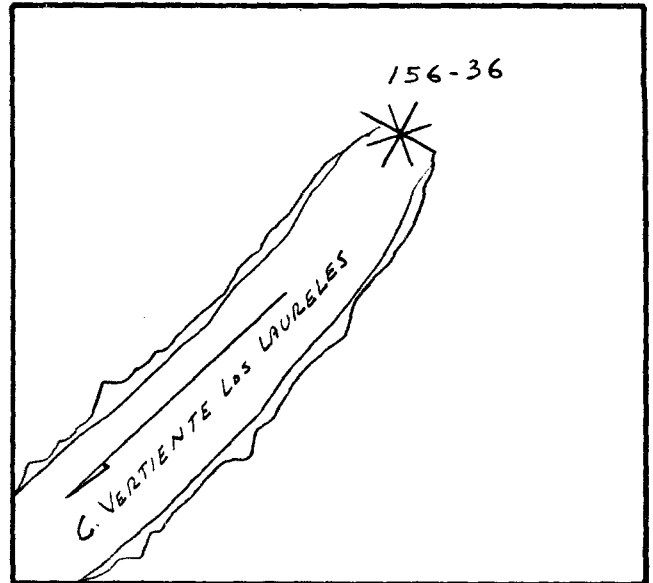
CANAL VERTIENTE LOS LAURELES

BOCATOMA 1

UBICACION



CROQUIS



DESCRIPCION DE LA BOCATOMA El canal nace junto con la Vertiente Los Laureles en predio Rol 156-36 de Licantén.

El acceso a la toma es por Rol 156-36 Licantén, en camino de Hualañé a Iloca.

SECCION DE CONTROL No hay.

OBSERVACIONES El canal sirve a 3 usuarios los cuales riegan un total de 3,30 hás.

No hay derechos inscritos.

El canal se representa en el plano 34.

### CUADRO RESUMEN

CUENCA RIO MATAQUITO

FUENTE VERTIENTE LOS LAURELES

AFLUENTE DE \_\_\_\_\_

SUB-CUENCA RIO MATAQUITO

CANAL VERTIENTE LOS LAURELES


SUB-SUB - CUENCA \_\_\_\_\_

CANAL MATRIZ	DERIVADO	SUB-DERIVADO	SUB-SUB DERIVADO	NUMERO DE REGANTES	NUMERO DE ENCUESTAS	DOTACION m <sup>3</sup> /Há/año	SUPERFICIE (Há)	LONGITUD DEL CANAL Km	Nº DE OBRAS DE ARTE	Nº DE OBRAS REGULACION
Vertiente Lourdes				3	3	14.000	3,30	1,0	-	-

VERTIENTE LOS LAURELES  
CANAL VERTIENTE LOS LAURELES

Acciones:  
Hás.Reg.: 3,30  
Regantes: 3

Vertiente Los Laureles



CUENCA: RIO MATAQUITO  
 SUB CUENCA : RIO MATAQUITO  
 SUB SUB CUENCA:

FUENTE : VERTIENTE LOS LAURELES  
 CANAL MATRIZ : VERTIENTE LOS LAURELES 1/1  
 CANAL DERIVADO :  
 CANAL SUB DERIVADO :

ENCUESTA N°	COMUNA ROL SII	NOMBRE DEL PROPIETARIO NOMBRE DEL PREDIO	ACCIONES	U S O	SUP.(Hd) VOL.	Lugar inscripcion Fs. N° Año
4510	Licantén 156-36	Arenas Rojas, María Yolanda Hijuela 3 El Boldo	s/inf	R	2,40 14.000	s/inf
4511	Licantén 156-31	Farías Véliz, Celín El Bosque	"	R	0,40 14.000	"
4512	Licantén 156-38	Arenas Rojas, Guillermo Enrique El Bosque	"	R	0,50 14.000	"

CANAL VERTIENTE DEL CERROBOCATOMA N° 1.-A.- Características Físicas

El canal nace junto con la Vertiente del Cerro en el predio Rol 162-65 de Licantén.

El canal tiene una longitud de 0,60 Km.

Obras de Arte

Canal Matriz	Túnel	Sifón	Canoa	Puente	Tubo Marco	Compuerta	Total
Vertiente del Cerro	-	-	-	1	-	-	1

B.- Acciones en la Fuente y Distribución

No hay derechos inscritos

C.- Constitución Legal

No tiene

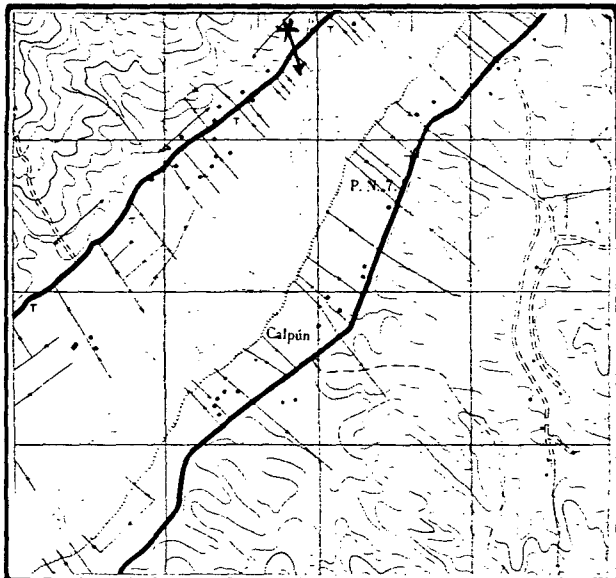
RIO VERTIENTE DEL CERRO

FECHA AGOSTO 1985

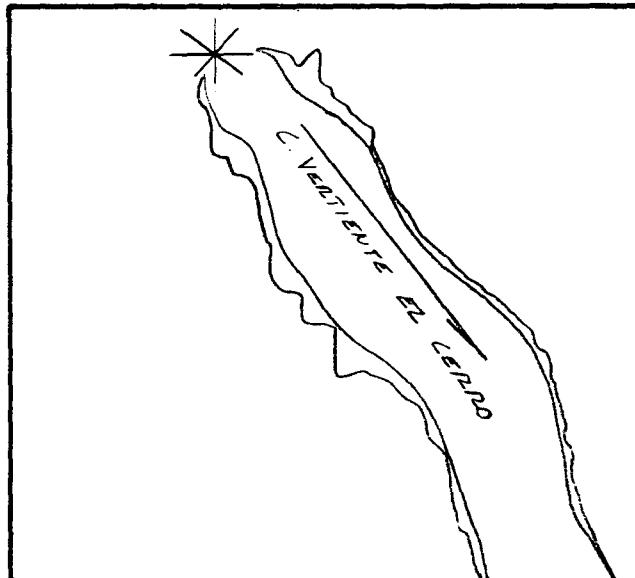
CANAL VERTIENTE DEL CERRO

BOCATOMA 1

UBICACION



CROQUIS



DESCRIPCION DE LA BOCATOMA Nace junto con la Vertiente del Cerro en el predio Rol 162-65 de Licantén.

El acceso es por Camino Licantén-Iloca.

SECCION DE CONTROL No hay.

OBSERVACIONES El canal sirve a un usuario el que posee una superficie total de 2,00 hás.,.

No hay derechos inscritos.

El canal se representa en el plano 34.

### CUADRO RESUMEN

CUENCA RIO MATAQUITO  
 SUB-CUENCA RIO MATAQUITO  
 SUB-SUB - CUENCA \_\_\_\_\_

FUENTE VERTIENTE DEL CERRO  
 CANAL VERTIENTE DEL CERRO

AFLUENTE DE \_\_\_\_\_

CANAL MATRIZ	DERIVADO	SUB-DERIVADO	SUB-SUB DERIVADO	NUMERO DE REGANTES	NUMERO DE ENCUESTAS	DOTACION m <sup>3</sup> /Hd/año	SUPERFICIE (Hd)	LONGITUD DEL CANAL Km	N° DE OBRAS DE ARTE	N° DE OBRAS REGULACION
Vertiente del Cerro				1	1	14.000	2,00	0,6	1	=

VERTIENTE DEL CERRO  
CANAL VERTIENTE DEL CERRO

Acciones:  
Hás.Reg.: 2,00  
Regantes: 1

Vertiente del Cerro  
162-65



162-65

COMUNA : LICANTEN  
Plano: 34



CUENCA: RIO MATAQUITO

SUB CUENCA : RIO MATAQUITO

SUB SUB CUENCA:

FUENTE : VERTIENTE DEL CERRO

CANAL MATRIZ : VERTIENTE DEL CERRO

1/1

CANAL DERIVADO :

CANAL SUB DERIVADO :

ENCUESTA N°	COMUNA ROL SII	NOMBRE DEL PROPIETARIO NOMBRE DEL PREDIO	ACCIONES	U S O	SUP.(Hd) VOL.	Lugar inscripcion Fs. N° Año
4515	Licantén 162-65	Guerra Devia, Rosa Santa Ana	s/inf	R	2,00 14.000	s/inf

CANAL VERTIENTE LA QUINTABOCATOMA N° 1.-A.- Características Físicas.

El canal nace a partir de la Vertiente La Quinta en el predio Rol 173-32 de Curepto.

El canal tiene una longitud de 0,50 Km. y posee una obra de arte.

Obras de Arte.

Canal Matriz	Túnel	Sifón	Canoa	Puente	Tabo	Marco	Compuerta	Total
Vertiente La Quinta	-	-	-	-	1	-	-	1

B.- Acciones en la Fuente y Distribución.

No hay derechos inscritos.

C.- Constitución Legal.

No tiene.

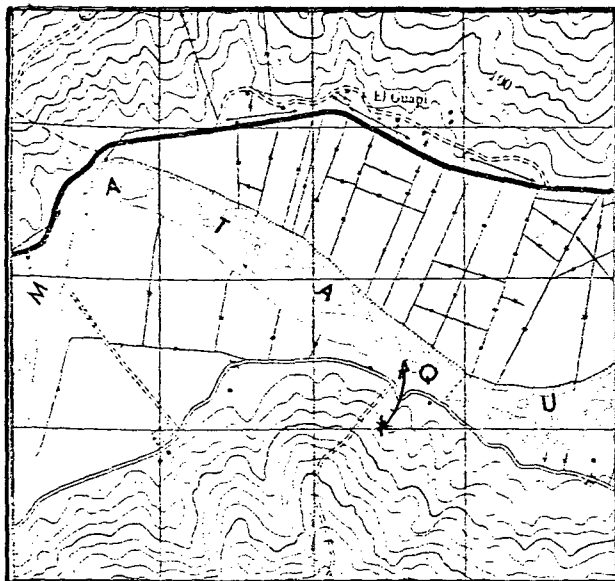
RIO VERTIENTE LA QUINTA

FECHA OCTUBRE 1985

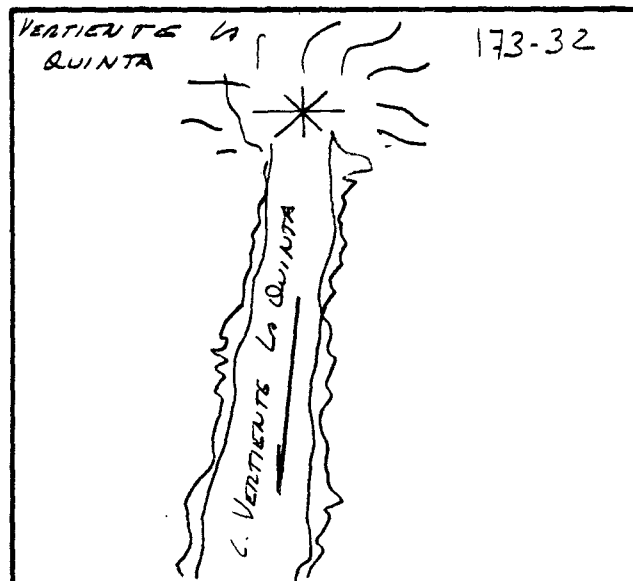
CANAL VERTIENTE LA QUINTA

BOCATOMA 1

**UBICACION**



**CROQUIS**



**DESCRIPCION DE LA BOCATOMA** El canal nace a partir de la Vertiente La Quinta en el predio Rol 173-32 de Curepto.

El acceso es por camino Curepto a La Trinchera.

**SECCION DE CONTROL** No hay.

**OBSERVACIONES** El canal sirve al riego de sólo un usuario, el cual riega una superficie de 1,00 hás.

No hay derechos inscritos.

El canal se representa en el plano 35.

### CUADRO RESUMEN

CUENCA RIO MATAQUITO  
 SUB-CUENCA RIO MATAQUITO  
 SUB-SUB-CUENCA \_\_\_\_\_

FUENTE VERTIENTE LA QUINTA  
 CANAL VERTIENTE LA QUINTA

AFLUENTE DE \_\_\_\_\_

CANAL MATRIZ	DERIVADO	SUB-DERIVADO	SUB-SUB DERIVADO	NUMERO DE REGANTES	NUMERO DE ENCUESTAS	DOTACION m <sup>3</sup> /Há/año	SUPERFICIE (Há)	LONGITUD DEL CANAL km	Nº DE OBRAS DE ARTE	Nº DE OBRAS REGULACION
Vertiente La Quinta				1	1	11.000	1,00	0,50	1	-

VERTIENTE LA QUINTA  
CANAL VERTIENTE LA QUINTA

Acciones:  
Hás.Reg.: 1,00  
Regantes: 1

Vertiente La Quinta  
171-78-



COMUNA : CUREPTO  
Plano: 35

CUENCA: RIO MATAQUITO

FUENTE: VERTIENTE LA QUINTA 1/1

SUB CUENCA: RIO MATAQUITO

CANAL MATRIZ: VERTIENTE LA QUINTA

SUB SUB CUENCA:

CANAL DERIVADO:

CANAL SUB DERIVADO:

ENCUESTA N°	COMUNA ROL SII	NOMBRE DEL PROPIETARIO NOMBRE DEL PREDIO	ACCIONES	U S O	SUP.(Hd) VOL.	Lugar inscripcion Fs. N° Año
5038	Curepto 173-44	Gajardo Véliz, Manuel Luis La Bodeguita	s/inf.	R	1,00 16.500	s/inf.