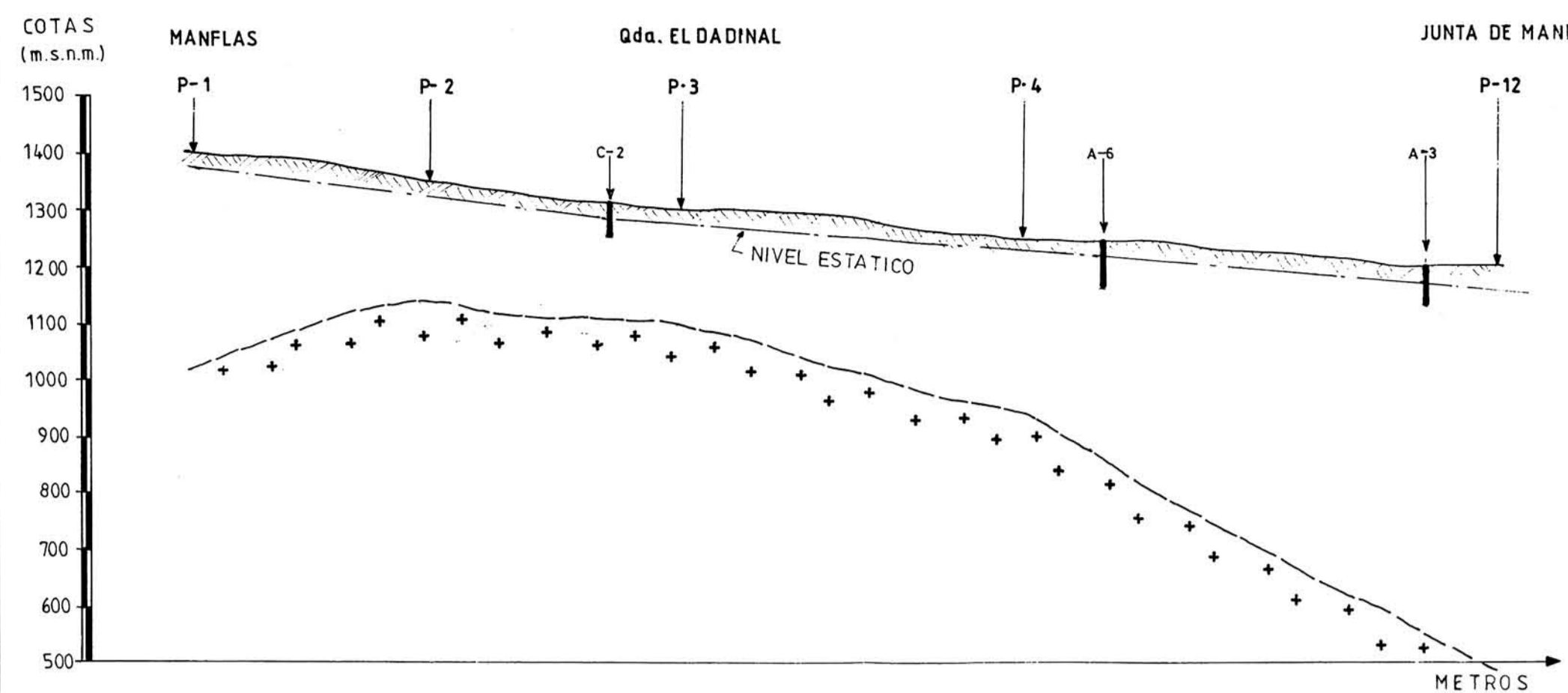


DIRECTOR GENERAL DE AGUAS		MINISTERIO DE OBRAS PUBLICAS		NOMBRE DEL PLANO	
EUGENIO LOBO P.		DIRECCION GENERAL DE AGUAS		SECTOR: EMBALSE LAUTARO-ANGOSTURA	
JEFE DEPTO. HIDROLOGIA		DEPARTAMENTO DE HIDROLOGIA		PLANTA GENERAL UBICAC. PERFILES GEOL.	
ENRIQUE GARCIA M.		HUMBERTO PEÑA T.		ESCALA	
INSPECTOR TECNICO		EMPRESA CONSULTORA		Nº DE PLANOS	
PERDINO ESCOBAR C.		ALAMOS Y PERALTA		1 de 2	
LAYTO DALANNE G.		ESTUDIO HIDROGEOLOGICO DE COPIAPO		REV.	
DIBUJANTE		MODELO DE RECURSOS HIDRICOS		1:1100.000	
FEDIA APROB.				LAMINA N.º 2 al 6	

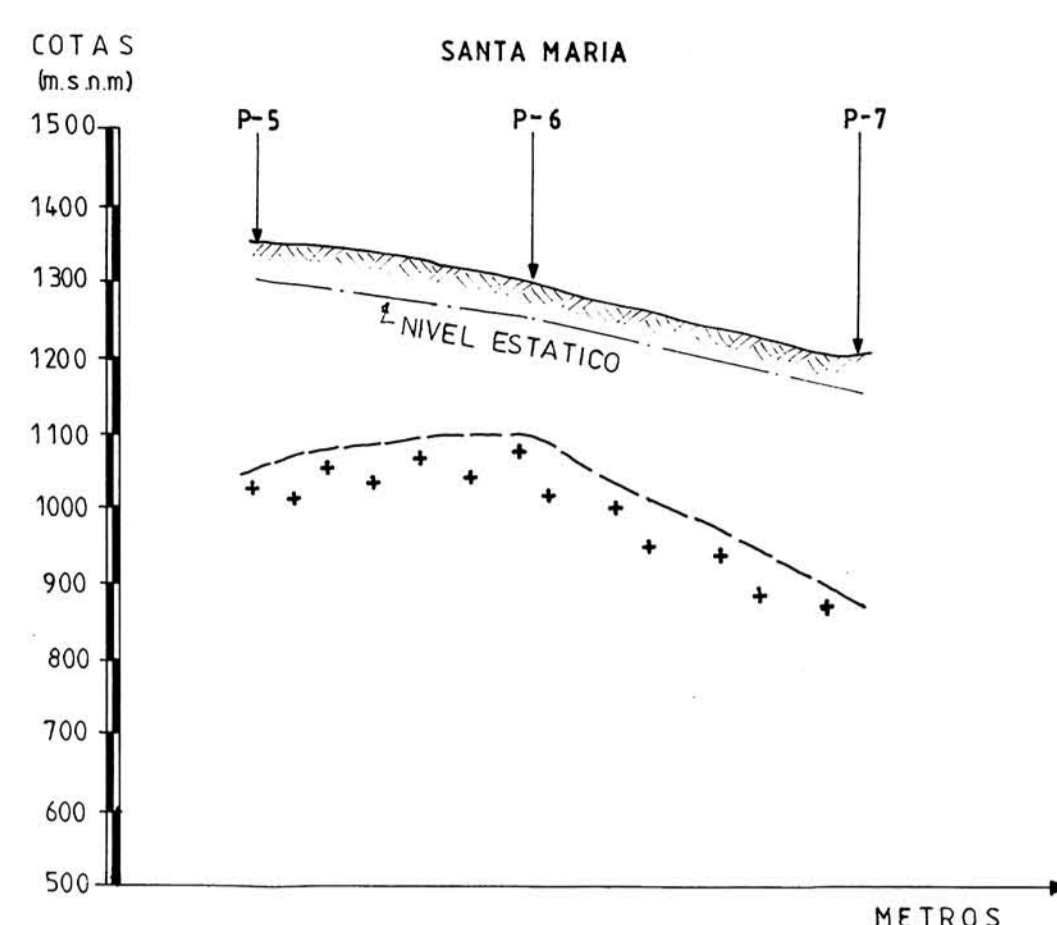
PERFILES LONGITUDINALES

ESCALA HORIZ. 1:50.000 VERT. 1:10.000

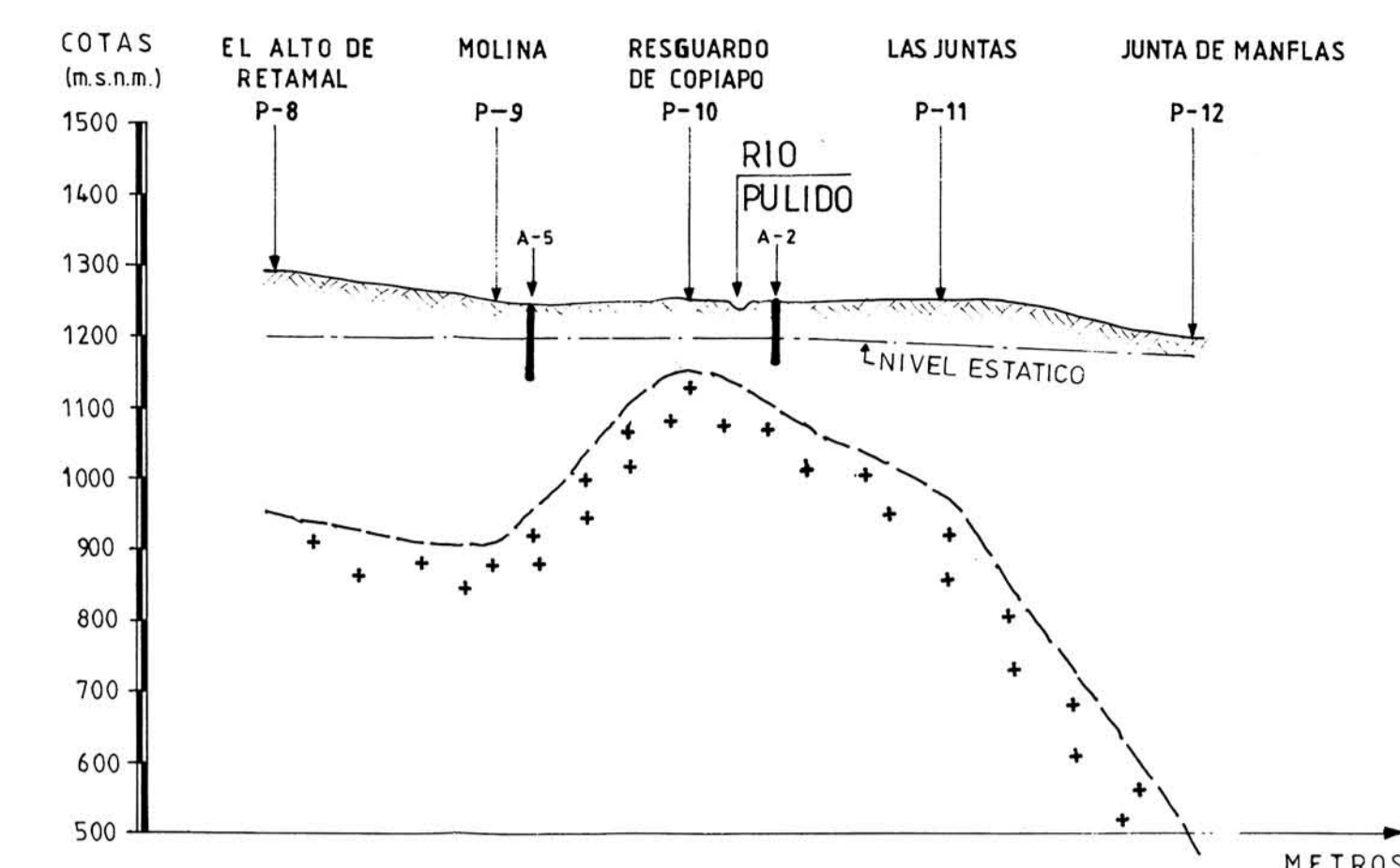
RIO MANFLAS



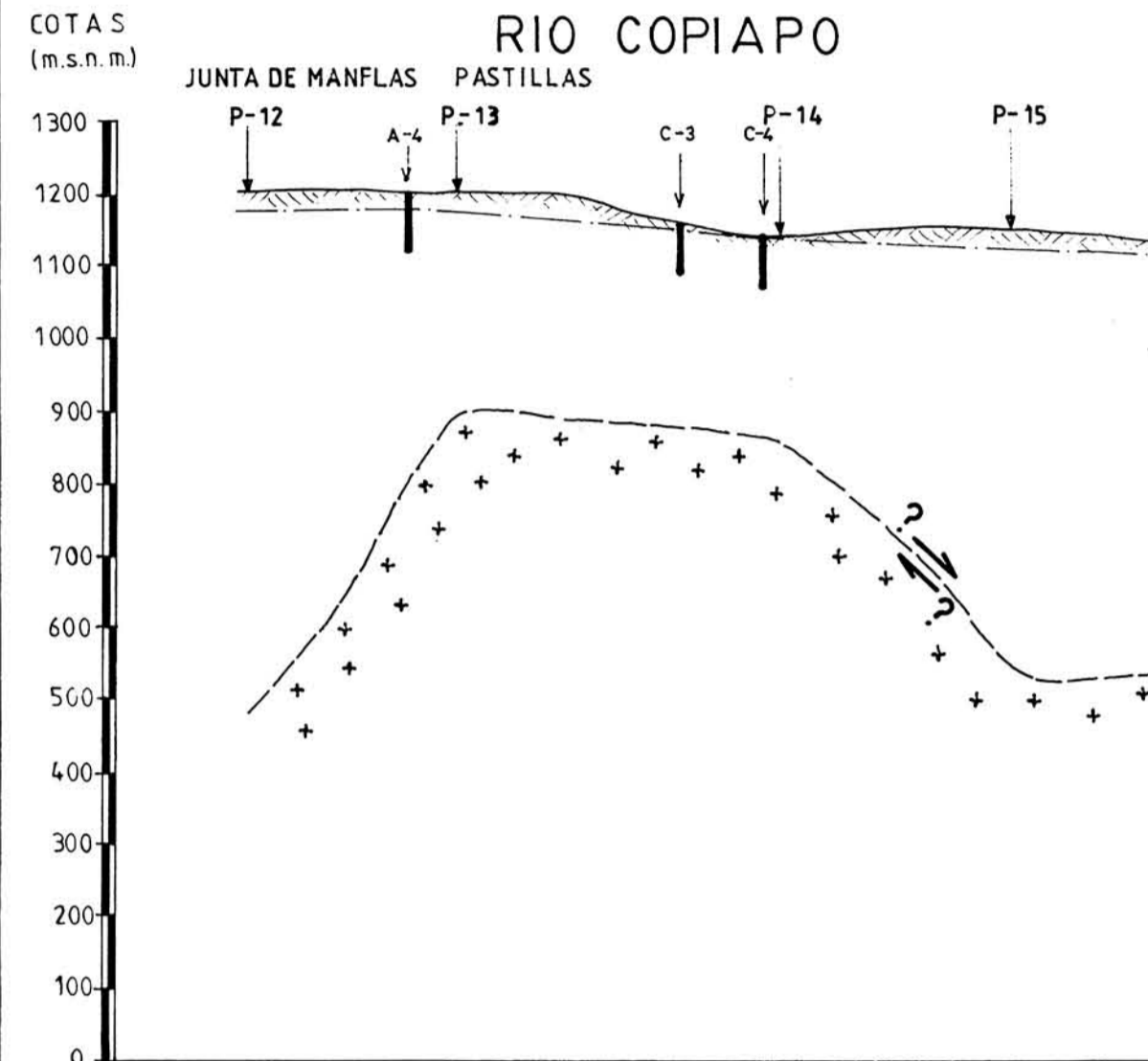
RIO PULIDO



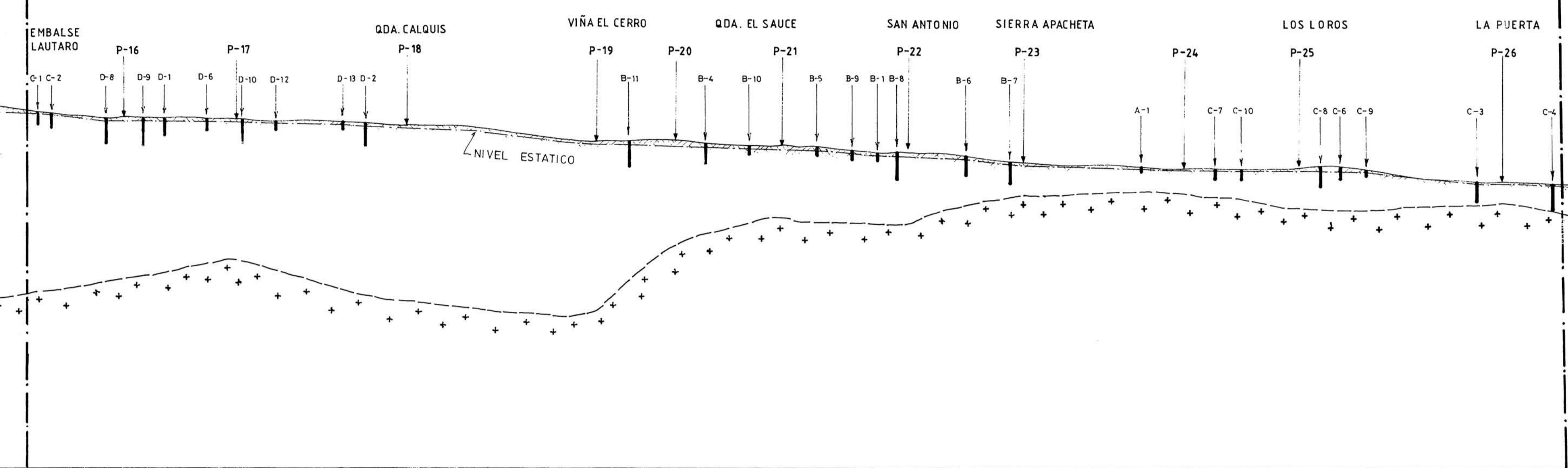
RIO JORQUERA



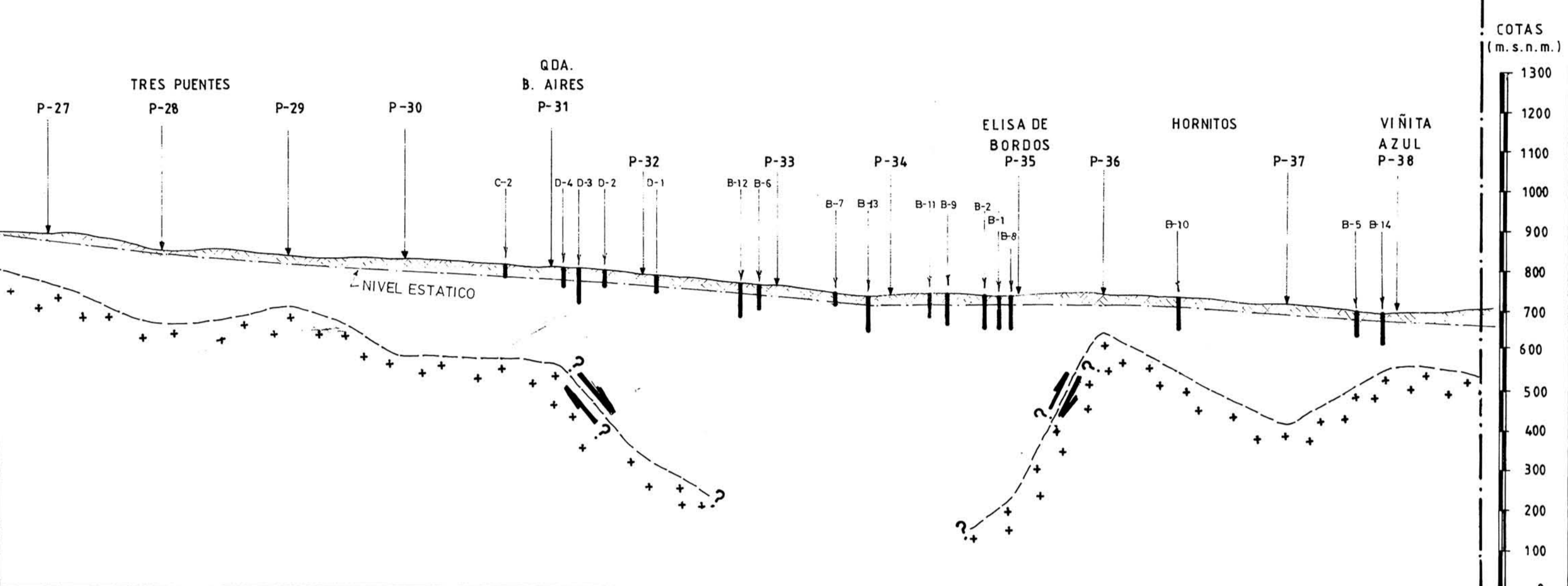
LAMINA N°1 Sector: RIOS MANFLAS, JORQUERA, PULIDO Y COPIAPO



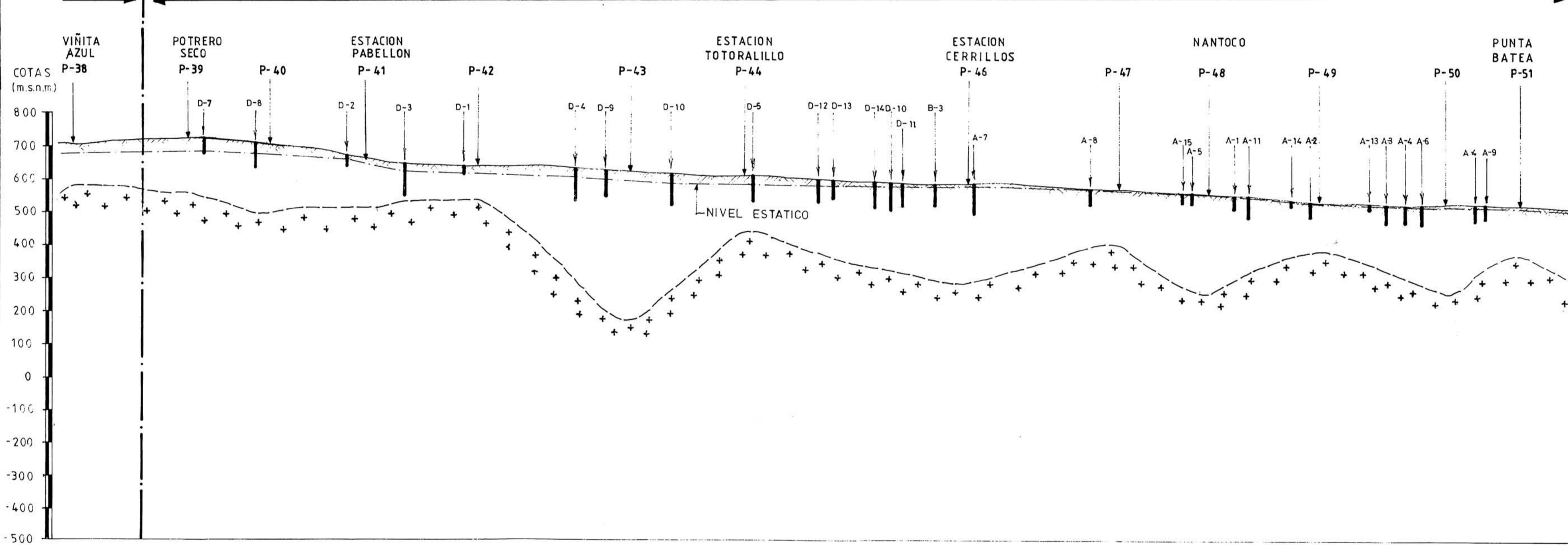
LAMINA N°2 Sector: LAUTARO - LA PUERTA



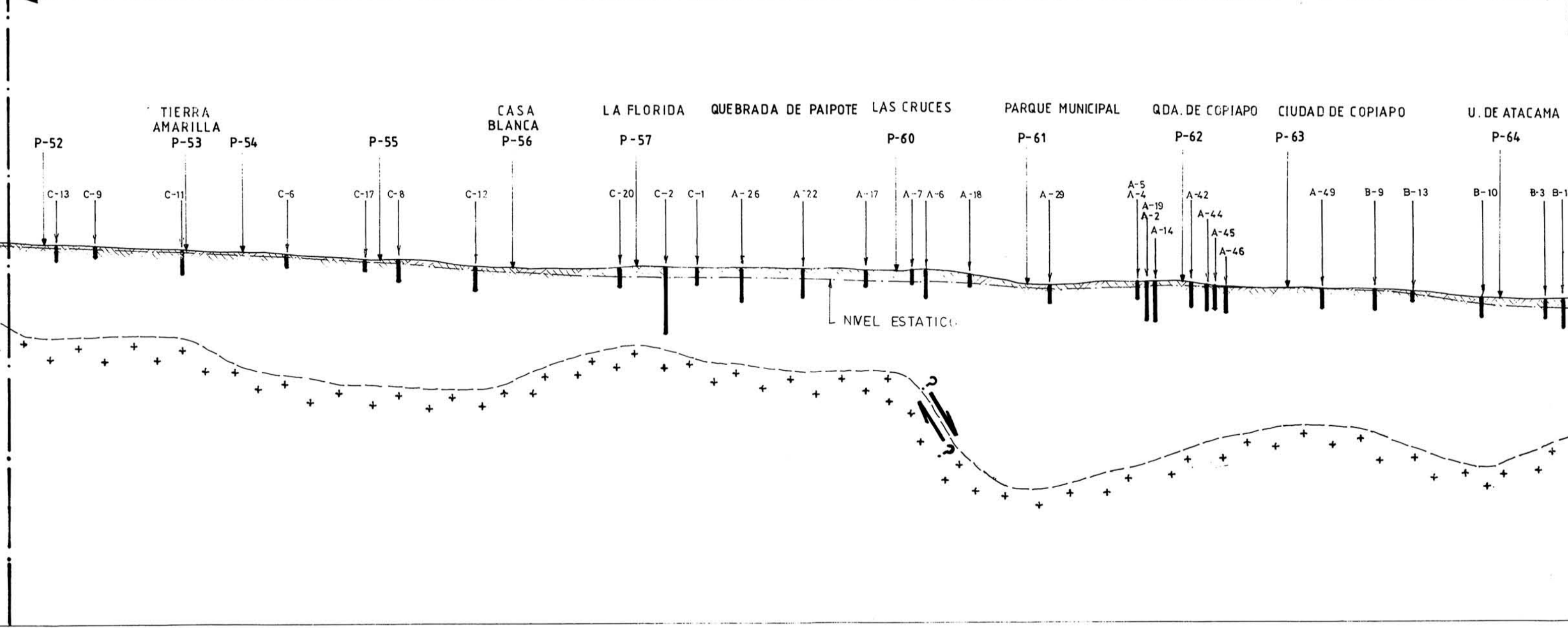
LAMINA N°3a Sector: LA PUERTA - MAL PASO



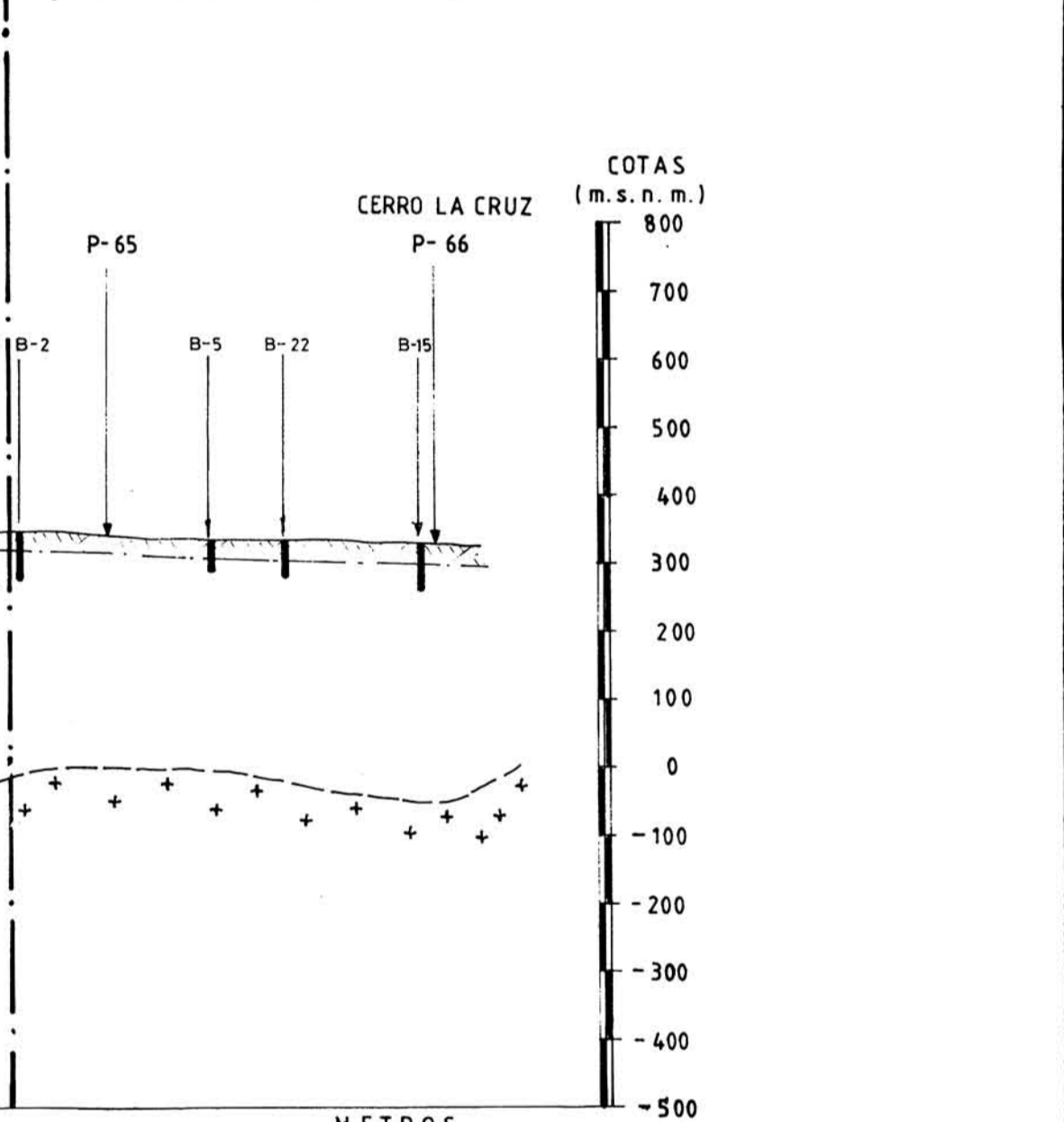
LAMINA N°3b Sector: LA PUERTA - MAL PASO



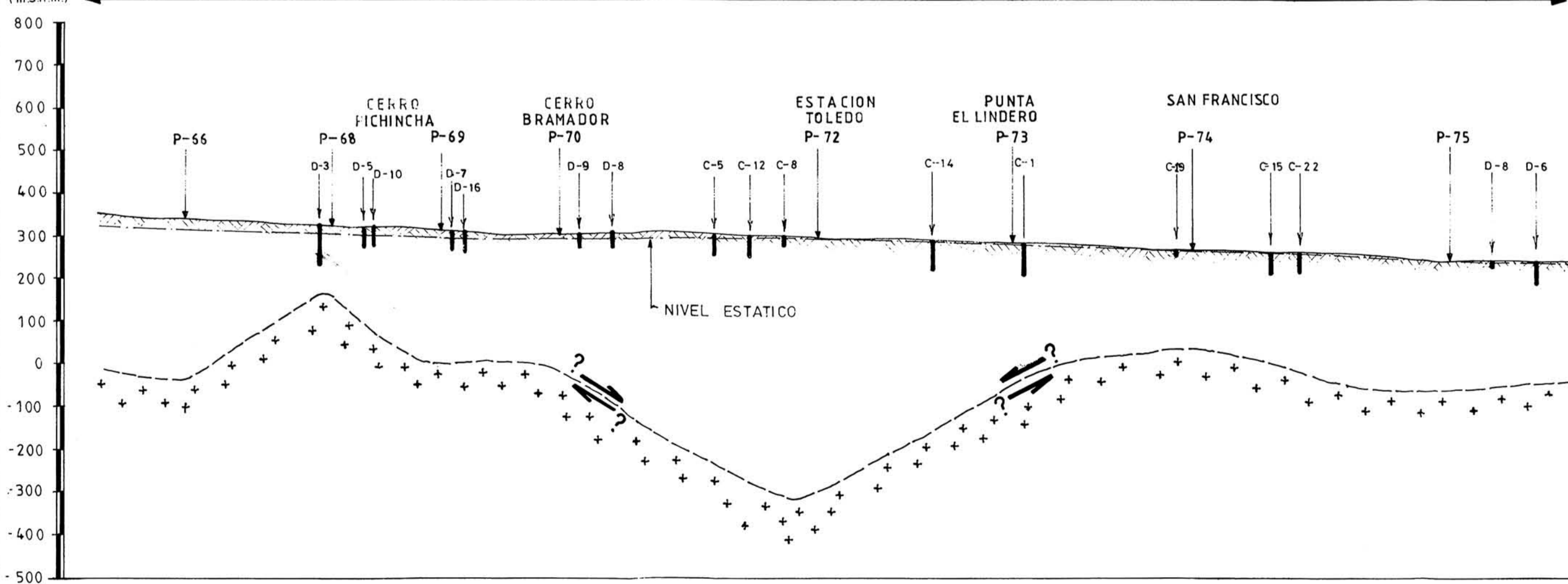
LAMINA N°4 Sector: MAL PASO - COPIAPO



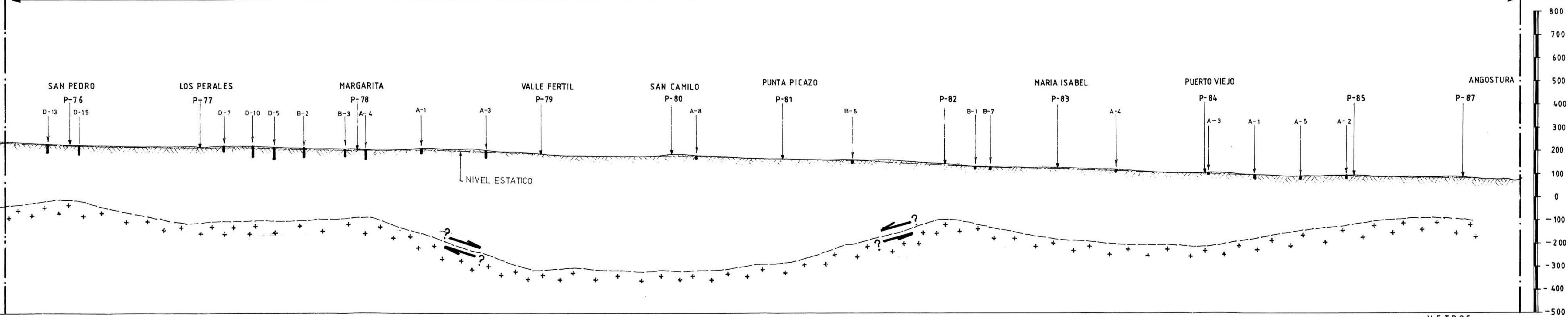
LAMINA N°5



LAMINA N°5 Sector: COPIAPO - PIEDRA COLGADA



LAMINA N°6 Sector: PIEDRA COLGADA - ANGOSTURA



SIMBOLOGIA

- P-72 = PERFIL GEOFISICO
- C-5 = SONDAGE MECANICO
- [] = SEDIMENTOS ALUVIALES
- [*] = ROCA INDIFERENCIADA

DIRECCION GENERAL DE AGUAS		MINISTERIO DE OBRAS PUBLICAS		SECTOR: RIOS, JORQUERA, MANFLAS, PULIDO Y COPIAPO	
JEFE DEPTO. HIDROLOGIA	EUGENIO LOBO P.	DIRECCION GENERAL DE AGUAS		DEPARTAMENTO DE HIDROLOGIA	
JEFE SUB-DEPTO. EST. HIDROLOGICOS	HUMBERTO PENA T.	NOMBRE DEL PROYECTO		ESTUDIO HIDROGEOLOGICO DE COPIAPO	
INGENIERO EN JEFE	PERNANDO ESCOBAR C.	EMPRESA CONSULTORA		ALAMOS Y PERALTA	
DIBUJANTE	LAYTO GALVANES G.	FECHA APROB.		MARZO-87	
			ESCALA		NO. DE PLANOS
			1 al 6		2 de 2
			FECHA		REV.
			MARZO-87		1 al 6