



**Gobierno
de Chile**

**GOBIERNO DE CHILE
MINISTERIO DE OBRAS PÚBLICAS
DIRECCIÓN GENERAL DE AGUAS
DIVISIÓN DE ESTUDIOS Y PLANIFICACIÓN**

DIAGNÓSTICO NACIONAL DE ORGANIZACIONES DE USUARIOS

RESUMEN EJECUTIVO

REALIZADO POR:

**Laboratorio de Análisis Territorial, Facultad de Ciencias Agronómicas,
Universidad de Chile**

S.I.T N° 422

Santiago, Agosto 2018

MINISTERIO DE OBRAS PÚBLICAS

Ministro de Obras Públicas
Ingeniero Comercial Sr. Alberto Undurraga Vicuña

Director General de Aguas
Abogado Sr. Carlos Estévez Valencia

Jefe División de Estudios y Planificación
Ingeniero Civil Adrián Lillo Zenteno

Inspector Fiscal
Ingeniero en Recursos Naturales, MSc. Nicolás Ureta Parraguez

Inspector Fiscal (S)
Ingeniero en Recursos Naturales Gustavo Abrigo Cornejo

Contraparte Técnica
Ingeniero Civil Luis Alberto Moreno Rubio
Abogado Ernesto Schulbach Borquez
Ingeniero Civil Mecánico César Caneleo Huidobro
Cartógrafo, Guillermo Tapia Molina
Ingeniero Agrónomo, MSc. Guillermo Sepúlveda Ruiz
Ingeniero en Gestión Informática Javier Herrera Pezoa

Universidad de Chile, Facultad de Ciencias Agronómicas

Jefe de Proyecto
Ingeniero Agrónomo, Dr. Rodrigo Fuster Gómez

Coordinadora
Ingeniera en Recursos Naturales Renovables, Katherinne Silva Urrutia

Profesionales

Ingeniera en Recursos Naturales Renovables, Karla Astorga Vega

Ingeniero Agrónomo, Andrés de la Fuente de la Fuente

Ingeniero en Recursos Naturales Renovables, Francisco Mayol Suárez

Ingeniera en Recursos Naturales Renovables, Gabriela Sáez Gallardo

Abogado, Gustavo Menéndez Roco

Ingeniera en Recursos Naturales Renovables, MSc. Hilda Moya Jofré

Ingeniera en Recursos Naturales Renovables, Pía Jara Torres

Ingeniero en Recursos Naturales Renovables, MSc. Jorge Soto Winckler

Ingeniero Agrónomo, MSc. Cristián Escobar Avaria

Ingeniero Agrónomo, Diego Fredes Carpio

Ingeniero en Recursos Naturales Renovables, José Miguel Valdés Negroni

Licenciado en Ciencias de los Recursos Naturales Renovables, Andrés Vivallo Speer

Licenciado en Ciencias de los Recursos Naturales Renovables, Felipe Abellá Sanhueza

Licenciada en Ciencias de los Recursos Naturales Renovables, Ximena Carvajal Quezada

Índice

I. Introducción	9
I.1. Objetivo General	9
I.2. Objetivos Específicos	9
II. Bases de Datos de Bibliografía y Poblamiento	11
III. Bases de Datos OU y Poblamiento	12
III.1. Modelo conceptual de la base de datos de OU e implementación	12
III.2. Poblamiento de la base de datos de OU	13
III.2.A. Poblamiento preliminar de la base de datos de OU	13
III.2.B. Poblamiento complementario con registros y fuentes cartográficas	16
III.2.C. Poblamiento complementario con otras fuentes de información	16
III.2.D. Resultados del Poblamiento de Base de datos	17
IV. Áreas de Jurisdicción	24
IV.1. Área de jurisdicción de las JV	24
IV.2. Área de jurisdicción de las AC y CA	26
IV.3. Área de jurisdicción de las CAS	27
V. Grado de perfeccionamiento y regularización de DAA	28
V.1. Espacialización de DAA	28
V.2. Estimación Grado de perfeccionamiento y regularización de DAA	29
V.2.A. Grado de regularización	30
V.2.B. Grado de perfeccionamiento	34
VI. Información relevante adicional	37
VII. Sistema de Información Geográfica	40
VIII. Análisis crítico	42
VIII.1. Modelo de evaluación	42
VIII.2. Fuentes de información	43
VIII.3. Análisis de datos	44
VIII.3.A. Conocimiento de los alcances del sistema	44
VIII.3.B. Toma de decisiones	45
VIII.3.C. Administración	46
VIII.3.D. Relación con otros actores	46
VIII.3.E. Dimensiones operacionales: extracción, supervisión y monitoreo, mantención y mejoramiento	47
VIII.3.F. Análisis complementarios	47
IX. Caracterización instancias embrionarias	51
X. Consideraciones y Recomendaciones	54
X.1. Consideraciones	54
X.2. Recomendaciones	54

XI. Bibliografía	56
XII. Apéndice	58
XII.1. Listado de Juntas de vigilancia	58
XII.2. Listado resumen de Asociaciones de Canalistas	60
XII.3. Lista de Comunidades de Agua	67

I. INTRODUCCIÓN

El desafío de contar con un Plan Nacional de Recursos hídricos impone entre otras materias, el desarrollo de políticas públicas orientadas a implementar modelos de gestión del agua que permitan hacer frente a las distintas realidades territoriales de necesidades hídricas que presenta nuestro país. Para ello, entre otras cosas es fundamental conocer cuál es la capacidad actual de gestión del agua que poseen las Organizaciones de Usuarios (OU) de Aguas e identificar las brechas respecto a las capacidades que estas debieran tener para responder a los desafíos actuales y futuros.

Para realizar una gestión de los recursos hídricos a nivel territorial, que sea capaz de responder a las necesidades de los distintos actores presentes en los territorios, que pueda reducir la conflictividad y sea capaz de adaptarse a escenarios cambiantes de oferta y demanda hídrica, será necesario mejorar las condiciones para gobernar.

En este contexto, es necesario contar, en primera instancia, con un diagnóstico sobre la situación de las OU en el país, su existencia, nivel de organización, capacidad de gestión tanto técnica como económica, su composición y el espacio geográfico sobre el que éstas tienen jurisdicción.

Esto permitirá identificar aspectos que puedan ser perfeccionados bajo el marco jurídico actual que establece su conformación, deberes y derechos, como también en condiciones futuras de mayor participación, tanto de los usuarios de aguas como de la ciudadanía en general, de manera que se pueda propender a un escenario de mejor gobernanza.¹

Para avanzar, es necesario iniciar un proceso de levantamiento, sistematización y análisis de información sobre las OU, que permita elaborar las bases de información transparente y confiable que resulta fundamental para mejorar la toma de decisiones públicas y privadas.

I.1. OBJETIVO GENERAL

Actualizar y sistematizar la información en materia de OU a nivel nacional, disponible en la Dirección General de Aguas (DGA), la Comisión Nacional de Riego (CNR), el Servicio Agrícola Ganadero (SAG), en las mismas OU y otras fuentes de información formal y fiable, principalmente, en cuanto al número existente, los caudales asociados a derechos aprovechamiento y usos susceptibles de regularizar bajo su administración, el nivel de perfeccionamiento de dichos derechos, su grado de formalización, y desarrollo de capacidades técnicas y organizacionales, orientado a proponer líneas de acción preliminares para un futuro Plan Nacional de Recursos Hídricos.

I.2. OBJETIVOS ESPECÍFICOS

- 1.** Sistematizar la información de OU a nivel nacional, disponibles en los Catastros de Usuarios e infraestructura hidráulica y Levantamientos de Bocatomas desarrollados por la DGA.
- 2.** Complementar y actualizar la información de OU en base al Registro Público de Organizaciones de Usuarios (RPOU) del Catastro Público de Aguas (CPA) y la disponible en DGA, CNR, SAG, OU y otras fuentes de información secundaria disponible y fiable.

¹ Definida como “el conjunto de procesos políticos, organizacionales y administrativos a través de los cuales los intereses y requerimientos de la comunidad son articulados e incorporados, las decisiones son tomadas e implementadas, y los tomadores de decisiones desarrollan y gestionan los recursos hídricos para proveer servicios de agua efectivos (Bakker, 2003 citado por Bakker y Morinville, 2013)

- 3.** Correlacionar la información sistematizada, especialmente la del RPOU con la disponible en el Registro Público de Derechos de Aprovechamiento de Aguas (RPDA), ambos del CPA, en orden a estimar cada OU identificada su nivel de regularización y perfeccionamiento de los derechos de aprovechamiento.
- 4.** Efectuar un análisis crítico global del funcionamiento de cada tipo OU, identificando sus principales problemas en términos de gestión del agua, participación de los usuarios en la toma de decisiones y dificultades para su registro en la DGA.
- 5.** Caracterizar las instancias embrionarias de gestión de aguas a nivel de cuencas vigentes en el país.

II. BASES DE DATOS DE BIBLIOGRAFÍA Y POBLAMIENTO

La revisión bibliográfica de estudios relacionados a las OU fue la fuente de información principal que aportó la información de las OU que fue sistematizada. Los estudios fueron organizados en una base de datos, dada su relevancia para la satisfacción de los objetivos del presente proyecto. La base de datos de bibliografía contiene información² para la elaboración de las fichas de resumen de estos estudios, según el formato especificado por DGA³, además de datos adicionales que fueron incorporados para facilitar el proceso de búsqueda de información y el poblamiento de la base de datos de OU.

Para la construcción de la base de datos bibliográfica, en primer lugar se establecieron los requerimientos de la ficha de resumen y de la base de datos de OU. A partir de esto se diseñó un modelo relacional que da cuenta de estos elementos presentes en la ficha y de otros que pudieran proporcionar una guía sobre en qué documentos se pueden identificar determinados insumos necesarios para el poblamiento de la base de datos de OU.

Una vez diseñado el modelo relacional de la base datos bibliográfica, esta fue construida en la plataforma ofrecida por Microsoft Access, y a través de ésta fue poblada con la información y relaciones correspondientes.

En los apéndices del Informe Final se observa el listado de los estudios ingresados en la base de datos de bibliografía, que corresponden a **176 estudios** (Apéndice XIII.1.A), sumado a este se adjuntan en formato pdf las fichas resumen de cada estudio (Apéndice XIII.1.B). Además se anexa el archivo digital cartográfico en el que se describe el alcance espacial de cada estudio a nivel de cuencas (revisar proyecto de ArcGIS adjunto). También se adjunta la base de datos bibliográfica en los archivos BDD_bibliograf_be.accdb y BDD_bibliograf_fe.accdb, que a su vez está vinculada a la base de datos de organizaciones de usuarios en el archivo BDD_fe.accdb.

PA.1. Base de Datos de fuentes bibliográfica

P.2. Fichas Resumen de Estudios (Apéndice XIII.1.B)

² Tipo de información, título, año, información de elaboradores y autores, link de descarga, alcance geográfico, ámbito geográfico, tipo de antecedentes que contiene, objetivos de la información y resultados de interés.

³ Indicado en bases de licitación y en el Informe final

III. BASES DE DATOS OU Y POBLAMIENTO

La base de datos de OU corresponde a la sistematización y actualización de la información disponible en materia de OU a nivel nacional. Su desarrollo se orientó bajo el objetivo de disponibilizar esta información de tal forma que pueda formar parte de un sistema de información para el apoyo a la toma de decisiones cuya funcionalidad principal es el entregar soporte a la implementación de sistemas de gobernanza para la gestión integrada del agua en el país.

Conforme al objetivo que deberá cumplir el sistema de información del cual estas bases de datos formarían parte, su diseño se hizo cargo de responder a las necesidades de almacenar, mantener y explorar datos que permitan identificar y caracterizar a las OU en diversos niveles de organización y en distintas dimensiones: su situación legal, las características de las aguas que administran, su infraestructura e hidrología asociada, entre otras.

Cabe destacar que lo anterior implica que la base de datos se diseñó también para poder representar y gestionar datos de carácter geográfico, incluyendo la posibilidad de explorar las relaciones espaciales de los objetos que estén representados en ella.

III.1. MODELO CONCEPTUAL DE LA BASE DE DATOS DE OU E IMPLEMENTACIÓN

La base de datos corresponde en esencia a una representación abstracta de un sistema real, y este puede expresarse sobre alguna plataforma informática para permitir la recuperación y análisis de información acerca de ese sistema. Por consiguiente, la primera actividad realizada en relación al desarrollo de estas bases de datos fue la construcción de un modelo conceptual del sistema que ellas representan.

Este modelo permite describir el sistema, en este caso las OU, en términos de un esquema entidad-relación que a su vez permite identificar aquello que "existe" - objetos reales o ideales que es posible encontrar en el sistema - y las relaciones que se establecen entre estos objetos. Esto hace posible codificar propiedades que se derivan de las características de los objetos propiamente tal y también características que se derivan de su relación con otras entidades, lo cual incrementa significativamente el potencial de los datos para derivar de ellos información útil en un contexto de toma de decisiones.

Los modelos conceptuales construidos en esta primera etapa no constituyen la base de datos en sí, ya que no tienen un formato legible por el gestor de bases de datos ni tampoco contienen datos. Más bien se trata de representaciones diseñadas para ser comprendidas fácilmente por los seres humanos, apoyando en la construcción de una idea compartida del sistema a representar en las bases de datos.

Para construir este modelo se utilizó una técnica simple de modelación gráfica en lenguaje UML (Lenguaje Unificado de Modelado), donde se representaron las características principales del sistema de las OU, según el conocimiento obtenido a partir de la literatura revisada, la reglamentación vigente, la experiencia de los expertos que conforman el equipo desarrollador y lo señalado en las bases técnicas del estudio.

Este modelo fue presentado a la contraparte para su corrección y validación. Una vez validado, a partir de éste se procedió a construir el modelo relacional de la base de datos para su posterior poblamiento durante el proceso de investigación y recopilación de datos.

Una vez validado el modelo conceptual, se procedió a implementar las bases de datos mediante un modelo relacional. Este modelo corresponde a una forma de diseño de bases de datos que permite

dividir la información en distintas tablas de datos que representan a las entidades y sus propiedades identificadas en el modelo conceptual, así como sus relaciones con otras entidades. La ventaja que representa esta aproximación del desarrollo de bases de datos es que permite construir sistemas capaces de garantizar la integridad de la información (situación que es crítica especialmente al momento del poblamiento y mantención de los datos), permite implementar el concepto de entidad-relación y posibilita el almacenamiento de cierto tipo de información que de otra manera no se podría almacenar o bien resultaría muy costoso en espacio y poco eficiente en su recuperación. Este modelo se construyó utilizando las herramientas que provee el software Microsoft Access para la creación de tablas y relaciones.

El detalle de todas las tablas, sus campos, el tipo de datos de sus campos, y la descripción de las tablas y los campos se puede observar en el Apéndice XIII.2.A del Informe final.

P.1. Modelo conceptual de OU y BD relacional implementada (Apéndice XIII.2.A)

III.2. POBLAMIENTO DE LA BASE DE DATOS DE OU

Las OU representan una instancia clave para la gestión del agua en el contexto legislativo chileno ya que a través de estas se institucionaliza la participación de quienes poseen Derechos de Aprovechamiento de Aguas (DAA) en la administración conjunta del recurso. Considerando su relevancia, a lo largo del tiempo se han hecho distintos esfuerzos por levantar y sistematizar la información referente a las OU, especialmente por parte de organismos como la DGA, CNR y las mismas OU.

III.2.A. Poblamiento preliminar de la base de datos de OU

El poblamiento preliminar fue realizado con determinadas fuentes de información que son especialmente importantes para caracterizar las organizaciones de usuarios y las obras de canalización asociadas a estas: **los Catastros de Usuarios** y **Levantamientos de Bocatomas** (documentos base).

En esta etapa de poblamiento, el ingreso de información de las OU desde los Catastros de Usuarios y Levantamiento de Bocatomas fue realizado en función del RPOU (Figura 1). Para esto, en primera instancia se traspasaron desde el RPOU a la base de datos, todos los registros de organizaciones, aprobadas o en otra situación, con sus respectivos antecedentes.

Este poblamiento preliminar de la base de datos se complementó y apoyó en la cartografía digital de coberturas de canales del Sistema de Información Integral de Riego (SIIR), que aporta información de los Catastros de Usuarios que fue sistematizada por CNR (canales). De este modo, cuando se pudo, se otorgó una ubicación espacial a los sistemas de canales asociados a cada OU. En este caso contrario, se ingresaron pero sin una componente espacial explícita.

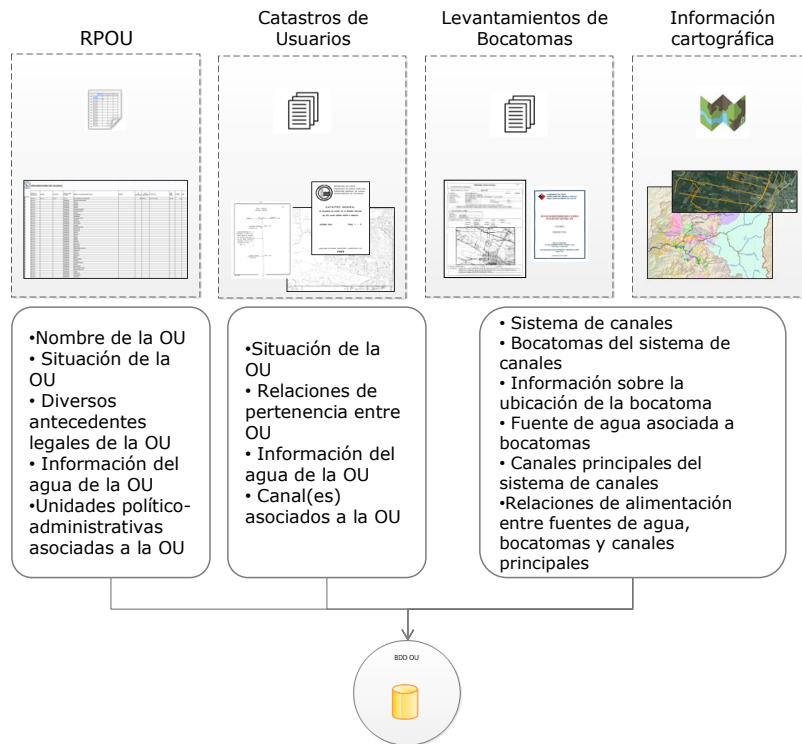


Figura 1. Fuentes de información del poblamiento preliminar

En segunda instancia, se procedió a hacer una revisión completa de los Catastros de Usuarios, considerando las fuentes naturales y los canales que extraen agua directamente de estas. La información del poblamiento preliminar⁴, fue agregada cuando estuviese vinculada a alguna OU siguiendo el siguiente criterio (Figura 2):

- Para Juntas de Vigilancia (JV) y Asociaciones de Canalistas (AC) se ingresaron datos para aquellas organizaciones presentes en el RPOU, y para las organizaciones no registradas en el RPOU pero descritas como constituidas en el Catastro de Usuarios (De hecho).
- Para Comunidades de Aguas (CA), sólo se ingresaron datos en las organizaciones registradas en el RPOU, pero no se incorporó información de las CA que no se encontrasen en este registro.

⁴ Provenientes de Catastro de Usuarios y Levantamiento de Bocatomas

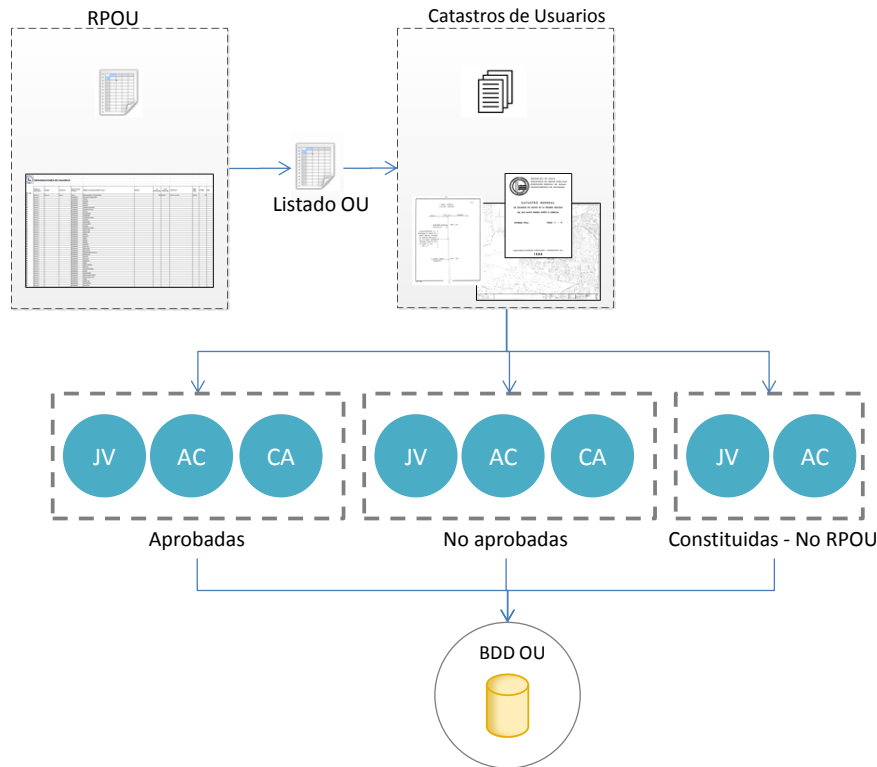


Figura 2. Secuencia de poblamiento preliminar de información

En una tercera instancia del poblamiento preliminar, se invirtió el foco del poblamiento, cubriendo las organizaciones que no hubiesen sido incorporadas en la etapa anteriormente descrita. Así, para aquellas JV aprobadas y no aprobadas en el RPOU, y para las AC aprobadas, se volvió a revisar la información de los Catastros de Usuarios, guiándose en esta búsqueda por el alcance geográfico de estos estudios y por un índice de los canales que abarcan.

En cuanto a los Levantamientos de Bocatomas, este fue utilizado principalmente para completar información asociada a los sistemas de canal. Esto consideró el ingreso de las respectivas bocatomas, segmentos de canal y antecedentes asociados según la disponibilidad de esta información. Al igual que en el caso de los Catastros de Usuarios, esto fue realizado con el apoyo de los canales del SIIR, de modo que quedasen vinculados cuando se hiciera referencia a estos.

Los canales de mayor jerarquía de cada organización fueron incorporados a la base de datos según los Catastros de Usuarios. Luego, a estos canales de mayor jerarquía o canal principal se vincularon todos aquellos canales que toman agua desde estos, es decir, los canales derivados, y a su vez se vincularon aquellos canales que toman aguas desde los canales derivados (subderivados), repitiendo este proceso iterativamente hasta completar el sistema de canales, quedando todos estos asociados a la OU del canal inicial. De este modo, la OU queda vinculada tanto a sus canales principales como derivados y subderivados (de menor jerarquía). Este procedimiento se realizó mediante la cobertura espacial de canales del SIIR.

En aquellos casos en los que distintos estudios entregaron información para un mismo registro de la base de datos de OU, se ingresaron ambos datos, indicándose la fuente de información de cada uno.

III.2.B. Poblamiento complementario con registros y fuentes cartográficas

En esta etapa de poblamiento de la base de datos, se continuó completando la información de la base de datos de OU previamente diseñada, a partir de los distintos registros de OU con los que cuenta DGA como el Libro de Registro de RPOU del CPA (DGA) y la Consulta Nacional de Organizaciones de Usuarios realizada el 2016 (DGA).

También, en esta etapa de poblamiento se recurrió a fuentes de información cartográfica para poblar ciertos elementos de la base de datos que se pueden derivar de relaciones espaciales entre información administrativa, física y datos relativos a las OU y su infraestructura asociada.

III.2.C. Poblamiento complementario con otras fuentes de información

Este ítem incluyó distintas actividades consideradas en la planificación del presente estudio: la identificación de vacíos de información y nueva recopilación de bibliografía, la solicitud de informaciones faltantes, el poblamiento complementario con otras fuentes de información y la estimación de equivalencias de acciones en volumen/tiempo.

Además de la información descrita para las etapas anteriores de poblamiento de la base de datos de OU, se revisaron otras fuentes de información en la medida en que se identificaron vacíos en la base de datos que requerían ser completados. Para esto, en primer lugar se estableció dónde en la base de datos existen estos vacíos de información. Luego, se determinaron las posibles fuentes de información a partir de las cuales obtener estos datos. Uno de los principales recursos usados para esto fueron los expedientes de las organizaciones, que fueron revisados para todas las JV y AC aprobadas, y sirvieron para poblar distintos campos de la base de datos. Además, en algunos casos se ingresaron estos datos para las CA.

Otras fuentes complementarias de información fueron aquellos estudios de la base de datos bibliográfica que no fueron revisados en las etapas anteriores de poblamiento de la base de datos de OU, o bien estudios distintos no registrados inicialmente, en tal caso se ingresaron en la base de datos bibliográfica. Así, con la información contenida en estas fuentes, se complementó el poblamiento de la base de datos.

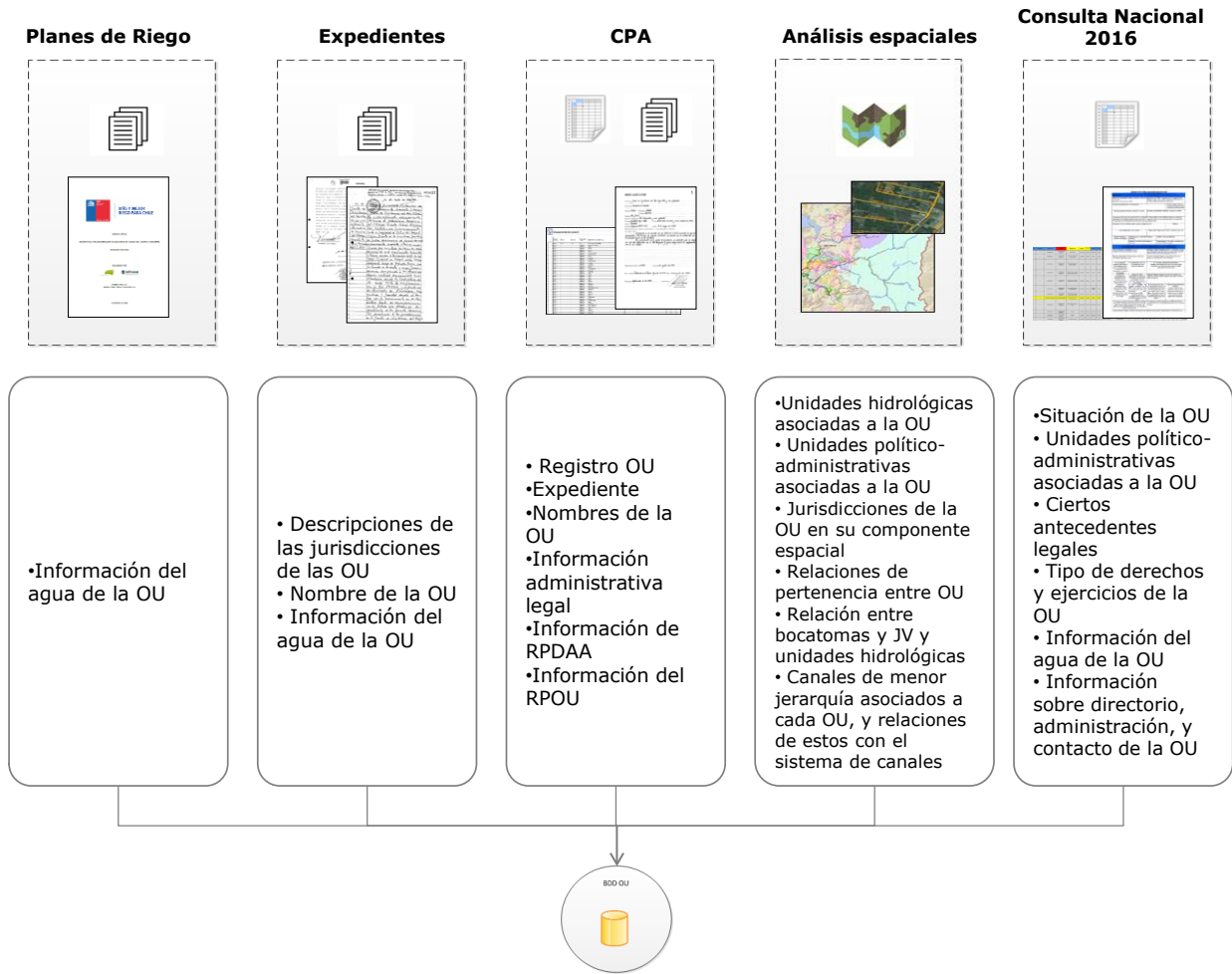


Figura 3. Información recopilada de cada fuente

III.2.D. Resultados del Poblamiento de Base de datos

El Poblamiento de la base de datos consideró la revisión de **954 documentos** (Cuadro 1), de los cuales 406 corresponden a documentos base, es decir, Catastros de Usuarios y Levantamiento de Bocatomas. Respecto a la información complementaria, se revisaron 548 documentos, comprendiendo expedientes, Registro Público de OU y Planes de Gestión de Riego (estudios licitados por CNR). En el Cuadro 1 se observan dos conjuntos de documentos que no fueron contabilizados como "documentos revisados", los registros de CA del RPOU y los estatutos descargados desde internet, debido a que estos fueron revisados parcialmente para localizar información puntual faltante. En este contexto se decide excluir el número de registros de CA y estatutos descargados de internet de la cantidad de documentos revisados informados en el presente informe.

Cuadro 1. Detalle de documentos revisados en el proceso de poblamiento de la base de datos

	Tipo de documento	Cantidad	
Documentos de base	Levantamiento de bocatomas	48	
	Catastros de Usuarios	358	
Expedientes	Asociados a JV	53	
	Asociados a AC	206	
	Asociados a CA	Indeterminado	
	Asociados a CAS	9	
RPOU	Registros de JV	35	
	Registros de AC	174	
	Registros de CA	3186	*
Estatutos de internet	Asociados a AC	2	*
	Asociados a JV	7	*
Planes de riego		71	
Total de documentos usados		954	

* Se revisaron parcialmente, no están incluidos en el total

Los resultados brutos de esta etapa del proyecto se pueden observar en la base de datos, que se adjunta en formato digital (archivos BDD_OUA_fe.accdb y BDD_OUA_be.accdb⁵). A continuación se mencionan diversos antecedentes descriptivos del proceso de poblamiento de la base de datos desde el punto de vista de sus resultados y de la base de datos.

En la base datos hay ingresadas **82 JV**: 48 JV con estado aprobadas en el RPOU y 33 JV de hecho, es decir, que según las diversas fuentes revisadas presentan algún nivel de organización. Además forma parte de la base de datos la JV del Río Petorca, sección El Monte y La Vega la cual fue dejada sin efecto. El listado de Juntas de Vigilancia se observa en el Apéndice XII.1.

En la base de datos existen 33 JV de hecho, según el RPOU 27 JV de hecho están en situación pendientes (legal o región⁶) o denegadas (Cuadro 2). A este número se suman cuatro JV que según los catastros tienen algún tipo de organización: Junta de Vigilancia del Estero Peuco, Junta de Vigilancia de la Quebrada de Mamiña, Junta de Vigilancia del Río Putagán y Junta de Vigilancia del Estero Agua Fría. Por último, a partir de la Consulta Nacional OU 2016, se identificaron otras dos JV de hecho: Junta de Vigilancia del Río Cautín y Junta de Vigilancia del Río Quilimarí.

En cuanto a las AC se ingresaron un total de **328** a la base de datos (Ver listado en Apéndice XII.2). Se encuentran registradas y aprobadas 208 AC (63,4% del total de AC, Cuadro 2). De los estatutos se registraron las áreas de jurisdicción de cada AC (aprobadas), información que fue completada con los datos disponibles en los catastros. La información legal asociada a las AC se obtuvo principalmente desde el RPOU, Registro de Asociaciones de Canalistas y desde los expedientes.

Según el listado de CA entregado por la DGA (RPOU) hay un total de **3.750 CA**, 3.260 registradas y aprobadas según el RPOU (Cuadro 2). Esta suma podría ser menor si posterior a la depuración realizada quedasen registros duplicados aún sin identificar. Es importante mencionar que el número total de CA es indeterminado debido a que el número de CA de hecho o potenciales es desconocido.

⁵ El archivo BDD_fe.accdb permite además visualizar la base de datos de OU vinculada con la base de datos bibliográfica y base de datos de instancias embrionarias.

⁶ Según nomenclatura DGA, pendientes en División Legal a nivel central o a nivel regional.

Por último, según el listado del RPOU, existen un total de **22 CAS**, siendo 15 aprobadas y 7 de hecho que fueron ingresadas a la base de datos. No fue posible identificar en los Catastros de Usuarios estas OU dado que este tipo de estudio se centra en usuarios de agua superficial.

Cuadro 2. Número de OU, por tipo y por estado, ingresadas a la base de datos

Tipo de OU	Aprobadas en RPOU	OU de hecho				Total OU de hecho	Total OU en base de datos
		Pendientes o Denegadas en RPOU	Identificadas en Catastros de Usuarios	Identificadas en Consulta OU 2016			
JV	48	27	4	2	33	82*	
AC	208	98	17	5	120	328	
CA	3260	426	n/i	64	490	3750	
CAS	15	7	0	0	7	22	
Total	3531	558	22**	71	651	4182	

n/i: No identificadas

*Incluye JV del Río Petorca, sección El Monte y La Vega

**No fue posible determinar el total debido a la gran cantidad de canales identificados en los Catastros de Usuarios que podrían conformar OU de hecho o supuestas

Los Catastros de Usuarios abarcan 177 comunas en 11 regiones del país, equivalente al 51% de las que hay en todo el territorio nacional. De norte a sur, los Catastros de Usuarios describen desde la región de Arica y Parinacota hasta la Araucanía, sin que esté cubierta la zona entre el centro sur de la región de Antofagasta y el norte de la Región de Atacama, y la zona al sur de la región de La Araucanía. Como se observa en la Figura 4, los Catastros de Usuarios se realizaron principalmente entre los años 1981 y 1993, con un máximo de 30 el año 1985. Tras un largo receso, se realizó un Catastro de Usuarios el año 2008 y dos Catastros de Usuarios en 2011.

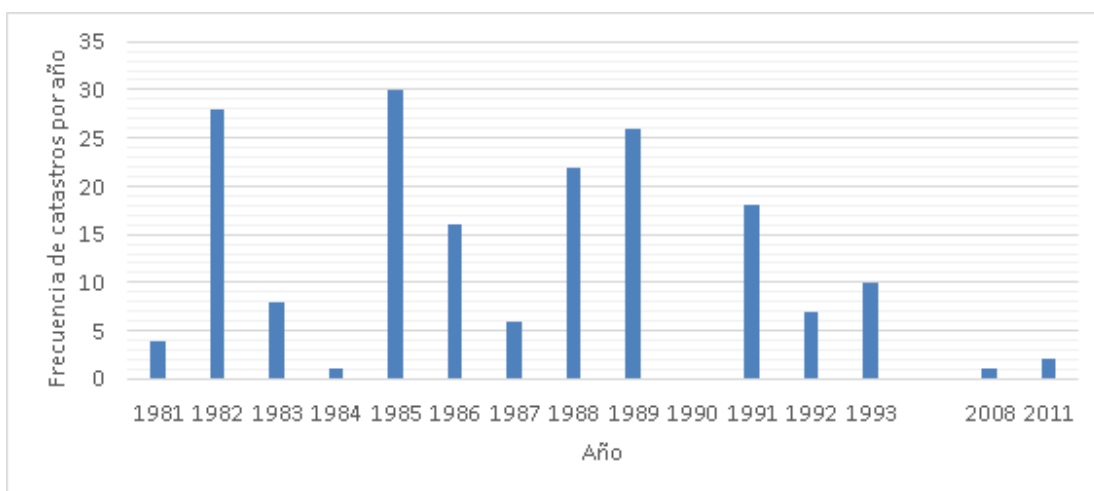


Figura 4. Frecuencia de Catastros de Usuarios según año de elaboración

Cuadro 3. Catastros y comunas por región y porcentaje de comunas con catastro por región

Región	Comunas con catastros	Total de Comunas	Porcentaje (%)
Región de Arica y Parinacota	4	4	100
Región de Tarapacá	7	7	100
Región de Antofagasta	2	9	22,22
Región de Atacama	5	9	55,56
Región de Coquimbo	13	15	86,67
Región de Valparaíso	24	38	63,16
Región Metropolitana de Santiago	40	52	76,92
Región del Libertador Bernardo O'Higgins	26	33	78,79
Región del Maule	23	30	76,67
Región del Biobío	25	54	46,3
Región de La Araucanía	8	32	25

En el Cuadro 3 se muestra la cobertura de comunas que tienen los catastros en cada región. Los catastros en las regiones de Tarapacá y Arica y Parinacota cubren todas sus comunas, existiendo de uno hasta cuatro catastros en cada una, como es el caso de Pozo Almonte. No obstante, los catastros de todas las comunas de la I Región están relativamente desactualizados, siendo el último de 1981. La Región de Antofagasta, cuenta con catastros en dos de sus nueve comunas, lo que representa un 22% de cobertura, y ambos catastros son del año 1991. Por otra parte, en la región de Coquimbo, si bien la mayoría de las comunas cuentan con un catastro, estos también están desactualizados (el más actual fue publicado en 1992).

En la región de Valparaíso, los catastros se concentran en la cuenca del Aconcagua, mientras que la zona costera sólo es abordada en 2 de los 38 catastros. En total, estos abarcan un 63% de de la región y están más actualizados que en otras zonas, concentrándose entre 1991 y 2011. La Región Metropolitana cuenta con 1 a 2 catastros por comuna, de los cuales una gran parte fue publicado el año 1988 y en menor proporción los años 1982 y 2011. Las regiones de O'Higgins y del Maule tienen 1 o 2 catastros por comuna, siendo el catastro más actualizado el publicado el año 1984. Los catastros en las regiones de Biobío y de la Araucanía tienen menor representatividad respecto al total de comunas, abarcando un 46% y 25%, respectivamente. En el primer caso, los catastros van del año 1987 al 1991, mientras que todos los catastros de la región de La Araucanía son de 1991.

Los Catastros de Usuarios reflejan la situación de distribución y uso de las aguas, principalmente del período entre 1980 y 1992. La actualización de esta información permitiría actualizar la información contenida en la base de datos de OU y mejorar los análisis que se presentan en las próximas secciones del presente informe.

Los Levantamientos de Bocatomas fueron utilizados principalmente para completar información sobre los sistemas de canales, tales como: nombres de sistemas de canal, bocatomas, segmentos de canal, información referencial y coordenadas de la ubicación de las bocatomas, sus fuentes de agua, dotaciones máximas. También a partir de esto se establecen las relaciones entre sistemas de canal, bocatomas y segmentos de canal, es decir, cómo se articulan desde la fuente. Además cuando los hubo, se registraron datos asociados al "agua" del canal respectivo: generalmente su

uso, caudales y acciones asociadas. Los estudios de Levantamiento de Bocatomas se concentran en la zona norte y centro del país, específicamente desde la Región de Atacama a la Región del Biobío, con excepción de la Región Metropolitana. Los estudios de bocatomas de las regiones de Atacama y Coquimbo no poseen georreferenciación, por lo cual no es posible presentar esta información espacializada.

Las regiones con mayor cobertura regional con información proveniente de estudios del tipo Levantamiento de Bocatomas son la región de Coquimbo, con 100% de cobertura, y la región de Atacama, con el 88,88 % (Cuadro 4).

Cuadro 4. Levantamiento de bocatomas por región y comuna

Región	Comunas con Levantamiento de Bocatomas	Total de Comunas	Porcentaje (%)
Región de Atacama*	8	9	88,88
Región de Coquimbo*	15	15	100
Región de Valparaíso	23	38	60,52
Región del Libertador Bernardo O'Higgins	27	33	81,81
Región del Maule	24	30	80
Región del Biobío	25	54	46,29

* No tienen bocatomas espacializadas

La Consulta Nacional 2016 contiene un total de 365 registros: 12 JV, 184 CA (6 repetidas), 53 AC (1 repetida) y 116 organizaciones sin que se especifique el tipo de organización (6 repetidas). Dos organizaciones no pudieron agregarse a la base de datos por no tener certeza sobre si estas corresponden a organizaciones previamente ingresadas o corresponden a registros nuevos de OU.

Como fuentes complementarias principalmente se usaron los Planes Regionales de Riego para completar ciertos datos de caudales, usuarios y equivalencias.

La información de equivalencias acción-caudal se obtuvo desde diferentes fuentes de información complementaria. Se dispuso esta información para 20 de las 48 JV aprobadas en el RPOU. En el Cuadro 5 se observa el listado de equivalencias registrado en la base de datos por JV y la fuente de información desde donde se obtuvo. Para las JV sin información de equivalencia en alguna fuente de información consultada se calculó según los caudales y acciones cuando los datos estuvieron disponibles (4 casos). Cuando no se contó con los insumos para hacer esta estimación, se utilizó el valor genérico de un l/s la acción (esto se hace en 23 JV). En una JV no se contó con suficientes antecedentes para establecer ninguna estimación.

Cuadro 5. Equivalencias por JV y fuente de información

Junta de Vigilancia	Región RPOU	Equivalencia (1 acción =)		Observación	Fuente información utilizada
JV del Río Huasco y sus afluentes	Atacama	0,84	Lt/s	para las acciones pertenecientes a la Primera y Segunda Sección	Estatutos
JV del Río Huasco y sus afluentes	Atacama	0,7	Lt/s	para las acciones pertenecientes a la Tercera Sección	Estatutos
JV del Río Huasco y sus afluentes	Atacama	2	Lt/s	Para las acciones pertenecientes a la Cuarta Sección del Río Huasco.	Estatutos
JV del Río Huasco y sus afluentes	Atacama	1,2	Lt/s	Acciones presentes en la comuna de Alto del Carmen	Plan de Riego

Junta de Vigilancia	Región RPOU	Equivalencia (1 acción =)		Observación	Fuente información utilizada
JV del Río Huasco y sus afluentes	Atacama	1	Lt/s	Acciones presentes en la comuna de Vallenar	Plan de Riego
JV del Río Huasco y sus afluentes	Atacama	2,86	Lt/s	Acciones presentes en la comuna de Huasco	Plan de Riego
JV del Río Elqui y sus Afluentes	Coquimbo	1	Lt/s	Acción de derecho consuntivo. Parte la alícuota de las aguas disponibles en el río que cotizada al ciento por ciento de su valor nominal es equivalente a un caudal de un litro por segundo	Estatutos
JV del Río Mostazal y sus afluentes	Coquimbo	1	Lt/s	En año normal	Estatutos
JV del Río Pama y sus afluentes	Coquimbo	1	Lt/s	En año normal	Estatutos
JV del Río Combarbalá y sus afluentes	Coquimbo	1	Lt/s		Estatutos
JV del Río Grande y Limarí y sus afluentes	Coquimbo	1	Lt/s		Estatutos
JV del Río Hurtado y sus afluentes	Coquimbo	1,13	Lt/s	con su equivalencia de uno coma trece litros por segundo	Estatutos
JV del Río Cogotí y sus afluentes	Coquimbo	1	ha ⁷	Cada acción corresponde a 1 ha de terreno	Estatutos
JV del Río Huatulame	Coquimbo	1,26	Lt/s	Cada acción de río en los canales y sistemas individuales se entiende equivalente a un caudal de uno coma veintiséis litros por segundo por acción, cuando el río Cogotí entrega un caudal igual o superior a mil doscientos litros por segundo	Estatutos
JV del Río Aconcagua 2ª Sección	Valparaíso	1	Lt/s		Estatutos
JV de la Primera Sección del Río Aconcagua	Valparaíso	1,8	Lt/s	distribuye 12.774 acciones (con un rendimiento de la acción de 1,8 l/s) correspondientes a derechos consuntivos permanentes	Catastro de Usuarios
JV de la Asociación de Comuneros de la Acequia del Pueblo de Lampa	Metropolitana	6	hrs x cuadra x turno*	El derecho de agua de cada comunero se determina por la unidad de tiempo, a razón de seis horas por cuadra en cada turno, en épocas normales, de modo que la media cuadra tiene 3 horas y el cuarto de cuadra hora y media	Estatutos
JV del Río Maipo Primera Sección	Metropolitana	20	Lt/s	El total de los derechos consuntivos se dividen en 8133 partes, con una dotación normal máxima equivalente a 20 lt/s por cada parte (cada parte del río equivale a una acción)	Modificación Estatutos
JV del Río Maipo Primera Sección	Metropolitana	15	Lt/s	Derechos de aprovechamiento no consuntivos, se considera que cada 15 lt/s de dotación que el acto de constitución o adquisición del respectivo derecho le otorgue al usuario en el río Maipo, primera sección, equivale a 1 acción de esta JV	Modificación Estatutos
JV de la Tercera Sección de la Subcuenca del río Mapocho	Metropolitana	1	Lt/s	Según lo que indican las observaciones DGA a la solicitud de inscripción de la JV en RPOU	Expediente
JV del Estero Arrayan	Metropolitana	1	ha*	1 acción por ha	Catastro de Usuarios
JV del Estero Puquillay (o Pudimávida)	O'Higgins	1	Lt/s	se entiende dividido en mil doscientos cuarenta y una coma setecientos sesenta y tres acciones, atribuyendo una dotación de un litro por segundo por acción	Estatutos
JV de la Segunda Sección del Río Cachapoal y de sus Afluentes	O'Higgins	1	Lt/s	La dotación de cada acción es de 1 lt/s	Modificación Estatutos

⁷ No corresponden a equivalencias acción-caudal, por lo que no fueron utilizadas para la estimación de caudales.

Junta de Vigilancia	Región RPOU	Equivalencia (1 acción =)		Observación	Fuente información utilizada
JV del Río Tinguiririca Primera Sección	O'Higgins	4,72	Lt/s	La distribución de las aguas entre los canales pertenecientes a esta JV, se hará atendidos los estudios de Ingeniería efectuados, atribuyendo una dotación máxima de cuatro coma setenta y dos litros por segundo y por acción, lo que equivale a veintiséis mil seiscientas ochenta y una coma cincuenta acciones.	Expediente
JV del Río Achibueno (Primera Sección)	Maule	1,5	Lt/s	En su máximo caudal	Estatutos
JV del Río Ancoa y sus afluentes	Maule	1	Lt/s		Consulta OU 2016
JV del Río Ancoa y sus afluentes	Maule	1	Lt/s		Estatutos
JV del Río Ancoa y sus afluentes	Maule	1,5	Lt/s	13309 acciones con una equivalencia de 1,5 lt/s por acción	Plan de Riego
JV del Río Longaví y sus Afluentes	Maule	1,5	Lt/s	20920 acciones de derechos permanentes corresponden a 31380 lt/s	Estatutos
JV del Río Longaví y sus Afluentes	Maule	1,5	Lt/s		Consulta OU 2016
JV del Río Maule Primera Sección	Maule	1,474	Lt/s	una acción equivale a 1,474 lt/s	Catastro de Usuarios
JV del Río Lircay y sus afluentes	Maule	1,405	Lt/s		Estatutos

P3. Cobertura de alcance geográfico de estudios de Catastros de Usuarios y Levantamiento de Bocatomas

P.6. Base de datos de OU

IV. ÁREAS DE JURISDICCIÓN

La identificación de la jurisdicción de las JV, AC y CA subterráneas (CAS) forma parte de la caracterización de las OU. El área de jurisdicción según el Código de Aguas (artículo 186) corresponde a los cauces en el caso de las JV y/u obras como bocatomas y canales en el caso de las AC. En el caso de las JV el Código de Aguas hace referencia de que la jurisdicción de estas podría ser la hoya hidrográfica, los cauces o la sección de estos, acuíferos o fuente natural (artículo 263 del Código de Aguas). Por su parte, la jurisdicción de las AC corresponde al o los canales y las obras necesarias para captar y distribuir las aguas. Respecto a las CAS, el Código de Aguas (artículo 65) señala que en áreas donde exista riesgo de grave disminución de un determinado acuífero se podrán declarar como áreas de restricción lo que “dará origen a una comunidad de aguas formada por todos los usuarios de aguas subterráneas comprendidas en ella”, por lo que se subentiende que el área de jurisdicción de dichas CAS corresponderá a acuíferos o sectores de acuíferos. Sin embargo, las CAS pueden formarse independiente de la declaración de área de restricción o de iniciativas de promoción de DGA, por tanto la CAS agruparía a los usuarios que ejercen sus DAA subterráneos sobre la misma fuente, en este caso sector hidrogeológico o acuífero.

La información que da cuenta de la jurisdicción de cada JV, AC y CAS fue obtenida de los estatutos de cada OU (o la sentencia de formación de la OU), complementada con la resolución DGA que ordena registro y declara organizada la OU. Para esto fue necesario descargar desde el Repositorio de expedientes digitalizados de la DGA⁸ los expedientes de cada OU para posteriormente identificar los estatutos y la resolución DGA y así extraer y registrar en la base de datos la información asociada a su jurisdicción. Para cada OU se registró la jurisdicción mencionada en ambos documentos (estatutos y resolución DGA).

IV.1. ÁREA DE JURISDICCIÓN DE LAS JV

Para espacializar la descripción que indican los estatutos se identificó en un SIG los puntos de los límites superior e inferior de la jurisdicción según lo mencionado en el expediente, con apoyo de la cobertura de la hidrografía entregada por la DGA, cobertura de red vial, ciudades, pueblos, subsubcuencas, bocatomas, canales con apoyo de fotointerpretación. El límite del área de jurisdicción está definido a partir de la subcuenca aportante a determinado cauce o sección de este según lo establezcan los estatutos de la JV. Cuando el límite superior (aguas arriba) del tramo del cauce no es la cabecera de la cuenca, el área aportante desde la cabecera a este punto queda fuera del área de jurisdicción. Por otra parte, si una JV que tiene jurisdicción sobre alguna subcuenca afluente del tramo correspondiente a otra JV, el área de jurisdicción de la primera queda excluida del área de jurisdicción de esta última.

⁸ plataforma *on-line*, desarrollada por Microsystem S.A.

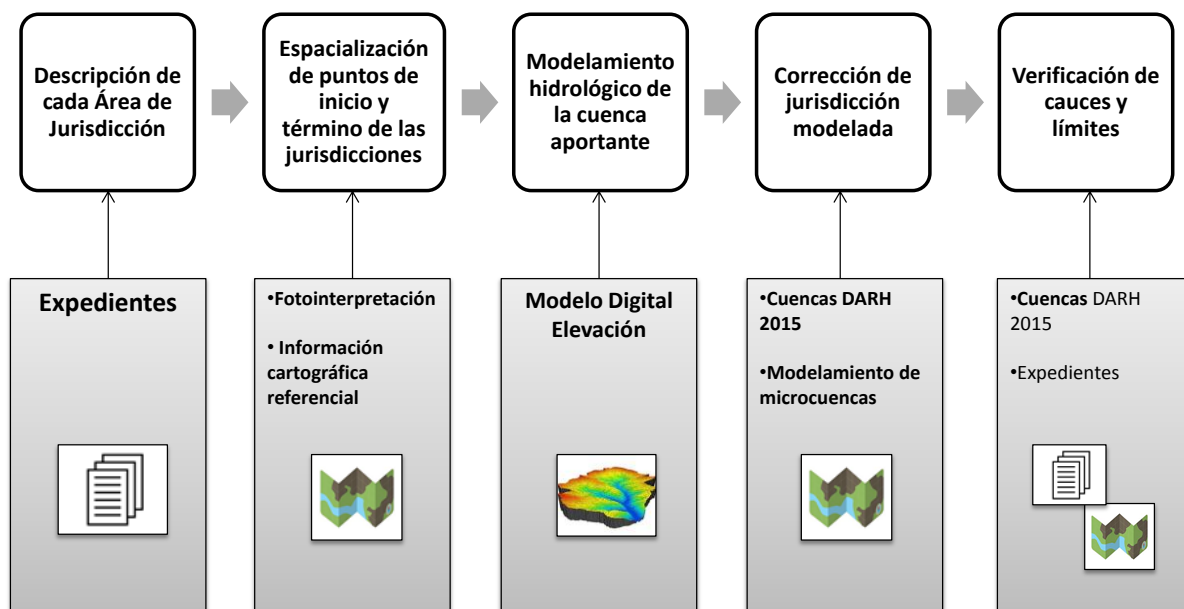


Figura 5. Secuencia metodológica de la espacialización del área de jurisdicción de JV

Posteriormente, utilizando un modelo digital de elevaciones (DEM Aster, de resolución 30 metros) y las herramientas de análisis espacial que provee ArcGIS, se modelaron hidrológicamente las cuencas aportantes a los puntos reconocidos en el paso anterior. En aquellos casos donde la hidrografía generada automáticamente por el DEM no se ajustó a la cobertura de la red hidrográfica entregada por la contraparte, y por lo tanto, donde las cuencas aportantes no pudieron ser modeladas por este medio, el análisis se complementó con las subsubcuencas entregadas por DGA. En estos sectores el análisis se completó mediante la modelación automática de todas las posibles cuencas existentes en el área (cuencas de menor tamaño con el fin de delimitar con mayor detalle las líneas divisorias de aguas) y mediante la interpretación de la hidrografía se definió cuáles de estas cuencas aportaban al punto del límite inferior de la jurisdicción. Este análisis fue realizado caso a caso con el fin de abarcar toda el área que indica cada estatuto (Figura 5).

Una vez identificadas todas las subsubcuencas aportantes a cada punto de inicio y término de la jurisdicción se constató, para cada JV, que las áreas definidas contuvieran todos los cauces (ríos, esteros y quebradas) que indicasen sus estatutos (o la información contenida en sus expedientes en su defecto). Finalmente los límites de las jurisdicciones fueron editados para que coincidieran con la cartografía de subsubcuencas entregadas por DGA en aquellos casos que correspondiera.

En aquellos casos donde hubo duda respecto a la inclusión de ciertos cauces y sus cuencas asociadas debido a la imprecisión de la descripción de su jurisdicción en los documentos revisados, se decidió la delimitación consultando otras fuentes de información y asumiendo ciertos supuestos (para mayor detalle consultar Informe Final).

Se contó con expedientes para 48 JV y estatutos para 1 JV. Se revisaron los expedientes y resoluciones DGA que Ordena Registro y declara organizada la OU para cada JV aprobada y se logró delimitar la jurisdicción para las 48 JV aprobadas en el RPOU. En el caso de las JV de hecho se obtuvo información de los Catastros de Usuarios u otra fuente de información complementaria, logrando espacializar la jurisdicción de 14 JV. El listado de jurisdicciones registradas para cada JV

aprobada se puede revisar en el Apéndice XIII.3.B del Informe final. Finalmente, se obtuvieron las áreas de jurisdicción para 62 JV, 48 JV aprobadas y 14 JV de hecho.

IV.2. ÁREA DE JURISDICCIÓN DE LAS AC Y CA

La jurisdicción de las AC está directamente asociada a los canales y bocatomas de los que estas son responsables y a partir de los cuales sus usuarios ejercen los DAA. Para delimitar dicha jurisdicción se utilizó, principalmente la información sistematizada desde los Catastros de Usuarios teniendo en consideración lo establecido en los estatutos de las respectivas AC complementado con lo que indica la resolución DGA.

La espacialización de la jurisdicción de las AC se realizó mediante la interpretación de los códigos de la cobertura espacial de canales del SIIR que implícitamente contiene la relación entre canales principales, derivados y subderivados. Así, teniendo la identificación del canal principal de cada OU, según lo que indicaba la información de los catastros, se establecieron las relaciones existentes entre los distintos canales y sus ramificaciones, vinculándolos entre sí. Posteriormente, en la cobertura espacial, a cada AC se le asoció información registrada en la base de datos, como por ejemplo, la región, provincia, número de registro y estado del RPOU.

Luego de la depuración de los expedientes fue posible contar con información para 206 AC. Fue posible espacializar la jurisdicción o parte de ella (canal principal) para 213 AC⁹, en base a la cobertura espacial de canales del SIIR. Existen 9 AC (8 Aprobadas en el RPOU) para las que no fue posible espacializar debido a que el canal no existe en la cobertura espacial de canales pero que si se le asignó el nombre del canal en la base de datos. Para 106 AC (9 de ellas Aprobadas en el RPOU) no se pudo espacializar ni identificar los canales que forman su jurisdicción debido a la falta de información, ya que el nombre de la AC y los antecedentes disponibles no permitían asociarlas a ningún canal.

Con respecto a las CA, fue posible relacionar 2.262 CA¹⁰ con canales de la cobertura espacial del SIIR. Existen 140 CA a las cuales no se les pudo asociar la jurisdicción espacialmente debido a que el canal no existe en la cobertura del SIIR. Mientras que para las restantes 1.348 CA no se logró identificar su jurisdicción.

Como se observa en los datos mencionados anteriormente existe una serie de OU cuyos canales no están en la cartografía del SIIR (9 AC - 140 CA) y por lo tanto no pudieron espacializarse. Por otra parte, en la cartografía del SIIR, hay canales que no fueron adjudicados a ninguna OU (AC o CA). Estos casos podrían constituir OU potenciales, pero no existe certeza al respecto ya que los canales pueden corresponder a alguna de las 1.348 CA o 106 AC de la base de datos que no están asociadas a canales. El total de canales sin vincular a OU es de 7.495, sin embargo, esta suma incluye todos los canales en esta situación, independientemente de si toman sus aguas en la fuente natural o corresponden a canales derivados.

A modo de análisis espacial, se observa que en la zona norte, desde la Región de Arica y Parinacota hasta la región de Atacama no existen AC, pero si CA. Cabe destacar que la Región de Antofagasta no se registra la existencia de OU aunque si existe infraestructura de canales. Desde la Región de Coquimbo hasta la Región de La Araucanía se observa la existencia de AC. Siguiendo hacia el sur del país no se registran otras OU, exceptuando la Región de Magallanes y la Antártica Chilena donde existe la AC del Sistema de Regadío de Puerto Natales.

⁹ 191 de las cuales están Aprobadas en el RPOU

¹⁰ 2.219 están aprobadas en el RPOU

IV.3. ÁREA DE JURISDICCIÓN DE LAS CAS

La jurisdicción de las CAS está definida por los acuíferos o sectores de estos. Estos sectores hidrogeológicos de aprovechamiento común fueron identificados a partir de la información espacial generada por DGA y la información que establecen los estatutos, la sentencia de formación de la CAS y la resolución DGA que Ordena Registro y declara organizada la OU. Para espacializar el área de jurisdicción de cada OU se registró lo que indican los documentos antes mencionados y se asoció a la cobertura de acuíferos entregada por la DGA, corroborando que el área representara lo indicado en la jurisdicción.

Para las CAS fue posible descargar 9 expedientes desde la sección "Expedientes Comunidades de Agua" de la plataforma on-line, de un total de 14 CAS registradas en el RPOU. En el caso de las CAS, a diferencia de las JV y AC, se buscaron los expedientes mediante el número registro existente en el RPOU porque en este caso sólo se necesitaba descargar los expedientes de las CAS y no de todas las CA. Por este motivo, existe la posibilidad de que los expedientes de las CAS a los cuales no se tuvo acceso estén almacenados en la plataforma on-line con un número de registro diferente al del RPOU.

Se revisaron y registraron los expedientes, estatutos o la sentencia de formación de la CAS y las resoluciones DGA que Ordena Registro y declara organizada la OU para cada una de ellas. Se asignó la jurisdicción para 13 CAS registradas en el RPOU utilizando la cobertura de acuíferos de la DGA. A pesar de que no fue posible obtener los expedientes para todas las CAS, en estos casos se asumió que la jurisdicción correspondía al acuífero o sector del acuífero mencionado y fue identificado en la cobertura de acuíferos elaborada por la DGA. Las jurisdicciones que no fue posible asignar, correspondieron a las CAS Comunidad de Aguas Cerro Moreno, pues no fue posible obtener su expediente y, a la fecha, no se cuenta con la información espacial necesaria para poder identificarla y a la CAS Flores de Pocochay, pues en sus estatutos y expediente sólo hace referencia a que las aguas de esta OU "*...proceden de un pozo ubicado en la propiedad denominada Lote N°5, de la subdivisión de la Parcela N°16, Fundo Sta. Ana de Pocochay...*" por lo que fue imposible asignarle un área de jurisdicción.

V. GRADO DE PERFECCIONAMIENTO Y REGULARIZACIÓN DE DAA

Según lo dispuesto en el Código de Aguas en los artículos 1º, 2º y 5º transitorios, los derechos que son susceptibles de regularizar corresponden a aquellos que:

- i. han sido inscritos en el Registro de Propiedad de Aguas del Conservador de Bienes Raíces, pero que en posteriores transferencias o transmisiones no se han realizado las inscripciones pertinentes. Estos derechos pueden regularizarse mediante la inscripción de los títulos respectivos desde sus actuales propietarios hasta llegar a la inscripción de la cual proceden (art. 1º transitorio).
- ii. han sido inscritos pero están siendo utilizados por personas distintas de sus titulares a la fecha de entrar en vigencia el Código de Aguas de 1981. Estos derechos pueden regularizarse cuando dichos usuarios hayan cumplido cinco años de uso ininterrumpido, contados desde la fecha en que hubieren comenzado a hacerlo, libre de clandestinidad o violencia y sin reconocer dominio ajeno y cumpliendo también con los demás requisitos consignados por la ley. Además pueden regularizar derechos aquellas personas que, cumpliendo los mismos requisitos indicados anteriormente, soliciten inscribir derechos de aprovechamiento no inscritos y aquellos que se extraen en forma individual de una fuente natural (art. 2º transitorio).
- iii. provengan de predios expropiados total o parcialmente o adquiridos a cualquier título por aplicación de las leyes de Reforma Agraria.

Por otro lado, según el artículo 44 del DFL 1220 que aprueba Reglamento del Catastro Público de Aguas, todos aquellos títulos que se encuentren incompletos, ya sea por falta de regularización o por no indicarse las características esenciales de cada derecho deberán previamente perfeccionar y regularizar sus derechos con el objetivo de incorporarlos al CPA.

En este estudio, para efectos de aproximarse al grado de regularización y perfeccionamiento de los DAA asociados a las OU se realizó un análisis basado en la información existente para las JV y CAS aprobadas en el RPOU¹¹ que fue recopilada en los puntos anteriores de este estudio, específicamente, Catastros de Usuarios y los Expedientes de las OU (particularmente los Estatutos) junto con la información más actualizada disponible en el Registro Público de Derechos de Aprovechamiento de Aguas (RPDAA) y en el RPOU, teniendo en consideración además, las áreas de jurisdicción de las OU.

Para la realización de este análisis se disponen en el SIG de las áreas de jurisdicción de las OU a las cuales se les asoció los datos recopilados durante el transcurso del estudio que son de utilidad para la realización de este análisis, estos son número de usuarios, número de DAA, caudal y acciones por OU y por otro lado, el listado de DAA registrados en el RPDAA.

V.1. ESPACIALIZACIÓN DE DAA

Para efectos de estimar los DAA susceptibles de regularizar y perfeccionar en el área de jurisdicción de cada JV fue necesario espacializar los DAA registrados en el RPDAA. Con este fin se descargó desde la página web de la DGA el listado de DAA registrados en el RPDAA más actualizado a la fecha¹². Se revisó el estado de la información de dicho Registro, particularmente aquella que tenía relación con la ubicación espacial de los DAA. Todos los DAA que tienen coordenadas conocidas

¹¹ No considera el nivel de operatividad de las OU, pudiendo existir casos de OU aprobadas en el RPOU e inactivas en la actualidad.

¹² El listado de DAA fue obtenido a inicios de septiembre de 2017.

fueron ingresados directamente al SIG, convirtiéndolas en una cobertura geográfica para su visualización y manejo espacial. Por su parte, los DAA que tienen coordenadas mal registradas o que sólo poseen ubicación referencial recibieron un tratamiento especial, pues se evaluó la posibilidad de espacializarlos de acuerdo a la información que se disponía para ello. De esta manera, para aquellos DAA con coordenadas mal registradas, sin huso o datum o incorrectamente registrados se propuso su corrección. Para aquellos DAA que poseen sólo ubicación referencial (sin coordenadas) o que en el paso anterior fue imposible de corregir, se propuso una ubicación aproximada, asociada a alguna JV por medio de la información de la subsubcuenca, subcuenca, cuenca u otra información espacial de utilidad.

Se revisaron 115.826 puntos de ubicación de DAA. Estos se descargaron el 5 de septiembre del año 2017. De estos, 95.306, correspondientes al 82%, tienen alguna información de coordenadas cartográficas. De estos datos con coordenadas, se corrigen 4.169, aproximadamente el 3,6%. De estos datos, a 3.156 sólo se les corrige el huso (cerca del 76% de los corregidos), mientras que a los 1.013 puntos restantes se les corrige la coordenada. Además de los errores descritos anteriormente, del total de puntos espacializados existe aproximadamente un 4% con ausencia de información sobre el datum de la coordenada. En estos casos, se asignó el "Provisional South American Datum 1956", por ser el datum más utilizado en los otros DAA que si presentaron este antecedente. Inicialmente, se espacializaron 95.385 registros con información de coordenadas, pero se descartaron 79 casos que se encontraban en el mar, en territorio argentino, o presentando otros errores que no eran susceptibles de ser identificados entre los tipos de error previamente descritos, pero que quedaron de manifiesto al espacializar los puntos.

El 18% restante de los DAA, 20.520 DAA, no contaban con información de las coordenadas o poseían coordenadas con errores no corregibles. De este conjunto de DAA, 8.842 fueron posibles de asignar a alguna JV, ya sea aprobada o de hecho.

En síntesis, el listado de DAA registrados en DGA utilizado en este estudio consta de 115.826 registros, de los cuales fue posible espacializar 104.148 DAA (89,92%).

Asimismo, la cantidad de DAA de naturaleza subterránea y que se encuentran dentro de alguna de las CAS aprobadas en el RPOU son 2.961 (2.958 subterráneos de ejercicio permanente y continuo; y 3 subterráneos, permanente y alternado).

V.2. ESTIMACIÓN GRADO DE PERFECCIONAMIENTO Y REGULARIZACIÓN DE DAA

Para realizar una estimación de los DAA susceptibles de regularizar en una OU se contó con el número de usuarios y/o DAA de cada OU y su caudal o acciones, los cuales, como se mencionó anteriormente, se han obtenido y registrado en la base de datos a partir de la revisión de la información preliminar, es decir, los Catastros de Usuarios y Levantamiento de Bocatomas y desde información complementaria como los expedientes de las OU, estatutos de las OU que se encontraron disponibles y cualquier otra fuente de información adicional que contuviera este tipo de datos. Además, para complementar los datos de número de usuarios, se realizó un conteo de los usuarios asignados desde las diferentes fuentes de información a las distintas OU. Para esto se realizó una consulta a la base de datos para obtener el número de usuarios de cada AC y CA con información de número de usuarios registrada para cada JV. Este procedimiento dio como resultado una tabla con información de los canales, la OU y el número de usuarios según la fuente de información. Posteriormente, esta información fue asignada a la cobertura geográfica de canales y asociada espacialmente a las áreas de jurisdicción de las JV para así obtener, mediante procesos geoespaciales, la vinculación entre las diferentes OU y las JV, consiguiendo de esta forma el total de los usuarios individuales que pertenecen a cada OU vinculada a las JV. En el caso de las CAS, se

realizó una consulta directa a la base de datos que entregó del número de usuarios total para cada CAS según fuente de información registrada.

Los DAA provenientes del RPDAA espacializados y corregidos fueron asociados espacialmente a la jurisdicción de cada OU para luego sumar los datos en cada una de ellas, obteniendo así el número de acciones, caudal total, número de DAA y número de titulares asociados a cada OU según la información del RPDAA. Es importante mencionar que para este análisis fueron considerados los DAA consuntivos con ejercicio permanente continuo o alternado, superficiales o subterráneos según el tipo de OU, y las jurisdicciones de las JV y CAS aprobadas.

Una vez terminado el registro de los datos desde las distintas fuentes de información, aquellos caudales expresados en acciones pudieron ser transformados a unidades de volumen/tiempo a través de la equivalencia que se decidió utilizar en el estudio (ya sea, porque se encontró la conversión acción-caudal en los estudios revisados o porque se determinó el uso de una equivalencia genérica, 1 acción = 1 lt/s, sugerida por la contraparte a la espera de su corroboración por parte de las DGA regionales).

La información de acciones, número de usuarios y número de DAA de cada JV y CAS puede observarse en los Apéndices del Informe Final XIII.4.D y XIII.4.E, respectivamente.

V.2.A. Grado de regularización

Para estimar el grado de regularización de los DAA asociados a las OU se contrastaron los datos obtenidos desde distintas fuentes de información, considerando como información oficial de referencia la que otorga la DGA (RPDAA). De esta manera se compararon:

- el N° de titulares y/o DAA provenientes del RPDAA respecto al N° de titulares y/o DAA asociados a cada área de jurisdicción proveniente de las diferentes fuentes de información registradas en la base de datos de OU.
- la suma de los caudales y/o acciones registradas en los DAA provenientes del RPDAA respecto al caudal total asociado a cada área de jurisdicción proveniente de las diferentes fuentes de información registradas en la base de datos de OU.

No fue posible comparar el número de DAA para las JV debido a la carencia de información de este tipo en las diversas fuentes de información por lo que este análisis sólo se realizó para las CAS.

Número de usuarios susceptibles a regularizar

Existen diferentes maneras de entender un usuario de una OU, para la realización del presente análisis se utilizó el dato de usuarios totales, es decir, la suma de usuarios individuales de la OU. Por lo general, desde los Catastros de Usuarios es posible obtener el número total de usuarios o de regantes para asociarlos a cada OU, sin embargo, este dato no fue posible tenerlo para todas las JV, por lo que fue necesario derivar la información a partir del número total de usuarios de cada OU que conforma la JV. Es necesario tener en consideración que esta forma de calcular el número total de usuarios está supeditada a que estén identificadas todas las OU que pertenecen a cada JV y que además, cada una de estas OU posea información de sus propios usuarios, por lo que, como se explicó anteriormente, este dato podría estar incompleto, y los resultados corresponden a un valor referencial del total de usuarios.

Los resultados del análisis indican que la JV Pama y sus afluentes posee poca diferencia entre número de usuarios registrados en la JV y los titulares de DAA, de hecho, es la única JV cuya

cantidad de usuarios es menor que el número de titulares con DAA dentro de su jurisdicción, por lo que no poseería usuarios susceptibles a regularizar. En el otro extremo, se encuentra la JV del Río Maipo Primera Sección que presenta una mayor diferencia entre usuarios de la OU y los titulares de DAA asociados a su jurisdicción, pues este es muy reducido (194 titulares de DAA versus 18.769 usuarios registrados en dicha JV según la estimación del número de usuarios de AC y CA pertenecientes a al JV).

En el caso de las JV del Estero Puangue Segunda Sección no fue posible estimar la diferencia entre el número de usuarios de la JV y los titulares de DAA pues no se obtuvo datos de usuarios totales de dicha JV. Otro resultado particular se dio en la JV del Estero Puquillay (o Pudimávida) donde no se encontraron DAA superficiales, consuntivos de ejercicio permanente y continuo o alternado, por lo que se podría asumir que en esas JV existen usuarios susceptibles de regularizar.

En el Cuadro 6 se presenta un resumen exponiendo el número de usuarios susceptibles a regularizar estimado en cada JV. La información utilizada en el análisis se observa en el Cuadro 15 del Informe Final.

En el caso de las CAS se utilizó el dato de usuarios individuales de la OU obtenido desde el RPOU o del expediente de la CAS. Cabe mencionar que el dato registrado para una misma CAS no es coincidente entre las fuentes de información consultadas por lo que, para este análisis se utilizó la fuente cuyo dato correspondiera al mayor número de usuarios.

Los resultados del análisis indican que 7 de las CAS aprobadas en el RPOU posee menor número de comuneros que titulares de DAA dentro de su jurisdicción, por lo que no poseerían usuarios susceptibles a regularizar. Por otro lado, las CAS que presentan mayor diferencia entre el número de usuarios y los titulares de DAA corresponden a las CAS del Sector Hidrogeológico de Aprovechamiento Común La Ligua Oriente y del Sector Hidrogeológico de Aprovechamiento Común Petorca Poniente con una diferencia de más de 200 usuarios entre ambas fuentes de información.

En el Cuadro 7 se presenta un resumen exponiendo el número de usuarios susceptibles a regularizar estimado en cada CAS. La información utilizada en el análisis se observa en el Cuadro 16 del Informe Final.

Caudales susceptibles a regularizar

Para tener una aproximación al caudal susceptible de regularizar se determinó el caudal que distribuye cada JV a partir de las diferentes fuentes de información revisadas durante la realización de este estudio. Dada la diversidad de montos de caudales y fuentes consultadas, la DGA sugirió priorizar la elección de la fuente de información a utilizar en aquellos casos en que los datos de caudales fueran disímiles, utilizando el caudal del RPOU en primer lugar, seguido del expediente/estatutos, luego el que entregan los catastros de usuarios y finalmente el que entregaron las JV en la Consulta Nacional de OU (2016) u otras fuentes de información. Debido a que una gran parte de las fuentes utilizadas no tenían información de caudales (en volumen/tiempo) se debió utilizar la información de acciones, por lo que, en aquellos casos donde no existiera información de caudal se utilizó la equivalencia identificada para cada JV. Se registró equivalencias acciones-caudal para 20 JV (5 de las cuales cuentan con información de caudales), sin embargo, 39 JV no poseen datos de caudales, por lo que se utilizó una equivalencia genérica (1 acción = 1 lt/s, sugerida por la contraparte). No fue posible estimar el caudal de la JV de la Asociación de Comuneros de la Acequia del Pueblo de Lampa debido a la carencia de información tanto de acciones, como de caudales. Posteriormente, esta información se comparó con la suma de los caudales de los DAA consuntivos superficiales de ejercicio permanente o alternado registrados en el RPDAA asociado a las áreas de jurisdicción de las JV.

Existen 8 JV donde la diferencia entre el caudal comparado es muy bajo, es decir, el caudal estimado para esas OU es menor que la suma de caudales registrados en RPDAAs para la jurisdicción de dichas JV, por lo que se podría asumir que los caudales de esas JV estarían probablemente regularizados. Por otro lado, existe una JV (Junta de Vigilancia del Estero Puquillay o Pudimávida) en la que no existe caudal registrado en el RPDAAs, por lo que, para esta JV el 100% de su caudal sería susceptible de regularizar. Cabe mencionar que 29 de las 47 JV con información de caudal presentan grandes diferencias (mayores al 90%) entre el caudal identificado para cada JV y la suma de caudales de los DAAs de dichas JV en el RPDAAs.

En el Cuadro 6 se presenta un resumen exponiendo el porcentaje de caudal susceptible a regularizar estimado en cada JV. La información utilizada en el análisis se observa en el Cuadro 17 del Informe Final.

Cuadro 6. Estimación de Número de usuarios y caudales regularizables

JV	Región ¹³	Nº de usuarios susceptibles a regularizar	% Q a regularizar
JV del Río Lluta y sus tributarios	Tarapacá ¹⁴	879	39,1
JV del Río Huasco y sus afluentes	Atacama	2728	69,36
JV del Río Copiapó y sus afluentes	Atacama	1100	90,59
JV del Río Chalinga y sus Afluentes	Coquimbo	1280	99,32
JV del Río Choapa y sus afluentes	Coquimbo	4224	93,68
JV del Río Illapel y sus afluentes	Coquimbo	1399	63,82
JV del Río Elqui y sus Afluentes	Coquimbo	4699	90,38
JV del Río Mostazal y sus afluentes	Coquimbo	254	99,14
JV del Río Pama y sus afluentes	Coquimbo	0	68,11
JV del Río Combarbalá y sus afluentes	Coquimbo	114	94,47
JV del Río Grande y Limarí y sus afluentes	Coquimbo	3538	0
JV del Río Hurtado y sus afluentes	Coquimbo	1330	99,49
JV del Estero Derecho	Coquimbo	676	97,41
JV del Río Cogotí y sus afluentes	Coquimbo	505	98,01
JV del Río Huatulame	Coquimbo	1258	98,27
JV del Río Rapel (Ovalle)	Coquimbo	929	98,66
JV de la Primera Sección del Río Aconcagua	Valparaíso	5374	0
JV del Río Aconcagua 2ª Sección	Valparaíso	2660	80,44
JV del Río Putaendo	Valparaíso	3561	80,38
JV del Río Aconcagua Sector Quillota	Valparaíso	6513	0
JV del Río Mapocho última sección	RM	2488	93,11
JV del Río Mapocho primera sección	RM	1318	95,47
JV de la Asociación de Comuneros de la Acequia del Pueblo de Lampa	RM	178	-
JV del Estero Puangue, Segunda Sección	RM	-	91,15
JV del Río Maipo Primera Sección	RM	18574	73,27
JV de la Tercera Sección de la Subcuenca del río Mapocho	RM	2894	97,22
JV del Estero Arrayan	RM	174	0
JV del Río Tinguiririca Primera Sección	Lib. B. O'Higgins	5942	95,76
JV del Estero Zamorano	Lib. B. O'Higgins	1639	91,54
JV de la Primera Sección del Río Claro de Rengo	Lib. B. O'Higgins	1382	95,93
JV del Estero Chimbarongo	Lib. B. O'Higgins	3988	92,48
JV de la Segunda Sección del Río Cachapoal y de sus Afluentes	Lib. B. O'Higgins	6440	92,03
JV Río Cachapoal Primera Sección y sus Afluentes	Lib. B. O'Higgins	9935	0
JV del Río Peuco	Lib. B. O'Higgins	93	99,53

¹³ Según inscripción en el RPOU

¹⁴ En términos espaciales la OU se ubica en la Región de Arica y Parinacota

JV	Región ¹³	N° de usuarios susceptibles a regularizar	% Q a regularizar
JV del de la Tercera Sección del Río Cachapoal	Lib. B. O'Higgins	5085	19,95
JV del Estero Puquillay (o Pudimávida)	Lib. B. O'Higgins	307	100
JV del Estero Las Palmas (de Peumo)	Lib. B. O'Higgins	33	90
JV del Río Achibueno (Primera Sección)	Maule	690	95,08
JV del Río Ancoa y sus afluentes	Maule	133	93,42
JV del Río Longaví y sus Afluentes	Maule	4690	98,78
JV del Río Lontué	Maule	4131	0
JV del Río Maule Primera Sección	Maule	9066	95,06
JV del Río Lircay y sus afluentes	Maule	893	0
JV del Río Seco de Lontué	Maule	762	98,38
JV del Estero Pichuco y sus afluentes	Maule	75	
JV del Río Diguillín y sus afluentes	Biobío	2595	7,36
JV del Río Chillán	Biobío	1099	0
JV del Río Ñuble	Biobío	5328	65,92

A diferencia de las JV, para algunas CAS existe información directa de caudales recopilada esencialmente desde los expedientes, por lo que, en los casos en que este datos existiera se utilizó para este análisis. Para 5 CAS sólo fue posible obtener el valor de las acciones, sin embargo no se obtuvo el valor de la equivalencia acción-caudal por lo que se utilizó una conversión genérica 1 acción = 1 lt/s. La información registrada para cada CAS se comparó con la suma de los caudales de los DAA consuntivos subterráneos de ejercicio permanente o alternado registrados en el RPDAAs asociado a sus áreas de jurisdicción. Se observa que existen 5 CAS en las que el caudal registrado es menor que la suma de caudales registrados en RPDAAs, por lo que se podría asumir que los caudales de esas CAS estarían probablemente regularizados. Para las CAS Flores de Pochay y del Cerro Moreno no fue posible asignar caudal del RPDAAs, por lo que, para estas CAS no fue posible determinar la diferencia de caudales entre ambas fuentes de información.

En el Cuadro 7 se presenta un resumen exponiendo el porcentaje de caudal susceptible a regularizar estimado en cada CAS. La información utilizada en el análisis se observa en el Cuadro 18 del Informe Final.

Número de DAA susceptibles a regularizar

El número de DAA asociado a cada CAS fue obtenido desde los expedientes disponibles para ellas. Para 9 CAS fue posible estimar la diferencia entre el número de DAA mencionados en los expedientes respecto de la cantidad de DAA subterráneos permanentes continuos o alternados que pudieron ser espacializados y que se encontraban dentro de la jurisdicción de cada CAS.

Existen 4 CAS que según sus expedientes presentan menos DAA que los que se registran en los DAA que se encuentran en su jurisdicción, por lo que se podría asumir que todos sus DAA estarían regularizados. La mayor diferencia en número de DAA comparando ambas fuentes de información se da en la CAS Sector Hidrogeológico de Aprovechamiento Común Petorca Poniente. Como se menciona anteriormente, 5 CAS no tenían disponibles sus expedientes y a dos no fue posible asignarles la jurisdicción, por estos motivos no fue posible determinar la diferencia en el número de DAA para 6 CAS.

En el Cuadro 7 se presenta un resumen exponiendo el número de DAA susceptibles a regularizar estimado en cada CAS. La información utilizada en el análisis se observa en el Cuadro 19 del Informe Final.

Cuadro 7. Estimación de número de usuarios, caudales y número de DAA susceptibles a regularizar en cada CAS

CAS	Región	N° de usuarios susceptibles a regularizar	% Q a regularizar	Número de DAA a regularizar
CAS del Cerro Moreno	Arica y Parinacota	-	-	-
CAS Copiapó Piedra Colgada-Piedra Colgada Desembocadura	Atacama	0	20,46	48
CAS Sector Hidrogeológico de Aprovechamiento Común Estero Alicahue	Valparaíso	0	0	0
CAS Sector Hidrogeológico de Aprovechamiento Común Estero Pataguas	Valparaíso	59	18,47	45
CAS Sector Hidrogeológico de Aprovechamiento Común Río del Sobrante	Valparaíso	0	0	0
CAS Sector Hidrogeológico de Aprovechamiento Común Estero Las Palmas	Valparaíso	0	0	0
CAS Sector Hidrogeológico de Aprovechamiento Común La Ligua Costa	Valparaíso	16	56,38	14
CAS Sector Hidrogeológico de Aprovechamiento Común Estero Los Ángeles	Valparaíso	52	0	0
CAS Sector Hidrogeológico de Aprovechamiento Común Petorca Poniente	Valparaíso	208	42,59	268
CAS Sector Hidrogeológico de Aprovechamiento Común La Ligua Oriente	Valparaíso	231	20,7	81
CAS Sector Hidrogeológico de Aprovechamiento Común Río Pedernal	Valparaíso	0	0	-
CAS Sector Hidrogeológico de Aprovechamiento Común Petorca Oriente	Valparaíso	0	11,8	-
CAS Sector Hidrogeológico de Aprovechamiento Común La Ligua Cabildo	Valparaíso	0	37,06	-
CAS Sector Hidrogeológico de Aprovechamiento Común La Ligua Pueblo	Valparaíso	0	27,93	-
CAS Flores de Pocochay	Valparaíso	4	-	-

V.2.B. Grado de perfeccionamiento

Para estimar los DAA susceptibles de perfeccionar en una OU se realizó un análisis a partir de los datos del N° de DAA que se encuentren incompletos o no registren alguna de sus características esenciales según lo que indica el artículo 44 del DFL 1220 que aprueba Reglamento del Catastro Público de Aguas.

Por lo tanto, para el análisis del grado de perfeccionamiento de los DAA se identificaron los datos registrados en el RPDAAs asociados a las áreas de jurisdicción de las OU, analizando:

- El N° de DAA provenientes del RPDAAs ubicados en el área de jurisdicción de cada OU que presenten caudal registrado en acciones u otra unidad diferente a volumen/tiempo. Además se consigna el DAA que, en caso de existir, no señalen el caudal otorgado en el registro del DAA. Se asume que aquellos DAA que poseen caudal registrado en acciones u otra unidad diferente, o no presentan caudal conocido, serán susceptibles de perfeccionar.
- El N° de DAA que no registran alguna de sus características esenciales como por ejemplo, identificación del titular, características del derecho, ejercicio, coordenadas, etc.

Para este análisis se tuvo que diferenciar entre aquellos derechos que pudieron espacializarse, ya sea porque tenían coordenadas correctas o porque se le hicieron las correcciones pertinentes para poder desplegarlos en el espacio, y aquellos DAA que se espacializaron con información espacial de referencia (DAA sin coordenadas). En el primer caso, fue posible asociarlos a la jurisdicción de cada OU mediante geoprocesos en el SIG y por ende, determinar el grado de perfeccionamiento de los DAA para cada OU. En el caso de los DAA sin coordenadas fue más complejo vincularlos a alguna JV o CAS, pues los únicos campo espaciales que se tienen para esto son subsubcuenca, subcuenca, cuenca y la división política-administrativa (DPA). Por lo que, para vincularlos a alguna OU se asumió que si el DAA está registrado en una subsubcuenca donde existe una OU, dicho DAA pertenecerá a ella. Si una subsubcuenca contiene más de una OU, se asumió que corresponde a la que más superficie posea en la subsubcuenca.

Grado de perfeccionamiento asociado a JV

De los 1.571 DAA de derechos superficiales, consuntivos de ejercicios permanente continuo o alternado con coordenadas en el RPDAA (ya sea con coordenadas correctas o corregidas) que posteriormente fueron espacializados y que coinciden espacialmente con la jurisdicción de alguna JV, se obtuvo que:

- a) Todos los DAA tienen nombre de titular.
- b) Todos los DAA están inscritos con la información de Provincia¹⁵.
- c) Todos los DAA indican el tipo de fuente, ya sea, derrame, embalse, lago/laguna, quebrada, río/estero, vertiente, pero en 42 DAA no se indica su nombre.
- d) 392 DAA no tienen alguna de las características esenciales del DAA distribuidos en 33 JV. Las características que más se repite es la ausencia alguna de las características asociadas a las coordenadas (como el huso, datum o coordenadas mal registradas) o la falta de caudal en unidad de volumen/tiempo o la inexistencia de la unidad del caudal inscrito.

La JV que tiene mayor número de DAA susceptibles de perfeccionar es la JV del Río Grande y Limarí y sus afluentes, principalmente por presentar caudal en acciones. El detalle de esta información se puede revisar en el Apéndice XIII.4.G. del Informe Final.

De los 115.826 DAA que contiene el RPDAA, 20.520 no tienen coordenadas, de estos, 6.734 DAA (superficiales, consuntivos de ejercicios permanente continuo o alternado) podrían estar dentro de la jurisdicción de alguna JV debido a la coincidencia entre las subsubcuenca, comuna, provincia, región o la fuente que registra el DAA en el CPA con las de las JV. Dentro de estos DAA se identificó que:

- a) Todos los DAA sin coordenadas tienen nombre de titular.
- b) Todos los DAA sin coordenadas tienen información de la Provincia.
- c) Todos los DAA indican el tipo de fuente, ya sea, arroyo, chorrillo, derrame, embalse, lago/laguna, quebrada, río/estero, vertiente, pero en 91 DAA no se indica su nombre.
- d) 6.734 DAA sin coordenadas o con coordenadas mal registradas, repartidos en 47 JV, y carecen alguna otra de las características esenciales del DAA. Las características que más se repite, además de la ausencia de coordenadas, es el registro de los DAA en acciones.

Las JV que tiene mayor número de DAA no espacializados susceptibles de perfeccionar son la JV del Río Mostazal y sus afluentes, JV del Río Lluta y sus tributarios y JV del Río Hurtado y sus afluentes. El detalle de esta información se puede revisar en el Apéndice XIII.A.H del Informe Final.

¹⁵ Todos los DAA del RPDAA tienen información de Provincia.

Grado de perfeccionamiento asociado a CAS

De los 2.874 DAA de derechos subterráneos, consuntivos de ejercicios permanente continuo o alternado con coordenadas en el RPDAA (ya sea con coordenadas correctas o corregidas) que posteriormente fueron espacializados y que coinciden espacialmente con la jurisdicción de alguna CAS, se obtuvo que:

- a) Todos los DAA tienen nombre de titular.
- b) Todos los DAA tienen información de la Provincia.
- c) Todos los DAA indican que provienen de un acuífero, pero en 1.917 DAA no se indica su nombre
- d) 420 DAA no tienen alguna de las características esenciales del DAA distribuidos en 13 CAS. Las características que más se repite es la ausencia alguna de las características asociadas a las coordenadas (como el huso, datum o coordenadas mal registradas) o la falta de caudal en unidad de volumen/tiempo o la inexistencia de la unidad del caudal inscrito.

La CAS que tiene mayor número de DAA susceptibles de perfeccionar es la CAS Sector Hidrogeológico de Aprovechamiento Común La Ligua Cabildo, principalmente por presentar caudal en acciones. El detalle de esta información se puede revisar en el Apéndice XIII.4.I del Informe Final.

De los 115.826 DAA que contiene el RPDAA, 20.520 no tienen coordenadas, de estos, 87 DAA (subterráneos, consuntivos de ejercicios permanente continuo o alternado) podrían estar dentro de la jurisdicción de alguna CAS debido a la coincidencia entre las subsubcuenca, comuna, provincia, región o la ubicación referencial que registra el DAA en el CPA. Dentro de estos DAA se identificó que:

- a) Todos los DAA tienen nombre de titular.
- b) Todos los DAA tienen información de la Provincia.
- c) Todos los DAA indican que provienen de un acuífero, pero en 77 DAA no se indica su nombre
- d) 420 DAA no tienen alguna de las características esenciales del DAA distribuidos en 13 CAS. Las características que más se repite es la ausencia de coordenadas

La CAS que tiene mayor número de DAA susceptibles de perfeccionar es la CAS Copiapó Piedra Colgada-Piedra Colgada Desembocadura, todos por no tener coordenadas. El detalle de esta información se puede revisar en Apéndice XIII.4.J del Informe Final.

VI. INFORMACIÓN RELEVANTE ADICIONAL

En esta sección se expone información relevante derivada de la base de datos de OU. A nivel nacional existen 81¹⁶ JV, 328 AC, 3.750 CA y 22 CAS, considerando las aprobadas en RPOU y de hecho.

En el Cuadro 8, se observa la distribución regional de las OU. Las regiones de Coquimbo, Libertador Bernardo O'Higgins y Maule son las que poseen mayor número de JV, las regiones de Coquimbo, Metropolitana y Biobío poseen el mayor número de AC, y las regiones de Coquimbo, Maule y Biobío presentan el mayor número de CA. Las regiones con mayor representación de todos los tipos de OU son Coquimbo, Maule y Biobío, ascendiendo a 792, 714 y 720, respectivamente (Cuadro 8). En cuanto a las CAS la región con un mayor número es la de Valparaíso, seguida de la Región de Atacama. Esta distribución regional responde a diversos factores dentro de los que se pueden destacar, el fortalecimiento entregado por parte del Estado, cultura de riego y organización, escasez, y potenciación de sector agrícola.

Cuadro 8. Distribución regional de OU por tipo

Región	JV			AC			CA			CAS		
	Aprob.	De hecho	Total	Aprob.	De hecho	Total	Aprob.	De hecho	Total	Aprob.	De hecho	Total
Arica y Parinacota	0	3	3	0	0	0	2	0	2	1	0	1
Tarapacá	1	0	1	0	0	0	490	5	495	0	0	0
Antofagasta	0	1	1	0	0	0	42	0	42	0	0	0
Atacama	2	0	2	0	0	0	282	23	305	1	4	5
Coquimbo	13	2	15	23	25	48	587	141	728	0	1	1
Valparaíso	4	2	6	20	7	27	186	45	231	13	1	14
Metropolitana	7	4	11	65	28	93	92	71	163	0	1	1
O'Higgins	10	6	16	41	17	58	357	49	406	0	0	0
Maule	8	8	16	34	32	66	560	72	632	0	0	0
Biobío	3	5	8	18	5	23	655	34	689	0	0	0
De La Araucanía	0	2	2	6	4	10	3	41	44	0	0	0
De Los Ríos	0	0	0	0	0	0	0	1	1	0	0	0
De Los Lagos	0	0	0	0	0	0	0	5	5	0	0	0
Aysén	0	0	0	0	2	2	4	3	7	0	0	0
Magallanes	0	0	0	1	0	1	0	0	0	0	0	0
Total	48	33	81	208	120	328	3.260	490	3.750	15	7	22

Fuente: Elaboración propia.

De la base de datos también se extrajo información relevante relativa al número de usuarios, está fue analizada y contabilizada de tal forma de entregar el número de usuarios asociados a cada tipo de OU. Este análisis se realiza respetando las relaciones entre OU, es decir, se elimina en la contabilización la duplicidad de usuarios que conforman OU "anidadas". Por ejemplo, un usuario de una CA que forma parte de una AC y a su vez esa AC forma parte de una JV, será contabilizado sólo en el nivel de JV, es decir, el usuario será contabilizado en el tipo de OU de mayor jerarquía al que pertenezca.

¹⁶ No considera la JV del Río Petorca, sección El Monte y La Vega la cual fue dejada sin efecto.

Cuadro 9. Número de usuarios por tipo de OU

Tipo de OU	Aprobadas	De Hecho	Total
JV	138.057	19.868	157.925
AC*	9.595	1.361	10.956
CA*	20.918	2.204	23.122
Total	168.570	23.433	192.003

*Que no pertenecen a alguna JV
Fuente: Elaboración propia

En el Cuadro 9, se expone el número de usuarios a nivel nacional, ascendiendo a 192.003. Este se distribuye entre los distintos tipos de OU respetando las relaciones de pertenencia. A nivel de JV se contabilizan 157.925 usuarios, entre JV aprobadas y de hecho. Este valor sólo refleja la realidad de 75 JV, 47 aprobadas y 28 de hecho. No existiendo información para 6 JV, 1 aprobada y 5 de hecho.

A nivel de AC se contabilizan 10.956 usuarios, entre aprobadas y de hecho, monto que representa la realidad de 36 AC aprobadas y 7 de hecho no pertenecientes a una JV. Finalmente, a nivel de CA se contabilizaron 23.122 usuarios, entre aprobadas y de hecho no pertenecientes a una OU de nivel superior. Los valores expuestos para AC y CA no reflejan el total de usuarios asociados a ese tipo de OU debido a que como se expuso anteriormente los usuarios pertenecientes a OU anidadas se contabilizaron en el tipo de OU de mayor nivel. Por ende, los valores de AC y CA no representan el número de usuarios a nivel nacional asociado a estos tipo de OU.

Finalmente, en esta sección se incluye un análisis de la base de datos relativo a caudales por tipo de OU. El cálculo de caudales consideró a las OU que tuvieran esta información expresada en unidad de caudal ya sea en l/s o en m³/s, dejando registrado el número de OU utilizadas en el cálculo. Las OU con información de dotación, (m³/ha/año) y porcentaje respecto al caudal del río fueron registradas pero no incluidas en el cálculo antes mencionado. El cálculo de caudales en JV se realizó en base a equivalencias de acción - caudal recopiladas en el proceso de poblamiento de información o en el caso de ausencia de información se utilizó una equivalencia estándar (1 acción = 1 l/s).

Este análisis, a diferencia del análisis de usuarios, no descuenta los caudales duplicados, es decir, en el cálculo del caudal de una AC que posee organizaciones anidadas (CA) se consideraron los caudales de la AC y las organizaciones anidadas (CA).

Cuadro 10. Caudales por tipo de OU

Tipo de OU	Aprobadas				De Hecho			
	Nº de OU con dato de caudal	Suma de caudal (l/s)	Nº de OU con dato de dotación o %	Nº de OU sin información de caudal	Nº de OU con dato de caudal	Suma de caudal (l/s)	Nº de OU con dato de dotación o %	Nº de OU sin información de caudal
JV	47	846.027	0	1	16	43.445,43	7	10
AC*	68	525.927	89	51	21	10,944	8	91
CA*	265	127.124	1.298	1.697	74	33,032	14	402

*Para la suma de caudales no fue considerada la relación de pertenencia, por lo que el caudal de algunas OU podría estar considerado dentro de otras OU.

El caudal administrado por JV asciende a 889.472,43 l/s, correspondiente a 47 JV aprobadas y 16 de hecho. En ese análisis no se consideraron a 18 JV por presentar información como dato de dotación o porcentaje, o bien por no poseer esta información. En términos de AC, el caudal administrado asciende a 525.937,94 l/s, correspondiente a 68 AC aprobadas y 21 de hecho, quedando fuera del análisis 239 AC. Finalmente, el caudal administrado por CA asciende a 127.157,032 l/s, correspondiente a 339 CA, quedando fuera del análisis 3.411 CA (Cuadro 10). Es

relevante recalcar que los volúmenes expuestos consideran una parte de las OU identificadas y a su vez se encuentran duplicados por la no consideración de la relación de pertenencia.

Cuadro 11. Número de usuarios y caudales por región por JV en estado Aprobada en el RPOU

Región	N° de JV (Aprobada)	Caudal Superficial Permanente cont/alternado* (lt/s) - RPDAA	Caudal total potencial** (lt/s)	N° de titulares de DAA Superficial Permanente cont/alternado RPDAA*	N° Usuarios totales estimado**
Arica y Parinacota	1	1.768,8	2.904,6	485	1.364
Atacama	2	4.380,1	22.669,6	70	3.898
Coquimbo	13	34.901,2	87.405,5	2.668	22.798
Valparaíso	4	140.225,5	69.695,2	539	18.647
Metropolitana de Santiago	7	55.628,9	212.725,0	489	26.105
Libertador Bernardo O'Higgins	10	22.564,1	192.290,9	511	35.134
Maule	8	25.001,7	233.798,7	414	20.854
Biobío	3	12.510,0	24.537,7	311	9.257
Total	48	296.980,3	846.027,1	5.487	138.057

*: Corresponde a información proveniente de RPDAA

**.: Corresponde a información ingresada en BDD del presente estudio

El Cuadro 11 expone el número de usuarios y caudales asociados a las JV aprobadas por región. El Caudal Superficial Permanente cont/alternado corresponde a la información del RPDAA y el Caudal total corresponde al caudal registrado en otras fuentes de información diferente al RPDAA o derivado a partir de la equivalencia acciones - caudal registrada para cada JV o en su defecto la equivalencia genérica 1 acción = 1 l/s (Cuadro 5). La JV de la Asociación de comuneros de la Acequia del Pueblo de Lampa no presentaba información de caudales adicional al RPDAA, por ende no pudo ser incluida en la suma de la columna "Caudal total" de la Región Metropolitana. Para el caso de usuarios, se expone el mismo ejercicio entre el número de titulares registrados en el RPDAA y el número de usuarios totales, este último proveniente de fuentes de información distintas al RPDAA. Las diferencias entre lo registrado en el RPDAA y el "total" (proveniente de otras fuentes de información) correspondería al caudal y usuarios a "regularizar".

La Región con un mayor número de JV aprobadas es la región de Coquimbo, seguida por la Región de Valparaíso. La región que registra un mayor caudal total es la Región del Maule, la cual a su vez presenta la mayor diferencia entre el caudal registrado en el RPDAA y el proveniente de otras fuentes de información, misma situación ocurre en la región del Libertador Bernardo O'Higgins y la Metropolitana. La Región de Arica y Parinacota es la que presenta una menor diferencia porcentual entre el caudal RPDAA y el caudal proveniente de otras fuentes de información (39,1%) (Cuadro 11).

Respecto al número de usuarios, las regiones con mayor diferencia entre titulares del RPDAA y usuarios registrados en otras fuentes de información son las de regiones de Libertador Bernardo O'Higgins y Metropolitana. La menor diferencia porcentual entre titulares y usuarios la presenta la Región de Arica y Parinacota con 64,4% (Cuadro 11).

VII. SISTEMA DE INFORMACIÓN GEOGRÁFICA

Durante el transcurso del proyecto se desarrolló un SIG con la información cartográfica recopilada y generada a través del estudio, vinculado a las bases de datos finales del proyecto.

Ya que se utilizó Microsoft Access 2007 para crear la base de datos, ArcGIS 10.2 no puede leer directamente ni escribir este archivo. Considerando esto, para poder leer y vincular estos datos se creó una conexión "OLE DB" mediante el distribuidor "Microsoft Office 12.0 Access Database Engine OLE DB Provider". De este modo se puede acceder a tablas y consultas de la base de datos desde ArcGIS. No obstante, los campos del tipo "memo" de Access no pueden ser visualizados correctamente.

Esta conexión se realizó desde ArcCatalog, y para esto se debe cargar el comando de conexiones "OLE DB", luego se debe ejecutar este comando, y seleccionar el distribuidor "Microsoft Office 12.0 Access Database Engine OLE DB Provider". Finalmente se debe cargar la ruta del archivo y generar la conexión. La base de datos no tiene contraseña.¹⁷

El SIG está compuesto por una base de datos cartográfica que almacena la información temática y otra base de datos cartográfica que almacena la información de referencia o Cartografía Base necesaria para el correcto despliegue de la información. El proyecto SIG con esta información ha sido implementado en una Geodatabase de ArcGIS 10.2.

Puesto que la cartografía digital que forma parte del SIG proviene de distintas fuentes o bien ha sido derivada de otras cartografías o datos numéricos susceptibles de representar espacialmente, se realizó una operación de compatibilización cartográfica o registro de la base de datos para asegurar su concordancia en sistemas de referencia y proyección. Independientemente del sistema de referencia y proyección de la cartografía original, todos los datos fueron trasladados a UTM19 datum WGS84. En el SIG, la cartografía fue acompañada además con la debida documentación o metadata, incluyendo diccionarios de datos para las tablas de atributos cuando corresponda y las fuentes de la información contenida en la cartografía. Adicionalmente, se adjuntaron los proyectos con las composiciones cartográficas (layout) necesarias para la elaboración de cartografía impresa en un formato A3. El SIG está compuesto por la información generada durante el transcurso del proyecto e información base entregada por la DGA (Mapotecas DGA y SIG Atlas). Esta información se encuentra organizada en un proyecto SIG e implementada en *Geodatabase* de ArcGIS 10.2. Toda la información se encuentra en UTM19 datum WGS84.

El SIG se presenta en el modo de visualización y consulta de cartografía digital, con sus respectivas leyendas para facilitar su consulta y navegación y contiene la información generada durante el proyecto e información base.

El proyecto con el SIG se encuentra vinculado a la base de datos. Las tablas de los mapas vectoriales contenidos en este se encuentran asociadas con aquellas tablas de la base de datos que están directamente relacionadas mediante un campo en común a los respectivos campos en común que permiten asociarlas a la base de datos.

Si bien se pueden observar las tablas de la base de datos, los vínculos existentes entre estas no se pueden visualizar ni utilizar directamente desde ArcGIS. Para poder utilizarlos es necesario crear previamente en Access las consultas que den cuenta de aquellas relaciones de interés en un caso

¹⁷ Para más detalles de cómo se realiza esta conexión se puede revisar ayuda oficial de ArcGis: <http://desktop.arcgis.com/es/arcmap/10.3/manage-data/tables/connecting-to-a-2007-microsoft-access-database.htm>

particular, y posteriormente conectarse a estos vínculos por medio de la consulta, a la que a su vez se accede a través de la conexión OLE DB.

P.7 - P.16 Proyecto SIG de OU

PA.6 Coberturas geográficas adicionales

VIII. ANÁLISIS CRÍTICO

Esta sección expone el análisis crítico global del funcionamiento de cada tipo de OU, a nivel de macrozonas, identificando sus principales problemas en términos de gestión del agua, participación de los usuarios en la toma de decisiones y dificultades para su registro en la DGA.

El análisis crítico de las OU, se desarrolló a partir de un enfoque cualitativo de investigación, el cual se caracteriza por una parte, por buscar acceder a distintas realidades –en este caso respecto al funcionamiento de las OU- desde la visión y experiencia de quienes las describen y en ningún caso, a obtener una descripción representativa estadísticamente, ni a una verdad objetiva, pues se concibe que desde el propio investigador, el acceso a la realidad viene mediada por sus propios marcos interpretativos. Así, el investigador es el principal instrumento de investigación y no los métodos como en la investigación tradicional.

Es así como esta breve investigación se orientó de un modo que pudiera entregar una diversidad de realidades y percepciones del funcionamiento de las OU desde quienes se interrelacionaban con ellas, ya sea internamente, como un miembro del directorio o administración, o bien, ya sea desde un actor que las conocía porque tenía competencias o intereses sobre las mismas.

VIII.1. MODELO DE EVALUACIÓN

La investigación se basó en un marco de referencia inicial que fue el Modelo de Evaluación. Este modelo fue el marco de referencia, sobre el cual se definieron las categorías de análisis (dimensiones del modelo), las que buscan caracterizar y analizar a las OU en consideración de la función principal de las OU siendo esta la **distribución las aguas conforme a los DAA de sus miembros**. La construcción del modelo de evaluación se basó tanto en información secundaria sobre la temática en estudio, como en la opinión de expertos.

En consecuencia, el modelo -que constituye una representación simplificada de la realidad- se construyó orientado por la gestión hídrica de las OU, planteando en primer lugar la pregunta: ¿qué elementos y variables le permiten a la OU lograr distribuir las aguas bajo su administración entre sus miembros, conforme a derecho?, ¿Cuáles nos permitirán describir y comprender este proceso?

La estructura del modelo se compone por dimensiones, estructurales y funcionales, y éstas a su vez por variables, siendo las primeras agrupaciones de las segundas de acuerdo a su relación temática. Las dimensiones estructurales congregan a todos los elementos que se requieren para la operación de la OU como organización propiamente tal, independiente de sus funciones, pero que sirven a todas éstas. Son elementos que podrían considerarse como esenciales para el funcionamiento de cualquier organización que tiene algún nivel de autogestión. Las dimensiones funcionales por su parte, hacen referencia a procesos que la OU debe llevar a cabo en torno a la gestión de su Recurso de Uso Común (RUC) que inciden finalmente en su capacidad de distribuir el recurso conforme a derecho.

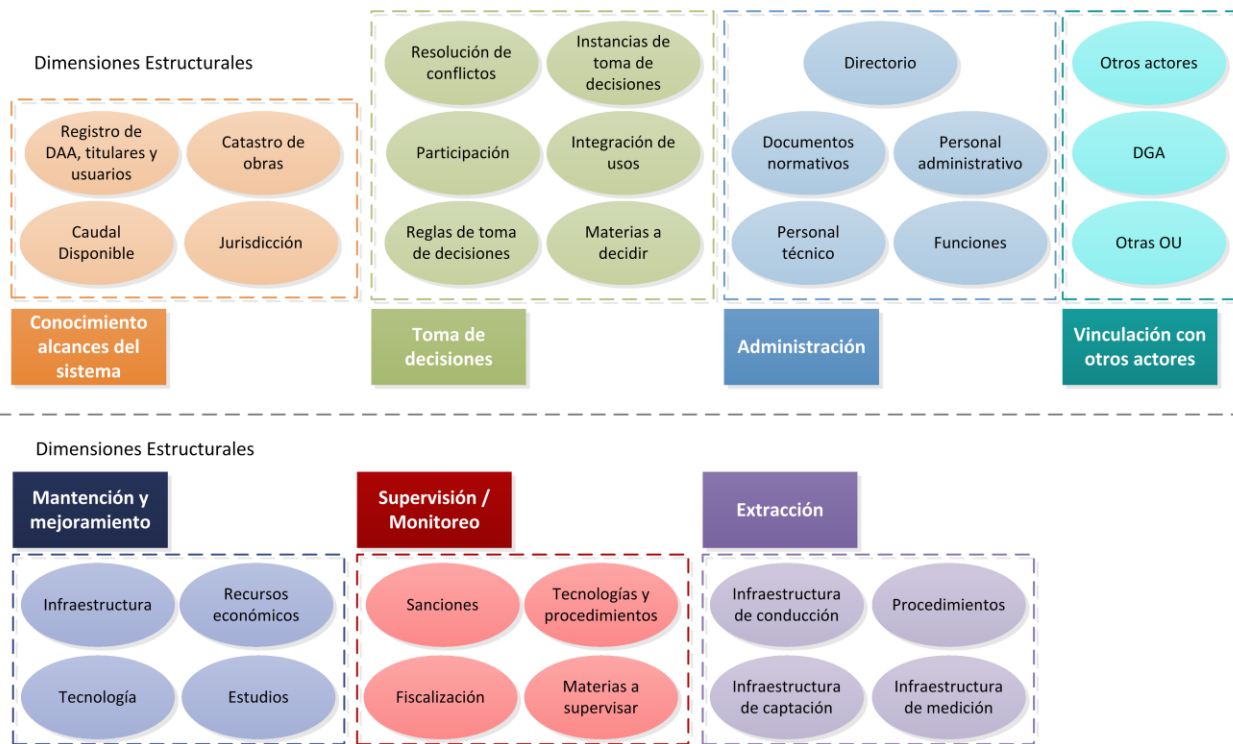


Figura 6. Dimensiones Estructurales y Funcionales del modelo de evaluación

VIII.2. FUENTES DE INFORMACIÓN

El desarrollo del análisis crítico se alimentó de información primaria y secundaria. La información primaria provino de informantes claves que representaban a sectores que tienen conocimiento y experiencia en materia de OU y gestión hídrica. Este tipo de información, al tratarse de la visión, descripciones y análisis que los diferentes informantes tuvieron sobre el funcionamiento de las OU, conllevó el diseño de una entrevista cualitativa¹⁸, herramienta que trata de entender el mundo desde el punto de vista del sujeto entrevistado y que se caracteriza por ser no estructurada, ser flexible y dinámica. La entrevista tuvo un carácter semiestructurado, siendo las dimensiones del modelo, los temas que se abordaron a través de una serie de preguntas que a su vez se correspondían en buena parte, con las variables que conforman estas dimensiones.

Esta investigación cualitativa no logra la "saturación teórica". Dado el alcance de la consultoría y de este objetivo en particular no fue posible pesquisar a nuevos entrevistados que enriquecieran los análisis en curso y así llegar en algún momento, al punto en que estas nuevas entrevistas ya no produjeran nuevos aportes en términos de análisis, volviéndose la información repetitiva, y cerrándose de este modo el tema abordado.

Los informantes claves fueron definidos en conjunto con la Inspección Fiscal, perteneciendo a 3 ámbitos: representantes de OU (directores o funcionarios), representantes de DGA (además de ex funcionarios) y CNR -como otra entidad pública con vinculación con las OU- e investigadores vinculados a temas de gestión hídrica y OU en diferentes grados. Inicialmente fueron 15 entrevistados los acordados, a los cuales se sumaron otros 3 para mejorar la representatividad en

¹⁸ Basado en Bolseguí y Fuguet, 2006; Hernández, 2014; Martínez, 2015 y Mielles, Tonon y Alvarado, 2012.

cuanto a tipos de OU y macrozonas y dado que se decidió desarrollar inicialmente un piloto de la aplicación del instrumento para subsanar problemas que pudiesen presentarse en su ejecución.

Así, ya que el análisis busca reconocer diferencias entre distintos tipos de OU (CA, AC y JV) es que se procuró definir informantes de estos tres tipos de organizaciones y que estuviesen representadas las cuatro macrozonas al menos con un informante de modo de poder aproximarse a la realidad de estas distintas zonas.

La información secundaria comprendió la revisión de estudios y análisis previos en torno a las OU, poniendo atención especial sobre aquellos aspectos que tuvieran relación con la operación y gestión de las mismas. La información recopilada, tanto de fuentes primarias como secundarias, fue codificada en base a las dimensiones y variables del modelo de evaluación, lo cual facilitó el análisis posterior.

VIII.3. ANÁLISIS DE DATOS

Una vez ordenada y relacionada la información primaria y secundaria por cada una de las dimensiones del modelo, -a partir de procesos de codificación e integración- se procedió a sintetizar este análisis inicial, haciendo las distinciones por macrozona y tipo de OU. Luego, se realizó una actividad de retroalimentación de los análisis realizados en la cual se convocó a los informantes que participaron en las instancias previas de levantamiento de información primaria, lo cual se realizó en un formato taller, que propiciara la discusión entre ellos, y así se pudieran validar, contrastar y descartar las aproximaciones presentadas.

Así también, se intenta responder a la pregunta sobre las diferencias que se reconocen entre tipo de OU y macrozona. En este sentido, se entiende que la mayoría de las CA tienden a ser OU más pequeñas, mientras que las AC y JV, tienden a ser las OU grandes, especialmente en términos del agua que administran.

A continuación se presenta una síntesis del análisis por dimensión del modelo de evaluación, relevando aspectos generalizables y también situaciones más específicas pero que tienen importancia en el contexto del estudio -recordar que el enfoque cualitativo no busca necesariamente generalizaciones sino que también enriquecer el conocimiento sobre distintas realidades-.

VIII.3.A. Conocimiento de los alcances del sistema

En general se considera que las OU tienen diversos grados de conocimiento de su sistema. Se destaca como áreas en las que en general existe un mayor conocimiento: a) sus obras y, b) sus usuarios. El conocimiento de sus titulares y DAA asociados (registro actualizado), así como el de su jurisdicción es más relativo.

Las organizaciones con menos recursos y más pequeñas se relacionan con un menor conocimiento de su sistema, por lo cual, por tipos de OU, las CA tienden a tener un menor conocimiento respecto al caudal que administran, especialmente si son pequeñas o precarias. Además se les vincula a un menor conocimiento de su jurisdicción. Por consiguiente, las JV y AC poseen mayor conocimiento de su jurisdicción, pero son las JV las que se reconocen como las organizaciones que más conocimiento tienen, ya que en alguna medida sería menos complicada la función de distribución en cuanto a que deben entregarle muchas veces a una bocatoma de un canal y no a un usuario concreto.

Respecto a las variaciones por macrozonas se destacan las AC de las regiones de Coquimbo, Valparaíso, Maule y Biobío como buenas conocedoras de su sistema. Estas OU pertenecen a 3 de las 4 macrozonas, lo cual no permite hacer distinciones por aspectos geográficos. Por otro lado, se

señala que la oferta del recurso es influyente en el conocimiento que las OU tengan de los caudales que administran, lo cual de forma muy general se podría relacionar con una gradiente norte-sur, pero no una diferenciación a nivel de macrozonas. En cualquier caso, no es posible hacer distinciones entre macrozonas.

De forma global se pueden reconocer como factores influyentes en este conocimiento:

- La capacidad de la OU para adquirir apoyos técnicos y tecnología, lo cual está influido por los recursos económicos con los que cuente.
- La visión del directorio y su administrador (si lo tuviere) en cuanto a reconocer la importancia y beneficios de mejorar y mantener actualizado el conocimiento de su sistema.
- La necesidad sentida de conocer el sistema, lo cual viene dado en cierta medida, por el tipo de distribución que se realiza del recurso -según Código de Aguas o tradicional- y del nivel de oferta del recurso que puede conllevar a la necesidad de conocer mejor cuánto recurso disponen para poder tomar mejores decisiones en torno a la distribución.
- Factores externos más particulares que pueden dificultar el conocimiento del sistema, como un mayor dinamismo en la mutación de los DAA u otros como cambios en las jurisdicciones de los CBR.

VIII.3.B. Toma de decisiones

Las OU no aprovechan todos los ámbitos en los que legalmente pueden ejercer la toma de decisiones. Esto se relaciona directamente con la baja participación de los comuneros, entendida no solo como la asistencia a las Asambleas, sino que como su involucramiento en la gestión de la OU.

Los factores identificados como influyentes en la participación de los usuarios son:

- Información
- Concentración del poder
- Visión de la administración
- Otros, como la historia (contrarreforma y la atomización)

Respecto a la reglas de toma de decisión están aquellas OU que se rigen por lo indicado en el Código de Aguas, pero también se reconocen reglas diferentes o complementarias a las formales. La toma de decisiones es diversa por ejemplo, en cuanto a los periodos y formas de elegir al directorio.

En relación a las materias sobre las cuales se decide, se reconoce cierta agenda preestablecida por lo señalado en el Código, que puede variar de acuerdo al tamaño de la organización y sus funciones. Así en el caso de las OU más pequeñas la limpieza de canales y definiciones de cuota son temas importantes, mientras que en la medida que la OU es más grande y con más recursos, hay un interés en abordar temas relacionados con proyectos en general e infraestructura. En cuanto a las decisiones tomadas por el directorio está lo relativo a la operación de la OU, y a la resolución de conflictos y al establecimiento de vínculos con distintos actores y fines.

Las instancias de participación son las Asambleas Ordinarias y Extraordinarias, no obstante, existen OU que presentan otras instancias de involucramiento de sus usuarios, las que consisten en reuniones por sectores, para ver requerimientos específicos de estos, y reuniones entre representantes de estos sectores con el directorio.

La posibilidad de ejercer la facultad de resolver conflictos por parte de la administración de una OU se ve afectada por la participación y la legitimidad del directorio ante sus usuarios.

En cuanto a la integración de usos, se reconoce en algunas OU -especialmente en las de mayor envergadura- siempre que la integración de usos propiamente tal, ocurra en un contexto de beneficio mutuo, en que incluso se puedan desarrollar unidades de negocio en la OU, o bien por otro lado, que vayan en torno a objetivos que involucren el bienestar de la ciudadanía, como lo es el suministro de agua potable.

En base al análisis de las entrevistas, se considera que la participación de los comuneros y el diálogo entre directiva y comuneros y entre usos, debe ser mejorado pues es relevante para poder desarrollar una mejor gestión de la OU. En cuanto a las diferencias por tipo de OU y macrozona no es posible hacer una distinción en cuanto a las capacidades para la toma de decisiones.

VIII.3.C. Administración

Los directorios se relacionan directamente con su capacidad de gestión. Su duración y rotación se observa de forma tanto positiva (confianza, vocación de servicio, caudillo) como negativa (concentración de poder).

Realizan funciones propias de su cargo según el Código de Aguas, aunque no siempre con todo el potencial que la ley les otorga. Algunos logran desarrollar acciones extras con el fin principal de distribución del recurso: acuerdos entre sectores, generar espacios de participación, postulación a proyectos de infraestructura, trabajar en torno a la calidad del agua, desarrollar unidades de negocio.

Se reconocen una serie de funciones y roles que puede asumir el personal que trabaja o asesora a una OU, pero esta posibilidad vendrá dada por los recursos con los que cuenten y las necesidades que tengan.

En cuanto a los tipos de OU no es posible hacer divisiones categóricas entre JV, AC y CA. No obstante, se refuerza esa visión de que las JV y algunas AC son más profesionalizadas, gracias a sus recursos y también sus liderazgos e historia. Mientras que las CA en general, no se visibilizan lo suficiente en estas materias y se visualizan más pequeñas, con menos tradición en algunos casos y con ello con menos recursos. Respecto a las variaciones por macrozonas se logra distinguir que en la macrozona centro se presentan grandes diferencias entre OU más o menos profesionalizadas, o entre aquellas que poseen una práctica del organizarse de largo tiempo, *versus* organizaciones que se desactivan y activan por diversas circunstancias. No obstante, no se cuenta con información suficiente para hacer diferenciaciones por macrozona.

VIII.3.D. Relación con otros actores

Las OU pueden establecer relaciones con otras OU, con DGA y otros actores. Las relaciones entre las OU que se reconocen son i) Relaciones dadas por su relación "anidada" en cuanto a que una de las OU sea titular en otra mayor; ii) Relaciones dado intereses comunes, que pueden expresarse en organizaciones concretas o bien como relaciones puntuales; y iii) Relaciones de conflicto vinculadas a la distribución de las aguas.

Con DGA se establecen relaciones en el marco de solicitudes de fiscalización, activación de OU, y en menor medida de información o autorizaciones de obras. Se reconoce una percepción de DGA como un actor que con sus exigencias -fundadas en la legislación- dificulta muchas acciones que las OU desearían resolver de forma más expedita. No obstante lo anterior, también está la visión del servicio como un validador o legitimador de ciertos procesos.

Por macrozona no se reconocen distinciones, mientras que por tipo de OU, una mayor profesionalización asociada a la JV y AC favorece el desarrollar vínculos más allá del fin de distribuir

el recurso, pueden incluso apoyar a otros actores –entre las que están las OU menores con las que están anidadas.

VIII.3.E. Dimensiones operacionales: extracción, supervisión y monitoreo, mantención y mejoramiento

En términos de procedimientos, la distribución como función básica se realiza tanto con reglas formales establecidas en el Código de Aguas como también por reglas no formales arraigadas en la costumbre –distribuyendo según necesidades de los cultivos, etc.-. Algunas OU presentan una combinación ya que incorporan intereses de los usuarios en esta distribución.

A través del celador se monitorea la condición de los canales y ríos con sus niveles y entregas, pero no siempre los celadores cumplen esta función de vigilancia. Hay OU de distinta envergadura con tecnología básica (reglas) para la medición de caudales. Otras se destacan por inversiones en sensores y telemetría e inclusive en sensores de calidad del agua. La tecnología se visibiliza como un medio muy relevante pero no como un fin en sí mismo. En algunos casos es visto como un reemplazo del rol de vigilancia del celador, mientras en otros casos es visto como complementario.

La supervisión de otros aspectos como el pago de cuotas, se realiza en las OU con distintos niveles de desarrollo, salvo excepciones en que no dependen de estas. Las sanciones como mecanismo de coerción y de cambio de conducta tiene un impacto relativo, dependiendo de la sanción. No es usual la sanción asociada a un cese de la distribuir del recurso.

Se reconoce en las dimensiones operacionales que las capacidades de gestión y los recursos económicos son claves para poder mejorar en estas materias pues son las que viabilizan el acceso, mejor infraestructura, tecnologías y capacidades para la distribución y monitoreo/supervisión. Así observando por tipo de OU las **CA**, presentan debilidades en estos aspectos, respecto a las **JV y AC**, estas poseen mayor profesionalización y recursos.

Por macrozona no es posible hacer una distinción, salvo la motivación que una menor oferta del recurso puede incentivar a las OU a adquirir más medios para un aprovechamiento más eficiente y la distinción que ha generado en algunos territorios, el apoyo estatal en materia de infraestructura en el tiempo.

VIII.3.F. Análisis complementarios

Algunos elementos adicionales que han emergido del análisis, dan cuenta de aspectos externos a la OU que inciden igualmente en su funcionamiento:

i) Procedimientos complicados y poco accesibles

Un tema que se ha desarrollado vinculado con la relación que las OU establecen o no con DGA (dimensión Vinculación con otros actores), es el de los procedimientos normativos que las OU deben cumplir para formalizar diversas solicitudes hacia el Servicio.

En este contexto, hay una visión que se reconoce más allá de la relación DGA, pero que también la incluye, que se relaciona con los distintos procedimientos administrativos y judiciales que deben llevar a cabo las OU o sus titulares en torno al funcionamiento de la OU, a su conformación y a sus DAA, los cuales no son vistos de la mejor forma por las organizaciones.

Estos aspectos se expresan por ejemplo: i) En las exigencias de los procedimientos que DGA tiene para ciertos procesos: presentación de escritos, hacer difusión radial en el marco de solicitudes de DAA, citaciones a Asambleas, entre otras; ii) Los requisitos para poder hacer modificaciones en los

estatutos de la OU; iii) Los requerimientos para formalizarse como OU, y en consecuencia estar inscritos en el RPOU (rol de usuarios, problemas en sentencias judiciales).

En esta situación se pueden reconocer dos aspectos: una que hace referencia a las condiciones legales establecidas, que determinan una serie de procedimientos, que no se pueden modificar finalmente a menos que cambie la ley, cuestión que es sabida que no ocurre fácil ni oportunamente. Por otro lado, están las condiciones que DGA establece para definir ciertos procedimientos, que pudiesen ser más sencillos y ágiles, cuestión que beneficiaría tanto al Servicio como a las propias OU.

Una cuestión transversal a varios de estos procedimientos se relaciona con la fuerte componente legal de los mismos, en cuanto a lenguaje y requerimientos, lo cual genera para las OU una dependencia permanente de la asesoría legal que viabilice estas gestiones correctamente. Así pareciera ocurrir también en el contexto del funcionamiento DGA, lo cual excluye y dificulta la comprensión de parte de quienes no pertenecen a este ámbito.

ii) Incidencia de usuario con poder

La incidencia de un usuario con poder se da en el contexto de la integración de usos (Dimensión Toma de Decisiones), pero va más allá de esto, por ello se releva de manera particular. Un usuario con poder económico –hasta ahora reconocido como uno que pertenece a un uso distinto al agrícola- puede aportar con recursos económicos al funcionamiento de la OU –derivados o no de la obligación pecuniaria para con la organización-, lo cual puede ser visto como un mecanismo para lograr proteger sus intereses de alguna manera.

En este contexto, revisten una importancia particular los DAA no consuntivos, pues no hay claridad respecto a cómo estos debiesen participar en la toma de decisiones dado que las diferencias en términos de caudales respecto al uso consuntivo son grandes. Se destacan los arreglos internos a los que han llegado algunas OU respecto a cómo involucrar a este sector, de modo de relevar su incidencia en la toma de decisiones –participando en el directorio por ejemplo- pero sin hacer valer sus DAA de la forma establecida para los DAA consuntivos.

En resumen y de acuerdo a las características del uso involucrado y otras, vinculadas a la administración de la OU, se pueden presentar estas situaciones:

- El actor con poder puede: i) Proveer directamente de recursos económicos a las OU –de sus cuotas o no- para mejorar la profesionalización de la OU, o para generar estudios, entre otros; ii) Constituir una oportunidad para la OU, para el desarrollo de una unidad de negocio que le genere ingresos complementarios significativos.
- La OU: i) Define mecanismos para asegurar la provisión del recurso a este usuario por la naturaleza de sus requerimientos –en el caso del sector sanitario en particular, también está influenciado por la importancia social de dicho uso-; ii) Es más flexible ante proyectos que el actor esté impulsando –particularmente aquellos insertos en el SEIA-.
- Uno u/y el otro busca que el actor con poder incida en la toma de decisiones de forma alternativa al peso de sus DAA.

iii) Más que una Organización de Usuarios

Las OU se destacan no solo por desarrollar acciones propias de la gestión del recurso hídrico, sino que también en muchos casos, constituyen un espacio de encuentro y de apoyo a requerimientos locales de distinta índole. Estas situaciones se presentan en parte, en aquellos casos donde los

dirigentes son los mismos para distintas organizaciones, siendo líderes locales reconocidos por su comunidad. Así la OU se mezcla y se diluye en alguna medida, frente a otras organizaciones coexistentes en el territorio, reconociéndose que sus miembros tienen espacios de encuentro en el marco de otras organizaciones, y que a su vez la OU en sí misma constituye un espacio de encuentro por otros motivos

iv) Reconocimiento de la organización preexistente

Una cuestión destacada en torno a la conformación de las OU, a la participación y a las relaciones (in)existentes al interior de la OU, se relaciona con el reconocimiento de la base organizacional que se presenta en el territorio donde tiene jurisdicción la OU.

Es relevante señalar que la formalización de una OU y su reconocimiento como "organizada", es solo desde una perspectiva formal, administrativa, jurídica, y no conlleva en un sentido más amplio a la "creación" de una organización, pues ésta en muchos casos, es preexistente a este reconocimiento –cuestión que es así también vista desde la institucionalidad pública, cada vez que se habla de la existencia de una CA "de hecho"-.

No obstante, no siempre la formalización de una OU, es fruto de su reconocimiento "de hecho", pues la conformación por vía judicial especialmente, en ocasiones es motivada por la necesidad que exista una organización, y es aquí donde se presentan dificultades, cuando en el territorio donde debe conformarse, no existe un entramado organizacional ya operando, o bien si existe, no se corresponde con la jurisdicción que debe tener la OU. Es en este contexto, que se considera importante que la conformación de una OU y su posterior fortalecimiento organizacional considere y recoja de alguna manera a las organizaciones existentes, pues si no, se vuelve muy difícil que esa nueva OU funcione efectivamente como una organización.

v) Recomendaciones de los entrevistados

Entre la información analizada, se reconocieron algunas recomendaciones o ejemplos destacables que se señalaron en torno a las OU, que pueden servir como aportes a la construcción de una imagen a alcanzar por parte de las mismas, lógicamente reconociendo la diversidad de realidades y visiones que existen.

- Capacidad de ir generando servicios para sus propias necesidades, por ejemplo, consultora, constructora, departamento de regularización de derechos de aguas.
- Avanzar en la capacidad de resolución de conflictos y una mayor transparencia en la generación de acuerdos con actores externos o usuarios de la propia organización.
- Reconocer a la organización preexistente a la conformación de la OU
- Se destaca la importancia de seguir un orden en el proceso de regularización y de apoyo a las OU.
- El desafío se debe centrar en la transferencia de capacidades, en la entrega de herramientas para que las OU gestionen sus propios servicios o productos.
- En el caso de las JV en particular, se propone que podrían abordar temas que no siendo una obligación legal para éstas, puede traer beneficios tanto a sus usuarios como a su entorno territorial. Entre estos temas se sugieren el de caudal ecológico, el monitoreo de la calidad de las aguas, la participación activa en procesos normativos relacionadas con el manejo del recurso hídrico, o los procesos de evaluación ambiental.
- Reconocer en las OU, y en las JV en particular, un potencial rol de gestión integrada de los recursos hídricos, previa identificación de los objetivos a los cuales debiesen apuntar las cuencas que administran. Ya sea a través de la JV o de supra administraciones debiese generarse una gestión coordinada a nivel de cuenca.

vi) Consideraciones finales

Respecto a los elementos más influyentes en las distintas variables que describen y ayudan a evaluar el funcionamiento de las OU, se tiene:

- Los **directorios**: se reconocen como un aspecto fundamental. Su visión y su capacidad de gestión, son claves para activar y desarrollar la OU con mayores potencialidades, más allá de su fin inicial de distribuir el recurso.
- Los **recursos económicos**: son una limitante relevante para el desarrollo de las OU. Por sí solos pueden favorecer el desarrollo de la OU en muchas áreas, pero corre el riesgo de perder legitimidad sino incorpora a los usuarios.

Ambos aspectos inciden en la capacidad de la OU de contar con personal que viabilice la ejecución de proyectos de diversa índole y con ello lograr beneficios para la organización en su conjunto.

En estricto rigor no hay diferenciación absoluta entre los distintos tipos de OU, sin embargo, prevalece la noción de que las CA son OU pequeñas con menores recursos y las AC y JV son OU de mayores dimensiones y con más recursos económicos. Considerando esto, en general, se reconocieron distinciones por tipo de OU en todas las dimensiones, salvo la Toma de Decisiones, en cuanto a que en esta dimensión la visión del directorio clave para posibilitar mejores y más representativos procesos de toma de decisiones, es independiente del tamaño y los recursos de la OU. En esta misma línea, se considera que la participación es un proceso que requiere ser fortalecido más allá de la asistencia a instancias formales.

No se lograron reconocer variaciones por macrozona, solo el tema de la oferta hídrica que es el que genera una distinción: "gradiente norte-sur" en algunas dimensiones.

Algo importante de señalar dada las características de este estudio, guarda relación con la representatividad de la información. Como ya se señaló en la metodología, el estudio buscó enriquecer el conocimiento de las OU con sus diversas realidades, aún cuando estas fueran situaciones poco frecuentes. Esto puede traer consigo asumir que todas estas descripciones están igualmente presentes, lo cual es importante aclarar. Con esto se quiere destacar en particular, las distinciones que se han realizado entre los distintos tipos de OU: JV, AC y CA. Aunque se ha señalado que en general son las JV y las AC las que presentan un mayor nivel de profesionalización y desarrollo, la proporción de éstas que están en este estado respecto al total de su tipo es desconocido, y a juicio de algunos informantes no es muy significativo, siendo más bien casos o ejemplos destacables más que una generalidad. De este modo, estas características de mayor nivel de desarrollo no se pueden asumir para las 82 JV ni menos para las 328 AC.

Por otra parte, es importante destacar la gran distancia que existe en términos numéricos entre las CA existentes y los otros grupos de OU, siendo una decena de veces más numerosas que las AC y mucho más aún que las JV, por lo cual, se requiere una mayor ocupación por su desarrollo y profesionalización, así como un mayor potenciación de relaciones mutuamente beneficiosas con las OU mayores en los casos que se encuentran anidadas (equivalente a un 45% de las CA)

P.12 Análisis crítico del funcionamiento de las OU

IX. CARACTERIZACIÓN INSTANCIAS EMBRIONARIAS

Con miras a comprender la institucionalidad actual de la gestión del agua que realizan las OU y las posibilidades de evolucionar hacia instancias con funciones más amplias y diversas que las que corresponden a las OU, resulta interesante caracterizar instancias que se han desarrollado de manera embrionaria a nivel de cuencas en Chile y que presentan diferentes características según el contexto y motivación que les han dado origen, puesto que pueden constituir ejemplos para futuros diseños organizacionales para la gestión del agua en el país.

Las entidades fueron sistematizadas en una base de datos enlazada a la base de datos de organizaciones de usuarios. Estas instancias embrionarias "corresponden a instancias de diálogo que reúnen a representantes de distintos usos, sectores y/o instituciones con el fin de abordar objetivos, acciones y/o lineamientos comunes relacionados con los recursos hídricos a nivel de cuenca o territorio. Estas instancias además tienen la característica de ser supra reglamentarias".

Esta definición abarca instancias como mesas de agua, confederaciones de cuenca, federaciones de juntas de vigilancias, acuerdos voluntarios de gestión de cuencas, y mesas hídricas, debido a su composición, objetivos y su condición de supra reglamentaria, es decir, estas se sitúan en términos reglamentarios fuera de las atribuciones de sus actores y/o usos, generando objetivos, funciones y atribuciones propias e independientes a las declaradas en la legislación.

Las variables descriptoras determinadas como relevantes para realizar la identificación y su caracterización son: vinculación geográfica, ámbito, responsable, formalización, modelo de gobernanza, modelo de operación, mecanismo de financiamiento y proyectos ejecutados.

La información para caracterizar estas instancias se obtuvo de actores regionales y/o convocantes de estas instancias, a través de entrevistas semiestructuradas vía telefónica y presencial, y en algunos casos de información secundaria. Los primeros informantes por región fueron los Directores Regionales de Aguas los cuales identificaron las instancias y entregaron el contacto de los actores responsables o convocantes de la instancia. La definición del ámbito espacial de las Instancias Embrionarias se basó en la información recopilada, específicamente ámbito de acción, y alcance de objetivos y proyectos. Posteriormente se realizó la espacialización en base a cartografías de Regiones, Provincias, Comunas y Subsubcuencas según correspondiera.

La información levantada permitió identificar un total de 22¹⁹ instancias a lo largo de todo Chile, las cuales se observan en la Figura 7.

¹⁹ Se incorporó una instancia posterior al levantamiento de información, por lo tanto, cuenta con escasa información secundaria. No es incluida en los análisis posteriores por la ausencia de información y claridad respecto a su estado, objetivos, entre otros.

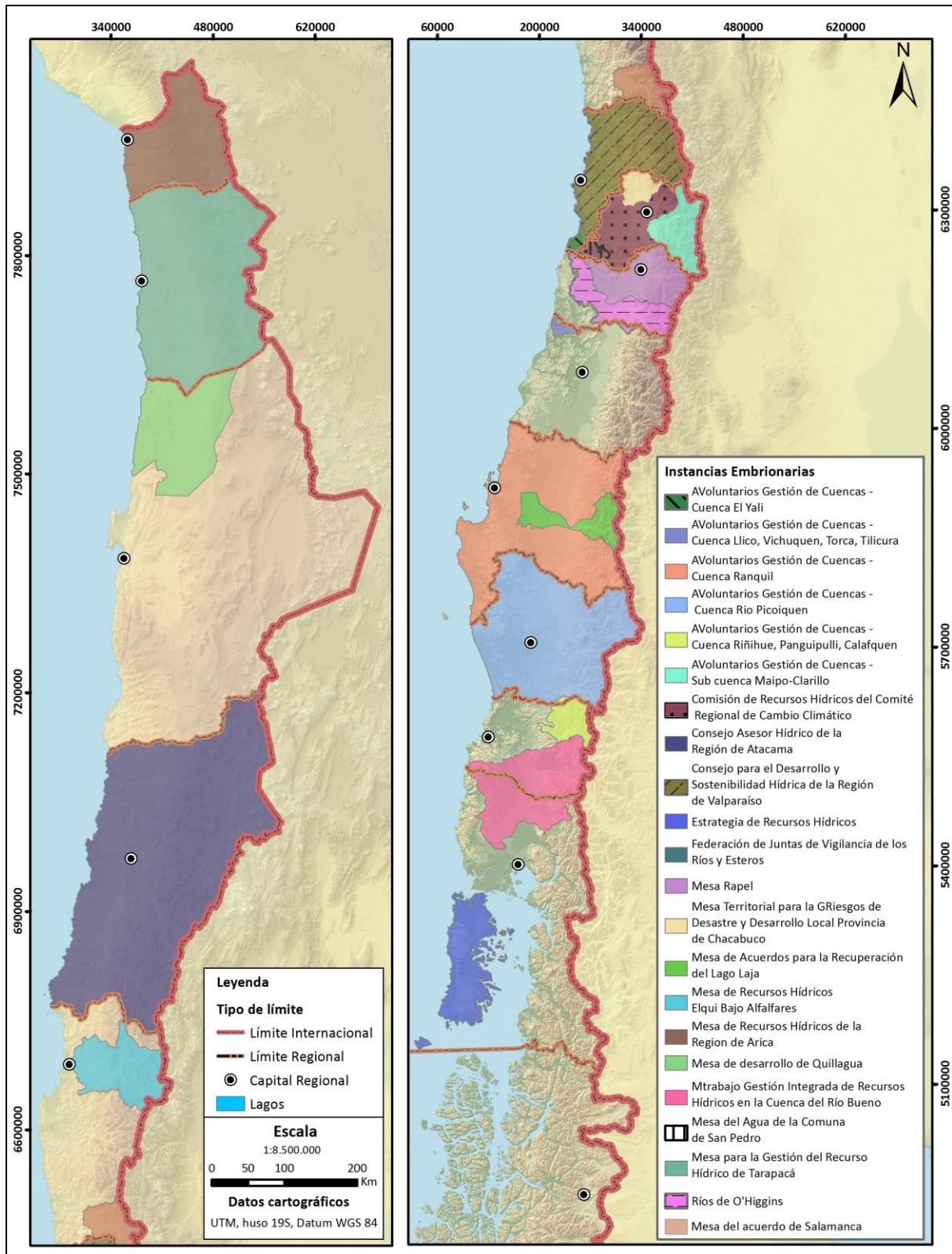


Figura 7. Instancias embrionarias

La mayoría de las instancias fueron creadas bajo situaciones particulares que atañen a las comunidades, entre las cuales se cuentan con problemas de disponibilidad de agua (sequía o escasez hídrica), necesidad de generar instancias que contribuyan a la gestión coordinada de los recursos, y diferentes problemáticas como contaminación, ingreso de otros usos, conocer demanda de agua, asegurar identidad de un sector, o fortalecer la resiliencia.

Seis de las mesas que actualmente están en ejecución o en proceso están siendo desarrollados bajo los Acuerdos Voluntarios para la Gestión de Cuencas, proceso que lidera la Agencia de Sustentabilidad y Cambio Climático, y que a excepción de la Cuenca del Maipo, fueron creadas por medio de una solicitud formal de parte de la comunidad interesada por una manifestación de intereses. Cabe señalar, que de las 21 instancias existentes, 6 aún se encuentran en proceso de conformación.

Por lo general, los organismos encargados de levantar la instancia son los mismos que posteriormente tienen el control de la gestión de esta. Once instancias fueron impulsadas desde el sector público, seis están a cargo de la Agencia de Sustentabilidad y Cambio Climático; dos por Organizaciones de Usuario de Agua y uno por un comité creado para la protección del Lago Laja.

Llama la atención que ninguna instancia cuente con recursos económicos fijos para la ejecución de esta desde un órgano superior de forma continua, si no que son solventados por aportes de los mismos miembros principalmente de forma voluntaria, colaboración público-privada, y aportes de fondos regionales y provinciales que son obtenidos por los participantes para el desarrollo de estas por medio de concursos. En algunos casos incluso se señala que no existen recursos y que se sustenta por medio de recursos humanos de las mismas instituciones que participan, como es el caso de DGA que aporta apoyo técnico por medio de sus profesionales.

Hay consenso de que el mecanismo de toma de decisiones o acuerdos es a través del diálogo, si este mecanismo no es suficiente para tomar una decisión, las instancias tienen distintas formas de abordarlo, algunas recurren a votación mientras que otras siguen negociando hasta llegar a acuerdo.

Cuando se pregunta por la vinculación de las decisiones tomadas, la mayoría de los entrevistados señala que estas si son vinculantes, sin embargo está dada por acuerdos de palabra de las propuestas consensuadas anteriormente, y no porque exista algún instrumento de carácter obligatorio. Esta vinculación solo recae sobre los miembros que participan de la mesa y que adquieren compromisos dentro del mismo marco, en ningún caso son políticas o lineamientos a considerar por parte del resto de los actores que están dentro del área de jurisdicción de la instancia.

P.15 Base de datos de Instancias Embrionarias

X. CONSIDERACIONES Y RECOMENDACIONES

X.1. CONSIDERACIONES

El presente informe corresponde a una primera sistematización de información de Organizaciones de Usuarios en Chile en una base de datos única. En este sentido la información de este debe ser considerada en base a esta premisa. La información que nutre los análisis se sustenta en un subconjunto del universo de OU, por ende los datos numéricos deben considerarse como referenciales, aunque próximos a la totalidad de información en relación a Juntas de Vigilancia y Asociaciones de Canalistas.

Para contar con una base de datos que permita tener una imagen más cercana a la realidad respecto de las OU en Chile, es fundamental completar la base de datos de OU generada en este trabajo, a través del levantamiento de información a nivel de CA y la realización de estudios que permitan completar la información existente de las OU ya presentes en esta base de datos.

Se estima que para completar la base de datos, siguiendo la metodología empleada en este proyecto, con la información de CA existente en Catastros de Usuarios y otros estudios, sería necesario destinar un período de al menos ocho meses de trabajo de un equipo numeroso y entrenado de profesionales que analicen y sistematicen la información, para con esto poder contar con la base de datos de OU de Chile.

La base de datos relacional construida en este estudio materializa las relaciones que se conjugan en torno al dominio de conocimiento de las OU, permite identificar aquello que "existe" - objetos reales o ideales que es posible encontrar en el sistema - y las relaciones que se establecen entre estos objetos. Esto posibilita la codificación de propiedades que se derivan de las características de los objetos propiamente tal y también características que se derivan de su relación con otras entidades, lo cual incrementa significativamente el potencial de los datos para obtener de ellos información útil en un contexto de toma de decisiones. En este sentido la base de datos permite comprender y enlazar información en un nivel superior a las bases de datos estándares, y es por ello, que se visualiza en sí misma como un producto relevante, sumado al modelo conceptual del dominio, el cual sin ser una base de datos, permite que una persona ajena al sistema de OU pueda comprender sus relaciones y los componentes de relevancia que definen a cada una de las OU.

La información contenida en la base de datos ha sido obtenida de forma fragmentada a nivel espacial y temporal, existiendo vacíos de información en algunos ámbitos mientras que en otros es redundante. Un ejemplo de esto es la antigüedad y cobertura de los Catastros de Usuarios y Levantamiento de Bocatomas, los que representan la situación de distribución y uso del recurso hídrico en el periodo 1980 y 1990 principalmente, y sólo de algunas zonas del país, por tanto completar la base de datos de OU y mejorar los análisis realizados en el presente estudio, requiere de actualizar estos estudios y realizar el levantamiento respectivo en aquellas zonas sin información previa.

Adicionalmente, los diversos estudios del ámbito de gestión de recursos hídricos presentan limitaciones dadas por la baja uniformidad de los formatos, soporte, escalas, objetivos, enfoques, estructuras, formatos y contenidos, las cuales se materializan en el difícil acceso a la información y el necesario conocimiento para su consideración en la toma de decisiones y en planificación, aspecto que se vuelve crítico para el desarrollo del futuro Plan Nacional de Recursos Hídricos. Esta base de datos permite poner a disposición esta información a través de la organización y sistematización adecuada y coherente.

Las áreas de jurisdicción entregadas en el presente informe corresponden a áreas delimitadas en base a las descripciones contenidas en documentos administrativos y legales, sin embargo estas pueden diferir con las áreas reales de las cuales se hace cargo la OU. Esto influye en los análisis presentados y en aquellos casos en que se consideró la información contenida en la consulta nacional.

Cabe señalar que la información que se utilizó como referencia para el análisis del nivel de regularización y perfeccionamiento de los DAA, no ha sido posible espacializarla por completo debido a la ausencia de la información de coordenadas o la imposibilidad de corregirlas. Si bien, fue posible asociar los DAA con problemas de coordenadas a la subsubcuenca o comuna en la que están registrados, la precisión con la que están espacializados no es la idónea para poder realizar el análisis mencionado, considerando el alto porcentaje de DAA que no ha sido posible asociar a las OU. El desafío entonces es perfeccionar los DAA del CPA en relación a su ubicación espacial de manera que se pueda contar con una base de datos espacial de DAA en Chile.

Es relevante recalcar, que si bien los resultados no entregan información definitiva, estos exponen elementos orientadores sobre los cuales se podrían realizar nuevos estudios (por ejemplo, catastros de usuarios y de bocatomas), para mejorar la comprensión de las OU y por ende direccionar el apoyo o incentivos del sector público y privado.

Otro punto relevante a abordar en el futuro, corresponde a la corroboración del estado de las OU, ya que el presente estudio considera la situación legal de estas, dejando abierta la interrogante sobre su nivel de operatividad real, pudiendo existir casos de OU registradas en el RPOU, pero inactivas en el territorio.

Respecto al análisis crítico de las OU, este como se expuso anteriormente, fue cualitativo y de índole exploratorio, no obteniendo la saturación teórica de la información. Adicionalmente, este análisis no considera la realidad de las Comunidades de Aguas Subterráneas, en parte porque estas OU se han formado recientemente en relación a las otras y no existe documentación que dé cuenta de una diversidad de realidades, sino que más bien de un caso en particular (CASUB). Las aseveraciones recibidas desde los entrevistados pertenecientes a alguna OU se enmarcan mayoritariamente en la OU a la cual pertenecían y en el territorio en el que se emplazaban, lo cual dada la cobertura de entrevistados, no permite realizar generalizaciones a nivel nacional ni macrozonal.

Se releva el modelo de evaluación desarrollado como una herramienta útil y efectiva para evaluar el funcionamiento de las OU en torno a la gestión del recurso y que sirve como base para evaluaciones futuras. El modelo permite reconocer los elementos que describen y determinan el nivel de gestión del recurso y funcionamiento de cada OU por lo cual su aplicación a nivel nacional podría favorecer la gestión de la política pública en materia de gestión de recursos hídricos. Para ello, se vuelve clave reconocer distinciones territoriales que pudiesen incorporarse al modelo de modo que éste sea más efectivo en reconocer mejores o peores desempeños de las OU en relación con los territorios en los que se emplazan, y pudiéndose así, realizar mejores análisis a nivel de inter e intra macrozonas. Los análisis complementarios expuestos, también dan cuenta de otros elementos externos a la operación de la OU que debiesen evaluarse para robustecer una evaluación sobre el funcionamiento de las OU.

Se considera que el instrumento de la consulta nacional no es un instrumento adecuado para recoger informar desde las OU, debido a que los campos de la ficha utilizada son interpretables, por lo cual el alcance de las respuestas vertidas en la ficha es limitado. Un ejemplo de esto corresponde al número de usuarios en el caso de OU anidadas, número que en algunos casos comprende a las

OU anidadas como un usuario y en otros considerando en la suma de usuarios individuales de estas OU anidadas.

X.2. RECOMENDACIONES

En base a los resultados y análisis realizados se exponen las siguientes recomendaciones:

- Se recomienda completar la base de datos de OU generada en este trabajo, a través del levantamiento de información a nivel de CA. Esto debido a que en términos numéricos la OU con mayor representatividad a nivel nacional es la CA, siendo una decena de veces más numerosas que las AC y mucho más aún que las JV. En esta línea se recomienda una mayor ocupación por el desarrollo y profesionalización de las CA, así como un mayor fortalecimiento de las relaciones entre CA y OU de mayor jerarquía (situación de OU anidadas, equivalente a un 45% de las CA). Específicamente, se recomienda continuar con el levantamiento de información desde los Catastros de Usuarios buscando identificar todas las CA potenciales que extraen agua desde las fuentes naturales y realizar levantamientos de información en terreno para actualizar y completar esta información.

A su vez, se releva la necesidad de contar con protocolos que permitan alimentar la base de datos de OU con información existente y aquella que se genere en las diferentes unidades que conforman la DGA de manera de mantener en el Servicio una única base de datos robusta de OU de Chile. En este sentido, es clave también la participación de las propias OU en la actualización de esta fuente de información, requiriéndose entonces que DGA pueda mejorar los mecanismos existentes para recoger información desde las OU (Consulta Nacional), de modo que logren ser más efectivos en términos de respuestas de parte de las OU. Lógicamente, esta respuesta a su vez, viene mediada por la relación que cada OU tiene con el Servicio.

- Es necesario generar estudios que consideren una componente de trabajo en terreno y permitan actualizar la información existente, homogenizando el tipo de estudio y la información a levantar, lo que permitiría comparar información entre zonas y por ende priorizar el financiamiento de estudios entre las distintas regiones del país, y al mismo tiempo generar estudios en zonas donde no se han realizado Catastros, de manera de completar la imagen nacional de OU.
- Mejorar la información de los DAA del CPA en relación a su ubicación espacial de manera que se pueda contar con una base de datos espacial de DAA en Chile, y realizar un mejor análisis del grado de regularización necesario.
- Se recomienda, con anticipación a la conformación de OU, identificar y evaluar las organizaciones preexistentes lo cual mejoraría el entramado organizacional e influiría de forma positiva en el éxito de la OU.
- Se recomienda contrastar las áreas de jurisdicción que efectivamente están siendo administradas por una organización respecto a las definidas legalmente, a través de trabajo con actores claves de las OU, con el fin de identificar las áreas sin presencia de estas y aquellas que, a pesar de estar bajo administración legal de una organización, carece de esta. Esto último se podría abordar modificando las áreas de jurisdicción legal o bien gestionando la ampliación del área real bajo administración de la OU.
- Se recomienda trabajar en una plataforma de información que permita a las OU enviar la información solicitada por ley a la DGA en un formato adecuado que facilite su

sistematización e integración en la base de datos. Si bien, se reconoce que la información de las OU puede diferir de la información del CPA, se recomienda almacenar en un sistema único esta información manteniendo la fuente de información de la cual proviene, en este caso la OU. Esto mantiene el planteamiento de poblamiento de base de datos del presente estudio, incorporando todos los datos de un mismo campo de información junto con la fuente de información que lo contenía.

XI. BIBLIOGRAFÍA

1. Bakker, K., Morinville, C., 2013. The governance dimensions of water security : a review. *Philos. Trans. R. Soc. A*. doi:<http://dx.doi.org/10.1098/rsta.2013.0116>.
2. Bolseguí M. y Fuguet A. (2006), Construcción de un modelo conceptual a través de la investigación cualitativa. *Sapiens. Revista Universitaria de Investigación* 7(1): 207-229.
3. Hernández, R. (2014), La investigación cualitativa a través de entrevistas: su análisis mediante la teoría fundamentada. *Cuestiones Pedagógicas*, 23: 187-210.
4. Martínez, C. (2015), El compromiso interpretativo: un aspecto ineludible en la investigación cualitativa. *Revista Facultad Nacional Salud Pública* 33 (supl 1) S55-S63
5. Mieles, M., Tonon, G. y Alvarado S. (2012), Investigación cualitativa: el análisis temático para el tratamiento de la información desde el enfoque de la fenomenología social. *Universitas Humanistica*, 74: 195-225

XII. APÉNDICE

XII.1. LISTADO DE JUNTAS DE VIGILANCIA

A continuación se expone el listado de Juntas de vigilancia contenidas en la Base de datos de OU.

Cuadro 12. Listado resumen de Juntas de Vigilancia

Nombre	Región RPOU	Cuenca ²⁰	Nº Registro
Junta de Vigilancia del Río Lluta y sus tributarios	Tarapacá ²¹	Río Lluta	44
DH. Junta de Vigilancia del Río Vitor y Codpa y sus Afluentes	Arica y Parinacota	Costeras R. San Jose-Q. Camarones	De Hecho
DH. Junta de Vigilancia del Río Camarones y sus Tributarios	Arica y Parinacota	Q. Río Camarones	De Hecho
DH. Junta de Vigilancia del Ferrocarril de Antofagasta a Bolivia	Antofagasta		De Hecho
DH. Junta de Vigilancia de la Quebrada de Mamiña	Tarapacá ²²		De Hecho
Junta de Vigilancia del Río Copiapó y sus afluentes	Atacama	Río Copiapó	12
Junta de Vigilancia del Río Huasco y sus afluentes	Atacama	Río Huasco	73
Junta de Vigilancia del Río Chalinga y sus Afluentes	Coquimbo	Río Choapa	7
Junta de Vigilancia del Río Choapa y sus afluentes	Coquimbo	Río Choapa	8
Junta de Vigilancia del Río Illapel y sus afluentes	Coquimbo	Río Choapa	9
Junta de Vigilancia del Río Elqui y sus Afluentes	Coquimbo	Río Elqui	10
Junta de Vigilancia del Río Mostazal y sus afluentes	Coquimbo	Río Limarí	17
Junta de Vigilancia del Río Pama y sus afluentes	Coquimbo	Río Limarí	18
Junta de Vigilancia del Río Combarbala y sus afluentes	Coquimbo	Río Limarí	19
Junta de Vigilancia del Río Grande y Limari y sus afluentes	Coquimbo	Río Limarí	22
Junta de Vigilancia del Río Hurtado y sus afluentes	Coquimbo	Río Limarí	23
Junta de Vigilancia del Estero Derecho	Coquimbo	Río Elqui	34
Junta de Vigilancia del Río Cogoti y sus afluentes	Coquimbo	Río Limarí	35
Junta de Vigilancia del Río Huatulame	Coquimbo	Río Limarí	36
Junta de Vigilancia del Río Rapel (Ovalle)	Coquimbo	Río Limarí	42
DH. Junta de Vigilancia del Río Palomo y sus Afluentes	Coquimbo	Río Limarí	De Hecho
DH. Junta de Vigilancia del Río Quilimari	Coquimbo ²³		De Hecho
Junta de Vigilancia del Río Putaendo	Valparaíso	Río Aconcagua	3
Junta de Vigilancia de la Primera Sección del Río Aconcagua	Valparaíso	Río Aconcagua	25
Junta de Vigilancia del Río Aconcagua Sector Quillota	Valparaíso	Río Aconcagua	27
Junta de Vigilancia del Río Aconcagua 2ª Sección	Valparaíso	Río Aconcagua	49
DH. Junta de Vigilancia del Río Alicahue	Valparaíso		De Hecho
DH. Junta de Vigilancia del Río Aconcagua 4ª Sección	Valparaíso	Río Aconcagua	De Hecho
Junta de Vigilancia del Río Petorca, sección El Monte y La Vega	Valparaíso ²⁴	Río Petorca	41
Junta de Vigilancia del Río Mapocho ultima sección	Metropolitana	Río Maipo	2
Junta de Vigilancia del Río Mapocho primera sección	Metropolitana	Río Maipo	6
Junta de Vigilancia de la Asociación de Comuneros de la Acequia del Pueblo de Lampa	Metropolitana	Río Maipo	11
Junta de Vigilancia del Estero Puangue, Segunda Sección	Metropolitana	Río Maipo	20
Junta de Vigilancia del Río Maipo Primera Sección	Metropolitana	Río Maipo	21
Junta de Vigilancia de la Tercera Sección de la Subcuenca del río Mapocho	Metropolitana	Río Maipo	45
Junta de Vigilancia del Estero Arrayan	Metropolitana	Río Maipo	46
DH. Junta de Vigilancia del Saneamiento Estero Paine	Metropolitana	Río Maipo	De Hecho
DH. Junta de Vigilancia del Estero Angostura	Metropolitana	Río Maipo	De Hecho

²⁰ En este campo se informa la cuenca BNA en la cual se ubica la OU

²¹ En términos espaciales la JV se ubica en la región de Arica y Parinacota

²² Información proveniente de Catastro de usuarios

²³ Información proveniente de Consulta Nacional 2016

²⁴ Se expone región según ubicación espacial

Nombre	Región RPOU	Cuenca²⁰	N° Registro
DH. Junta de Vigilancia del Estero Ajial	Metropolitana		De Hecho
DH. Junta de Vigilancia del Estero Agua Fría	Metropolitana ²⁵		De Hecho
Junta de Vigilancia del Río Tinguiririca Primera Sección	O'Higgins	Río Rapel	13
Junta de Vigilancia del Estero Zamorano	O'Higgins	Río Rapel	15
Junta de Vigilancia de la Primera Sección del Río Claro de Rengo	O'Higgins	Río Rapel	24
Junta de Vigilancia del Estero Chimbarongo	O'Higgins	Río Rapel	26
Junta de Vigilancia de la Segunda Sección del Río Cachapoal y de sus Afluentes	O'Higgins	Río Rapel	28
Junta de Vigilancia Río Cachapoal Primera Sección y sus Afluentes	O'Higgins	Río Rapel	31
Junta de Vigilancia del Río Peuco	O'Higgins	Río Maipo	38
Junta de Vigilancia de la Tercera Sección del Río Cachapoal	O'Higgins	Río Rapel	40
Junta de Vigilancia del Estero Puquillay (o Pudimávida)	O'Higgins	Río Rapel	43
Junta de Vigilancia del Estero Las Palmas (de Peumo)	O'Higgins	Río Rapel	48
DH. Junta de Vigilancia del Río Rapel (Colchagua)	O'Higgins		De Hecho
DH. Junta de Vigilancia del Estero Las Palmas	O'Higgins		De Hecho
DH. Junta de Vigilancia del Estero Codegua	O'Higgins		De Hecho
DH. Junta de Vigilancia del Estero Tipaume Primera Sección	O'Higgins		De Hecho
DH. Junta de Vigilancia del Río Claro de Rengo Segunda Sección	O'Higgins	Río Rapel	De Hecho
DH. Junta de Vigilancia del Saneamiento de Est. Sanjon, SN. Vicente	O'Higgins		De Hecho
Junta de Vigilancia del Río Longavi y sus Afluentes	Maule	Río Maule	4
Junta de Vigilancia del Río Achibueno (Primera Sección)	Maule	Río Maule	14
Junta de Vigilancia del Río Ancoa y sus afluentes	Maule	Río Maule	16
Junta de Vigilancia del Río Lontue	Maule	Río Mataquito	32
Junta de Vigilancia del Río Maule Primera Sección	Maule	Río Maule	33
Junta de Vigilancia del Río Lircay y sus afluentes	Maule	Río Maule	37
Junta de Vigilancia del Río Seco de Lontue	Maule	Río Mataquito	47
DH. Junta de Vigilancia del Estero Lun Tornicura	Maule		De Hecho
DH. Junta de Vigilancia del Río Claro	Maule	Río Maule	De Hecho
DH. Junta de Vigilancia del Estero Carretón	Maule	Río Mataquito	De Hecho
DH. Junta de Vigilancia del Estero Colín	Maule		De Hecho
DH. Junta de Vigilancia del Río Perquilauquen Primera Sección	Maule		De Hecho
DH. Junta de Vigilancia del Río Mataquito	Maule		De Hecho
Junta de Vigilancia del Estero Pichuco y sus afluentes	Maule	Río Mataquito	De Hecho
DH. Junta de Vigilancia del Río Achibueno Segunda Sección	Maule	Río Maule	De Hecho
DH. Junta de Vigilancia del Río Teno	Maule		De Hecho
DH. Junta de Vigilancia del Río Putagan	Maule ²⁶	Río Maule	De Hecho
Junta de Vigilancia del Río Diguillin y sus afluentes	Biobío	Río Itata	1
Junta de Vigilancia del Río Chillan	Biobío	Río Itata	5
Junta de Vigilancia del Río Ñuble	Biobío	Río Itata	30
DH. Junta de Vigilancia del Río Cato y sus Afluentes	Biobío	Río Itata	De Hecho
DH. Junta de Vigilancia del Estero Colcura	Biobío		De Hecho
DH. Junta de Vigilancia del Estero Peuco	Biobío ²⁷	Río Biobío	De Hecho
DH. Junta de Vigilancia del Río Malleco y sus afluentes	De La Araucanía	Río Biobío	De Hecho
DH. Junta de Vigilancia del Río Renaico y sus Afluentes	De La Araucanía	Río Biobío	De Hecho
DH. Junta de Vigilancia del Río Cautin	De La Araucanía ²⁸		De Hecho

²⁵ Corresponde a región según ubicación espacial

²⁶ Información proveniente de Consulta Nacional 2016

²⁷ Corresponde a región según ubicación espacial

²⁸ Información proveniente de Consulta Nacional 2016

XII.2. LISTADO RESUMEN DE ASOCIACIONES DE CANALISTAS

A continuación se expone el listado de Asociaciones de Canalistas contenidas en la Base de datos de OU.

Cuadro 13. Listado resumen de Asociaciones de Canalistas

Nombre	Región RPOU	Cuenca²⁹	Nº Registro
Asociación de Canalistas del Embalse Recoleta	Coquimbo	Río Limarí	24
Asociación de Canalistas del Tranque Culimo	Coquimbo	Río Quillimarí	32
Asociación de Canalistas del Canal Camarico	Coquimbo	Río Limarí	43
Asociación de Canalistas del Canal Bellavista	Coquimbo	Costera entre Elqui y Limarí	46
Asociación de Canalistas del Embalse Cogoti	Coquimbo	Río Limari	62
Asociación de Canalistas Canal Palqui Maurat Semita	Coquimbo	Río Limari	66
Asociación de Canalistas del Canal Derivado Punitaqui	Coquimbo	Río Limari	124
Asociación de Canalistas del Canal El Bajo	Coquimbo	Río Choapa	132
Asociación de Canalistas del Canal Mala Ladera	Coquimbo	Río Choapa	133
Asociación de Canalistas del Canal Las Salinas	Coquimbo	Río Choapa	136
Asociación de Canalistas del Canal Las Burras Altas	Coquimbo	Río Choapa	137
Asociación de Canalistas del Canal Las Juntas	Coquimbo	Río Choapa	138
Asociación de Canalistas del Canal San Jorge (Illapel)	Coquimbo	Río Choapa	139
Asociación de Canalistas del Canal Pichicaven	Coquimbo	Río Choapa	140
Asociación de Canalistas del Canal Santa Margot	Coquimbo	Río Choapa	141
Asociación de Canalistas del Canal Plantacion	Coquimbo	Río Choapa	142
Asociación de Canalistas del Canal de Illapel	Coquimbo	Río Choapa	145
Asociación de Canalistas del Canal Santa Olga	Coquimbo	Río Choapa	150
Asociación de Canalistas del Canal Calderon	Coquimbo	Río Choapa	151
Asociación de Canalistas del Canal San Arturo	Coquimbo	Río Choapa	152
Asociación de Canalistas del Canal San Isidro	Coquimbo	Río Choapa	153
Asociación de Canalistas del Canal Las Burras Bajas	Coquimbo	Río Choapa	154
Asociación de Canalistas del Canal Santa Margarita	Coquimbo	Río Choapa	155
DH. Asociación de Canalistas Canal El Molino	Coquimbo		De Hecho
DH. Asociación de Canalistas Canal Camarote	Coquimbo		De Hecho
DH. Asociación de Canalistas Canal San Patricio	Coquimbo		De Hecho
DH. Asociación de Canalistas Canal Llano Alto	Coquimbo		De Hecho
DH. Asociación de Canalistas Canal Llano Bajo	Coquimbo		De Hecho
DH. Asociación de Canalistas Canal Las Bellacas	Coquimbo		De Hecho
DH. Asociación de Canalistas Canal Santa Isabel	Coquimbo		De Hecho
DH. Asociación de Canalistas Canal Los Pelados	Coquimbo		De Hecho
DH. Asociación de Canalistas Canal El Escorial	Coquimbo		De Hecho
DH. Asociación de Canalistas Canal El Buitre	Coquimbo		De Hecho
DH. Asociación de Canalistas Canal El Silo	Coquimbo		De Hecho
DH. Asociación de Canalistas Canal Turbina	Coquimbo		De Hecho
DH. Asociación de Canalistas Canal Hospital	Coquimbo ³⁰		De Hecho
DH. Asociación de Canalistas Canal Higuera	Coquimbo		De Hecho
DH. Asociación de Canalistas Canal Los Loros de Caren	Coquimbo ³¹		De Hecho
DH. Asociación de Canalistas Canal Molino de Carcamo	Coquimbo ³²		De Hecho
DH. Asociación de Canalistas Canal Potrero Nuevo	Coquimbo ³³		De Hecho
CANAL SAN PEDRO NOLASCO	Coquimbo		De Hecho
CANAL MIRADOR Y RINCONADA	Coquimbo		De Hecho
CANALISTAS DE SAN RAMON	Coquimbo		De Hecho
CANAL SANTA INES	Coquimbo		De Hecho
ASOCIACION DE CANALISTAS CANAL LOS MANANTIALES	Coquimbo		De Hecho
RODADO	Coquimbo		De Hecho

²⁹ En este campo se informa la cuenca BNA en la cual se ubica la OU

³⁰ Corresponde a región según ubicación espacial

³¹ Corresponde a región según información entregada por la OU a través de la Consulta Nacional 2016

³² Corresponde a región según información entregada por la OU a través de la Consulta Nacional 2016

³³ Corresponde a región según información entregada por la OU a través de la Consulta Nacional 2016

Nombre	Región RPOU	Cuenca²⁹	N° Registro
SAN JAVIER	Coquimbo		De Hecho
CANAL BUZETA	Coquimbo		De Hecho
DH. Asociación de Canalistas del Canal San Isidro de Caren	Coquimbo ³⁴		De Hecho
Asociación de Canalistas del Canal Quilpué	Valparaíso	Río Aconcagua	5
Asociación de Canalistas del Canal Ingenio	Valparaíso		23
Asociación de Canalistas del Canal Chincolco	Valparaíso	Río Petorca	28
Asociación de Canalistas Unidos de Panquehue	Valparaíso	Río Aconcagua	51
Asociación de Canalistas del Canal de Abajo de Catemu	Valparaíso	Río Aconcagua	83
Asociación de Canalistas del Canal de Arriba de Catemu	Valparaíso	Río Aconcagua	84
Asociación de Canalistas del Canal Serrano	Valparaíso	Río Aconcagua	88
Asociación de Canalistas del Canal Lorino o Pereirano	Valparaíso	Río Aconcagua	89
Asociación de Canalistas del Canal los Quilos	Valparaíso	Río Aconcagua	99
Asociación de Canalistas del Canal Lo Rojas	Valparaíso	Río Aconcagua	107
DH. Asociación de los Canales de Calle Larga y Pochay	Valparaíso	Río Aconcagua	
Asociación de Canalistas del Canal Purutun	Valparaíso	Río Aconcagua	109
Asociación de Canalistas del Del Canal de San Pedro	Valparaíso	Río Aconcagua	111
Asociación de Canalistas del Canal Waddington	Valparaíso	Río Aconcagua	113
Asociación de Canalistas del Canal de Mauco	Valparaíso	Río Aconcagua	131
Asociación de Canalistas del canal De Hijuelas	Valparaíso		160
Asociación de Canalistas Sociedad del Canal de Rinconada	Valparaíso	Río Aconcagua	162
Asociación de Canalistas del Canal San Rafael de los Andes	Valparaíso	Río Aconcagua	194
Asociación de Canalistas del Canal de Chacabuco y Polpaico	Valparaíso	Río Aconcagua	197
Asociación de Canalistas del Canal Panchino	Valparaíso	Río Aconcagua	201
Asociación de Canalistas del Canal Alicahue	Valparaíso	Río Ligua	205
DH. Asociación de Canalistas del Canal Santa Rosa (Aconcagua)	Valparaíso ³⁵	Río Aconcagua	De Hecho
DH. Asociación de Canalistas del Canal Ovalle	Valparaíso ³⁶	Río Aconcagua	De Hecho
DH. Asociación de Canalistas del Canal Pangal	Valparaíso	Río Aconcagua	De Hecho
ASOCIACION DE CANALISTAS DEL RIO PUTAENDO	Valparaíso		De Hecho
DE ROMERAL UNICO	Valparaíso		De Hecho
Embalse Lliu-Iliu	Valparaíso		De Hecho
Asociación de Canalistas del Canal Lo Curro	Metropolitana	Río Maipo	1
Asociación de Canalistas del Canal Conchali Unificado	Metropolitana	Río Maipo	2
Asociación de Canalistas del Regadío Mecánico El Noviciado	Metropolitana	Río Maipo	3
Asociación de Canalistas Reina Norte de Colina	Metropolitana	Río Maipo	4
Asociación de Canalistas del Canal de Malarauco	Metropolitana	Río Maipo	6
Asociación de Canalistas del Asociación Canal Vínculo	Metropolitana	Río Maipo	7
Asociación de Canalistas del Canal San Miguel (Mapocho)	Metropolitana	Río Maipo	8
Asociación de Canalistas de La Pintana	Metropolitana	Río Maipo	11
Asociación de Canalistas del Canal Carmen Alto	Metropolitana	Río Maipo	15
Asociación de Canalistas de los Canales Unidos de Buin	Metropolitana	Río Maipo	17
Asociación de Canalistas de la Colonia Juan Antonio Ríos	Metropolitana	Río Maipo	20
Asociación de Canalistas de Isla Negra	Metropolitana		21
Asociación de Canalistas de La Ermita	Metropolitana		25
Asociación de Canalistas del Pueblo de Colina	Metropolitana		26
Asociación de Canalistas del Canal Pucalan (Estero Los Litres o Melón, Aconcagua)	Metropolitana	Río Aconcagua	27
Asociación de Canalistas del Canal de Pirque	Metropolitana	Río Maipo	30
Asociación de Canalistas del Canal Las Casas de Pudahuel	Metropolitana	Río Maipo	35
Asociación de Canalistas del Canal Romero	Metropolitana	Río Maipo	36
Asociación de Canalistas del Canal Huidobro	Metropolitana	Río Maipo	40
Asociación de Canalistas del Canal Aguilino	Metropolitana	Río Maipo	42
Asociación de Canalistas del Canal Puangue	Metropolitana		44
Asociación de Canalistas del Canal Fuentecilla	Metropolitana	Río Maipo	48
Asociación de Canalistas del Canal Cocalan	Metropolitana	Río Rapel	58

³⁴ Corresponde a región según información entregada por la OU a través de la Consulta Nacional 2016

³⁵ Corresponde a región según ubicación espacial

³⁶ Corresponde a región según ubicación espacial

Nombre	Región RPOU	Cuenca²⁹	N° Registro
Asociación de Canalistas de Lo Herrera	Metropolitana	Río Maipo	67
Asociación de Canalistas del Canal Común de San Joaquín (Cachapoal)	Metropolitana	Río Rapel	68
Asociación de Canalistas del Canal Bajo de la Esperanza	Metropolitana	Río Maipo	69
Asociación de Canalistas del Canal Santa Cruz (Maipo)	Metropolitana	Río Maipo	70
Asociación de Canalistas del los Canales Lonquen y La Isla	Metropolitana	Río Maipo	74
Asociación de Canalistas del Santa Rosa de Chena Hijuela A	Metropolitana		82
Asociación de Canalistas del Canal El Arrayan	Metropolitana	Río Maipo	87
Asociación de Canalistas del Canal del Carmen	Metropolitana	Río Maipo	90
Asociación de Canalistas del Canal Trebulco	Metropolitana	Río Maipo	91
DH. Asociación de Canalistas Canal Antuzano	Metropolitana	Río Maipo	
DH. Asociación de Canalistas Doña Isidora	Metropolitana		
Asociación de Canalistas del Canal N°2 Alto la Reina	Metropolitana	Río Maipo	97
Asociación de Canalistas del Río Colina	Metropolitana	Río Maipo	104
Asociación de Canalistas del Embalse Rungue	Metropolitana	Río Maipo	112
Asociación de Canalistas del Canal Castillo	Metropolitana	Río Maipo	115
Asociación de Canalistas El Romeral	Metropolitana	Río Maipo	123
Asociación de Canalistas del Canal Esmeralda de Colina	Metropolitana	Río Maipo	127
Asociación de Canalistas del Canal Villa los Dominicos	Metropolitana	Río Maipo	135
Asociación del Canal Lo Aguirre	Metropolitana	Río Maipo	148
Asociación de Canalistas del Canal Cholqui	Metropolitana	Río Maipo	158
Asociación de Canalistas del Canal San Diego	Metropolitana	Río Maipo	159
Asociación de Canalistas del Canal de Las Mercedes	Metropolitana	Río Maipo	167
Asociación de Canalistas del Regadío Mecánico de Rapel	Metropolitana	Río Rapel	172
Asociación de Canalistas del Canal Unidos	Metropolitana	Río Maipo	174
Asociación de Canalistas del Canal Vitacura	Metropolitana	Río Maipo	176
Asociación de Canalistas de Ex Fundo Santa Ana de Chena	Metropolitana		178
Asociación de Canalistas del Canal Inferior de Potrerillos	Metropolitana	Río Maipo	181
Asociación de Canalistas del Canal la Poza del Estero El Arrayan	Metropolitana	Río Maipo	182
Asociación de Canalistas del Canal Chocalan	Metropolitana	Río Maipo	183
Asociación de Canalistas de La Sociedad Canal del Maipo	Metropolitana	Río Maipo	184
Asociación de Canalistas del Canal Toma el Bollo	Metropolitana	Río Maipo	185
Asociación de Canalistas del Canal San Vicente (Maipo)	Metropolitana	Río Maipo	186
Asociación de Canalistas del Canal de Espejo	Metropolitana	Río Maipo	189
Asociación de Canalistas del Canal Ochagavía	Metropolitana	Río Maipo	190
Asociación de Canalistas del Canal de la Calera de Tango	Metropolitana	Río Maipo	191
Asociación de Canalistas de La Sociedad del Canal Santa Cruz (Mapocho)	Metropolitana	Río Maipo	192
Asociación de Canalistas del Canal Culitrín	Metropolitana	Río Maipo	202
Asociación de Canalistas del Canal Peralillo	Metropolitana		207
Asociación de Canalistas del Canal San José	Metropolitana	Río Maipo	209
Asociación de Canalistas del Canal Mansel	Metropolitana ³⁷	Río Maipo	De Hecho
Asociación de Canalistas del Canal Las Cadenas	Metropolitana	Río Maipo	De Hecho
Asociación de Canalistas del Canal Ramón Castillo	Metropolitana ³⁸	Río Maipo	De Hecho
Asociación de Canalistas del Canal Aguas Claras	Metropolitana	Río Maipo	De Hecho
Asociación de Canalistas del Canal El Paico	Metropolitana	Río Maipo	22
DH. Asociación de Canalistas Canal Lo Hermida	Metropolitana		De Hecho
Asociación de Canalistas canal diecinueve los horn	Metropolitana		De Hecho
Canal san Ignacio de Maipo	Metropolitana		De Hecho
Canalistas ex-viña san Bernardo	Metropolitana		De Hecho
Canal los marmoles	Metropolitana	Río Maipo	De Hecho
Canal sn. Jorge	Metropolitana	Río Maipo	De Hecho
Canal el guindo ramal b	Metropolitana		De Hecho
Asociación de regantes de la viluma	Metropolitana		De Hecho
Canal picano del Maipo	Metropolitana		De Hecho
Asociación de Canalistas canal hualemu	Metropolitana		De Hecho

³⁷ Corresponde a región según ubicación espacial

³⁸ Corresponde a región según ubicación espacial

Nombre	Región RPOU	Cuenca²⁹	N° Registro
Canal maipu-ferrari	Metropolitana		De Hecho
Canal del pueblo de perejil	Metropolitana		De Hecho
Canal lo errazuriz	Metropolitana		De Hecho
Estero el rosario	Metropolitana		De Hecho
Canal hijuela larga	Metropolitana		De Hecho
Canal potrerillos	Metropolitana		De Hecho
Canal hualemu o el marco	Metropolitana		De Hecho
Asociación la reina rio Mapocho	Metropolitana		De Hecho
DH. Asociación de Canalistas del Canal Metropolitano	Metropolitana ³⁹	Río Maipo	De Hecho
Asociación de Canalistas del Canal Santa Ana (Río Renaico)	Metropolitana ⁴⁰	Río Biobío	29
Asociación del Canal de Almahue (Estero Zamorano)	Metropolitana ⁴¹	Río Rapel	14
Asociación de Canalistas del Canal La Canoa	Metropolitana	Río Maipo	144
DH. Santa Margarita (San Carlos Maipo)	Metropolitana ⁴²		De Hecho
DH Canal San Agustín	Metropolitana ⁴³		De Hecho
DH. Canal Las Golondrinas	Metropolitana ⁴⁴		De Hecho
Asociación de Canalistas del De Los Canales Pedro Aguirre Cerda (Río Tinguiririca)	O'Higgins	Río Rapel	9
Asociación de Canalistas del Canal Viña Vieja (Estero Zamorano)	O'Higgins	Río Rapel	13
Asociación de Canalistas Lo de Lobo	O'Higgins	Río Rapel	18
Asociación de Canalistas del Canal Silvano	O'Higgins	Río Rapel	31
Asociación de Canalistas del Canal Lucano	O'Higgins	Río Maipo - Río Rapel	33
Asociación de Canalistas del Canal Elzo	O'Higgins	Río Rapel	34
Asociación de Canalistas del Canal Aspillagano (actual Pichidegua)	O'Higgins	Río Rapel	37
Asociación de Canalistas del Canal El Sauce (Río Tinguiririca)	O'Higgins	Río Rapel	39
Asociación de Canalistas del Canal Doñihue y Parral	O'Higgins	Río Rapel	45
Asociación de Canalistas Canal Lumbreras	O'Higgins	Río Rapel	49
Asociación de Canalistas del Canal San Luis o Quinahuiño	O'Higgins	Río Rapel	54
Asociación de Canalistas De la Ribera Sur del Río Cachapoal	O'Higgins	Río Rapel	56
Asociación de Canalistas del Canal Cerrillos Chanqueahue	O'Higgins	Río Rapel	57
Asociación de Canalistas del Canal Población (Chimbarongo)	O'Higgins	Río Rapel	71
Asociación de Canalistas del Canal Santa Cruz y Paniahue (Chimbarongo)	O'Higgins	Río Rapel	72
Asociación de Canalistas del Canal Licanheu	O'Higgins	Río Rapel	76
Asociación de Canalistas del Canal Las Trancas	O'Higgins	Río Rapel	78
Asociación de Canalistas del Canal Huique	O'Higgins		79
Asociación de Canalistas del Colchagua	O'Higgins	Río Rapel	80
Asociación de Canalistas del Canal Comunidad (Chimbarongo)	O'Higgins	Río Rapel	85
Asociación de Canalistas del Canal Cachapoal	O'Higgins	Río Rapel	92
Asociación de Canalistas Julio Fernández Sotomayor	O'Higgins	Río Rapel	93
Asociación de Canalistas del Canal Lo de Cuevas y Parral	O'Higgins	Río Rapel	98
Asociación de Canalistas de los Canales San Pedro, Población y Derivados	O'Higgins	Río Rapel	100
Asociación de Canalistas Canales de la Compañía	O'Higgins	Río Rapel	101
Asociación de Canalistas del Canal Población Unido	O'Higgins	Río Rapel	103
Asociación de Canalistas del Canal Chanqueahue Unido	O'Higgins	Río Rapel	105
Asociación de Canalistas del Canal Pretil Unido	O'Higgins	Río Rapel	106
Asociación de Canalistas del Canal Ramirano	O'Higgins	Río Rapel	110

³⁹ Corresponde a región según ubicación espacial

⁴⁰ Región de La Araucanía según ubicación espacial

⁴¹ Región de O'Higgins en consideración de ubicación espacial

⁴² Región indicada en Catastro de usuarios

⁴³ Región indicada en Catastro de usuarios

⁴⁴ Región indicada en Catastro de usuarios

Nombre	Región RPOU	Cuenca²⁹	N° Registro
Asociación de Canalistas del Canal Común del Río Tinguiririca	O'Higgins	Río Rapel	116
Asociación de Canalistas del Canal Rinconada de Doñihue	O'Higgins		117
Asociación de Canalistas de los Canales Unidos del Norponiente del Río Cachapoal	O'Higgins	Río Rapel	120
Asociación de Canalistas del Canal Placillano (Río Tinguiririca)	O'Higgins	Río Rapel	129
Asociación de Canalistas del Canal La Punta	O'Higgins	Río Rapel	146
Asociación de Canalistas del Canal del Olivar	O'Higgins	Río Rapel	149
Asociación de Canalistas del Canal Demasias (Río Tinguiririca)	O'Higgins	Río Rapel	179
Asociación de Canalistas del Canal Nancagua	O'Higgins	Río Rapel	188
Asociación de Canalistas del Canal El Almendro	O'Higgins	Río Rapel	196
Asociación de Canalistas del Canal La Cuesta (Río Tinguiririca)	O'Higgins	Río Rapel	198
Asociación de Canalistas del Canal Codegua	O'Higgins	Río Maipo	203
Asociación de Canalistas del Canal La Leonera	O'Higgins		204
Asociación de Canalistas del Canal San Antonio (Chimbarongo)	O'Higgins	Río Rapel	213
DH. Asociación de Canalistas del Canal Jorge Errazuriz o Tipaume	O'Higgins	Río Rapel	De Hecho
DH. Asociación de Canalistas del Canal Correa - Mendoza	O'Higgins ⁴⁵	Río Rapel	De Hecho
DH. Asociación de Canalistas del Canal Barrial Barrialino o Ugartino (Río Tinguiririca)	O'Higgins ⁴⁶	Río Rapel	De Hecho
DH. Asociación Canalistas del Canal Punta de Cortes	O'Higgins		De Hecho
DH. Asociación de Canalistas del Canal El Pueblo de Peumo	O'Higgins	Río Rapel	De Hecho
DH. Asociación de Canales Unidos Codao, Las Cabras y Aguas Claras	O'Higgins ⁴⁷	Río Rapel	De Hecho
Canal pirihuine	O'Higgins		De Hecho
Canal coltauco y monte grande	O'Higgins		De Hecho
Canal las hijuelas	O'Higgins		De Hecho
Canal lo mujica	O'Higgins		De Hecho
Los lingues, lingano, carlino o orriagadino	O'Higgins		De Hecho
Asociación canal lo mujica	O'Higgins		De Hecho
Canal ligueimo	O'Higgins		De Hecho
DH. Asociación de Canalistas del Canal Población (Río Tinguiririca)	O'Higgins ⁴⁸	Río Rapel	De Hecho
DH. Asociación de Canalistas del Canal Taguilla	O'Higgins ⁴⁹		De Hecho
DH. Asociación de Canalistas del Canal del Papal	O'Higgins ⁵⁰		De Hecho
Asociación de Canalistas del Canal Astudillano	Maule	Río Maule	38
Asociación de Canalistas del Canal Pencahue	Maule	Río Maule	47
Asociación de Canalistas del Canal San Antonio (Puertas Negras)	Maule		50
Asociación de Canalistas del Canal Melado	Maule	Río Maule	52
Asociación de Canalistas del Canal Maule (Norte)	Maule	Río Maule	53
Asociación de Canalistas del Embalse Tutuven	Maule	Río Maule	55
Asociación de Canalistas del Canal Quillayes	Maule	Río Mataquito	59
Asociación de Canalistas del Canal Huirquilemu Pocillos Armonía	Maule	Río Maule	60
Asociación de Canalistas del Canal Pelarco y Buena Unión	Maule	Río Maule - Río Mataquito	61
Asociación de Canalistas del Canal Duao y Zapata	Maule	Río Maule	63
Asociación de Canalistas del Canal Cumpeo	Maule	Río Maule - Río Mataquito	64

⁴⁵ Corresponde a región según ubicación espacial

⁴⁶ Corresponde a región según ubicación espacial

⁴⁷ Corresponde a región según ubicación espacial

⁴⁸ Corresponde a región según ubicación espacial

⁴⁹ Región indicada en Catastro de usuarios

⁵⁰ Región indicada en Catastro de usuarios

Nombre	Región RPOU	Cuenca²⁹	N° Registro
Asociación de Canalistas del Taco General del Rio Maule	Maule	Río Maule	65
Asociación Canal Huemul	Maule	Río Rapel	75
Asociación de Canalistas del Canal Pirihuin	Maule		81
Asociación de Canalistas del Canal Putagan	Maule	Río Maule	102
Asociación de Canalistas del Canal Nuevo de Urzua	Maule	Río Mataquito	119
Asociación de Canalistas del Canal Matriz Ñiquen	Maule	Río Maule	125
Asociación de Canalistas del Canal Matriz Digua	Maule	Río Maule	126
Asociación de Canalistas del Canal Matriz Perquilauquen	Maule	Río Maule	128
Asociación de Canalistas del Canal Ventana	Maule	Río Mataquito	134
Asociación de Canalistas del Canal Ramírez y de la Rinconada	Maule	Río Maule	157
Asociación de Canalistas del Canal de La Patagua	Maule	Río Mataquito	165
Asociación de Canalistas del Canal El Galpón o Donoso (Rio Claro)	Maule	Río Maule	166
Asociación de Canalistas del Canal Viejo de los Niches	Maule	Río Mataquito	168
Asociación de Canalistas del Canal Nuevo de los Niches	Maule	Río Mataquito	169
Asociación de Canalistas del Canal Purísima Concepción Sección Canal Tronco	Maule	Río Maule	170
Asociación de Canalistas del Canal La Junta o Yacal	Maule	Río Mataquito	171
Asociación de Canalistas del Canal Maritata	Maule	Río Mataquito	173
Asociación de Canalistas del Canal Peñafior	Maule	Río Maule	175
Asociación de Canalistas del Canal Trapiche Bajo	Maule	Río Mataquito	177
Asociación de Canalistas del Canal San Rafael	Maule	Río Maule	199
Asociación de Canalistas del Canal Moreno	Maule	Río Mataquito	210
Asociación de Canalistas del Canal Agustín Cerda	Maule	Río Mataquito	211
Asociación de Canalistas del Canal Puente	Maule	Río Mataquito	212
Asociación de Canalistas del Canal Aranguiz	Maule	Río Mataquito	De Hecho
Asociación de Canalistas del Canal Culenar	Maule ⁵¹	Río Mataquito	De Hecho
Asociación de Canalistas del Canal Las Mercedes de Rio Claro	Maule ⁵²	Río Maule	De Hecho
DH. Asociación de Canalistas del Canal Providencia Particular	Maule ⁵³	Río Maule	De Hecho
Héctor Enrique González Arenas	Maule		De Hecho
Asociación de Canalistas del rio Teno	Maule		De Hecho
Asociación canal la cañada	Maule		De Hecho
Asociación de Canalistas canal san Pedro	Maule		De Hecho
Canal majadilla	Maule		De Hecho
Asociación de canal comunidad comalle	Maule		De Hecho
Ra-l morales friette	Maule		De Hecho
Del canal la quinta	Maule		De Hecho
Canal buenos aires	Maule		De Hecho
Canal la peña	Maule		De Hecho
Canalistas los vecinos de colin	Maule		De Hecho
Canal quiñantu	Maule		De Hecho
Canal san Mauricio	Maule		De Hecho
Canal palo seco	Maule		De Hecho
Canal colin	Maule		De Hecho
Asociación de Canalistas canal san Vicente	Maule		De Hecho
Canal Sandoval	Maule		De Hecho
Canal san Andrés	Maule		De Hecho
Canal peñuelas	Maule		De Hecho
Canal sn. Ignacio	Maule		De Hecho
Canal osses	Maule		De Hecho
Canal porvenir	Maule		De Hecho
Canal colbun	Maule		De Hecho
Canalistas fund0 villa rosa	Maule		De Hecho
Canal reyes o cerda	Maule		De Hecho
Canal Benavente	Maule		De Hecho
Canal farto	Maule		De Hecho

⁵¹ Corresponde a región según ubicación espacial

⁵² Corresponde a región según ubicación espacial

⁵³ Corresponde a región según ubicación espacial

Nombre	Región RPOU	Cuenca²⁹	N° Registro
Canales cia. y sn. Jorge	Maule		De Hecho
Asociación de Canalistas del Canal Quillon	Biobío	Río Itata	10
Asociación de Canalistas del Laja	Biobío	Río Biobío	16
Asociación de Canalistas del Canal Bio Bio Norte	Biobío	Río Biobío	19
Asociación de Canalistas del Canal Zañartu	Biobío	Río Itata	77
Asociación de Canalistas del Canal Santa Sara	Biobío	Río Itata	86
Asociación de Canalistas Lurin	Biobío	Río Itata	96
Asociación de Canalistas del Canal Quillaileo	Biobío	Río Biobío	118
Asociación de Canalistas del Canal Bio Bio Negrete	Biobío	Río Biobío	121
Asociación de Canalistas del Canal Las Nieves	Biobío	Río Itata	130
Asociación de Canalistas del Canal Antuco	Biobío	Río Biobío	143
Asociación de Canalistas del Canal Greene y Maira	Biobío	Río Itata	147
Asociación de Canalistas del Canal Juan Francisco Rivas	Biobío	Río Itata	156
Asociación de Canalistas del Embalse Coihueco	Biobío	Río Itata	161
Asociación de Canalistas del Canal Duqueco Cuel	Biobío	Río Biobío	163
Asociación de Canalistas del Canales de Cato y Ñuble	Biobío	Río Itata	195
Asociación de Canalistas del Canal Dadinco	Biobío	Río Itata	206
Asociación de Canalistas del Canal Chacayal	Biobío	Río Itata	208
Asociación de Canalistas del canal cayucupil	Biobío		De Hecho
Canalistas rio claro	Biobío		De Hecho
Embalse tucapele	Biobío		De Hecho
Canal duqueco alto	Biobío		De Hecho
Canal la mancha	Biobío		De Hecho
Asociación de Canalistas del Canal Bio Bio Sur	Biobío	Río Biobío	122
Asociación de Canalistas del Canal Allipen (Rio Allipen, Araucanía)	De La Araucanía		12
Asociación de Canalistas del Canal Valle de Galvarino	De La Araucanía		41
Asociación de Canalistas del Canal Antupiren	De La Araucanía		114
Asociación de Canalistas del Canal San Miguel (Renaico)	De La Araucanía	Río Biobío	180
Asociación de Canalistas del Canal Quepe Sur	De La Araucanía	Río Imperial	187
Asociación de Canalistas del Canal Canadá	De La Araucanía	Río Biobío	200
DH. Asociación de Canalistas Canal Pillanlelbun	De La Araucanía		De Hecho
C. unidos sta. ana, parronal y sn. miguel	De La Araucanía		De Hecho
Asociación de Regantes Canal Quepe Norte	De La Araucanía		De Hecho
Canal imperial	De La Araucanía		De Hecho
Asociación de Canalistas de regadío estero el baño	Aysén		De Hecho
Asociación de Canalistas tamanguito	Aysén		De Hecho
Asociación de Canalistas del Sistema de Regadío de Puerto Natales	Magallanes	Costeras entre Seno Andrew y R. Holleberg e islas al oriente	164

XII.3. LISTA DE COMUNIDADES DE AGUA

Cuadro 14. Comunidades de agua de las Regiones de Arica y Parinacota y Tarapacá

Nombre	N° Registro	Región	Cuenca	Nombre	N° Registro	Región	Cuenca
Comunidad de aguas canal de sahuara v. cuatro	3252	Arica y Parinacota		Comunidad de aguas del canal llipi-llipi (quebrada ancoamache)	991	Tarapacá	Río Lluta
Comunidad de aguas canal huancuni	3274	Arica y Parinacota		Comunidad de aguas del canal ancache (quebrada araguallane)	992	Tarapacá	Río Lluta
Comunidad de aguas del canal amasaca dos	1007	Tarapacá	Q. Río Camarones	Comunidad de aguas del canal murmuntane uno	993	Tarapacá	Río San Jose
Comunidad de aguas del canal isla uno	1008	Tarapacá	Q. Río Camarones	Comunidad de aguas del canal vertiente tres de oxa	994	Tarapacá	
Comunidad de aguas del canal amasaca tres	1009	Tarapacá	Q. Río Camarones	Comunidad de aguas del canal pujo norte	995	Tarapacá	
Comunidad de aguas del canal taipitaque	1010	Tarapacá	Q. Río Camarones	Comunidad de aguas del canal putagua cinco	996	Tarapacá	Río San Jose
Comunidad de aguas del canal quebrada tres	1011	Tarapacá	Q. Río Camarones	Comunidad de aguas del canal pujo sur	997	Tarapacá	
Comunidad de aguas del canal ñequeñeque	1012	Tarapacá	Q. Río Camarones	Comunidad de aguas del canal putagua dos	998	Tarapacá	Río San Jose
Comunidad de aguas del canal amasaca uno	1013	Tarapacá	Q. Río Camarones	Comunidad de aguas del canal putagua uno	999	Tarapacá	Río San Jose
comunidad de aguas del canal umaxo - illapata	1014	Tarapacá	Q. Río Camarones	Comunidad de aguas del canal huancure tres	955	Tarapacá	Río San Jose
Comunidad de aguas del canal condumaya cuatro	1015	Tarapacá	Q. Río Camarones	Comunidad de aguas del canal molino (q oxa)	1000	Tarapacá	Río San Jose
Canal guañacagua	1018	Tarapacá		Comunidad de aguas del canal mulline adentro	1001	Tarapacá	Río San Jose
Canal huancarane (codpa)	1019	Tarapacá		Canal caviñane	1002	Tarapacá	
Canal marquirabe	1020	Tarapacá		Comunidad de aguas del canal taipilarca	1003	Tarapacá	Río San Jose
Canal casicasco	1021	Tarapacá		Comunidad de aguas del canal mulline	1004	Tarapacá	Río San Jose
Canal poroma tres	1022	Tarapacá		Comunidad de aguas del canal chancapa	1016	Tarapacá	Río San Jose
Canal chaco	1023	Tarapacá		Canal putu-putu	1017	Tarapacá	
Canal tanguaya	1024	Tarapacá		Canal unificacion tolapampa yactire	1050	Tarapacá	
Chuca chuca	1025	Tarapacá		Comunidad de aguas del canal churicala uno	1051	Tarapacá	Río San Jose
Canal pucara uno o pucara	1027	Tarapacá		Comunidad de aguas del canal huancure cuatro	956	Tarapacá	Río San Jose

Nombre	N° Registro	Región	Cuenca
Canal poroma dos	1028	Tarapacá	
Cala cala	1029	Tarapacá	Río Lluta
Comunidad de aguas del canal cortajima dos	1030	Tarapacá	Q. Río Camarones
Comunidad de aguas del canal isise tres	1031	Tarapacá	Q. Río Camarones
Comunidad de aguas del canal isise cinco	1032	Tarapacá	Q. Río Camarones
Comunidad de aguas del canal iquinta uno	1033	Tarapacá	Q. Río Camarones
Comunidad de aguas del canal iquilto tres	1034	Tarapacá	Q. Río Camarones
Comunidad de aguas del canal iquilta cuatro	1035	Tarapacá	Q. Río Camarones
Comunidad de aguas del canal caruta uno	1036	Tarapacá	Q. Río Camarones
Comunidad de aguas del canal caruta dos	1037	Tarapacá	Q. Río Camarones
Comunidad de aguas del canal catinjagua uno	1038	Tarapacá	Q. Río Camarones
Comunidad de aguas del canal catinjagua dos	1039	Tarapacá	Q. Río Camarones
Comunidad de aguas del canal taltape	1040	Tarapacá	Q. Río Camarones
Canal poroma cuatro	1041	Tarapacá	
Canal isajima	1042	Tarapacá	
Canal santísimo	1043	Tarapacá	
Canal las animas (vitor o codpa)	1044	Tarapacá	
Canal molinos (vitor o codpa)	1045	Tarapacá	
Canal peragonia o perasane	1046	Tarapacá	
Canal unificacion amasaca grande tapia	1047	Tarapacá	
Canal amasaco chico	1048	Tarapacá	

Nombre	N° Registro	Región	Cuenca
Comunidad de aguas del canal churicala dos	1052	Tarapacá	Río San Jose
Comunidad de aguas del canalo tangane uno	1053	Tarapacá	Río San Jose
Comunidad de aguas del canal tangane dos	1054	Tarapacá	Río San Jose
Comunidad de aguas del canal ocollane	1055	Tarapacá	Río San Jose
Comunidad de aguas del canal manzanane	1056	Tarapacá	Río San Jose
Comunidad de aguas del canal achuna o achuma	1057	Tarapacá	Río San Jose
Comunidad de aguas del canal palca (ticnamar)	1058	Tarapacá	Río San Jose
Comunidad de aguas del canal pasa	1059	Tarapacá	Río San Jose
Comunidad de aguas del canal irana	1060	Tarapacá	Río San Jose
Comunidad de aguas del canal alfalfane	1061	Tarapacá	Río San Jose
Comunidad de aguas del canal capitana	957	Tarapacá	Río San Jose
Comunidad de aguas del canal huancure uno	1062	Tarapacá	Río San Jose
Comunidad de aguas del canal huancure dos	1063	Tarapacá	Río San Jose
Comunidad de aguas del canal taipiupulla	1067	Tarapacá	Río San Jose
Comunidad de aguas del canal upulla	1068	Tarapacá	Río San Jose
Comunidad de aguas del canal tumaya arriba	1069	Tarapacá	Río San Jose
Comunidad de aguas del canal caillima	1070	Tarapacá	Río San Jose
Comunidad de aguas del canal chucasiña tres	1071	Tarapacá	Río San Jose
Comunidad de aguas del canal chucasiña uno	1072	Tarapacá	Río San Jose
Canal cillane	1194	Tarapacá	
Canal grande o rosasane	1195	Tarapacá	

Nombre	N° Registro	Región	Cuenca
Canal unificación el tapial el arenal uno	1049	Tarapacá	
Canal quilliquilli	1064	Tarapacá	
Canal taipillive o taipíñibe	1065	Tarapacá	
Canal unificación viñanes santa rosa uno	1066	Tarapacá	
Comunidad de aguas del canal huancarane dos	1073	Tarapacá	Q. Río Camarones
Comunidad de aguas del canal huancarane tres	1074	Tarapacá	Q. Río Camarones
Comunidad de aguas del canal huancarane cinco	1075	Tarapacá	Q. Río Camarones
Comunidad de aguas del canal huancarane nueve	1076	Tarapacá	Q. Río Camarones
Comunidad de aguas del canal san juan (camarones)	1077	Tarapacá	Q. Río Camarones
Comunidad de aguas del canal de las casas (camarones)	1078	Tarapacá	Q. Río Camarones
Comunidad de aguas del canal o'higgins	1079	Tarapacá	Q. Río Camarones
Comunidad de aguas del canal humallane o humallany	1080	Tarapacá	Q. Río Camarones
Comunidad de aguas del canal carlos ibañez	1081	Tarapacá	Q. Río Camarones
Comunidad de aguas del canal manuel rodriguez	1082	Tarapacá	Q. Río Camarones
Comunidad de aguas del canal chupisilca	1083	Tarapacá	Q. Río Camarones
Comunidad de aguas del canal maquita	1084	Tarapacá	Q. Río Camarones
Canal vertiente de chacarillas	1183	Tarapacá	
Canal uno poniente	1184	Tarapacá	
Canal dos poniente	1185	Tarapacá	
Canal tres poniente	1186	Tarapacá	
Canal dos oriente	1187	Tarapacá	
Canal cinco poniente	1188	Tarapacá	
Canal seis poniente	1189	Tarapacá	
Canal cuatro oriente	1190	Tarapacá	

Nombre	N° Registro	Región	Cuenca
Comunidad de aguas del canal santa rosa (ticnamar)	958	Tarapacá	Río San Jose
Canal uno	1196	Tarapacá	
Canal dos (san jose azapa)	1197	Tarapacá	
Canal tres (rio chucurjalla sirinune)	1198	Tarapacá	
Canal chajate uno	1199	Tarapacá	
Canal pucara dos sur	1201	Tarapacá	
Canal trigo pampa	1202	Tarapacá	
Canal acequia nueva	1203	Tarapacá	
Canal copaquilla abajo	1204	Tarapacá	
Canal mullipungo (q oxa)	1205	Tarapacá	
Canal angostura de cuilco	1206	Tarapacá	
Comunidad de aguas del canal tumaya uno	959	Tarapacá	Río San Jose
Canal cuilco	1207	Tarapacá	
Canal choraque	1208	Tarapacá	
Canal tumaya lado derecho	1209	Tarapacá	
Canal putagua chico	1210	Tarapacá	
Canal achuma dos	1211	Tarapacá	
Canal huayjate	1212	Tarapacá	
Canal huanacune	1213	Tarapacá	
Canal chuñave	1214	Tarapacá	
Comunidad de aguas del canal pujune	1215	Tarapacá	
Canal pujune dos	1216	Tarapacá	
Canal sucesion flores chambe san javier	2071	Tarapacá	
Canal unificación agua dulce quemaya uno, dos,	2072	Tarapacá	

Nombre	N° Registro	Región	Cuenca
Canal tres oriente	1191	Tarapacá	
Canal pampanune	1192	Tarapacá	
Comunidad de aguas del canal iquilta dos	1193	Tarapacá	Q. Río Camarones
Canal mal paso segundo sector	1200	Tarapacá	
Comunidad de aguas del canal chatiapo (rio lluta)	1219	Tarapacá	Río Lluta
Comunidad de aguas del canal molinos (rio lluta)	1220	Tarapacá	Río Lluta
Comunidad de aguas del canal bocanegra (rio lluta)	1221	Tarapacá	Río Lluta
Comunidad de aguas del canal el tambo (rio lluta)	1222	Tarapacá	Río Lluta
Comunidad de aguas del canal rojas maraboli (rio lluta)	1223	Tarapacá	Río Lluta
Comunidad de aguas del canal loredo (rio lluta)	1224	Tarapacá	Río Lluta
Comunidad de aguas del canal vilca chang (rio lluta)	1225	Tarapacá	Río Lluta
Comunidad de aguas del canal la isla (rio lluta)	1226	Tarapacá	Río Lluta
Canal agua taya	1227	Tarapacá	
Canal ponce (lluta)	1228	Tarapacá	
Canal humire	1229	Tarapacá	
Comunidad de aguas del canal bolaños villanueva (rio lluta)	1230	Tarapacá	Río Lluta
Canal ramos	1231	Tarapacá	
Comunidad de aguas del canal santa raquel (rio lluta)	1232	Tarapacá	Río Lluta
Canal kesler	1233	Tarapacá	
Comunidad de aguas del canal linderos (rio lluta)	1234	Tarapacá	Río Lluta
Comunidad de aguas del canal poconchile (rio lluta)	1235	Tarapacá	Río Lluta
Canal santa ines (lluta)	1236	Tarapacá	
Comunidad de aguas del canal arellano beyzan (rio lluta)	1237	Tarapacá	Río Lluta

Nombre	N° Registro	Región	Cuenca
Canal copahuana	2073	Tarapacá	
Comunidad de aguas del canal liga (quebrada de suca)	2074	Tarapacá	Q. Río Camarones
Canal cachijate	2075	Tarapacá	
Canal cojabaya	2076	Tarapacá	
Comunidad de aguas del canal pantajere (quebrada pantajere)	2077	Tarapacá	Q. Río Camarones
Canal aguatagua uno	2078	Tarapacá	
Canal aguatagua dos	2079	Tarapacá	
Canal aguatagua tres	2080	Tarapacá	
Canal yamuscagua	2081	Tarapacá	
Canal yalane	2082	Tarapacá	
Canal toxa	2083	Tarapacá	
Canal zuñiga	2084	Tarapacá	
Canal quero agua del pueblo	2085	Tarapacá	
Canal ancuanco	2086	Tarapacá	
Canal calaparara	2087	Tarapacá	
Comunidad de aguas del canal pucuchigua (quebrada miñita)	2088	Tarapacá	Q. Río Camarones
Canal la llegada calaparara	2089	Tarapacá	
Canal chiscuma	2090	Tarapacá	
Canal future o penablanca	2103	Tarapacá	
Canal future dos	2104	Tarapacá	
Canal quiruta	2105	Tarapacá	
Comunidad de aguas del canal cora corane	2106	Tarapacá	Costeras R.Camarones-Pampa del Tamarugal
Canal altusa o altusa uno	2107	Tarapacá	

Nombre	N° Registro	Región	Cuenca
Comunidad de aguas del canal cora beyzan (rio lluta)	1238	Tarapacá	Río Lluta
Comunidad de aguas del canal el muro (rio lluta)	1239	Tarapacá	Río Lluta
Comunidad de aguas del canal chacabuco (rio lluta)	1240	Tarapacá	Río Lluta
Comunidad de aguas del canal sascapa (rio lluta)	1241	Tarapacá	Río Lluta
Comunidad de aguas del canal ayca gonzalez (rio lluta)	1242	Tarapacá	Río Lluta
Comunidad de aguas del canal santa rosa (rio lluta)	1243	Tarapacá	Río Lluta
Comunidad de aguas del canal vilca loredo (rio lluta)	1244	Tarapacá	Río Lluta
Canal vila vila (qda vitor o codpa)	1246	Tarapacá	
Canal ancocollo	1247	Tarapacá	
Canal olivo segundo sector	1248	Tarapacá	
Canal pacayane	1249	Tarapacá	
Canal achacagua seis	1250	Tarapacá	
Canal achacagua tres	1251	Tarapacá	
Canal poroma	1252	Tarapacá	
Canal calapajra	1253	Tarapacá	
Canal achacagua uno	1254	Tarapacá	
Canal achacagua o rinconada	1255	Tarapacá	
Comunidad de aguas del canal rancho	1256	Tarapacá	
Comunidad de aguas del canal huancarane (rio lluta)	1257	Tarapacá	Río Lluta
Comunidad de aguas del canal visconti (rio lluta)	1258	Tarapacá	Río Lluta
Comunidad de aguas del canal kesler-gil (rio lluta)	1259	Tarapacá	Río Lluta

Nombre	N° Registro	Región	Cuenca
Canal altusa principal	2108	Tarapacá	
Canal quilcata	2109	Tarapacá	
Comunidad de aguas del canal chiquiza o chiquiza alto	2110	Tarapacá	Costeras R.Camarones-Pampa del Tamarugal
Comunidad de aguas del canal apamilca	2111	Tarapacá	Costeras R.Camarones-Pampa del Tamarugal
Canal estrellane	2112	Tarapacá	
Canal pampa apamilca	2113	Tarapacá	
Comunidad de aguas del canal san bartolome principal o san bartolo	2114	Tarapacá	Costeras R.Camarones-Pampa del Tamarugal
Comunidad de aguas del canal chutalla (camiña)	2115	Tarapacá	Costeras R.Camarones-Pampa del Tamarugal
Comunidad de aguas del canal padruza (camiña)	2116	Tarapacá	Costeras R.Camarones-Pampa del Tamarugal
Comunidad de aguas del canal chapicza	2117	Tarapacá	Costeras R.Camarones-Pampa del Tamarugal
Canal la pena carco arriba uno	2118	Tarapacá	
Canal piedra grande carco arriba dos	2119	Tarapacá	
Canal unificacion parinani la rosa	2120	Tarapacá	
Canal unificacion la gambusia	2121	Tarapacá	
Canal el ojo de agua	2122	Tarapacá	
Comunidad de aguas del canal trigal (camiña)	2123	Tarapacá	Costeras R.Camarones-Pampa del Tamarugal
Comunidad de aguas del canal compe (camiña)	2124	Tarapacá	Costeras R.Camarones-Pampa del Tamarugal
Comunidad de aguas del canal perez (camiña)	2125	Tarapacá	Costeras R.Camarones-Pampa del Tamarugal
Comunidad de aguas del canal chillaisa compe chico	2126	Tarapacá	Costeras R.Camarones-Pampa del Tamarugal
Canal cocha grande	2127	Tarapacá	
Canal cocha caujsa	2128	Tarapacá	

Nombre	N° Registro	Región	Cuenca
Canal chaco chico	1267	Tarapacá	
Canal sabayane norte uno	1268	Tarapacá	
Canal pacayane bajo	1269	Tarapacá	
Canal rosasani	1270	Tarapacá	
Canal palca (vitor o codpa)	1271	Tarapacá	
Canal puro chile	1291	Tarapacá	
Comunidad de aguas del canal beneficencia (rio lluta)	1292	Tarapacá	Río Lluta
Comunidad de aguas del canal la palma uno (rio lluta)	1293	Tarapacá	Río Lluta
Comunidad de aguas del canal la palma dos (rio lluta)	1294	Tarapacá	Río Lluta
Canal sabayane sur	1297	Tarapacá	
Comunidad de aguas del canal vila - vila n° 2 (rio lluta)	1322	Tarapacá	Río Lluta
Comunidad de aguas del canal chapisca sur (rio lluta)	1323	Tarapacá	Río Lluta
Comunidad de aguas del canal tocontasi	1324	Tarapacá	Río Lluta
Canal vinto sur	1325	Tarapacá	
Canal punta de rieles	1326	Tarapacá	
Comunidad de aguas del canal dominguez (rio lluta)	1327	Tarapacá	Río Lluta
Comunidad de aguas del canal valles hermosos	1328	Tarapacá	Río Lluta
Comunidad de aguas del canal la palma (rio lluta)	1329	Tarapacá	Río Lluta
Comunidad de aguas del canal huanca (rio lluta)	1330	Tarapacá	Río Lluta
Comunidad de aguas del canal alanoca	1331	Tarapacá	Río Lluta
Comunidad de aguas del canal vila collo n°1 (rio lluta)	1332	Tarapacá	Río Lluta
Comunidad de aguas del canal vila collo n°2 (rio lluta)	1333	Tarapacá	Río Lluta

Nombre	N° Registro	Región	Cuenca
Comunidad de aguas del canal san antonio (quebrada de sogá)	2129	Tarapacá	Pampa del Tamarugal
Canal la banda san antonio	2130	Tarapacá	
Canal la banda	2131	Tarapacá	
Comunidad de aguas del canal el frente (quebrada miñi-miñe)	2132	Tarapacá	Q. Río Camarones
Comunidad de aguas del canal pajagua (quebrada miñi-miñe)	2133	Tarapacá	Q. Río Camarones
Canal toma estanque uno o estanque	2134	Tarapacá	
Canal el olivo o estanque 2	2135	Tarapacá	
Canal la casa o estanque 3	2136	Tarapacá	
Otariza o estanque 4	2137	Tarapacá	
Comunidad de aguas del canal ancolaca	2138	Tarapacá	Costeras R.Camarones-Pampa del Tamarugal
Comunidad de aguas del canal chupa y jara	2139	Tarapacá	Costeras R.Camarones-Pampa del Tamarugal
Comunidad de aguas del canal la pampa la cancha	2140	Tarapacá	Costeras R.Camarones-Pampa del Tamarugal
Comunidad de aguas del canal oco brañez	2141	Tarapacá	Costeras R.Camarones-Pampa del Tamarugal
Comunidad de aguas del canal tarane	2142	Tarapacá	Costeras R.Camarones-Pampa del Tamarugal
Comunidad de aguas del canal jasjara chico	2143	Tarapacá	Costeras R.Camarones-Pampa del Tamarugal
Comunidad de aguas del canal jasjara grande	2144	Tarapacá	Costeras R.Camarones-Pampa del Tamarugal
Comunidad de aguas del canal castro jasjara	2145	Tarapacá	Costeras R.Camarones-Pampa del Tamarugal
Comunidad de aguas del canal el fraile chico	2146	Tarapacá	Costeras R.Camarones-Pampa del Tamarugal
Comunidad de aguas del canal saíña chico	2147	Tarapacá	Costeras R.Camarones-Pampa del Tamarugal
Comunidad de aguas del canal saíña	2148	Tarapacá	Costeras R.Camarones-Pampa del Tamarugal
Canal saina grande	2149	Tarapacá	
Comunidad de aguas del canal ladera o la ladera (camiña)	2150	Tarapacá	Costeras R.Camarones-Pampa del Tamarugal

Nombre	N° Registro	Región	Cuenca
Comunidad de aguas del canal iqueta norte	1334	Tarapacá	
Comunidad de aguas del canal vinto norte	1335	Tarapacá	
Comunidad de aguas del canal cata	1336	Tarapacá	
Comunidad de aguas del canal anca collo	1337	Tarapacá	
Comunidad de aguas del canal buena vista (rio lluta)	1338	Tarapacá	Río Lluta
Comunidad de aguas del canal arancha (rio lluta)	1339	Tarapacá	Río Lluta
Comunida de aguas del canal huacharaquie	1340	Tarapacá	
Comunidad de aguas del canal tiñare (rio lluta)	1341	Tarapacá	Río Lluta
Comunidad de aguas del canal challallapo (rio lluta)	1342	Tarapacá	Río Lluta
Comunidad de aguas del canal zora (rio lluta)	1343	Tarapacá	Río Lluta
Comunidad de aguas del canal cala-cala (lluta)	1344	Tarapacá	
Comunidad de aguas del canal tauquia	1345	Tarapacá	Río Lluta
Comunidad de aguas del canal chaquiri	1346	Tarapacá	
Comunidad de aguas del canal chapisca oriente	1347	Tarapacá	
Comunidad de aguas del canal chapisca norte (rio lluta)	1348	Tarapacá	Río Lluta
Comunidad de aguas del canal mayorga (rio lluta)	406	Tarapacá	Río Lluta
San miguel y la concepcion	491	Tarapacá	
Canal los albarracines (san jose azapa)	507	Tarapacá	
Comunidad de aguas barraco santa rosa (rio lluta)	407	Tarapacá	Río Lluta
Comunidad de aguas del canal almonte (rio lluta)	492	Tarapacá	Río Lluta
Acachagua o achacagua dos	942	Tarapacá	
La virgen dos	943	Tarapacá	

Nombre	N° Registro	Región	Cuenca
Comunidad de aguas del canal chulayrane	2152	Tarapacá	Costeras R.Camarones-Pampa del Tamarugal
Comunidad de aguas del canal yala yala	2153	Tarapacá	Costeras R.Camarones-Pampa del Tamarugal
Comunidad de aguas del canal asogane	2154	Tarapacá	Costeras R.Camarones-Pampa del Tamarugal
Comunidad de aguas del canal quitijagua	2155	Tarapacá	Costeras R.Camarones-Pampa del Tamarugal
Comunidad de aguas del canal ingallapo	2156	Tarapacá	Costeras R.Camarones-Pampa del Tamarugal
Comunidad de aguas del canal challa (camiña)	2157	Tarapacá	Costeras R.Camarones-Pampa del Tamarugal
Comunidad de aguas del canal convento (camiña)	2158	Tarapacá	Costeras R.Camarones-Pampa del Tamarugal
Comunidad de aguas del canal varela (camiña)	2159	Tarapacá	Costeras R.Camarones-Pampa del Tamarugal
Comunidad de aguas del canal elisvan (camiña)	2161	Tarapacá	Costeras R.Camarones-Pampa del Tamarugal
Comunidad de aguas del canal el sauce sur (camiña)	2162	Tarapacá	Costeras R.Camarones-Pampa del Tamarugal
Canal guajasia sur	2163	Tarapacá	
Comunidad de aguas del canal francia (camiña)	2164	Tarapacá	Costeras R.Camarones-Pampa del Tamarugal
Comunidad de aguas del canal espizda o spitza (camiña)	2165	Tarapacá	Costeras R.Camarones-Pampa del Tamarugal
Comunidad de aguas del canal alto lima (quebrada guaichane)	2166	Tarapacá	Q. Río Camarones
Comunidad de aguas del canal yalamanta comunitario sur	2167	Tarapacá	Costeras R.Camarones-Pampa del Tamarugal
Comunidad de aguas del canal pacagua (camiña)	2168	Tarapacá	Costeras R.Camarones-Pampa del Tamarugal
Canal rosario	2169	Tarapacá	
Canal puro chile norte	2170	Tarapacá	
Comunidad de aguas del canal cabrane (camiña)	2171	Tarapacá	Costeras R.Camarones-Pampa del Tamarugal
Comunidad de aguas del canal trinidad (quebrada guaichane)	2172	Tarapacá	Q. Río Camarones
Comunidad de aguas del canal pucara (quebrada guaichane)	2173	Tarapacá	Q. Río Camarones
Canal san juan (qda suca)	2174	Tarapacá	

Nombre	N° Registro	Región	Cuenca
san pedro (qda vitor o codpa)	944	Tarapacá	
La hacienda	945	Tarapacá	
Santa rosa dos	946	Tarapacá	
Canal miraflores (vitor o codpa)	947	Tarapacá	
Canal acachagua o acachagua cinco	948	Tarapacá	
Canal la ladera	949	Tarapacá	
Canal cachi-cachi	950	Tarapacá	
Canal chitita	0	Tarapacá	
Canal naranjane	952	Tarapacá	
Canal la falca	953	Tarapacá	
Canal la virgen uno	954	Tarapacá	
Comunidad de aguas canal azapa - comca	860	Tarapacá	
Chacacagua	1260	Tarapacá	
Comunidad de aguas del canal tumaya tres	960	Tarapacá	Río San Jose
Canal puyure uno	1217	Tarapacá	
Canal puyure dos	1218	Tarapacá	
Canal hacienda	1245	Tarapacá	
Comunidad de aguas del canal apilla apilla 2 (quebrada de socoroma)	1262	Tarapacá	Río Lluta
Comunidad de aguas del canal chipaca (quebrada socoroma)	1263	Tarapacá	Río Lluta
Canal guañavira abajo	1264	Tarapacá	
Canal vila vila (qda socoroma)	1265	Tarapacá	
Comunidad de aguas del canal cerro socoroma (quebrada aroma)	1266	Tarapacá	Río Lluta
Canal caysa cala	1272	Tarapacá	

Nombre	N° Registro	Región	Cuenca
Comunidad de aguas del canal soledad (quebrada guaichane)	2175	Tarapacá	Q. Río Camarones
Canal marquira	2176	Tarapacá	
Comunidad de aguas del canal labranza (quebrada de suca)	2177	Tarapacá	Q. Río Camarones
Comunidad de aguas del canal angostura (quebrada de suca)	2178	Tarapacá	Q. Río Camarones
Alto lima	2179	Tarapacá	
Comunidad de aguas del canal barrera (quebrada guaichane)	2180	Tarapacá	Q. Río Camarones
Canal unificacion isca suca bajo	2181	Tarapacá	
Comunidad de aguas del canal chiquiza abajo	2214	Tarapacá	Costeras R.Camarones-Pampa del Tamarugal
Canal sapagua o sapoagua	2215	Tarapacá	
Comunidad de aguas del canal yalañuzco la ladera	2216	Tarapacá	Costeras R.Camarones-Pampa del Tamarugal
Comunidad de aguas del canal yalañuzco (camiña)	2217	Tarapacá	Costeras R.Camarones-Pampa del Tamarugal
Canal yalamanta	2218	Tarapacá	
Comunidad de aguas del canal caraguasi (quebrada caraguasi)	2234	Tarapacá	Q. Río Camarones
Comunidad de aguas del canal tarapaca (rio caquena)	202	Tarapacá	Altiplánicas
Caigua-quillahusa	203	Tarapacá	
Pachica	204	Tarapacá	
Canal coscaya poroma	514	Tarapacá	
Canal huaytane	517	Tarapacá	
Comunidad de aguas del canal parca	891	Tarapacá	Pampa del Tamarugal
Comunidad de aguas del canal chijune (parca)	892	Tarapacá	Pampa del Tamarugal
Comunidad de aguas del canal tauquinsa	893	Tarapacá	Pampa del Tamarugal
Comunidad de aguas del canal cochabamba	894	Tarapacá	Pampa del Tamarugal
Comunidad de aguas del canal mamani (parca)	895	Tarapacá	Pampa del Tamarugal

Nombre	N° Registro	Región	Cuenca
Canal pachama	1273	Tarapacá	
Comunidad de aguas del canal tumaya cuatro	961	Tarapacá	Río San Jose
Canal pitacane	1274	Tarapacá	
Canal marquirave	1275	Tarapacá	
Comunidad de aguas del canal estanque grande (quebrada de cuanalla)	1276	Tarapacá	Q. Río Camarones
Canal pucara uno norte	1277	Tarapacá	
Canal nequela	1278	Tarapacá	
Canal del pueblo de chapiquina	1279	Tarapacá	
Canal palca (q rio grande)	1280	Tarapacá	
Comunidad de aguas del canal del pueblo de socoroma (quebrada socoroma)	1281	Tarapacá	Río Lluta
Canal perquelleque	1282	Tarapacá	
Canal taucare	1283	Tarapacá	
Comunidad de aguas del canal quichuaya tres	962	Tarapacá	Río San Jose
Canal vichuta	1284	Tarapacá	
Canal vichuta dos	1285	Tarapacá	
Canal acorire	1286	Tarapacá	
Comunidad de aguas del canal vilcabrini (quebrada perquelleque)	1287	Tarapacá	Río Lluta
Canal tojotojoni	1288	Tarapacá	
Canal patagua	1290	Tarapacá	
Comunidad de aguas del canal bajos pollerane (quebrada socoroma)	1296	Tarapacá	Río Lluta

Nombre	N° Registro	Región	Cuenca
Comunidad de aguas del canal toma de las bancas	896	Tarapacá	Pampa del Tamarugal
Comunidad de aguas del canal toma de los bacianes	897	Tarapacá	Pampa del Tamarugal
Comunidad de aguas del canal la bajada (parca)	898	Tarapacá	Pampa del Tamarugal
Comunidad de aguas del canal liaxa	899	Tarapacá	Pampa del Tamarugal
Comunidad de aguas del canal calane (parca)	900	Tarapacá	Pampa del Tamarugal
Comunidad de aguas del canal acequia grande (parca)	901	Tarapacá	Pampa del Tamarugal
Comunidad de aguas del canal guacane (iquiuka)	902	Tarapacá	Pampa del Tamarugal
Comunidad de aguas del canal ñiquicirca	903	Tarapacá	Pampa del Tamarugal
Comunidad de aguas del canal tocaujaba norte	904	Tarapacá	Pampa del Tamarugal
Comunidad de aguas del canal tocaujaba sur	905	Tarapacá	Pampa del Tamarugal
Comunidad de aguas del canal el molino o la capilla	906	Tarapacá	Pampa del Tamarugal
Comunidad de aguas del canal huatacondo	907	Tarapacá	Río Loa
Comunidad de aguas del canal macho perez	908	Tarapacá	Río Loa
Comunidad de aguas del canal del pueblo de laonzana	909	Tarapacá	Pampa del Tamarugal
Comunidad de aguas del canal la poroma (tarapaca)	910	Tarapacá	Pampa del Tamarugal
Comunidad de aguas del canal la isla (Tarapacá)	911	Tarapacá	Pampa del Tamarugal
Comunidad del canal pahuiña	912	Tarapacá	Pampa del Tamarugal
Comunidad de aguas del canal particular uno o camasa	913	Tarapacá	Pampa del Tamarugal
Comunidad de aguas del canal icata sur	914	Tarapacá	Pampa del Tamarugal
Comunidad de aguas del canal cotocollo	915	Tarapacá	Pampa del Tamarugal

Nombre	N° Registro	Región	Cuenca
Canal pumane	1299	Tarapacá	
Canal chajjate dos	1300	Tarapacá	
Canal juntuma	1301	Tarapacá	
Comunidad de aguas del canal quichuaya cuatro	963	Tarapacá	Río San Jose
Canal quenua pampa	1302	Tarapacá	
Canal ingenio	1303	Tarapacá	
Canal chifiane	1304	Tarapacá	
Canal millune	1305	Tarapacá	
Chalzane	1306	Tarapacá	
Canal muñane	1307	Tarapacá	
Canal aruvire	1308	Tarapacá	
Canal pucara (moxuma)	1309	Tarapacá	
Canal ancovilque	1310	Tarapacá	
Canal mal paso illica	1311	Tarapacá	
Comunidad de aguas del canal sangla uno o sangla	964	Tarapacá	Río San Jose
Canal barranco (azapa)	1312	Tarapacá	
Canal mullipungo (chapiquiña)	1313	Tarapacá	
Canal chalzane cayllama	1314	Tarapacá	
Canal apilla apilla n*1	1315	Tarapacá	
canal cala-cala (san jose)	1318	Tarapacá	
Canal chiquisane	1319	Tarapacá	

Nombre	N° Registro	Región	Cuenca
Comunidad de aguas del pueblo de huaviña	916	Tarapacá	Pampa del Tamarugal
Comunidad de aguas del canal grande (tarapaca)	917	Tarapacá	Pampa del Tamarugal
Pampa	918	Tarapacá	
Comunidad de aguas del canal purjara	919	Tarapacá	Pampa del Tamarugal
Comunidad de aguas del canal jamaisa/jamaiza	920	Tarapacá	Pampa del Tamarugal
Comunidad de aguas del canal amaymaya	921	Tarapacá	Pampa del Tamarugal
Comunidad de aguas del canal pijillache	922	Tarapacá	Pampa del Tamarugal
Comunidad de aguas del canal del pueblo de mocha	923	Tarapacá	Pampa del Tamarugal
Comunidad de aguas del canal tablisca	924	Tarapacá	Pampa del Tamarugal
Comunidad de aguas del canal particular dos o la poroma	925	Tarapacá	Pampa del Tamarugal
Comunidad de aguas del canal pinapina	926	Tarapacá	Pampa del Tamarugal
Comunidad de aguas del canal chituiza	927	Tarapacá	Pampa del Tamarugal
Comunidad de aguas del canal la banda (tarapaca)	928	Tarapacá	Pampa del Tamarugal
Comunidad de aguas del canal accha	939	Tarapacá	Pampa del Tamarugal
De ancoaque	940	Tarapacá	
Canal caijlligua o chijlligua	1174	Tarapacá	
Coscaya poroma	0	Tarapacá	
Huaytane	0	Tarapacá	
Comunidad de aguas del canal puquio san matias	1169	Tarapacá	
Comunidad de aguas del canal miraflores o matriz miraflores	1170	Tarapacá	Pampa del Tamarugal
Comunidad de aguas del canal las animas (pampa del tamarugal)	1171	Tarapacá	Pampa del Tamarugal

Nombre	N° Registro	Región	Cuenca
Comunidad de aguas del canal lluscuma (quebrada chilcacagua)	965	Tarapacá	Río Lluta
Comunidad de aguas del canal colca	966	Tarapacá	Río San José
Comunidad de aguas del canal chajpa	967	Tarapacá	Río San José
Canal del pueblo de belen	968	Tarapacá	
Comunidad de aguas del canal la banda (q belen o misaña)	969	Tarapacá	Río San José
Canal unificacion chijuma bausire o toma grande	1289	Tarapacá	
Comunidad de aguas del canal casirca	970	Tarapacá	Río San José
Comunidad de aguas del canal quipaquipane	971	Tarapacá	Río San José
Comunidad de aguas del canal aquechoco	972	Tarapacá	Río San José
Canal quelapampa	973	Tarapacá	
Comunidad de aguas del canal chaquiere (rio lluta)	974	Tarapacá	Río Lluta
Canal albancea	975	Tarapacá	
Comunidad de aguas del canal pucara (q belen o misaña)	976	Tarapacá	Río San José
Comunidad de aguas del canal mancaruma (quebrada aroma)	0	Tarapacá	Río Lluta
Comunidad de aguas del canal guayguarane	977	Tarapacá	Río San José
Comunidad de aguas del canal llancoma (quebrada llancoma)	978	Tarapacá	Río Lluta
Comunidad de aguas del canal calapampa abajo	979	Tarapacá	Río San José
Comunidad de aguas del canal cubrimani (quebrada cubrimani)	2475	Tarapacá	Río Lluta
Comunidad de aguas del canal calapampa - ñacojo	980	Tarapacá	Río San José
Comunidad de aguas del canal molino (q belen o de misaña)	981	Tarapacá	Río San José
Canal taipichua	982	Tarapacá	
Canal eucaliptus	983	Tarapacá	

Nombre	N° Registro	Región	Cuenca
Comunidad de aguas del canal puquio jesus maria	1172	Tarapacá	
Canal los locos	1173	Tarapacá	
Comunidad de aguas del canal alto grande	1175	Tarapacá	Pampa del Tamarugal
Comunidad de aguas del canal matriz resbaladero	1178	Tarapacá	Pampa del Tamarugal
Comunidad de aguas del canal matriz concova	1180	Tarapacá	
Canal buena esperanza uno	1181	Tarapacá	
Canal buena esperanza dos	1182	Tarapacá	
Comunidad de aguas del canal la quinta bellavista	1295	Tarapacá	Pampa del Tamarugal
Comunidad de aguas del canal altillo las animas	1316	Tarapacá	Pampa del Tamarugal
Canal la cocha	1317	Tarapacá	
Canal el baño	2061	Tarapacá	
Canal sausipta	2062	Tarapacá	
Canal auquihua	2063	Tarapacá	
Canal chinanguane	2064	Tarapacá	
Canal rincon higuera	2065	Tarapacá	
Canal miñane santa rita	2066	Tarapacá	
Canal jeusayane	2067	Tarapacá	
Canal jiljama	2068	Tarapacá	
Canal condorilla la pila	2069	Tarapacá	
Canal daniel aguilar	2070	Tarapacá	
R. ponce	1320	Tarapacá	
Comunidad de aguas del canal la pampa moquella (camiña)	2151	Tarapacá	Costeras R. Camarones-Pampa del Tamarugal

Nombre	N° Registro	Región	Cuenca
Canal retamani	984	Tarapacá	
Canal pucara (q lupica)	985	Tarapacá	
Comunidad de aguas del canal surunche	986	Tarapacá	Rio Lluta
Comunidad de aguas del canal sajata (quebrada ancoamache)	987	Tarapacá	Rio Lluta
Canal sabiñaya	988	Tarapacá	
Comunidad de aguas del canal murmuntane dos	989	Tarapacá	Rio San Jose
Canal isla (san jose azapa)	951	Tarapacá	
Canal ancolacaya	990	Tarapacá	
Escurrejas localidad de matilla	De hecho	Tarapacá	
Comunidad de aguas los kochechos	De hecho	Tarapacá	

Nombre	N° Registro	Región	Cuenca
Canal la pampa	2160	Tarapacá	
R. puchurca	929	Tarapacá	
R. canal altillo grande	1176	Tarapacá	
Canal altillo chico (resbaladero)	1177	Tarapacá	
Comunidad de aguas del canal altillo grande (concova)	1179	Tarapacá	Pampa del Tamarugal
Comunidad de aguas del canal altillo chico (concova)	1298	Tarapacá	Pampa del Tamarugal
El olivar de chiza	De hecho	Tarapacá	
Laonzana	De hecho	Tarapacá	
R. puchurca	De hecho	Tarapacá	

Cuadro 15. Listado de CA de las regiones de Antofagasta y Atacama

Nombre	N° Registro	Región	Cuenca
Canal dos de quillagua	516	Antofagasta	
Uno de quillagua	515	Antofagasta	
Comunidad de aguas canal yalquincha	18	Antofagasta	
Comunidad de aguas canal coco la villa, ramal quin	17	Antofagasta	
Comunidad de aguas canal lay-lay, ramal chuchuri a	23	Antofagasta	
Comunidad de aguas canal tronco	24	Antofagasta	
Comunidad de aguas canal topater	25	Antofagasta	
Comunidad de aguas canal lay-lay, ramal carvajal	26	Antofagasta	
Comunidad de aguas canal quilchiri de lasana	28	Antofagasta	
Comunidad de aguas san antonio de lasana	29	Antofagasta	
Comunidad de aguas canal los perales de lasana	30	Antofagasta	
Comunidad de aguas canal pona de lasana	31	Antofagasta	
Comunidad de aguas canal coco la villa, ramal tamb	19	Antofagasta	

Nombre	N° Registro	Región	Cuenca
Comunidad de aguas del canal piedras juntas	142	Atacama	Río Huasco
Comunidad de aguas del canal bravo (el carmen)	143	Atacama	Río Huasco
Comunidad de aguas del canal cuesta norte	144	Atacama	Río Huasco
Comunidad de aguas del canal caracol sur	145	Atacama	Río Huasco
Comunidad de aguas del canal tambo bajo	146	Atacama	Río Huasco
Comunidad de aguas del canal misqui	147	Atacama	
Comunidad de aguas del canal pinte	148	Atacama	Río Huasco
Comunidad de aguas del canal conay	149	Atacama	Río Huasco
Comunidad de aguas del canal armidita	150	Atacama	Río Huasco
Comunidad de aguas del canal breas paredes	151	Atacama	Río Huasco
Canal pampita sur	153	Atacama	
Comunidad de aguas del canal chepica sur	172	Atacama	Río Huasco
Comunidad de aguas del canal libertad	173	Atacama	Río Huasco

Nombre	Nº Registro	Región	Cuenca
Comunidad de aguas canal grande de lasana y chiu c	32	Antofagasta	
Canal los ramirez de lasana	33	Antofagasta	
Canal buen retiro de lasana	34	Antofagasta	
Canal quichira de lasana	35	Antofagasta	
Canal el pueblo de chiu-chiu	36	Antofagasta	
Canal el pueblo - ramal cochala de chiu-chiu	37	Antofagasta	
Canal grande - ramal el triangulo de chiu-chiu	38	Antofagasta	
Canal el pueblo-ramal el pongo de chiu-chiu	39	Antofagasta	
Canal la banda,ramal los blancos de chiu chiu	40	Antofagasta	
Canal el pueblo, ramal el calvario de chiu chiu	41	Antofagasta	
Comunidad de aguas canal nuñez	20	Antofagasta	
Canal el pueblo, ramal san ramon de chiu chiu	42	Antofagasta	
Canal grande, ramal nº 4 pukara de chiu chiu	43	Antofagasta	
Canal grande, ramal callejon de chiu chiu	44	Antofagasta	
Canal grande, ramal san juan de chiu chiu	45	Antofagasta	
Grande,ramal n*3 piar de chiu chiu	46	Antofagasta	
Canal el pueblo,ramal la parroquia de chiu chi	47	Antofagasta	
Canal el pueblo, ramal sta faustina de chiu chiu	48	Antofagasta	
Canal grande, ramal nº 6 san andres de chiu chiu	49	Antofagasta	
Canal la banda de lasana y chiu chiu	50	Antofagasta	
Canal coco la villa ramal berna	86	Antofagasta	
Comunidad de aguas canal coco la villa, ramal bilb	21	Antofagasta	
Canal coco la villa de calama	87	Antofagasta	
Canal lay - lay sector la banda de calama	88	Antofagasta	
Canal chunchuri bajo de calama	89	Antofagasta	

Nombre	Nº Registro	Región	Cuenca
Comunidad de aguas del canal peñon (el carmen)	174	Atacama	Rio Huasco
Comunidad de aguas del canal castillo (el carmen)	175	Atacama	Rio Huasco
Comunidad de aguas del canal breas (huasco)	176	Atacama	Rio Huasco
Comunidad de aguas del canal el carmen (el carmen)	177	Atacama	Rio Huasco
Comunidad de aguas del canal molinito sur	179	Atacama	Rio Huasco
Comunidad de aguas del canal sauce (el carmen)	180	Atacama	Rio Huasco
Comunidad de aguas del canal tinajilla sur	181	Atacama	Rio Huasco
Comunidad de aguas del canal tinajilla norte	182	Atacama	Rio Huasco
Comunidad de aguas del canal las juntas	183	Atacama	Rio Huasco
Comunidad de aguas del canal tambo alto	205	Atacama	Rio Huasco
Comunidad de aguas del canal carrizal (el carmen)	206	Atacama	Rio Huasco
Comunidad de aguas del canal algarrobito	208	Atacama	Rio Huasco
Comunidad de aguas del canal ramadas	209	Atacama	Rio Huasco
Comunidad de aguas del canal islones norte	210	Atacama	Rio Huasco
Comunidad de aguas del canal rodeo norte	211	Atacama	Rio Huasco
Comunidad de aguas del canal lagunas	212	Atacama	Rio Huasco
Comunidad de aguas del canal cuesta sur	213	Atacama	Rio Huasco
Comunidad de aguas del canal hornito	214	Atacama	Rio Huasco
Comunidad de aguas del canal canuto	215	Atacama	Rio Huasco
Comunidad de aguas del canal matancilla sur	216	Atacama	Rio Huasco
Canal solar sur	217	Atacama	
Comunidad de aguas del canal diuca (laguna grande)	219	Atacama	Rio Huasco
Comunidad de aguas del canal j. campillay	220	Atacama	Rio Huasco
Comunidad de aguas del canal aguirre (huasco)	221	Atacama	Río Huasco
canal leon muerto	222	Atacama	

Nombre	N° Registro	Región	Cuenca
Canal b.t. dupont de calama	90	Antofagasta	
Comunidad de aguas canal la prensa	22	Antofagasta	
Canal chañar (loa)	91	Antofagasta	
Canal coco la villa ramal radic	92	Antofagasta	
Comunidad de aguas del canal la peña negra (rio pulido)	421	Atacama	
Comunidad de aguas del canal el huerto y molino (rio pulido)	422	Atacama	
El jardín	423	Atacama	
Comunidad de aguas del canal amolanitas (rio copiapo)	424	Atacama	Río Copiapó
Comunidad de aguas del canal palo blanco (rio copiapo)	425	Atacama	Río Copiapó
Pastillo	426	Atacama	
Comunidad de aguas del canal tarola (rio pulido)	427	Atacama	Río Copiapó
La cantera	428	Atacama	
Carrizo	429	Atacama	
Comunidad de aguas del canal amolanas (rio copiapo)	435	Atacama	Río Copiapó
Canal compuertas negras	467	Atacama	
Canal la puerta n*2	468	Atacama	
Canal la puerta n*1	469	Atacama	
Comunidad de aguas del canal los loros (rio copiapo)	470	Atacama	Río Copiapó
Comunidad de aguas del canal rodeo (rio jorquera)	471	Atacama	Río Copiapó
Comunidad de aguas del canal el quemado (rio copiapo)	472	Atacama	
Comunidad de aguas del canal tres chañares (rio copiapo)	473	Atacama	
Comunidad de aguas del canal abello sur (rio copiapo)	812	Atacama	Río Copiapó
Canal niagara	813	Atacama	
Comunidad de aguas del canal la capilla	814	Atacama	Río Copiapó
Canal goyo diaz	815	Atacama	

Nombre	N° Registro	Región	Cuenca
Comunidad de aguas del canal zorra muerta	223	Atacama	Río Huasco
Comunidad de aguas del canal arenal (huasco)	224	Atacama	Río Huasco
Comunidad de aguas del canal salazar (chollay)	225	Atacama	Río Huasco
Comunidad de aguas del canal colorado sur	226	Atacama	Río Huasco
Comunidad de aguas del canal la huerta (el carmen)	227	Atacama	Río Huasco
Arostica	229	Atacama	
Comunidad de aguas del canal salto (pachuy)	231	Atacama	Río Huasco
Comunidad de aguas del canal solar norte	232	Atacama	Río Huasco
Comunidad de aguas del canal molinito norte	233	Atacama	Río Huasco
Comunidad de aguas del canal timbles	235	Atacama	Río Huasco
Comunidad de aguas del canal berracos	236	Atacama	Río Huasco
Comunidad de aguas del canal ventura	239	Atacama	Río Huasco
Canal juntas	240	Atacama	
Comunidad de aguas del canal rodeo sur	241	Atacama	Río Huasco
Comunidad de aguas del canal bodegas	242	Atacama	Río Huasco
Comunidad de aguas del canal higuera (huasco)	243	Atacama	Río Huasco
Comunidad de aguas del canal piedras grandes	244	Atacama	Río Huasco
Comunidad de aguas del canal la vega (pachuy)	245	Atacama	Río Huasco
Comunidad de aguas del canal torres (el transito)	246	Atacama	Río Huasco
Comunidad de aguas del canal ojos de agua	247	Atacama	Río Huasco
Comunidad de aguas del canal maitencillo (pachuy)	248	Atacama	Río Huasco
Comunidad de aguas del canal duraznito norte	249	Atacama	Río Huasco
Comunidad de aguas del canal colorado norte	250	Atacama	Río Huasco
Comunidad de aguas del canal puntilla (pachuy)	251	Atacama	Río Huasco
Comunidad de aguas del canal	252	Atacama	Río Huasco

Nombre	N° Registro	Región	Cuenca
Comunidad de aguas del canal el bolsico (rio copiapo)	816	Atacama	
Canal urbina	817	Atacama	
Canal nantoco	818	Atacama	
Canal palermo	819	Atacama	
Canal pedregal (rio copiapo)	820	Atacama	
Canal escorial	821	Atacama	
Canal unificacion terawaki-ronsecco	822	Atacama	
Canal alcaparosa	823	Atacama	
Canal san roman	825	Atacama	
Comunidad de aguas del canal iglesia colorada (rio pulido)	826	Atacama	Río Copiapó
Comunidad de aguas del canal quebrada seca (rio pulido)	827	Atacama	
Canal punta negra	828	Atacama	
Comunidad de aguas del canal el fuerte o el milagro (rio copiapo)	829	Atacama	Río Copiapó
Canal alto melendez	830	Atacama	
Bellavista (copiapo 1)	831	Atacama	
Zavala	832	Atacama	
La florida	833	Atacama	
Los patos	834	Atacama	
Cancha de carrera	835	Atacama	
Canal viñitas	836	Atacama	
Comunidad de aguas del canal punta negra (rio pulido)	837	Atacama	
Canal de la ciudad	838	Atacama	
Cerrillos (copiapo)	843	Atacama	
Canal mal paso (copiapo)	844	Atacama	

Nombre	N° Registro	Región	Cuenca
salto (valeriano)			
Comunidad de aguas del canal godoy	253	Atacama	Río Huasco
Comunidad de aguas del canal canales (el carmen)	254	Atacama	Río Huasco
Comunidad de aguas del canal animas (chollay)	255	Atacama	Río Huasco
Comunidad de aguas del canal algarrobo	256	Atacama	Río Huasco
Canales cavarela	257	Atacama	
Canal gajardo norte	258	Atacama	
Comunidad de aguas del canal toledo (laguna grande)	259	Atacama	Río Huasco
Canal chacra araya	260	Atacama	
Comunidad de aguas del canal churcal sur	261	Atacama	Río Huasco
Comunidad de aguas del canal algarrobo chato	262	Atacama	Río Huasco
Canal gajardo sur	263	Atacama	
Comunidad de aguas del canal carrizo (pachuy)	264	Atacama	Río Huasco
Canal matancilla norte	265	Atacama	
Comunidad de aguas del canal toro norte	266	Atacama	Río Huasco
Comunidad de aguas del canal cortadera	267	Atacama	Río Huasco
Comunidad de aguas del canal tatara	268	Atacama	Río Huasco
Comunidad de aguas del canal piedras rajadas	269	Atacama	Río Huasco
Comunidad de aguas del canal maiten (huasco)	270	Atacama	Río Huasco
Comunidad de aguas del canal molino piedras juntas	271	Atacama	Río Huasco
Comunidad de aguas del canal chacay	272	Atacama	Río Huasco
Canal malaguin chico	273	Atacama	
Comunidad de aguas del canal victoria (huasco)	274	Atacama	Río Huasco
Comunidad de aguas del canal falda mala	276	Atacama	Río Huasco
Comunidad de aguas del canal alto blanco	277	Atacama	Río Huasco

Nombre	N° Registro	Región	Cuenca
Canal las arayas	845	Atacama	
Canal las rojas (copiapo)	846	Atacama	
Canal san fernando	847	Atacama	
Comunidad de aguas del canal abello norte (rio copiapo)	873	Atacama	Río Copiapó
Canal piedra colgada norte	2829	Atacama	
Comunidad de aguas canal bellavista	2851	Atacama	
El sauce (copiapo)	824	Atacama	
Piedra colgada norte	2829	Atacama	
Bellavista (copiapo 2)	2851	Atacama	
Canal totoral (copiapo)	2896	Atacama	
Canal perales (totoral)	2897	Atacama	
Canal chamonate	2907	Atacama	
Canal toledo (copiapo)	2908	Atacama	
La chimba	2919	Atacama	
Comunidad de aguas del canal apacheta (rio copiapo)	9	Atacama	Río Copiapó
Canal de ultimas aguas de ramadilla	191	Atacama	
Canal el naranjo	418	Atacama	
Canal el sauce (copiapo)	419	Atacama	
Comunidad de aguas del canal el pino (huasco-vallena)	152	Atacama	Río Huasco
Comunidad de aguas del canal churque (el carmen ribera norte)	178	Atacama	Río Huasco
Comunidad de aguas del canal churque (el carmen ribera sur)	207	Atacama	Río Huasco
Comunidad de aguas del canal churcal (el carmen 1)	218	Atacama	Río Huasco
Comunidad de aguas del canal alamos (chollay)	230	Atacama	Río Huasco
R. canal pedregal (rio el carmen)	237	Atacama	
Comunidad de aguas del canal alamos	275	Atacama	Río Huasco

Nombre	N° Registro	Región	Cuenca
Comunidad de aguas del canal pampita norte	278	Atacama	Río Huasco
Comunidad de aguas del canal las rosas	279	Atacama	Río Huasco
Comunidad de aguas del canal albaricoque sur	280	Atacama	Río Huasco
Comunidad de aguas del canal del cachiyuyo	281	Atacama	Río Huasco
Comunidad de aguas del canal golpe norte	282	Atacama	Río Huasco
Comunidad de aguas del canal la vuelta	283	Atacama	Río Huasco
Molino dominguez	284	Atacama	
Comunidad de aguas del canal pedregal munoz	285	Atacama	Río Huasco
Comunidad de aguas del canal torres (pachuy)	286	Atacama	Río Huasco
Canas	287	Atacama	
Comunidad de aguas del canal loros (el transito)	288	Atacama	Río Huasco
Comunidad de aguas del canal mendez (el transito)	289	Atacama	Río Huasco
Comunidad de aguas del canal molino ramadillas	290	Atacama	Río Huasco
Comunidad de aguas del canal nunez	291	Atacama	Río Huasco
Comunidad de aguas del canal vales alto	292	Atacama	Río Huasco
Comunidad de aguas del canal Villegas (el transito)	293	Atacama	Río Huasco
Comunidad de aguas del canal lozas (conay)	294	Atacama	Río Huasco
Comunidad de aguas del canal vizcachas	295	Atacama	Río Huasco
Comunidad de aguas del canal mortero	296	Atacama	Río Huasco
Comunidad de aguas del canal bravo (conay)	297	Atacama	Río Huasco
Comunidad de aguas del canal durazno (conay)	298	Atacama	Río Huasco
Comunidad de aguas del canal lozas	299	Atacama	Río Huasco
Comunidad de aguas del canal quisco	300	Atacama	Río Huasco
Comunidad de aguas del canal bodeguillas	301	Atacama	Río Huasco
Canal el olivar o del bajo	302	Atacama	

Nombre	N° Registro	Región	Cuenca
Comunidad de aguas del canal churcal (el carmen 2)	1381	Atacama	Río Huasco
Comunidad de aguas del canal el pino (huasco - freirina)	53	Atacama	Río Huasco
Comunidad de aguas del canal algodones (el carmen)	60	Atacama	Río Huasco
Comunidad de aguas del canal pabla rios	61	Atacama	Río Huasco
Comunidad de aguas del canal nicolasa	63	Atacama	Río Huasco
Comunidad de aguas del canal majada	64	Atacama	Río Huasco
Comunidad de aguas del canal mollaca	65	Atacama	Río Huasco
Comunidad de aguas del canal molino alvarez	66	Atacama	Río Huasco
Comunidad de aguas del canal la fragua	67	Atacama	Río Huasco
Comunidad de aguas del canal la pampa (el transito)	68	Atacama	Río Huasco
Comunidad de aguas del canal laja (huasco)	69	Atacama	Río Huasco
Canal unificacion guajardo-alcota	70	Atacama	
Comunidad de aguas del canal frente capilla	71	Atacama	Río Huasco
Comunidad de aguas del canal frente parral	72	Atacama	Río Huasco
Comunidad de aguas del canal frente pabla rios	73	Atacama	Río Huasco
Canal el medio (el carmen)	74	Atacama	Río Huasco
Comunidad de aguas del canal escobas	75	Atacama	Río Huasco
Comunidad de aguas del canal chiguinto	76	Atacama	Río Huasco
Comunidad de aguas del canal chañar blanco	77	Atacama	Río Huasco
Comunidad de aguas del canal chañares	78	Atacama	Río Huasco
Comunidad de aguas del canal crucecita	79	Atacama	Río Huasco
Comunidad de aguas del canal corral de vacas	80	Atacama	Río Huasco
Comunidad de aguas del canal cerro blanco	81	Atacama	Río Huasco
Comunidad de aguas del canal campillay y molina	82	Atacama	Río Huasco
Comunidad de aguas del canal	83	Atacama	Río Huasco

Nombre	N° Registro	Región	Cuenca
Comunidad de aguas del canal malaguin	303	Atacama	Río Huasco
Comunidad de aguas del canal buena esperanza (huasco)	304	Atacama	Río Huasco
Comunidad de aguas del canal pampita verde	305	Atacama	Río Huasco
Comunidad de aguas del canal madariaga	306	Atacama	Río Huasco
Comunidad de aguas del canal el retiro	488	Atacama	Río Huasco
Comunidad de aguas del canal los bravo (qda la plata)	930	Atacama	Río Huasco
Comunidad de aguas del canal sauce (qda la plata)	931	Atacama	Río Huasco
Comunidad de aguas del canal potrerrillos	932	Atacama	Río Huasco
Comunidad de aguas del canal palo quemado	933	Atacama	Río Huasco
Comunidad de aguas del canal tierra amarilla	934	Atacama	Río Huasco
Comunidad de aguas del canal el molle	935	Atacama	Río Huasco
Pajonal	936	Atacama	
Comunidad de aguas del canal guayacan (qda la plata)	937	Atacama	Río Huasco
Comunidad de aguas del canal el telar (qda la plata)	938	Atacama	Río Huasco
Comunidad de aguas del canal garate	1159	Atacama	Río Huasco
Comunidad de aguas del canal plata alta norte	1160	Atacama	Río Huasco
Comunidad de aguas del canal plata baja sur	1161	Atacama	Río Huasco
Comunidad de aguas del canal amarra negra	1163	Atacama	Río Huasco
Comunidad de aguas del canal arena (el transito)	1164	Atacama	Río Huasco
Comunidad de aguas del canal quebrada honda (huasco)	1165	Atacama	Río Huasco
Comunidad de aguas del canal gallo y ferrara	1166	Atacama	Río Huasco
Comunidad de aguas del canal huracan	1380	Atacama	Río Huasco
Comunidad de aguas del canal mirador (huasco)	3193	Atacama	Río Huasco
Comunidad de aguas del canal las tablas	3245	Atacama	Río Huasco
Comunidad de aguas del canal	3221	Atacama	Río Huasco

Nombre	N° Registro	Región	Cuenca
unificacion campillay - chancoquin			
Comunidad de aguas del canal algodón o el algodón	84	Atacama	Río Huasco
Comunidad de aguas del canal carrizo (el tránsito)	93	Atacama	Río Huasco
Comunidad de aguas del canal duraznito sur	94	Atacama	Río Huasco
Comunidad de aguas del canal angostura (el tránsito)	95	Atacama	Río Huasco
Comunidad de aguas del canal higuierita norte	96	Atacama	Río Huasco
Comunidad de aguas del canal higuierita sur	97	Atacama	Río Huasco
Comunidad de aguas del canal molino viejo (el tránsito)	98	Atacama	Río Huasco
Comunidad de aguas del canal placetas (el tránsito)	99	Atacama	Río Huasco
Comunidad de aguas del canal rinconada (el tránsito)	100	Atacama	Río Huasco
Comunidad de aguas del canal remigia torres	101	Atacama	Río Huasco
Canal trapiche (huasco)	102	Atacama	
Comunidad de aguas del canal vales bajo	103	Atacama	Río Huasco
Comunidad de aguas del canal albaricoque norte	104	Atacama	Río Huasco
Comunidad de aguas del canal molino algarrobal	105	Atacama	Río Huasco
Comunidad de aguas del canal molino paez	106	Atacama	Río Huasco
Comunidad de aguas del canal mal paso (el carmen)	107	Atacama	Río Huasco
Comunidad de aguas del canal unificacion callejas	108	Atacama	Río Huasco
Canal unificacion pedregal	109	Atacama	
Comunidad de aguas del canal vado pampa y j.j. diaz	110	Atacama	Río Huasco
Comunidad de aguas del canal valdes (el tránsito)	111	Atacama	Río Huasco
Comunidad de aguas del canal zumaran	112	Atacama	Río Huasco
Comunidad de aguas del canal encontron	128	Atacama	Río Huasco
Comunidad de aguas del canal molino dominguez (conay)	129	Atacama	Río Huasco

Nombre	N° Registro	Región	Cuenca
marañón y su prolongacion			
Comunidad de aguas del canal cachina	3219	Atacama	Río Huasco
Comunidad de aguas del canal martinez (chollay)	234	Atacama	Río Huasco
Comunidad de aguas del canal buitre (pachuy)	238	Atacama	Río Huasco
Comunidad de aguas del canal unificacion peña colorada y puntilla	1162	Atacama	Río Huasco
Comunidad de aguas del canal higuierita (qda la plata)	2212	Atacama	Río Huasco
Canal las represas	2213	Atacama	
Comunidad de aguas del canal bellavista (huasco)	54	Atacama	Río Huasco
Comunidad de aguas del canal freirina o del pueblo	55	Atacama	Río Huasco
Comunidad de aguas del canal garcia campusano	56	Atacama	Río Huasco
Comunidad de aguas del canal rojas (el carmen)	57	Atacama	Río Huasco
Canal san felix	58	Atacama	
Comunidad de aguas del canal san jose (huasco)	59	Atacama	Río Huasco
R. san pedro y marquezado	2831	Atacama	
R. bodega	2830	Atacama	
Comunidad de aguas del canal pedregal (el carmen 1)	62	Atacama	Río Huasco
Comunidad de aguas del canal totoral.	De hecho	Atacama	
Comunidad de agua del canal perales	De hecho	Atacama	
Comunidad de aguas canal perales (huasco)	De hecho	Atacama	
Comunidad de aguas canal quebrada seca	De hecho	Atacama	
Canal unificacion el medio y placilla	De hecho	Atacama	
Comunidad de aguas canal el peñon	De hecho	Atacama	
Comunidad de aguas camarones sur	De hecho	Atacama	
Comunidad de aguas canal ventanas y perales	De hecho	Atacama	

Nombre	N° Registro	Región	Cuenca
Comunidad de aguas del canal molino delgado	130	Atacama	Río Huasco
Comunidad de aguas del canal llanos (conay)	131	Atacama	Río Huasco
Comunidad de aguas del canal galleguillos	132	Atacama	Río Huasco
Comunidad de aguas del canal flores (el transito)	133	Atacama	Río Huasco
Comunidad de aguas del canal olivo (el transito)	134	Atacama	Río Huasco
Comunidad de aguas del canal marquezas	135	Atacama	Río Huasco
Comunidad de aguas del canal oruro	136	Atacama	Río Huasco
Comunidad de aguas del canal las pircas (el transito)	137	Atacama	Río Huasco
Comunidad de aguas del canal terron	138	Atacama	Río Huasco
Comunidad de aguas del canal palos parados	139	Atacama	Río Huasco
Comunidad de aguas del canal portezuelo	140	Atacama	Río Huasco
Comunidad de aguas del canal perales	141	Atacama	Río Huasco
Comunidad de aguas canal potrerillos sur	De hecho	Atacama	
Comunidad de aguas canal san juan y castañon	De hecho	Atacama	

Nombre	N° Registro	Región	Cuenca
Comunidad de aguas canal la compañía	De hecho	Atacama	
Comunidad de aguas canal ventanas	De hecho	Atacama	
Comunidad de aguas canal camarones norte	De hecho	Atacama	
Comunidad de aguas canal tres cruces norte	De hecho	Atacama	
Comunidad de aguas canal viñita sur	De hecho	Atacama	
Comunidad de aguas canal durazno sur	De hecho	Atacama	
Comunidad de aguas canal borcosky	De hecho	Atacama	
Comunidad de aguas canal chañar copao	De hecho	Atacama	
Comunidad de aguas canal las vertientes	De hecho	Atacama	
Comunidad de aguas canal carrizo	De hecho	Atacama	
Comunidad de aguas canal el palque	De hecho	Atacama	
Comunidad de aguas canal la mollaca segunda	De hecho	Atacama	
Canal puntilla colorada	De hecho	Atacama	

Cuadro 16. Listado de CA de la Región de Coquimbo

Nombre	N° Registro	Cuenca
Comunidades del Aguas del Canal Pangue o Inquilino	568	Río Choapa
Comunidad de Aguas del Canal La Calera (Río Choapa)	543	Río Choapa
Comunidad de Aguas del Canal Toma Eventual	1132	Río Quilimari
Comunidad de Aguas del Canal Quilimari	1133	Río Quilimari
Comunidad de Aguas del Canal La Capilla (Río Choapa)	542	Río Choapa
Comunidad de aguas del Canal Rincon o Medio Peralillo (Río Elqui)	2442	Río Elqui
Comunidad de Aguas del Canal Del Puente	1144	Río Quilimari
Comunidad de Aguas del Canal Comunero	1152	Costeras entre

Nombre	N° Registro	Cuenca
Comunidad de Aguas del Canal San Pedro Viejo	2785	Río Limari
Comunidad de Aguas del Canal El Carmen (Hurtado)	2786	Río Limari
Comunidad de Aguas del Canal Los Toyos	2787	Río Limari
Comunidad de Aguas del Canal El Molle	2788	Río Limari
Comunidad de Aguas del Canal Nuevo (Hurtado)	2789	Río Limari
Comunidad de Aguas del Canal El Puente (Hurtado)	2790	Río Limari
Comunidad de Aguas del Canal Isla (Hurtado)	2791	Río Limari
Comunidad de Aguas del Canal Sauce (Hurtado)	2792	Río Limari

Nombre	N° Registro	Cuenca
Caimanes - El Llano		R.Choapa y R.Quilimari
Comunidad de Aguas del Canal El Canelo (Quilimari)	1153	Costeras entre R.Choapa y R.Quilimari
Comunidad de Aguas del Canal Las Mercedes (Quilimari)	1154	Costeras entre R.Choapa y R.Quilimari
Comunidad de Aguas del Canal Cavilolen	1155	Costeras entre R.Choapa y R.Quilimari
Comunidad de Aguas del Canal Fraile Chañares Paihuano	2278	
Comunidad de Aguas del Canal Pangue (Cochiguaz)	2277	
Comunidad de Aguas del Canal Las Cañas (Rio Claro o Derecho)	2034	Río Elqui
Comunidad de Aguas del Canal La Higuera (Elqui)	2033	
Comunidad de Agua del Canal Alamo Lucumo Viña (Rio Claro o Derecho)	2286	Río Elqui
Comunidad de Aguas del Canal Estrechura (Rio Claro o Derecho)	2449	Río Elqui
Comunidad de Aguas del Canal Francisco Rojas (Rio Claro o Derecho)	2450	Río Elqui
Comunidad de Aguas del Canal Peñon o Algarrobal (Rio Cochiguaz)	2273	Río Elqui
Comunidad de Aguas del Canal San Francisco (Elqui)	2038	
Comunidad de Aguas del Canal Los Romero (Rio Elqui)	2313	Río Elqui
Comunidad de Aguas del Canal Toma del Medio (Rio Elqui)	2238	Río Elqui
Comunidad de Aguas del Canal Molino (Rio Claro o Derecho)	2341	Río Elqui
Comunidad de Aguas del Canal Cordillerita Zanjeado (Rio Cochiguaz)	2276	Río Elqui
Comunidad de Aguas del Canal La Campana (Rio Elqui)	2312	Río Elqui
Comunidad de Aguas del Canal Tapalca (Rio Turbio)	2284	Río Elqui
Comunidad de Aguas del Canal Santa Gertrudis (Rio Claro o Derecho)	2340	Río Elqui
Comunidad de Aguas del Canal Toma del Tambo (Rio Elqui)	2586	Río Elqui
Comunidad de Aguas del Canal Cancha (Mostazal)	2056	Río Limari
Comunidad de Aguas del Canal Vega (Mostazal)	2048	Río Limari
Comunidad de Aguas del Canal Sasso Bajo	2348	Río Limari
Comunidad de Aguas del Canal Mollar	2456	Río Limari

Nombre	N° Registro	Cuenca
Comunidad de Aguas del Canal Verde (Hurtado)	2793	Río Limari
Canal lloica baja o molino	2794	
Canal tomilla sauce lloron	2795	
Canal tomilla arroyito	2796	
Canal tomilla san pedro	2797	
Comunidad de Aguas del Canal Las Perdices (Rio Grande)	3065	Río Limari
Comunidad de Aguas del Canal Manzano (Hurtado)	3066	Río Limari
Comunidad de Aguas del Canal Manzanito del Rio Limari	3118	Río Limari
Comunidad de Aguas del Canal Los Guindos (Rio Grande)	190	Río Limari
Comunidad de Aguas del Canal Capones del Rio Grande	193	Río Limari
Comunidad de Aguas del Canal Potrerillo Bajo	307	Río Limari
Comunidad de Aguas del Canal El Romeral (Rio Grande)	395	Río Limari
canal omesito alto	398	
Comunidad de Aguas del Canal Quebrada Del Trigo	400	Río Limari
Comunidad de Aguas del Canal Potrerillos del Rio Grande	430	Río Limari
Comunidad de Aguas del Canal Torre Alta	464	Río Limari
Comunidad de Aguas del Canal Chacay Alto del Rio Grande	466	Río Limari
Comunidad de Aguas del Canal Moroso del Rio Grande	487	Río Limari
Comunidad de Aguas del Canal Coipo del Rio Grande	489	Río Limari
Comunidad de Aguas del Canal Poblacion de Mialqui del Rio Grande	490	Río Limari
Comunidad de Aguas del Canal Manzano del Rio Limari	494	Río Limari
Comunidad de Aguas del Canal Compuerta Numero Ocho Canal Matriz Paloma	512	Río Limari
Comunidad de Aguas del Canal Viñitas del Rio Ponio	518	Río Limari
Comunidad de Aguas del Canal Calabozo del Rio Grande	522	Río Limari

Nombre	N° Registro	Cuenca
Comunidad de Aguas del Canal Maiten Alto	2477	Río Limari
Comunidad de Aguas del Canal Maiten Bajo	2478	Río Limari
Comunidad de Aguas del Canal Arenalito	2479	Río Limari
Comunidad de Aguas del Canal Maqui Alto	2052	Río Limari
Comunidad de Aguas del Canal Maqui Bajo	2051	Río Limari
Comunidad de Aguas del Canal Palcalito	2049	
Comunidad de Aguas del Canal Habitación (San Miguel)	2476	Río Limari
Comunidad de Aguas del Canal Chaguaral	2053	Río Limari
Comunidad de Aguas del Canal Los Guindos (Mostazal)	2047	Río Limari
Comunidad de Aguas del Canal Arenal (Mostazal, Limari)	1979	Río Limari
Comunidad de Aguas del Canal Del Molino (Quilimari)	1129	Río Quilimari
Comunidad de Aguas del Canal El Manzano (Quilimari)	1151	
Comunidad de Aguas del Canal Guanguali	1146	Río Quilimari
Comunidad de Aguas del Canal Infiernillo (Quilimari)	1149	Río Quilimari
Comunidad de Aguas del Canal La Palma de Abajo (La Palma Abajo o Angostura)	1148	Río Quilimari
Comunidad de Aguas del Canal La Palma de Arriba (Comunero La Palma Arriba)	1142	Río Quilimari
Comunidad de Aguas del Canal La Viña (Quilimari)	1141	Río Quilimari
Comunidad de Aguas del Canal Las Torteras (o Hijuelas)	1130	Río Quilimari
Comunidad de Aguas del Canal Los Alamos (Quilimari)	1140	Río Quilimari
Comunidad de aguas del Canal Los Loros (Quilimari)	1131	Río Quilimari
Comunidad de Aguas del Canal Del Medio o los Rulos	1143	Río Quilimari
Comunidad de Aguas del Canal Maimalican	1147	Río Quilimari
Comunidad de Aguas del Canal Lo Muñoz (Quilimari)	1150	Río Quilimari
Comunidad de Aguas del Canal Huinganal	593	Río Choapa
Comunidad de Aguas del Canal Higueral (Choapa)	698	Río Choapa

Nombre	N° Registro	Cuenca
Comunidad de Aguas del Canal Molino de Cerrilos (Río Rapel)	523	Río Limari
Comunidad de Aguas del Canal Choapa del Río Grande	524	Río Limari
Canal molino de panguecillo del río grande	525	
Comunidad de Aguas del Canal Pintado del Río Grande	526	Río Limari
Comunidad de Aguas del Canal Espinal del Río Grande	529	Río Limari
Comunidad de Aguas del Canal Perales del Río Grande (ex de Taborga)	578	Río Limari
Comunidad de Aguas del Canal Viñas del Río Mostazal	623	Río Limari
Comunidad de Aguas del Canal Compuerta Numero Seis Canal Matriz Paloma	810	
Comunidad de Aguas del Canal Matriz Paloma	840	Río Limari
Comunidad de Aguas del Canal Poblacion Monte Patria del Río Grande	841	Río Limari
Comunidad de Aguas del Canal Cuyuncavi Alto del Río Grande	848	Río Limari
Comunidad de Aguas del Canal Las Breas Bajas del Río Turbio	852	Río Limari
Comunidad de Aguas del Canal Zemita del Río Grande	853	Río Limari
Comunidad de Aguas del Canal Perales de Zemita (ex Perales de Semita)	854	Río Limari
Comunidad de Aguas del Canal Manzano (Río Rapel)	859	Río Limari
Canal peral de cabrerías	1087	
Comunidad de Aguas del Canal Vecindario Dos Rios (Río Rapel)	1088	Río Limari
Comunidad de Aguas del Canal Vega de Valdivia (Río Rapel)	1090	Río Limari
Comunidad de Aguas del Canal Carrizal Bajo (Río Rapel)	1122	Río Limari
Comunidad de Aguas del Canal Nogal (Río Rapel)	1156	Río Limari
Comunidad de Aguas del Canal Albaricoque (Río Rapel)	1157	Río Limari
Comunidad de Aguas del Canal La Vega (Río Rapel)	1158	Río Limari
Comunidad de Aguas del Canal Tomilla (Río Guatulame)	1349	Río Limari
Comunidad de Aguas del Canal Araya (Río Guatulame)	1350	Río Limari
Comunidad de Aguas del Canal Los Morales (Río Guatulame)	1351	Río Limari

Nombre	N° Registro	Cuenca
Comunidad de Aguas del Canal Los Rulos	544	Río Choapa
Comunidad de Aguas del Canal Los Morros	587	Río Choapa
Comunidad de Aguas del Canal Los Loros o del Medio	1115	Río Choapa
Comunidad de Aguas del Canal Los Fernandez (Río Choapa)	546	Río Choapa
Comunidad de Aguas del Canal Los Blancos (Choapa)	596	Río Choapa
Comunidad de Aguas del Canal Los Arriendos	1096	Río Choapa
Comunidad de Aguas del Canal Las Viudas	1117	Río Choapa
Comunidad de Aguas del Canal Las Pampitas o Codicias	1101	Río Choapa
Comunidad de Aguas del Canal Las Chacras	1120	Río Choapa
Comunidad de Aguas del Canal Mincha Sur Abajo	554	Río Choapa
Comunidad de Aguas del Canal Millahue Uno o Los Lilenes	1118	Río Choapa
Comunidad de Aguas del Canal Millahue Dos o Los Patos	1119	Río Choapa
Comunidad de Aguas del Canal Matriz de Mincha	590	Río Choapa
Comunidad de aguas del Canal El Manzano Izquierdo	1103	Río Choapa
Comunidad de Aguas del Canal El Manzano Derecho	1102	Río Choapa
Comunidad de Aguas del Canal Mincha Sur o Arriba	703	Río Choapa
Comunidad de Aguas del Canal Molino de Choapa	1121	
comunidad de aguas flor de chile	2	
canal alto peralillo	192	
canal vertiente cuarta y baños	2032	
canal rojas pinto	2035	
Comunidad de Aguas del Canal San Juan (Río Claro o Derecho)	2036	Río Elqui
canal gomez	2037	
canal cienaga	2039	
Comunidad de Aguas del Canal Puntilla (Río Elqui)	2040	Río Elqui

Nombre	N° Registro	Cuenca
Comunidad de Aguas del Canal Rojas Jiles (Río Guatulame)	1352	Río Limari
Comunidad de Aguas del Canal Moraleda (Río Guatulame)	1353	Río Limari
Comunidad de Aguas del Canal Tome Bajo (Río Guatulame)	1355	Río Limari
Comunidad de Aguas del Canal Chañaral Bajo Alto (Río Guatulame)	1356	Río Limari
Comunidad de Aguas del Canal Isla de Guatulame o Huatulame	1357	Río Limari
Comunidad de Aguas del Canal Tome Alto (Río Guatulame)	1358	Río Limari
Comunidad de Aguas del Canal El Medio (Huatulame)	1359	
Comunidad de Aguas del Canal Morales de Guatulame	1360	Río Limari
Comunidad de Aguas del Canal La Plaza (Río Guatulame)	1361	Río Limari
CANAL DURAZNITO	1362	
Comunidad de Aguas del Canal Molino San Marcos (Río Huatulame)	1363	Río Limari
Comunidad de Aguas del Canal San Marcos (Río Huatulame)	1364	Río Limari
Comunidad de Aguas del Canal Mal Paso (Río Guatulame)	1365	Río Limari
Comunidad de Aguas del Canal Jofreces Altos	1366	
Comunidad de Aguas del Canal Los Rojas	1367	
canal la isla de castillo	1368	
Comunidad de Aguas del Canal Tome Chico (Río Guatulame)	1371	Río Limari
Comunidad de Aguas del Canal Las Vinas	1372	
Comunidad de Aguas del Canal El Olivo (Limari)	1373	
Comunidad de Aguas del Canal Jofreces Bajo	1374	
canal los tapias	1376	
Comunidad de Aguas del Canal Vecindario de Tulahuen del Río Grande	1808	Río Limari
Comunidad de Aguas del Canal Infiernillo de Tulahuen del Río Grande	1809	Río Limari
Comunidad de Aguas del Canal Vecindario Grande de la Chimba	3218	Río Limari
Comunidad de Aguas del Canal Totoral (Limari)	3194	Río Limari

Nombre	N° Registro	Cuenca
Comunidad de Aguas del Canal Pedro Cerda (Río Elqui)	2041	Río Elqui
Comunidad de Aguas del Canal Piedra azul (Río Elqui)	2042	Río Elqui
Canal estero huanta numero 9	2043	
Canal estero huanta numero 3	2044	
Comunidad de Aguas del Canal La de los Pinto (Río Turbio)	2045	Río Elqui
Comunidad de aguas del canal Algarrobal (Río Elqui)	2046	Río Elqui
Comunidad de Aguas del Canal Culebron (Río Claro o Derecho)	2093	Río Elqui
Comunidad de Aguas del Canal Manzano (Río Claro o Derecho)	2094	Río Elqui
Comunidad de aguas del Canal El Puente (Río Claro o Derecho)	2095	Río Elqui
Canal manga	2096	
Canal oscar peralta	2097	
Canal paso de la vaca	2098	
Canal vertiente carrizo	2099	
Comunidad de Aguas del Canal Barraza (Río turbio)	2100	Río Elqui
Comunidad de Aguas del Canal Chapilca (Río Turbio)	2101	Río Elqui
Comunidad de aguas del canal Titon (Río Elqui)	2102	Río Elqui
Canal estero de huanta 4	2235	
Canal estero de huanta 7	2236	
Canal pullayes	2237	
Comunidad de Aguas del Canal Yungay (Río Elqui)	2239	
Canal canas	2240	
Comunidad de Aguas del Canal Lucas Moran (Río Elqui)	2241	Río Elqui
Comunidad de Aguas del Canal Samuel Rodriguez (Río Turbio)	2242	Río Elqui
Canal estero de huanta 6	2243	
Comunidad de Aguas del Canal Totoralillo (Río Turbio)	2244	Río Elqui

Nombre	N° Registro	Cuenca
Comunidad de Aguas del Canal Alfonsina (Limari)	3199	Río Limari
Comunidad de Aguas del Canal El Rancho	3201	Río Limari
Comunidad de Aguas del Canal Torre Baja	3230	Río Limari
Comunidad de Aguas del Canal Alto de Pichasca	3277	Río Limari
Comunidad de Aguas del Canal Tamelcura o Carachila	3229	
Comunidad de Aguas del Canal Islones	3235	Río Limari
Comunidad de Aguas del Canal Flores (Pama)	1965	Río Limari
Comunidad de Aguas del Canal Muñoces Alto y Bajo (Pama)	1966	Río Limari
Comunidad de Aguas del Canal Alfalfita (Combarbala)	1967	Río Limari
Comunidad de Aguas del Canal Bellavista e Hijuelas (Combarbala)	1968	Río Limari
canal viñita (pama)	1969	
Comunidad de Agua del Canal Pama Alto y Bajo	1970	Río Limari
Comunidad de Aguas del Canal Martinez (Combarbala)	1971	Río Limari
Comunidad de Aguas del Canal Santa Fe (Combarbala)	1972	Río Limari
Comunidad de Aguas del Canal El Indio (Combarbala)	1973	Río Limari
Comunidad de Aguas del Canal Vega (Cogoti)	1974	Río Limari
Comunidad de Aguas del Canal Vado Bellaco	1975	Río Limari
Comunidad de Aguas del Canal Panulcillo	1976	Río Limari
Comunidad de Aguas del Canal Palo Blanco (Cogoti)	1977	Río Limari
Comunidad de Aguas del Canal Vado de la Virgen	1978	Río Limari
Comunidad de Aguas del Canal Quebrada Honda (Mostazal)	1980	Río Limari
Comunidad de Aguas del Canal Membrillo (Pama)	2000	Río Limari
Comunidad de Aguas del Canal Matancillas (Pama)	2001	Río Limari
Comunidad de Aguas del Canal Aguas Claras de Chillepin (Choapa)	1106	Río Choapa
Comunidad de Aguas del Canal Aguas Claras de Salamanca (Choapa)	584	Río Choapa

Nombre	N° Registro	Cuenca
Canal estanque (elqui)	2274	
Canal peraltimo	2275	
Comunidad de aguas del Canal Alfalfa alto Cortadera (Río Cochiguaz)	2279	Río Elqui
canal molino viejo de peralillo	2280	
Comunidad de Aguas del Canal San Carlos (Río Elqui)	2281	Río Elqui
Canal de los planteles	2282	
Canal lo varga	2283	
Comunidad de Aguas del Canal Que habita el monte (Río Claro o Derecho)	2285	Río Elqui
Comunidad de Aguas del Canal Arenal (Río Claro o Derecho)	2287	Río Elqui
Comunidad de Agua del Canal Placetas (Río Claro o Derecho)	2288	
Comunidad de Aguas del Canal Hualtatas (Río Claro o Derecho)	2289	Río Elqui
Comunidad de Aguas del Canal Alto Campana (Río Elqui)	2290	Río Elqui
Comunidad de Aguas del Canal Asiento (Río Claro o Derecho)	2291	Río Elqui
Canal molino de miranda	2292	
Canal rinconada (q paihuano)	2293	
Canal chacallar y embarrada	2294	
Comunidad de Aguas del Canal Manantiales (Río Claro o Derecho)	2295	Río Elqui
Comunidad de Aguas del Canal Molino (Río Turbio)	2296	Río Elqui
Canal quebrada seca (q el colorado)	2297	
Canal infernillo (elqui)	2298	
Canal toma de iglesia	2299	
Comunidad de Aguas del Canal Ortiga (Río Claro o Derecho)	2300	Río Elqui
Comunidad de Aguas del Canal Horcon (Río Claro o Derecho)	2301	Río Elqui
Canal medio	2302	
Canal molino (derecho)	2303	
Comunidad de Aguas del Canal Trapiche (Río Cochiguaz)	2304	Río Elqui

Nombre	N° Registro	Cuenca
Comunidad de Aguas del Canal Los Paltos	610	Río Choapa
Comunidad de Aguas del Canal Las Peras o Parrita	539	Río Choapa
Comunidad de Aguas Canal Tencadan Cortadera Derecho	1094	
Comunidad de Aguas Canal Tencadán Aleton Izquierdo	1095	
Comunidad de Aguas del Canal Tira Larga	1097	Río Choapa
Comunidad de Aguas del Canal Tencadan Izquierdo	1098	Río Choapa
Comunidad de Aguas del Canal Tencadan Derecho	1099	Río Choapa
Comunidad de Aguas del Canal Molino de Tencadan	1100	Río Choapa
Comunidad de Aguas del Canal Los Banos de Michio	540	
Comunidad de Aguas del Canal Molino Los Ranchos	1104	Río Choapa
Comunidad de Aguas del Canal Barraco Chico	1105	Río Choapa
Comunidad de Aguas del Canal El Pavo	1107	Río Choapa
Comunidad de Aguas del Canal Sauco	1108	Río Choapa
Comunidad de Aguas del Canal Panguecillo Dos	1109	Río Choapa
Comunidad de Aguas del Canal Aleton	1110	Río Choapa
Comunidad de Aguas del Canal Rodadero	1111	Río Choapa
Comunidad de Aguas del Canal Araya (Choapa)	1112	Río Choapa
Comunidad de Aguas del Canal Barraco Grande	1113	Río Choapa
Canal sistema vert. los banos o canelillo	541	
Comunidad de Aguas del Canal Panguecillo Uno o del Medio	1114	Río Choapa
Comunidad de Aguas del Canal El Boldo (Choapa)	1116	Río Choapa
Comunidad de Aguas del Canal Molino de Peralillo	1123	Río Choapa
Comunidad de Aguas del Canal Batuco de Chalinga	1124	Río Choapa
Comunidad de Aguas del Canal Molino de Zapallar (Chalinga)	1125	Río Choapa
Comunidad de Aguas del Canal Palquial o Molino de San Agustín	1126	Río Choapa
Comunidad de Aguas Canal Inquilinos o del Bajo	1127	Río Choapa

Nombre	N° Registro	Cuenca
Canal santa elena (paihuano)	2305	
Comunidad de Aguas del Canal Cortadera Alta Cortaderal (Rio Claro o Derecho)	2306	Río Elqui
Canal las mercedes (Rio Turbio)	2307	Río Elqui
Canal huanta 10	2308	
Comunidad de Aguas del Canal San Jose (Rio Turbio)	2309	Río Elqui
Comunidad de Aguas del Canal Pencas o Grande (Rio Elqui)	2310	Río Elqui
Comunidad de Aguas del Canal Compañía (Rio Elqui)	2311	Río Elqui
Comunidad de aguas del Canal Punta Azul (Rio Elqui)	2314	
Comunidad de Aguas del Canal Gualliguaica (Rio Elqui)	2315	
Canal estero de huanta 2	2316	
Canal hierro viejo o gorroño	2330	
Comunidad de Aguas del Canal Barrancas (Rio Elqui)	2331	Río Elqui
Comunidad de Aguas del Canal Agua de Pangué (Rio Elqui)	2332	Río Elqui
Comunidad de Aguas del Canal Jacoba Cortes (Rio Turbio)	2333	Río Elqui
Estero de huanta 5	2334	
Comunidad de Aguas del Canal Totoral (Rio Claro o Derecho)	2335	Río Elqui
Comunidad de Aguas del Canal Los Ponces (Rio Claro o Derecho)	2336	Río Elqui
Comunidad de Aguas del Canal Varillar alto (Rio Turbio)	2337	Río Elqui
Comunidad de Aguas del Canal Varillar bajo (Rio Turbio)	2338	Río Elqui
chanares	2339	
Comunidad de Aguas del Canal Pozo (Rio Claro o Derecho)	2342	Río Elqui
estero de huanta 8	2343	
Comunidad de Aguas del Canal Pabellon (Rio Claro o Derecho)	2344	Río Elqui
Comunidad de Aguas del Canal La Polvada (Rio Elqui)	2345	
Canal molino de rivera	2443	

Nombre	N° Registro	Cuenca
Comunidad de Aguas del Canal Molino El Peral o Estacion	1128	Río Choapa
Comunidad de Aguas del Canal Canelo (Chalinga)	1135	Río Choapa
Comunidad de Aguas del Canal Maravillal o La Viña	1136	Río Choapa
Comunidad de Aguas del Canal Alameda (Chalinga)	1137	Río Choapa
Comunidad de Aguas del Canal Bellavista Bajo o Del Medio	1138	Río Choapa
Comunidad de Aguas del Canal Las Juntas El Maiten	1139	Río Choapa
Comunidad de Aguas del Canal Bellavista o Del Alto	1145	Río Choapa
Comunidad de Aguas del Canal Molino de Canela Alta	545	Río Choapa
Toma santa ana	3248	
Comunidad de Aguas del Canal Alcantarilla (Illapel)	3253	Río Choapa
Comunidad de Aguas del Canal Cabra Corral (Rio Choapa)	547	Río Choapa
Comunidad de Aguas del Canal Molino de Quelen	548	Río Choapa
Comunidad de Aguas del Canal El Queñe	694	Río Choapa
Comunidad de Aguas del Canal Batuco (Choapa)	549	Río Choapa
Comunidad de Aguas del Canal Las Casas (Choapa)	550	Río Choapa
Comunidad de Aguas del Canal Piedrino	551	
Comunidad de Aguas del Canal Camisas o Batito	552	
Comunidad de Aguas del Canal Vertiente Los Manantiales	553	Río Choapa
Comunidad de Aguas del Canal Las Palmas (Choapa)	556	Río Choapa
Comunidad de Aguas del Canal Toma El Quillay	557	Río Choapa
Comunidad de Aguas del Canal Toma Las Mellizas Uno	558	Río Choapa
Comunidad de Aguas del Canal Toma Lucillal Uno o Hucillal Uno	559	Río Choapa
Comunidad de Aguas del Canal Toma San Francisco	560	Río Choapa
Comunidad de Aguas del Canal Sistema de Vertientes Quebrada Carquindaño	565	
Comunidad de Aguas del Canal Toma Los Fernandez	566	Río Choapa

Nombre	N° Registro	Cuenca
Comunidad de Aguas del Canal Espanta La Virgen (Río Elqui)	2444	Río Elqui
Comunidad de Aguas del Canal San Isidro (Río Elqui)	2445	Río Elqui
canal villa o partera	2446	
Comunidad de aguas del Canal Puente de Chulo (Río Elqui)	2447	Río Elqui
Comunidad de aguas del Canal Lechuza segunda (Río Turbio)	2448	Río Elqui
Canal rinconaino	2451	
Comunidad de Aguas del Canal Los Aguirre y Las Yeguas (Río Claro o Derecho)	2452	Río Elqui
Comunidad de Aguas del Canal El Olivo (Río Claro o Derecho)	2453	Río Elqui
Comunidad de aguas del canal Maqui (Río Claro o Derecho)	2454	Río Elqui
Comunidad de Aguas del Canal Jarillas (Río Claro o Derecho)	2455	Río Elqui
Comunidad de Aguas del Canal Grillo	2459	
Canal greda	2460	Río Elqui
Comunidad de Aguas del Canal la Pampa (Río Elqui)	2461	Río Elqui
Comunidad de Aguas del Canal Río Claro (Río Claro o Derecho)	2584	Río Elqui
Canal pangue (derecho)	2585	
Comunidad de Aguas del Canal Diaguítas (Río Elqui)	2587	Río Elqui
Comunidad de Aguas del Canal Ñipas Trancas (Río Cochiguaz)	3122	Río Elqui
Canal delirio o maiten alto	3203	
Canal Cuesta	3205	
Comunidad de Aguas del Canal El Maiz (Canal Jopia, Estero Cachaco)	2613	Río Limari
Comunidad de Aguas del Canal Perales (Río Los Molles)	2641	Río Limari
Comunidad de Aguas del Canal El Maiz (Estero Cachaco)	2798	Río Limari
Comunidad de Aguas del Canal El Morado (Cogoti)	2002	Río Limari
Comunidad de Aguas del Canal Algarrobal (Combarbala)	2003	Río Limari
Comunidad de Aguas del Canal Ligua (Cogoti)	2004	Río Limari

Nombre	N° Registro	Cuenca
Comunidad de Aguas del Canal Vertiente San Francisco	567	Río Choapa
Comunidad de Aguas del Canal Brujo Tres	569	Río Choapa
Comunidad de Aguas del Canal Quillay Jarillas	570	Río Choapa
Comunidad de Aguas del Canal Las Barrancas	571	Río Choapa
Comunidad de Aguas del Canal Toma Las Mellizas Numero Dos	572	Río Choapa
Comunidad de Aguas del Canal Lucillal o Hucillal Numero Dos	573	Río Choapa
Comunidad de Aguas del Canal Los Nogales (Choapa)	574	Río Choapa
Comunidad de Aguas del Canal Quebrada Mala o Los Arroyos	575	Río Choapa
Comunidad de Aguas del Canal Chañar (Chalinga)	576	Río Choapa
Comunidad de Aguas del Canal Huanque	577	Río Choapa
Comunidad de Aguas Canal del Caracha	579	Río Choapa
Comunidad de Aguas del Canal Silvano	580	Río Choapa
Comunidad de Aguas del Canal El Pardo	581	Río Choapa
Comunidad de Aguas del Canal Peñon (Q El Chorro)	582	Río Choapa
Comunidad de Aguas del Canal Canelo (Chalinga)	583	Río Choapa
Comunidad de Aguas del Canal Sistema de Vertientes Quebrada Agua Fria	534	
Comunidad de Aguas del Canal Molino de Tranquilla	585	Río Choapa
Comunidad de Aguas del Canal Breas o Molino de Llimpo	586	Río Choapa
Comunidad de Aguas de Canal Cabecita de Leon	588	Río Choapa
Comunidad de Aguas del Canal San Francisco de Tunga Sur	589	Río Choapa
Comunidad de Aguas del Canal San Pedro (Choapa)	591	Río Choapa
Comunidad de Aguas del Canal Jote	592	Río Choapa
Comunidad de aguas del Canal Eusebio	594	Río Choapa
Comunidad de Aguas Canal Quebrada El Chiñe	535	
Comunidad de Aguas del Canal Quebrada Los Vallecitos	595	Río Choapa

Nombre	N° Registro	Cuenca
Comunidad de Aguas del Canal La Capilla (Combarbala)	2005	Río Limari
Comunidad de Aguas del Canal Crucita (Combarbala)	2006	Río Limari
Canal las canchitas	2007	
Comunidad de Aguas del Canal La Colorada (Combarbala)	2008	Río Limari
Canal chilca	2009	
Canal crucita (cogoti)	2011	
Comunidad de Aguas del Canal Paredes (Cogoti)	2012	Río Limari
Comunidad de Aguas del Canal Alfaro (Mostazal)	2050	Río Limari
Comunidad de Aguas del Canal Lomita (Mostazal)	2054	Río Limari
Comunidad de Aguas del Canal Molino Viejo (Mostazal)	2055	Río Limari
Comunidad de Aguas del Canal La Tranquita (Cogoti)	2057	Río Limari
Comunidad de Aguas del Canal La Lomita (Combarbala)	2058	Río Limari
Comunidad de Aguas del Canal Manzano (Pama)	2059	Río Limari
Comunidad de Aguas del Canal Quintal (Pama)	2060	Río Limari
Comunidad de Aguas del Canal El Dieciocho	2326	Río Limari
Comunidad de Aguas del Canal Maya (Pama)	2327	Río Limari
Comunidad de Aguas del Canal Ramirez (Pama)	2328	Río Limari
Comunidad de Aguas del Canal Rojas (Pama)	2329	Río Limari
Comunidad de Aguas del Canal Colliguay Bajo (Mostazal)	2346	Río Limari
Comunidad de Aguas del Canal Colliguay Alto (Mostazal)	2347	Río Limari
Comunidad de Aguas del Canal Alvarez (Pama)	2462	Río Limari
Comunidad de Aguas del Canal Chacay Bajo	2549	Río Limari
Comunidad de Aguas del Canal Molino y Peral	2550	Río Limari
Comunidad de Aguas del Canal Castillo (de Tulahuen)	2551	Río Limari
Comunidad de Aguas del Canal Barranco (Rio Grande)	2552	Río Limari
Comunidad de Aguas del Canal Barranca del	2553	Río Limari

Nombre	N° Registro	Cuenca
Comunidad de Aguas del Canal Pintacura Bajo o Norte	597	Río Choapa
Comunidad de aguas del Canal Cuz Cuz	598	Río Choapa
Comunidad de Aguas del Canal Vertiente Luna (Illapel)	599	Río Choapa
Comunidad de Aguas del Canal Quebrada Cortadera	600	Río Choapa
Comunidad de Aguas del Canal del Almendrillo del Pedernal	601	Río Choapa
Comunidad de Aguas del Canal Sauco (Chalinga)	602	Río Choapa
Comunidad de Aguas del Canal Quebrada Matancilla	603	Río Choapa
Comunidad de Aguas del Canal San Ramon	604	Río Choapa
Comunidad de Aguas del Canal San Juan de Dios	536	Río Choapa
Comunidad de Aguas del Canal Los Guindos	609	Río Choapa
Comunidad de Aguas del Canal Angostura (Choapa)	611	Río Choapa
Comunidad de Aguas Canal Toma El Algarrobo	612	Río Choapa
Comunidad de Aguas del Canal Toma El Canelo	613	Río Choapa
Comunidad de Aguas del Canal Piche	614	Río Choapa
Comunidad de Aguas del Canal El Arroyo	615	Río Choapa
Comunidad de Aguas del Canal Arboleda Grande	616	Río Choapa
Comunidad de Aguas del Canal Chalinga o Cancha Brava	617	Río Choapa
Comunidad de Aguas del Canal La Verde (Choapa)	618	Río Choapa
Comunidad de Aguas del Canal Poblacion Los Guindos	634	
Comunidad de Aguas del Canal Los Maquis (Rio Choapa)	537	Río Choapa
Comunidad de Aguas del Canal Poblacion (Choapa)	660	Río Choapa
Comunidad de Aguas del Canal Buzeta	661	Río Choapa
Comunidad de Aguas del Canal Infiernillo (Chalinga)	662	Río Choapa
Comunidad de Aguas del Canal Quillayal	663	Río Choapa
Comunidad de Aguas del Canal Porfiado (Choapa)	664	Río Choapa
Comunidad de Aguas del Canal Toma el Carrizo	665	Río Choapa

Nombre	N° Registro	Cuenca
Vado Hondo		
Comunidad de Aguas del Canal Vecindario de Caren	2554	Río Limari
Comunidad de Aguas del Canal Breal y Peñon Bajo	2555	Río Limari
Comunidad de Aguas del Canal Quebrada Grande Alta y Baja	2556	Río Limari
Comunidad de Aguas del Canal Isla de Mialqui (Río Grande)	2557	Río Limari
Comunidad de Aguas del Canal Viña Alta (Río Grande)	2558	Río Limari
Comunidad de Aguas del Canal Puntilla San Juan (Río Grande)	2559	Río Limari
Comunidad de Aguas del Canal Breas Altas (Turbio)	2560	Río Limari
Comunidad de Aguas del Canal Palcal	2561	Río Limari
Comunidad de Aguas del Canal Pejerreyes Alto	2562	Río Limari
Comunidad de Aguas del Canal Tomilla Pequenes	2563	Río Limari
Canal bajo o pircado	2564	
Comunidad de Aguas del Canal Vega (Carrizal)	2565	Río Limari
Comunidad de Aguas del Canal Mollar o Vega Chica	2566	Río Limari
Comunidad de Aguas del Canal Buitre (Río Palomo)	2567	Río Limari
Comunidad de Aguas del Canal El Torito	2568	Río Limari
Comunidad de Aguas del Canal Casa de Piedra	2569	Río Limari
Comunidad de Aguas del Canal Los Carrizos (Qda del Agua)	2570	Río Limari
Comunidad de Aguas del Canal Espinalito	2571	Río Limari
Comunidad de Aguas del Canal Cisternas	2572	Río Limari
Comunidad de Aguas del Canal Tomilla Olivo de Los Llanos	2573	Río Limari
Comunidad de Aguas del Canal Isla de Cuyano	2574	Río Limari
Comunidad de Aguas del Canal Suspiro	2575	Río Limari
Comunidad de Aguas del Canal Barranca Alta	2576	Río Limari
Comunidad de Aguas del Canal Chañaral de Caren	2577	Río Limari
Comunidad de Aguas del Canal Carditas	2578	Río Limari

Nombre	N° Registro	Cuenca
Comunidad de Aguas del Canal Tahuincano	666	Río Choapa
Comunidad de Aguas del Canal Cunlagua	667	Río Choapa
Comunidad de Aguas del Canal El Sauce (Choapa)	668	Río Choapa
Canal arillas	669	
Comunidad de Aguas del Canal Zepedino	538	Río Choapa
Comunidad de Aguas del Canal Barrancas (Choapa)	670	Río Choapa
Comunidad de Aguas del Canal Zanjon (Choapa)	671	
Comunidad de Aguas del Canal Pintacura Alto o Sur	672	Río Choapa
Comunidad de Aguas del Canal Carcamo o Batito	673	Río Choapa
Comunidad de Aguas del Canal Chilcas (Pama)	697	Río Limari
Comunidad de Aguas del Canal Tebal (Chalinga)	699	Río Choapa
Comunidad de Aguas del Canal Canela Baja	704	Río Choapa
Comunidad de Aguas del Canal Sistema Vertientes Quebrada Las Tazas	737	
Comunidad de Aguas Canal El Valle	839	
Canal Nueva Vida	De hecho	
Canal miraflores (elqui)	De hecho	
Colonia alfalfares	De hecho	
Canal vegas norte	De hecho	
Canal la herradura	De hecho	
Canal hinojal (elqui)	De hecho	
Comunidad de aguas de los choros	De hecho	
Marco nº 3 monardez del canal bellavista	De hecho	
Comunidad de aguas del canal el romero	De hecho	
Comunidad de aguas del canal la calera (rio elqui)	De hecho	Río Elqui
Comunidad de aguas canal miraflores	De hecho	

Nombre	N° Registro	Cuenca
Comunidad de Aguas del Canal Contreras (Río Grande)	2579	Río Limari
Comunidad de Aguas del Canal Molino Carreton (Río Grande)	2580	Río Limari
Comunidad de Aguas del Canal Vado de las Mollacas	2581	Río Limari
Comunidad de Aguas del Canal Las Trancas Altas o Las Piedras	2588	Río Limari
Comunidad de Aguas del Canal La Tranca Baja (Qda del Agua)	2589	Río Limari
Comunidad de Aguas del Canal Trojes Alto (Tulahuencito)	2590	Río Limari
Comunidad de Aguas del Canal Redondo Tranquita	2591	Río Limari
Comunidad de Aguas del Canal Alto o Mostacilla Alto Tranquita	2592	Río Limari
Comunidad de Aguas del Canal Bajo o Mostacilla Baja o Vertiente	2593	Río Limari
Canal trapiche (limari)	2594	Río Limari
Comunidad de Aguas del Canal Vega de Cabreria (Río Rapel)	2595	Río Limari
Comunidad de Aguas del Canal Hinojal (Río Rapel)	2596	Río Limari
Comunidad de Aguas del Canal El Chivo	2597	Río Limari
Comunidad de Aguas del Canal Molino Callejon	2598	Río Limari
Comunidad de Aguas del Canal Tomilla Pizarro	2599	Río Limari
Comunidad de Aguas del Canal Tomilla El Hinojo	2600	Río Limari
Comunidad de Aguas del Canal Perales Altos (Qda del Agua)	2601	Río Limari
Comunidad de Aguas del Canal Las Rojas (Estero Punitaqui)	2602	Río Limari
Comunidad de Aguas del Canal Pueblo Viejo o Higuierillas (Estero Punitaqui)	2603	Río Limari
Comunidad de Aguas del Canal Vida Vieja (Viña Vieja, Quebrada)	2604	Río Limari
Comunidad de Aguas del Canal Las Parcelas o Toma Tres	2605	Río Limari
Comunidad de Aguas del Canal Garcia Pizarro o Toma Cinco	2606	Río Limari
Comunidad de Aguas del Canal Las Majadas o Toma Tres	2607	Río Limari
Comunidad de Aguas del Canal Molino de Caren	2608	Río Limari
Comunidad de Aguas del Canal El Broche	2609	Río Limari

Nombre	N° Registro	Cuenca
C.a. marco n° 13 corazon de maria o perla del nort	De hecho	
Marco n° 6 sta. isabel del canal bellavista	De hecho	
C.a. marco n°10 el milagro canal bellavista	De hecho	
C.a. marco n°19 santa filomena	De hecho	
C.a. canal marco 18 san antonio o dos de julio	De hecho	
Canal san pedro nolasco	De hecho	
Comunidad de aguas vertiente polla alta	De hecho	
Marco n° 11 san ramon del canal bellavista	De hecho	
Marco n° 12 santa ines del canal bellavista	De hecho	
Comunidad de aguas canal marquesa	De hecho	
Comunidad de aguas canal culcatan	De hecho	
Comunidad de aguas canal hinojal	De hecho	
Comunidad de aguas canal coquimbuto	De hecho	
Comunidad de aguas canal altovalsol	De hecho	
Comunidad de aguas canal pampa algarrobito	De hecho	
Comunidad de aguas canal cutun y rojas	De hecho	
Comunidad de aguas canal algarrobito del rio elqui	De hecho	
Comunidad de aguas canal quilacan del rio elqui	De hecho	
Canal vertiente	De hecho	
Asociacion de Canalistas del Canal Bellavista	De hecho	
Comunidad de aguas canal pulpica alto	De hecho	
Canal Viña del Río Grande	De hecho	
Canal PeDon del Río Ponio.	De hecho	
Comunidad de aguas canal vecindario sotaqui	De hecho	
canal mal paso bajo rio turbio	De hecho	

Nombre	N° Registro	Cuenca
Comunidad de Aguas del Canal Goñia	2610	Río Limari
Comunidad de Aguas del Canal El Durazno (Estero Cachaco)	2611	Río Limari
Comunidad de Aguas del Canal Cachaco	2612	Río Limari
Comunidad de Aguas del Canal Hualputa	2614	Río Limari
Comunidad de Aguas del Canal Venado	2615	Río Limari
Comunidad de Aguas del Canal Coipita	2616	Río Limari
Comunidad de Aguas del Canal Las Breas (Hurtado)	2617	Río Limari
Comunidad de Aguas del Canal Toma Honda	2618	Río Limari
Comunidad de Aguas del Canal El Panteon (Hurtado)	2619	Río Limari
Comunidad de Aguas del Canal La Partera	2620	Río Limari
Comunidad de Aguas del Canal Farellon (Hurtado)	2621	Río Limari
Comunidad de Aguas del Canal Los Leones (Hurtado)	2622	Río Limari
Comunidad de Aguas del Canal El Sauce (Hurtado)	2623	Río Limari
Comunidad de Aguas del Canal El Peral de Seron (Hurtado)	2624	Río Limari
Comunidad de Aguas del Canal El Gancho (Hurtado)	2625	Río Limari
Comunidad de Aguas del Canal La Cantera o La Greda	2626	Río Limari
Comunidad de Aguas del Canal Orrego	2627	Río Limari
Comunidad de Aguas del Canal Alto Fundina	2628	Río Limari
Comunidad de Aguas del Canal Maray	2629	Río Limari
Comunidad de Aguas del Canal Molino de Pichasca	2630	Río Limari
Comunidad de Aguas del Canal Barranco (Hurtado)	2632	Río Limari
Comunidad de Aguas del Canal Alcota	2633	Río Limari
Comunidad de Aguas del Canal Vertiente (Hurtado)	2634	Río Limari
Comunidad de Aguas del Canal Maitenal (Hurtado)	2635	Río Limari
Comunidad de Aguas del Canal Guampulla o Huampulla	2636	Río Limari
Comunidad de Aguas del Canal Canutal	2637	Río Limari

Nombre	N° Registro	Cuenca
Canal mal paso alto rio turbio	De hecho	
Comunidad de aguas estero el ingenio	De hecho	
Canal panteon del rio rapel	De hecho	
Canal bajo y pizarrina	De hecho	
Canal algarrobo alto	De hecho	
Canal vertiente el arroyo	De hecho	
Canal burros altos	De hecho	
Comunidad de aguas canal pulpica bajo	De hecho	
Comunidad de aguas canal molino la higuera	De hecho	
Canal del Medio del Rio Rapel.	De hecho	
Canal durazno (limari)	De hecho	
Comunidad de Aguas Canal Molino Agua Amarilla	De hecho	
Comunidad de Aguas Canal Carrizalito	De hecho	
Comunidad de Aguas Canal Callejon	De hecho	
Comunidad de Aguas Canal Veguita	De hecho	
Comunidad de Aguas Canal Derrumbe	De hecho	
Comunidad de Aguas Canal Estanque (LIMARI)	De hecho	
Comunidad de Aguas Canal Peralito (LIMARI)	De hecho	
Comunidad de aguas canal grande de sotaqui	De hecho	
Canal barraza alto	De hecho	
Comunidad de aguas poza del embalse la paloma	De hecho	
Comunidad de aguas sistema embalse paloma	De hecho	
Canal pepe	De hecho	
Comunidad de aguas canal los tapia	De hecho	
Comunidad de aguas canal ligua abajo	De hecho	
Canal piedra amarilla	De hecho	

Nombre	N° Registro	Cuenca
Comunidad de Aguas del Canal Pampa de Los Marines	2638	Río Limari
Comunidad de Aguas del Canal Vena (Hurtado)	2639	Río Limari
Comunidad de Aguas del Canal Los Cabritos (Río Grande)	2640	Río Limari
Comunidad de Aguas del Canal Carrizal Alto (Río Rapel)	2642	Río Limari
Comunidad de Aguas del Canal Del Medio (Carrizal)	2643	Río Limari
Comunidad de Aguas del Canal Burros Bajos (Río Rapel)	2644	Río Limari
Comunidad de Aguas del Canal San Juan (Río Rapel)	2645	Río Limari
barrancos blancos	2646	
Comunidad de Aguas del Canal Molino de Juntas (Río Rapel)	2647	Río Limari
Comunidad de Aguas del Canal Molino del Bosque (Hurtado)	2648	Río Limari
Comunidad de Aguas del Canal Achupalla	2649	Río Limari
Comunidad de Aguas del Canal Zarate	2650	Río Limari
Comunidad de Aguas del Canal El Maqui (Hurtado)	2651	Río Limari
Comunidad de Aguas del Canal Molino de Seron	2652	Río Limari
Comunidad de Aguas del Canal La Isla (Hurtado)	2653	Río Limari
Comunidad de Aguas del Canal La Libertadora	2654	Río Limari
Comunidad de Aguas del Canal San Pedro o San Pedro Nuevo	2655	Río Limari
Comunidad de Aguas del Canal El Pedregal	2656	Río Limari
Comunidad de Aguas del Canal La Higuera (Hurtado)	2657	Río Limari
Comunidad de Aguas del Canal Laguna Norte	2658	Río Limari
Comunidad de Aguas del Canal Cueva Río Hurtado	2659	Río Limari
Comunidad de Aguas del Canal Tranquilla	2660	Río Limari
Comunidad de Aguas del Canal Huitron	2661	Río Limari
Comunidad de Aguas del Canal Molino de Samo Alto	2662	Río Limari
Comunidad de Aguas del Canal Nogal (Hurtado)	2663	Río Limari

Nombre	N° Registro	Cuenca
Comunidad de aguas canal fragüita	De hecho	
Comunidad de aguas canal el peral	De hecho	
Comunidad de aguas potrerillos altos	De hecho	
Comunidad de aguas canal centinela	De hecho	
Comunidad de aguas canal kilometro 20 de tabali	De hecho	
Comunidad de aguas canal isla de vega	De hecho	
Comunidad de obra de drenaje la silleta del limari	De hecho	
Comunidad de aguas canal grande y los azules	De hecho	
Comunidad de aguas de drenaje el maiten	De hecho	
Barrancas Blancas, Comunidad de Aguas	De hecho	
Juzgado de Letras, 1ª la Serena	De hecho	
Canal Vecindario de Tulahuen	De hecho	
Canal Infiernillo de Tulahuen	De hecho	
Carvajal Carvajal, Veronica	De hecho	
Juzgado de Letras, 3ª Ovale.	De hecho	
Solar Medalla, Pedro Antonio, y Otros	De hecho	
Com. Aguas Canal Cabrito de Huanta	De hecho	
Las Perdices, Canal	De hecho	
Mario Silva Lopez	De hecho	
Comunidad de Aguas Canal San Julian	De hecho	
Comunidad De Aguas Canal Manzano	De hecho	
Comunidad de Aguas del Canal Las Perdices	De hecho	
Canal esmeralda sur canela	De hecho	
Canal quillaycillo	De hecho	
Canal el arroyo canela	De hecho	

Nombre	N° Registro	Cuenca
Comunidad de Aguas del Canal Laderas (Hurtado)	2675	Río Limari
Comunidad de Aguas del Canal Casuto	2676	Río Limari
Comunidad de Aguas del Canal Puquio	2677	Río Limari
Comunidad de Aguas del Canal Vado de Pichasca	2678	Río Limari
Comunidad de Aguas del Canal Gigante (Hurtado)	2679	Río Limari
Comunidad de Aguas del Canal Hinojal (Hurtado)	2680	Río Limari
Comunidad de Aguas del Canal Molino Viejo (Hurtado)	2681	Río Limari
Comunidad de Aguas del Canal Los Perales (Hurtado)	2682	Río Limari
Comunidad de Aguas del Canal El Abuelo	2683	Río Limari
Comunidad de Aguas del Canal Victoria (Hurtado)	2684	Río Limari
Comunidad de Aguas del Canal Toma Nueva (Hurtado)	2685	Río Limari
Comunidad de Aguas del Canal Puntilla (Hurtado)	2686	Río Limari
Comunidad de Aguas del Canal La Vega Seron (Hurtado)	2687	Río Limari
Comunidad de Aguas del Canal La Manga (Hurtado)	2688	Río Limari
Comunidad de Aguas del Canal El Arrayan (Hurtado)	2689	Río Limari
Comunidad de Aguas del Canal Oratorio	2690	Río Limari
Comunidad de Aguas del Canal La Barranca	2691	Río Limari
Comunidad de Aguas del Canal Geraldo	2692	Río Limari
Comunidad de Aguas del Canal Tomilla Santa Rita	2694	Río Limari
Comunidad de Aguas del Canal Barrancones (Río Rapel)	2695	Río Limari
Comunidad de Aguas del Canal Molino de Rapel	2696	Río Limari
Comunidad de Aguas del Canal Panteon (Río Rapel)	2697	Río Limari
Comunidad de Aguas del Canal Huerto (Río Rapel)	2698	Río Limari
Comunidad de Aguas del Canal Union Campesina o Toma Siete	2699	Río Limari
Comunidad de Aguas del Canal De Los	2700	Río Limari

Nombre	N° Registro	Cuenca
Canal ranque	De hecho	
Canal aguas claras (vertiente sin nombre)	De hecho	
Comunidad de aguas el tranque	De hecho	
DH. Comunidad de Aguas del Canal Escalerilla Sur	De hecho	Río Quilimari
DH. Comunidad de Aguas del Canal Junta de Quilimari	De hecho	
DH. Comunidad de Aguas del Canal La Vega	De hecho	
DH. Comunidad de Aguas del Canal Los Arrayanes	De hecho	Río Quilimari
DH. Comunidad de Aguas del Canal Los Condores	De hecho	Río Quilimari
DH. Comunidad de Aguas del Canal Los Inquilinos	De hecho	Río Quilimari
DH. Comunidad de Aguas del Canal Los Juntos	De hecho	
DH. Comunidad de Aguas del Canal Los Perales	De hecho	Río Choapa
DH. Comunidad de Aguas del Canal San Javier	De hecho	
DH. Comunidad de Aguas del Canal Toma el Maicillo	De hecho	
DH. Comunidad de Aguas del Canal Toma El Palto	De hecho	
DH. Comunidad de Aguas del Canal Toma El Sauce	De hecho	
DH. Comunidad de Aguas del Canal Toma La Parra	De hecho	
DH. Comunidad de Aguas Canal Los Manque	De hecho	
DH. Comunidad de Aguas Canal Cascada	De hecho	Río Limari
DH. Comunidad de Aguas Canal Cepo	De hecho	
DH. Comunidad de Aguas Canal Chorrillo-Chivato	De hecho	Río Quilimari
DH. Comunidad de Aguas Canal Culimo	De hecho	Río Quilimari
DH. Comunidad de Aguas Canal El Bato	De hecho	Río Choapa
DH. Comunidad de Aguas Canal El Macal	De hecho	Río Choapa
DH. Comunidad de Aguas Canal El Palqui	De hecho	Río Choapa
DH. Comunidad de Aguas Canal El Peral	De hecho	Río

Nombre	N° Registro	Cuenca
Bugueños o Toma Ocho		
Comunidad de Aguas del Canal Toma Chica (Hurtado)	2701	Río Limari
Comunidad de Aguas del Canal Toma Corral	2702	Río Limari
Comunidad de Aguas del Canal La Tomita	2703	Río Limari
Comunidad de Aguas del Canal Barranca de Las Breas	2704	Río Limari
Comunidad de Aguas del Canal Totoral (Hurtado)	2705	Río Limari
Comunidad de Aguas del Canal Toma Chica o Toma Chica Las Breas	2706	Río Limari
Comunidad de Aguas del Canal El Parron (Hurtado)	2707	Río Limari
Comunidad de Aguas del Canal Tomilla del Puente	2708	Río Limari
Comunidad de Aguas del Canal Mollacas (Rio Grande)	2709	Río Limari
Comunidad de Aguas del Canal Bajo Fundina	2710	Río Limari
Comunidad de Aguas del Canal Peñon (Hurtado)	2711	Río Limari
Comunidad de Aguas del Canal Las Pegas	2767	Río Limari
Comunidad de Aguas del Canal Vega de Diaz	2768	
Canal junquilar	2769	
Comunidad de Aguas del Canal Cuyuncavi Bajo	2770	
Comunidad de Aguas del Canal Guindos	2771	Río Limari
Canal tomadita	2772	
Comunidad de Aguas del Canal Viña Baja (Rio Grande)	2773	Río Limari
Canal tomesito bajo	2774	
Comunidad de Aguas del Canal Viñita (Rio Grande)	2775	Río Limari
Comunidad de Aguas del Canal Alto (Carrizal)	2776	Río Limari
Comunidad de Aguas del Canal Del Medio (Rio Rapel)	2777	Río Limari
Comunidad de Aguas del Canal Tomilla Mora o Granado	2778	Río Limari
Comunidad de Aguas del Canal Plan Araya	2779	Río Limari
Comunidad de Aguas del Canal Matancilla (Hurtado)	2780	Río Limari

Nombre	N° Registro	Cuenca
		Quilimari
DH. Comunidad de Aguas Canal El Peumo	De hecho	
DH. Comunidad de Aguas Canal Escalerilla Norte	De hecho	Río Quilimari
DH. Comunidad de Aguas Aleton Chico	De hecho	Río Choapa
DH. Comunidad de Aguas Atungua	De hecho	
DH. Comunidad de Aguas Buitron	De hecho	Río Choapa
DH. Comunidad de Aguas Canal Los Sauces	De hecho	Río Choapa
DH. Comunidad de Aguas Canal Mincha Norte	De hecho	
DH. Comunidad de Aguas Canal Salinero	De hecho	Río Choapa
DH. Comunidad de Aguas Cancha Fofa	De hecho	Río Choapa
DH. Comunidad de Aguas Chacay Derecho	De hecho	Río Choapa
DH. Comunidad de Aguas Coyuntagua Dos	De hecho	
DH. Comunidad de Aguas Coyuntagua Norte	De hecho	
DH. Comunidad de Aguas Coyuntagua Uno	De hecho	
DH. Comunidad de Aguas Doña Juana	De hecho	
DH. Comunidad de Aguas La Cascada	De hecho	
DH. Comunidad de Aguas Quebrada Quelen 1	De hecho	
DH. Comunidad de Aguas Quebrada Quelen 2	De hecho	
DH. Comunidad de Aguas Quebrada Quelen 3	De hecho	
DH. Comunidad de Aguas Tunga Norte Bajo	De hecho	
DH. Comunidad de Aguas Canal Pircas Altas	De hecho	
DH. Quebrada Los Vallecitos Uno y Dos	De hecho	Río Choapa
DH. Comunidad de Aguas Canal Higuera	De hecho	
DH. Comunidad de Aguas del Canal El Bosque	De hecho	Río Choapa
DH. Comunidad de Aguas Canal El Pedregal	De hecho	
DH. Comunidad de Aguas Chacay Izquierdo	De hecho	Río Choapa

Nombre	N° Registro	Cuenca
Comunidad de Aguas del Canal Las Ñipitas	2781	Río Limari
Comunidad de Aguas del Canal El Mudo	2782	Río Limari
Canal sauce o saucesito (vertiente sin nombre)	2783	
Comunidad de Aguas del Canal El Quiñe	2784	Río Limari

Nombre	N° Registro	Cuenca
DH. Comunidad de aguas del Canal Los Alamos (Illapel)	De hecho	
DH. Comunidad de aguas del Canal San Antonio	De hecho	
DH. Comunidad de aguas del Canal Los Gonzalez	De hecho	Río Choapa
DH. Comunidad de aguas del Canal Toma El Alamo	De hecho	

Cuadro 17. Listado de CA de la Región de Valparaíso

Nombre	N° Registro	Cuenca
Comunidad de Aguas del Canal Toma Ño Polo o Toma La Arena	325	Río Ligua
Comunidad de Aguas del Canal Coltahues	326	
Comunidad de Aguas del Canal El Sauce (La Ligua)	339	
Comunidad de Aguas del Canal El Maitenal	348	Río Ligua
Comunidad de Aguas del Canal Vertiente Las Cardas (o La Bomba)	349	
Comunidad de Aguas del Canal Serrano	333	Río Ligua
Comunidad de Aguas del Canal Los Arrayanes (La Ligua)	327	
Comunidad de Aguas del Canal El Quemado	340	Río Ligua
Comunidad de Aguas del Canal Del Bajo o Del Hambre	415	Río Ligua
Comunidad de Aguas del Canal La Laja	416	Río Ligua
Comunidad de Aguas del Canal Montegrande	413	Río Ligua
Comunidad de Aguas del Canal La Palma (La Ligua)	412	Río Ligua
Comunidades de Aguas del Canal Las Garzas (La Ligua)	351	Río Ligua
Comunidad de Aguas del Canal Los Loros de La Ligua	402	Río Ligua
Comunidad de Aguas del Canal Vertiente El Monte (La Ligua)	337	
Comunidad de Aguas del Canal Vertiente La Pirca	335	
Comunidad de Aguas del Canal Comunidad Valle Hermoso	324	Río Ligua
Comunidad de Aguas del Canal Aguas Claras (La Ligua)	350	Río Ligua
Comunidad de aguas del Canal Lobino	322	Río Ligua

Nombre	N° Registro	Cuenca
Comunidad de Aguas del Canal Santa Maria	877	Río Aconcagua
Comunidad de Aguas del Canal Pala Yankee	879	Río Aconcagua
Comunidad de Aguas del Canal Palquial	889	Río Aconcagua
Comunidad de Aguas Agustinos o La Redonda	1938	Río Aconcagua
Comunidad de Aguas del Canal El Pueblo (Aconcagua)	2464	Río Aconcagua
Comunidad de Aguas del Canal Estero Zaino (Saino-Jahuel)	3093	Río Aconcagua
Chalaco alto	155	
Comunidad de Aguas del Canal Punta de Olivos	113	Río Aconcagua
Comunidad de Aguas del Canal Gancho Barbosa	114	Río Aconcagua
Comunidad de Aguas del Canal La Compuerta (Putendo)	115	Río Aconcagua
Comunidad de Aguas del Canal Desague (Putendo)	116	Río Aconcagua
Comunidad de Aguas del Canal La Higuera (Putendo)	117	Río Aconcagua
Comunidad de Aguas del Canal Gancho Las Meicas	118	Río Aconcagua
Comunidad de Aguas del Canal Lazos de Vicuña	119	Río Aconcagua
Comunidad de Aguas del Canal El Tranque (Putendo)	120	Río Aconcagua
Comunidad de Aguas del Canal Chalaco (Putendo)	121	Río Aconcagua
Comunidad de Aguas del Canal Encon Calle Larga	122	Río Aconcagua
Comunidad de Aguas del Canal Gancho Chacay	156	Río Aconcagua
Comunidad de Aguas del Canal Silva Viejo	123	Río Aconcagua

Nombre	N° Registro	Cuenca
Comunidad de Aguas del Canal Vertiente Prieto	328	
Comunidad de Aguas del Canal Guayacan	365	Río Petorca
Comunidad de Aguas del Canal Pullally o Illalolen	338	Río Ligua
Comunidad de Aguas del Canal Comunero (La Ligua)	334	Río Ligua
Comunidad de Aguas del Canal Ex Salineros	320	Río Ligua
Comunidad de Aguas del Canal Bomba Maitenal	323	Río Ligua
Comunidad de Aguas del Canal Las Salinas	311	Río Ligua
Comunidad de Aguas del Canal Toma Los Liguenses Oriente	330	Río Ligua
Comunidad de Aguas del Canal la de Toma Los Liguenses Poniente	332	Río Ligua
Comunidad de Aguas del Canal Toma Puntilla	312	Río Ligua
Comunidad de Aguas del Canal Toma Piedra Grande	341	Río Ligua
Comunidad de Aguas del Canal Toma Represita	331	Río Ligua
Comunidad de Aguas del Canal del Tranque (Petorca)	310	Río Ligua
Comunidad de Aguas del Canal Vieira	366	Río Petorca
Comunidad de Aguas del Canal Quebradilla (La Ligua)	352	Río Ligua
Comunidad de Aguas del Canal Chimba Sur (Petorca)	384	Río Petorca
Comunidad de Aguas del Canal Bellavista (Petorca)	385	Río Petorca
Comunidad de Aguas del Canal Valle Los Olmos	403	Río Petorca
Comunidad de Aguas del Canal Zapallar (Petorca)	386	Río Petorca
Comunidad de Aguas del Canal El Arbolito	390	
Comunidad de Aguas del Canal Santa Julia o Canelilla	353	Río Petorca
Comunidad de Aguas del Canal La Chacra	361	Río Petorca
Comunidad de Aguas del Canal Vertiente La Mina	368	
Comunidad de Aguas del Canal Hacienda Chalaco	362	Río Petorca
Comunidad de Aguas del Canal El Espino (Petorca)	388	Río Petorca
Comunidad de Aguas del Canal El Quiscal	355	Río Petorca
Comunidades de Aguas del Canal Los Comunes de Chalaco	394	Río Petorca

Nombre	N° Registro	Cuenca
Comunidad de Aguas del Canal El Alamo (Putendo)	124	Río Aconcagua
Comunidad de Aguas del Canal Mal Paso (Putendo)	125	Río Aconcagua
Comunidad de Aguas del Canal Barrancas o Cabrero	126	Río Aconcagua
Comunidad de Aguas del Canal Coimas (Putendo)	160	Río Aconcagua
Comunidad de Aguas del Canal Gancho Perales o Trapiche	161	Río Aconcagua
Comunidad de Aguas del Canal Los Lazos de Quebrada Herrera	162	Río Aconcagua
Comunidad de Aguas del Canal Montoya (Putendo)	163	Río Aconcagua
Comunidad de Aguas del Canal El Molino (Putendo)	164	Río Aconcagua
Comunidad de Aguas del Canal Araya (Putendo)	185	Río Aconcagua
Comunidad de Aguas del Canal Lobo de Piguchen (Putendo)	157	Río Aconcagua
Comunidad de Aguas del Canal El Cuadro (Putendo)	186	Río Aconcagua
Comunidad de Aguas del Canal Bellavista Ocho	187	Río Aconcagua
Comunidad de Aguas del Canal Grande o Rinconada de Silva (Putendo)	188	Río Aconcagua
Canal del bajo o molino	189	
Comunidad de Aguas del Canal El Puente o Culebra	861	Río Aconcagua
Comunidad de Aguas del Canal Cisneros	862	Río Aconcagua
Comunidad de Aguas del Canal Dren Borgino	864	Río Aconcagua
Comunidad de Aguas del Canal Campino	866	Río Aconcagua
Comunidad de Aguas del Canal Aguas Claras (Vert Aguas Claras Aconcagua)	870	
Comunidad de Aguas del Canal El Escorial o Del Medio	871	Río Aconcagua
Comunidad de Aguas del Canal Pedregales (Putendo)	158	Río Aconcagua
Comunidad de Aguas del Canal Turbina (Aconcagua)	872	Río Aconcagua
Comunidad de Aguas del Canal Las Mercedes (Aconcagua)	874	Río Aconcagua
Comunidad de Aguas del Canal La Isla (Aconcagua)	875	Río Aconcagua
Comunidad de Aguas del Canal Chacay o Pedregales	878	Río Aconcagua
Comunidad de Aguas del Canal La Sombra	880	Río Aconcagua
Comunidad de Aguas del Canal Romeral (Aconcagua)	881	Río Aconcagua

Nombre	N° Registro	Cuenca
Comunidad de Aguas del Canal Santa Ana (Petorca)	359	Río Petorca
Comunidad de Aguas del Canal De La Puntilla (Petorca)	364	Río Petorca
Comunidad de Aguas del Canal La Monhuaca	3207	Río Petorca
Comunidad de Aguas del Canal Artificio (Petorca)	391	
Comunidad de Aguas del Canal Donosino	389	Río Petorca
Comunidad de Aguas del Canal Los Comunes o Los Loros	381	Río Petorca
Comunidad de Aguas del Canal El Nogal (Petorca)	369	
Comunidad de aguas del Canal Las Vegas (Petorca)	382	Río Petorca
Comunidad de Aguas del Canal Pichilemu	372	Río Petorca
Comunidad de Aguas del Canal El Trapiche (Ex Canela o Lital) (Petorca bajo)	373	Río Petorca
Comunidad de Aguas del Canal Polcura (Petorca)	358	Río Petorca
Comunidad de Aguas del Canal Chimba Sur Oriente	354	Río Petorca
Comunidad de Aguas del Canal Chimba Norte	383	Río Petorca
Comunidad de Aguas del Canal La Engorda (Petorca)	379	Río Petorca
Comunidad de Aguas del Canal Tablon Seco	367	
Comunidad de aguas del Canal El Alamo (Petorca)	344	Río Petorca
Comunidad de Aguas del Canal Pullancon	371	Río Petorca
Comunidad de Aguas del Canal Aguas Claras (vertiente Aguas Claras Ligua)	370	
Comunidad de Aguas del Canal Ramadilla	345	Río Petorca
DH. Canal El Trapiche del Pedernal o del Indio	De hecho	Río Petorca
Comunidad de Aguas del Canal San Manuel o Las Vegas	374	Río Petorca
Comunidad de Aguas del Canal La Arena o El Guindo	375	Río Petorca
Comunidad de Aguas del Canal La Bomba Petorca	342	Río Petorca
Comunidad de Aguas del Canal Las Bombas de Quebradilla	329	Río Ligua
Comunidad de Aguas del Canal La Canela o Lital	378	Río Petorca
Barracon	356	
Comunidad de Aguas del Canal Del Puente (Petorca)	357	

Nombre	N° Registro	Cuenca
Comunidad de Aguas del Canal Veritente Bajo del Rio	882	
Comunidad de Aguas del Canal Santa Isabel	883	Río Aconcagua
Comunidad de Aguas del Canal Estancilla (Aconcagua)	884	Río Aconcagua
Comunidad de Aguas del Canal Las Vegas Molino	885	Río Aconcagua
Comunidad de Aguas del Canal Lobos y Castro (Putando)	159	Río Aconcagua
Comunidad de Aguas del Canal Pepino o Huidobro	886	Río Aconcagua
Comunidad de Aguas del Canal El Comunero o Ucuquer	887	Río Aconcagua
Comunidad de Aguas del Canal Valdesano o Llay Llay	890	Río Aconcagua
Comunidad de Aguas del Canal Ahumada	1093	Río Aconcagua
Comunidad de Aguas del Canal Curimon	3190	Río Aconcagua
Comunidad de Aguas del Canal Montenegro	3275	Río Aconcagua
Comunidad de Aguas del Canal Silva Nuevo	165	Río Aconcagua
Comunidad de Aguas del Canal Magna	166	Río Aconcagua
Comunidad de Aguas del Canal Rauten	3175	Río Aconcagua
Comunidad de Aguas del Canal Nuevo Pucalan	528	Río Aconcagua
Canal las flores (estero limache)	530	
Comunidad de Aguas del Canal Pequenes (Aconcagua)	1005	Río Aconcagua
Comunidad de Aguas Canal Echeverria	1085	
Canal maitenes (rabuco)	1086	
Comunidad de Aguas del Canal Las Chacras (Pucalan)	1375	Río Aconcagua
Comunidad de Aguas del Canal Colmo o Victoria	3226	Río Aconcagua
Canal embalse la purisima de san jeronimo	404	
Comunidad de aguas del canal tabolango	3247	Río Aconcagua
Comunidad de aguas tranque san jose de limache	3250	
Canal bardas de chalaco	De hecho	
Canal el quillay de chalaco	De hecho	
Comunidad de aguas canal el hidalgo de chalaco	De hecho	

Nombre	N° Registro	Cuenca
Comunidad de Aguas del Canal Calle Larga	363	Río Petorca
Comunidad de Aguas del Canal Junta De Los Rios (Río Petorca)	380	Río Petorca
canal hierro viejo	387	
Comunidad de Aguas del Canal Las Palmas (Petorca)	392	
Comunidad de Aguas del Canal Potrero Seco (Estero Chalaco)	393	Río Petorca
Canal del medio (petorca)	414	
Canal la cortadera	3208	
Canal punta redonda	3206	
Canal vertiente el alamo	3209	
Canal cerro blanco de chalaco	3211	
Canal lajas de chalaco	3213	
Canal el damasco de chalaco	3212	
Canal el sauce de chalaco	3214	
Canal la higuera de chalaco	3215	
Comunidad de aguas canal el sauce de palquico	3228	
Comunidad de aguas canal el naranjo de palquico	3227	
Comunidad de aguas canal del cobre	3231	
Canal el granado de la vega	3241	
Asociacion de canalistas del canal alicahue	205	
Canal santa ana o las garzas	321	
Las diucas	336	
La piedra	343	
Comunidad de aguas del canal la calera	346	
Comunidad de Aguas del Canal La Petaca	2818	Río Aconcagua
Comunidad de Aguas del Canal El Monte (Aconcagua)	2895	Río Aconcagua
Canal el carmen (aconcagua)	0	
Comunidad de Aguas del Canal Rosales	3121	Río Aconcagua

Nombre	N° Registro	Cuenca
Comunidad de aguas canal los patos	De hecho	
Comunidad canal las tutemas	De hecho	
Comunidad de aguas canal amable prado	De hecho	
Comunidad de aguas canal la higuera	De hecho	
Comunidad de aguas canal la tejada o el piojo	De hecho	
Comunidad de aguas canal cipriano cortez	De hecho	
Comunidad de aguas canal los maldonado	De hecho	
DH. Comunidad de Aguas del Canal El Arenal (Pedernal o Chalaco)	De hecho	
DH. Comunidad de Aguas del Canal Las Cuatro Puertas	De hecho	
Comunidad de agua canal del villorrio	De hecho	
Canal el peumo o del alto de los molinos	De hecho	
Com. de Aguas Canal las Puertas y Pozos Anexo	De hecho	
Com. de Aguas Canal Pullacon-pozo Pullacon	De hecho	
Comunidad de aguas canal pozos carrizo uno y dos	De hecho	
Comunidad de aguas pozo santa ana del sauce	De hecho	
Comunidad de aguas de campos ahumada	De hecho	
Canal avendañina y urtubiana	De hecho	
Comunidad de aguas campos ahumada	De hecho	
Canal primera quebrada	De hecho	
Canal zamora o las vizcachas	De hecho	
Comunidad de aguas canal santander	De hecho	
Comunidad de obras de drenaje panquehue	De hecho	
Comunidad de aguas del canal estanquera	De hecho	
Comunidad de regantes de olmue	De hecho	
Comunidad de aguas ex-fundo los leones	De hecho	
Asociacion de canalistas canal el melon	De hecho	
Comunidad de Aguas los Caleos	De hecho	

Nombre	N° Registro	Cuenca
comunidad de aguas del canal quillayes	11	
Comunidad de Aguas del Canal Parcela	3232	Río Aconcagua
Comunidad de Aguas del Canal El Morro (Putando)	127	Río Aconcagua
Comunidad de Aguas del Canal El Pueblo (Putando)	168	Río Aconcagua
Comunidad de Aguas del Canal Salinas (Putando)	169	Río Aconcagua
Comunidad de Aguas del Canal Rinconada Chica (Putando)	170	Río Aconcagua
Comunidad de Aguas del Canal Guzmanes (Putando)	171	Río Aconcagua
Comunidad de Aguas del Canal Sauce o Encon	510	Río Aconcagua
Comunidad de Aguas del Canal Mirador (Lo Campo)	863	Río Aconcagua
Comunidad de Aguas del Canal Las Torres (Lo Campo)	865	Río Aconcagua
Comunidad de Aguas del Canal Viña Errazuriz o Turbina	867	Río Aconcagua
Comunidad de Aguas del Canal Turbina (Lo Campo)	868	Río Aconcagua
Comunidad de Aguas del Canal La Compañía (Putando)	154	Río Aconcagua
Comunidad de Aguas del Canal San Antonio (Lo Campo)	869	Río Aconcagua
Comunidad de Aguas del Canal Purehue	876	Río Aconcagua

Nombre	N° Registro	Cuenca
Candelaria y comunidad	De hecho	
Comunidad de aguas los aromos	De hecho	
Comunidad de aguas canal el garretón	De hecho	
Asociación de canalistas del embalse de Iliu-Iliu	De hecho	
Comunidad de aguas canal el molino ramal el sauce	De hecho	
Comunidad de aguas del canal pachacama	De hecho	
Canal toma la higuera	De hecho	
Comunidad de Aguas Pozo El Cardo Arriba A-5	De hecho	
Comunidad de aguas tranque el porvenir	De hecho	
Comunidad de aguas embalse el peral	De hecho	
Comunidad de aguas canal el asilo	De hecho	
Comunidad de aguas canal la floresta	De hecho	
Comunidad de aguas canal concon alto	De hecho	
Comunidad de aguas canal san victor	De hecho	
Comunidad de Aguas del Canal Bellavista (Putando, Aconcagua)	167	Río Aconcagua

Cuadro 18. Listado de CA de la Región Metropolitana

Nombre	N° Registro	Cuenca
DH. Comunidad de Aguas Canal el Arenal (TALAGANTE)	De hecho	Río Maipo
Comunidad de Aguas del Canal Aguila Sur	3174	Río Maipo
Comunidad de Aguas del Canal Aguila Norte	3086	Río Maipo
DH. Canal Diecinueve Los Hornos-Laguna	De hecho	Río Maipo
DH. Canal Del Chancho Las Mercedes	De hecho	Río Maipo

Nombre	N° Registro	Cuenca
Comunidad de aguas canal santa rita	52	
Comunidad de Aguas del Canal Derrames Paipa o Las Mercedes Bajo María Pinto	408	
Santa emilia	849	
Canal huechun	1370	
Canal la higuera (popeta)	1377	

Nombre	N° Registro	Cuenca
Comunidad de Aguas del Canal Hospital (Angostura)	3166	Río Maipo
Comunidad de Aguas del Canal San Antonio de Naltahua	409	Río Maipo
Comunidad de Aguas del Canal Naltahua	851	Río Maipo
DH. Canal La Leonera	De hecho	
Comunidad de Aguas del Canal Alto La Esperanza	3202	Río Maipo
DH. Canal Bombilla	De hecho	
Comunidad de Aguas del Tronco Comun Canal Chifihue Chacon y del Canal Chacon	778	Río Maipo
DH. Canal Quebrada El Nilhue (Canal Nilhue)	De hecho	Río Maipo
Comunidad de Aguas del Canal La Rinconada (Zanjon de la Aguada)	3233	Río Maipo
Comunidad de Aguas del Canal Peñafior	2463	Río Maipo
DH. Canal El Recreo de Peñafior	De hecho	Río Maipo
Ex fundo la reina sur de colina	2693	
Pozo uno el monasterio	2916	
Canal hacienda huechun	309	
DCe punta de peuco	411	
Comunidad de Aguas el Lucero	0	
Canal del cristo	780	
Comunidad de Aguas del Canal Las Cucas	811	Río Maipo
Comunidad de Aguas del Canal Melocoton Alto	850	Río Maipo
Comunidad de Aguas del Canal Maurino	856	Río Maipo
Comunidad de Aguas del Canal El Principal de Pirque N° 2	941	
Principal de pirque	1006	
Comunidad de Aguas del Canal La Calchona - Melocoton Bajo	1092	Río Maipo
Comunidad de aguas canal astorga	3224	
Comunidad de aguas el yugo	3249	
Clarillo lo arcaya	2843	
Comunidad de Aguas del Canal El Manzano	0	Río Maipo

Nombre	N° Registro	Cuenca
Derivado pudahuel	2861	
Ex-fundo san luis de colina	531	
De la hijuela cinco del ex fundo el desc	2458	
Derivado pudahuel	2861	
Comunidad de Aguas Canal La Dehesa	7	Río Maipo
Comunidad de Aguas del Canal Villa Las Rosas de la Granja	14	Río Maipo
Comunidad de Aguas del Canal Pueblo de Quilicura	396	Río Maipo
Canal agua del medio de santa sofia de lo cañas	509	
Comunidad De Aguas del Canal Mapuhue	527	Río Maipo
La virgen o el durazno santa sofia de lo caña	1321	
Santa matilde	3220	
Canal jihuela oriente de las perdices	3238	
Comunidad de aguas santa ana de polpaico	De hecho	
Asociacion Canalistas Quebrada el ADil	De hecho	
El Espinalillo de Caleu	De hecho	
Comunidad de aguas Pozo Nuevo Colorado	De hecho	
Comunidad de Aguas Nuevo Colorado Sector N.	De hecho	
Pozo chorrillos	De hecho	
Pozo crucero peralillo	De hecho	
Comunidad de aguas los hornos de colina	De hecho	
Comunidad de Aguas Pozo N°1 el Monasterio	De hecho	
Comunidad de aguas de ex fundo san francisco	De hecho	
Comunidad de aguas el cruceral de pirque	De hecho	
Comunidad de aguas del canal la palita	De hecho	
Comunidad de aguas del canal cruz roja	De hecho	
Comunidad de aguas reserva cora n8	De hecho	
Comunidad de aguas el toyo	De hecho	

Nombre	N° Registro	Cuenca
Canal osandon	3101	
El manzano (maipo)	2799	
Clarillo lo arcaya	2843	
Comunidad de Aguas del Canal Manzano Oriente	2885	Río Maipo
Comunidad de Aguas del Canal Comunero o San Jose	3089	Río Maipo
Canal morenino	3090	
El añil	3184	
Balneario el ingenio	51	
Canal comunidades de aguas est.el toro,vert.el	432	
Comunidad de Aguas del Canal San Benjamin de Pirque	465	Río Maipo
Comunidad de Aguas del Canal San Alfonso	532	Río Maipo
Comunidad de Aguas del Canal Tanguito	855	Río Maipo
Canal colonia de paine	1089	
Los copihues	1379	
Comunidad de aguas del canal la ermita n° 1	3185	
Marco siete canal qquinta	2862	
Huertos familiares de linderos	3092	
Comunidad de aguas santa victoria de viluco	2482	
Comunidad de Aguas del Canal Paula Jaraquemada	0	
Canal toma c del estero del inca o escorial	3110	
Comunidad nuevo horizonte	1935	
Comunidad san rafael	1936	
Canal parcelas el diamante	2219	
Hacienda chada	2457	
Marco siete punto uno del canal santa rita	2766	
Marco siete canal quinta	2862	
Paula jaraquemada	2878	
Canal fernandino	2909	

Nombre	N° Registro	Cuenca
Comunidad de aguas mejoreros de puente alto	De hecho	
Comunidad de aguas coyanco	De hecho	
Comunidad de Aguas Canal el Manzano Oriente	De hecho	
Canal Morenino (R.M.)	De hecho	
Comunero o San José	De hecho	
Agricola challay alto ltda	De hecho	
Agricola challay alto limitada	De hecho	
Comunidad de Aguas Parcela el Diamante	De hecho	
C. de Aguas Aguas Claras	De hecho	
Comunidad de aguas Pozo la Huachera	De hecho	
Comunidad de aguas pozo San Francisco de la Huache	De hecho	
DH. Registro Comunidad de Aguas Canal Aguila Norte	De hecho	
Pozo 1 las pircas de huelquen	De hecho	
Comunidad de Aguas Pueblo el Paico	De hecho	
Comunidad de Aguas Canal PeDaflor	De hecho	
Comunidad de Aguas el Monte de las Mercedes	De hecho	
Comunidad de aguas pozo las palmas de oliveto	De hecho	
Comunidad de aguas canal la bombilla	De hecho	
Comunidad de aguas canal herrerano	De hecho	
Comunidad pueblo el paico	De hecho	
Comunidad de aguas canal parcelero agricola lonque	De hecho	
Comunidad de agua jose antonio celsi ferrer y otro	De hecho	
Comunidad de aguas ricardo angel olave muñiz	De hecho	
La colonia alemana	De hecho	
Comunidad de aguas canal lumbreras	De hecho	
Comunidad de aguas canal popeta y san juan	De hecho	
Comunidad de aguas san jose de puangue	De hecho	
Comunidad de aguas canal el tranque huechun	De hecho	

Nombre	N° Registro	Cuenca
Comunidad de aguas el recurso de buin	8	
Comunidad de Aguas del Canal Santa Teresa de Tango	10	Río Maipo
Com. de aguas huertos familiares valdivia de paine	15	
Canal comunero iturriaga gerstle	493	
Comunidad de Aguas del Canal Flora Infante	533	Río Maipo
San luis (talagante)	3108	
Comunidad de Aguas del Canal Santa Rosa de Chena	434	Río Maipo
Canal los pinos de oliveto	506	
Canal el canelo de isla de maipo	1168	
R. Pozo el Espinal	2842	
Maria Pinto	2817	
De la primera toma del estero popeta	3117	
Canal Culiprán	2850	
Canal el gallo	3094	
Maria pinto	2817	
Culipran	2850	
Comunidad de Aguas Canal Chorombo	2879	
Picano del maipo	3069	
Comunidad de aguas la palma de ibacache	1	
Comunidad de aguas san jose de curacavi	3	
Comunidad de aguas canal ovalle	4	
Canal el rosario	13	

Nombre	N° Registro	Cuenca
Comunidad de aguas canal manantiales	De hecho	
Comunidad de aguas canal ejemplo	De hecho	
Comunidad de aguas canal el maiten	De hecho	
Comuneros del canal chico	De hecho	
Comunero canal tranque los molles	De hecho	
Comunidad de Aguas Pueblo el Paico	De hecho	
Comunidad de Obras de Drenajes Cerrillos y Santa I	De hecho	
Comunidad de Aguas Pozo ex- Hacienda Alhue	De hecho	
Comunidad de Aguas Canal Chorombo	De hecho	
Comunidad de aguas canal el molino y wodehause de	De hecho	
Comunidad de aguas canal basurero	De hecho	
Comunidad de aguas canal ranchillo	De hecho	
Comunidad de aguas canal el contrapeso	De hecho	
Comunidad de aguas canal el risquero	De hecho	
Comunidad de agua canal la isla de huenchun	De hecho	
Comunidad de agua canal el bosque	De hecho	
Comunidad de agua canal eucalipto	De hecho	
Comunidad canal la rinconada de maipu	De hecho	
Comunidad de aguas el chancho	De hecho	
DH. Comunidad de Aguas Asociacion de Vecinos La Parva	De hecho	
DH. Comunidad de Aguas Corporacion Adelanto Farellones	De hecho	

Cuadro 19. Listado de CA de la Región de O'Higgins

Nombre	N° Registro	Cuenca
Comunidad de Aguas del Canal La Estancilla (Codegua)	2915	Río Maipo
Comunidad de Aguas del Embalse Picarquín	3217	Río Maipo

Nombre	N° Registro	Cuenca
Comunidad de Aguas del Canal la Calvina	688	Río Rapel
Comunidad de Aguas del Canal Cerrillos (Pudimavida o Puquillay)	689	Río Rapel

Nombre	N° Registro	Cuenca
DH. Canal Casas de Peuco	De hecho	Río Maipo
Comunidad de Aguas del Canal Carlino	1614	Río Maipo
Comunidad de Aguas del Canal San Ramon (Petorca)	360	Río Rapel
R. palotes	2853	
R. pumaiten	2857	
R. san jose de pataguas	2891	
R. canal el molino (machali)	2904	
Comunidad de Aguas del Canal Cachapoal Ramal Ex Hacienda La Punta (con 2 expedientes)	1354	
R. san jose de pataguas	0	
R. canal el molino (machali)	0	
Comunidad de Aguas del Canal San Pedro	3170	
Comunidad de Aguas del Canal Cordova	641	Río Rapel
Comunidad de Aguas del Canal Lo Miranda	776	Río Rapel
Marco 5 o peumales del canal aguas claras	2480	
Marco 24 "a" del canal cabrino	2481	
Las toscas	2854	
Los silos el llano	2855	
La cruz	2856	
Canal el molino (estero zamorano)	2888	
Cuchipuy	2889	
Canal sta. teresa	2890	
Comunidad de Aguas del Canal El Molino (Claro de Rengo 1era)	2892	Río Rapel
Comunidad de Aguas del Canal Cerrillo (Quilicura)	2893	Río Rapel
Canal el molino de angostura	2912	
Tranque millahue	2914	
Comunidad de Aguas del Canal Santa Margarita (Claro de Rengo)	2918	Río Rapel

Nombre	N° Registro	Cuenca
Comunidad de Aguas del Canal El Encinal	690	Río Rapel
Comunidad de Aguas del Canal La Rueda (Pudimavida o Puquillay)	691	Río Rapel
Comunidad de Aguas del Canal El Cardal	692	Río Rapel
Comunidad de Aguas del Canal El Pueblo Uno (Pudimavida o Puquillay)	693	Río Rapel
Comunidad de Aguas del Canal Zamorano Jaramillo (Río Tinguiririca)	695	Río Rapel
Las viñas	696	
Comunidad de Aguas del Canal Santa Rita (Chimbarongo)	700	Río Rapel
La mina poniente o la minera poniente	701	
Comunidad de Aguas del Canal Molina/Molino San Luis (Estero Chimbarongo)	702	Río Rapel
Comunidad de Aguas del Canal La Agapina (Estero Guirivilo)	705	Río Rapel
Comunidad de Aguas del Canal El Angel- El Olmo (Estero Guirivilo)	706	Río Rapel
Comunidad de Aguas del Canal La Pataguilla (Estero Las Toscas)	707	Río Rapel
La garzina o gollina	709	
Canal los carrizos (zamorano)	720	
Canal acequia la javierana	721	
La barranca	722	
Comunidad de Aguas del Canal Calleuque (Estero Las Toscas)	723	Río Rapel
Comunidad de Aguas del Canal Monterino (Estero La Limosna)	724	Río Rapel
Canal los nilos	725	
Canal taco del puente	726	
Canal chorrillo	727	
Comunidad de Aguas del Canal Comunero de Jose Caceres (Río Tinguiririca)	732	Río Rapel
Comunidad de Aguas del Canal Los Perez (Río Tinguiririca)	733	Río Rapel
Comunidad de Aguas del Canal Cervantina (Río Tinguiririca)	734	Río Rapel
Comunidad de Aguas del Canal Rinconada y Manantiales (Río Tinguiririco)	735	Río Rapel
Comunidad de Aguas del Canal Calabozo (Río Tinguiririca)	736	Río Rapel

Nombre	N° Registro	Cuenca
Comunidad de Aguas del Canal Peñon (Claro de Rengo 1era)	3186	Río Rapel
Comunidad de Aguas del Canal Colonia Esmeralda	6	
Pataguas afuera	27	
Comunidad de Aguas del Canal Isla Grande	184	Río Rapel
Comunidad de Aguas del Canal San Luis (Claro de Rengo)	377	Río Rapel
Canal el molino (claro de rengo 2da)	417	
Canal la romina	508	
Comunidad de Aguas del Canal El Pedregal (Claro de Rengo 1era)	519	Río Rapel
Canal la laguna (la ligua)	520	
Comunidad de Aguas del Canal Chancon	555	Río Rapel
Comunidad de Aguas del Canal Numero Cuatro (Estero Frio)	627	Río Rapel
Comunidad de Aguas del Canal Numero Uno (Estero Frio)	628	Río Rapel
Comunidad de Aguas del Canal Del Molino (El Molino o Bollenar)	629	Río Rapel
Comunidad de Aguas del Canal la Higuera (Guacarhue)	630	Río Rapel
Comunidad de Agua del Canal Los Cuartos	631	Río Rapel
Comunidad de Aguas del Canal Alejandrino	632	Río Rapel
Comunidad de Aguas del Canal Paso las Rosas	633	Río Rapel
Comunidad de Aguas del Canal Alegria	635	Río Rapel
Comunidad de Aguas del Canal Lopez o la Verdad	636	Río Rapel
Comunidad de Aguas del Canal Los Maquis (Rigolemu)	637	Río Rapel
Comunidad de Aguas del Canal Rigolemu	638	Río Rapel
Comunidad de Aguas del Canal Toma Ballica	639	Río Rapel
Comunidad de Aguas del Canal Paula Urrutia	640	
Comunidad de Aguas del Canal Lorenzoni	642	Río Rapel
Comunidad de Aguas del Canal Santa Mariana Poniente	643	
Comunidad de Aguas del Canal Santa Rita o las Rosas Uno	644	Río Rapel

Nombre	N° Registro	Cuenca
Comunidad de Aguas del Canal Los Maturanas (Río Tinguiririca)	739	
Canal los mañanes	742	
Comunidad de Aguas del Canal Miraflores (Río Tinguiririca)	743	Río Rapel
Comunidad de Aguas del Canal La Palma y Comunero Los Palacios (Río Tinguiririca)	744	Río Rapel
Comunidad de Aguas del Canal Ochentino	747	Río Rapel
Canal tres (pidihuinco o tordillo)	748	
Comunidad de Aguas del Canal Uretano	749	Río Rapel
Comunidad de Aguas del Canal El Perejil (Río Tinguiririca)	750	Río Rapel
Comunidad de Aguas del Canal el Buitre (Chimbarongo)	751	Río Rapel
Canal dos (pidihuinco o tordillo)	752	
Comunidad de Aguas del Canal Quilapan	755	Río Rapel
Comunidad de Aguas del Canal Cerro (Est el Buitre)	757	Río Rapel
Canal el membrillo uno	758	
Comunidad de Aguas del Canal Peñuelas (Río Tinguiririca)	759	Río Rapel
Comunidad de Aguas del Canal Lo Valenzuela	761	Río Rapel
Comunidad de Aguas del Canal El Rincon (Antivero)	762	Río Rapel
Comunidad de Aguas del Canal El Canelo (Antivero)	763	Río Rapel
Comunidad de Aguas del Canal Vicentina (Río Tinguiririca)	764	Río Rapel
Comunidad de Aguas del Canal Los Briones (Río Tinguiririca)	765	Río Rapel
Comunidad de Aguas del Canal Molino de Yaquil (Río Tinguiririca)	766	Río Rapel
Canal la turbina (tinguiririca)	767	
Comunidad de Aguas del Canal Apalta N°2 (Río Tinguiririca)	782	Río Rapel
Comunidad de Aguas del Canal Apalta N°1 (Río Tinguiririca)	783	Río Rapel
Comunidad de Aguas del Canal Vicentano	784	Río Rapel
Comunidad de Aguas del Canal Trapiche y Cañadilla (Río Tinguiririca)	785	Río Rapel
Comunidad de Aguas del Canal El Gancho (Río Tinguiririca)	786	Río Rapel

Nombre	N° Registro	Cuenca
Comunidad de Aguas del Canal Camarico	645	
Almendro	646	
Comunidad de Aguas del Canal Mendoza	647	Río Rapel
Comunidad de Aguas del Canal Urbina (Claro de Rengo 1era)	648	Río Rapel
Molina	649	
Comunidad de Aguas del Canal Lo Cartagena	650	Río Rapel
Comunidad de Aguas del Canal Manchenes o Malloino	651	Río Rapel
Comunidad de Aguas del Canal La Mocha	652	Río Rapel
Comunidad de Aguas del Canal La Rinconada de Miranda	653	Río Rapel
Comunidad de Aguas del Canal Del Medio (Est Paso de Piedra)	654	Río Rapel
Canal miranda	655	
Comunidad de Aguas del Canal Millaray Uno	656	Río Rapel
Comunidad de Aguas del Canal Toma Santiago Ortiz	657	Río Rapel
Comunidad de Aguas del Canal El Cerro (El Molino)	658	Río Rapel
Comunidad de Aguas del Canal El Rulo (Cochango)	659	Río Rapel
Comunidad de Aguas del Canal Carrizal (Claro de Rengo 2da)	674	Río Rapel
Comunidad de Aguas del Canal El Huapi	675	Río Rapel
Comunidad de Aguas del Canal Guacarhuino	676	Río Rapel
Comunidad de Aguas del Canal Numero Nueve (Estero Frio)	677	Río Rapel
Comunidad de Aguas del Canal Las Hualtatas	678	Río Rapel
Comunidad de Aguas del Canal Palmino	679	Río Rapel
Comunidad de Aguas del Canal Millaray Dos	680	Río Rapel
Comunidad de Aguas del Canal Bravo (Est la Estacada)	681	
CANAL LA PENA	682	
Comunidad de Aguas del Canal Millahue (Cachapoal)	683	Río Rapel
Comunidad de Aguas del Canal Las Gredas	684	Río Rapel

Nombre	N° Registro	Cuenca
Comunidad de aguas canal el membrillo dos	787	
Comunidad de Aguas del Canal Bolbaran (Río Tinguiririca)	788	Río Rapel
Comunidad de Aguas del Canal Antucano o de los Huachos (Estero Antucano o De los Huachos (Estero Guirivilo)	789	Río Rapel
Comunidad de Aguas del Canal Santa Catalina (Río Tinguiririca)	790	Río Rapel
Comunidad de Aguas del Canal Palmilla (Río Tinguiririca)	791	Río Rapel
Comunidad de aguas canal comunero del peñon	794	
Comunidad de Agua Canal Los Maquis (Tinguiririca)	795	Río Rapel
Comunidad de Aguas del Canal Auquinco	796	Río Rapel
Comunidad de Aguas del Canal San Jose de Toro	797	Río Rapel
Comunidad de Aguas del Canal San Jose de Puquillay	798	Río Rapel
Comunidad de Aguas del Canal Codegua Sur (Pidihuinco)	799	Río Rapel
Comunidad de Aguas del Canal Los Tablones	800	Río Rapel
Comunidad de Aguas del Canal El Cuadro (Chimbarongo)	801	Río Rapel
Comunidad de Aguas del Canal Sucesion Cabello	802	
Comunidad de Aguas del Canal Comunero de Puquillay	803	Río Rapel
Comunidad de Aguas del Canal El Pueblo (Pudimavida o Puquillay)	804	Río Rapel
Comunidad de Agua del Canal Los Cardos	805	Río Rapel
Comunidad de Aguas del Canal Los Parrones, ramal oriente y poniente (Estero Peralillo)	842	Río Rapel
Mateano	857	
Comunidad de Aguas del Canal Ramirano o Esperanza (Río Tinguiririca)	858	Río Rapel
Comunidad de Aguas del Canal Lo Galvez y toma El Molino (Río Tinguiririca)	888	Río Rapel
Comunidad de Aguas del Canal La Orilla (Las Piedras)	1522	Río Rapel
Comunidad de Aguas del Canal La Ronda	1524	Río Rapel
Comunidad de Aguas del Canal Los Maitenes (Est los Canales)	1525	Río Rapel
Canal derrames lumbrera	1526	
Canal derrames platina b	1527	

Nombre	N° Registro	Cuenca
Comunidad de Aguas del Canal Farias Machuca	685	Río Rapel
Comunidad de Aguas del Canal Villelano	708	Río Rapel
Comunidad de Aguas del Canal Bisquertt	710	Río Rapel
Pretil	711	
Comunidad de Aguas del Canal Del Cerro (Claro de Rengo 2da)	712	Río Rapel
Comunidad de Aguas del Canal Cuenca	713	Río Rapel
Comunidad de Aguas del Canal Morales (Rigolemu)	714	Río Rapel
Comunidad de Aguas del Canal Mira	715	Río Rapel
Comunidad de Aguas del Canal El Molino Chico	716	Río Rapel
Comunidad de Aguas del Canal La Cuevana	717	Río Rapel
Comunidad de Aguas Canal Lo Ulloa	718	
Comunidad de Aguas del Canal Fundo San Luis	719	Río Rapel
Comunidad de Aguas del Canal Puren	728	Río Rapel
Comunidad de Aguas del Canal Maitenes	729	Río Rapel
Comunidad de Aguas del Canal Los Bajos	730	Río Rapel
Comunidad de Aguas del Canal La Higuera (Estero Puren)	731	Río Rapel
Comunidad de Aguas del Canal San Pedro (Claro de Rengo 2da)	738	Río Rapel
Comunidad de Aguas Canal Tuniche	740	
Comunidad de Aguas del Canal Molino de Tunca	741	Río Rapel
Comunidad de Aguas del Canal Panquehue	745	Río Rapel
Comunidad de Aguas del Canal Copequen	746	Río Rapel
Comunidad de Aguas del Canal Santa Mariana Oriente	753	Río Rapel
Comunidad de Aguas del Canal la Gloria	754	Río Rapel
Comunidad de Aguas del Canal Santa Elena (Cachapoal)	756	Río Rapel
Canal la puntilla	760	
Comunidad de Aguas del Canal San Luis de Idahue	768	Río Rapel

Nombre	N° Registro	Cuenca
Comunidad de Aguas del Canal El Guindo (Talcamavida)	1528	Río Rapel
Comunidad de Aguas del Canal Cunaco (Río Tinguiririca)	1597	Río Rapel
Comunidad de Aguas del Canal Las Trancas	1598	Río Rapel
Canal el peral (rapel)	1601	
Comunidad de Aguas del Canal Almarza (Río Tinguiririca)	1603	Río Rapel
Comunidad de Aguas del Canal Polloni (Río Tinguiririca)	1611	Río Rapel
Comunidad de Aguas del Canal Corontillo (Río Tinguiririca)	1612	Río Rapel
Comunidad de Aguas del Canal Bajo Vargas (Río Claro)	1613	Río Rapel
Comunidad de Aguas del Canal Sin Nombre N° 5 (Calicanto)	1615	Río Rapel
Comunidad de Aguas del Canal Pedro Donoso (Río Tinguiririca)	1616	Río Rapel
Comunidad de Aguas del Canal Chimbarongo (Río Tinguiririca)	1617	Río Rapel
Comunidad de Aguas del Canal Perez (Talcamavida)	1619	Río Rapel
Comunidad de Aguas del Canal Comunero La Tuna	1620	Río Rapel
Comunidad de Aguas del Canal Pillan Bajo	1621	Río Rapel
Comunidad de Aguas del Canal Del Cerro (Talcamavida)	1622	Río Rapel
La dehesa	1623	
Comunidad de Aguas del Canal El Peumo (Chacarillas)	1624	Río Rapel
Comunidad de Aguas del Canal Moyana	1625	Río Rapel
Comunidad de Aguas del Canal Rusana	1626	Río Rapel
Comunidad de Aguas del Canal Cabello	1627	Río Rapel
Comunidad de Aguas del Canal Lo Cepeda	1628	Río Rapel
Comunidad de Aguas del Canal Sin Nombre N° 3 (Calicanto)	1629	Río Rapel
Comunidad de Aguas del Canal Sin Nombre N° 4 (Calicanto)	1630	Río Rapel
Comunidad de Aguas del Canal Sanchez (Talcamavida)	1631	Río Rapel
Comunidad de Aguas del Canal Viña Macaya	1634	Río Rapel
Comunidad de Aguas del Canal Montecillos Grande (Río Claro)	1636	Río Rapel

Nombre	N° Registro	Cuenca
Canal la vina (rapel)	769	
Comunidad de Aguas del Canal Sanchino (ex canal Sanchez Rivera)	770	Río Rapel
Comunidad de Aguas del Canal Dinamarca	771	Río Rapel
Comunidad de Aguas del Canal Monte Lorenzo	772	Río Rapel
Comunidad de Aguas del Canal Comun (Segunda Seccion Cachapoal)	773	Río Rapel
Comunidad de Aguas del Canal El Molino o Peumal	774	Río Rapel
Comunidad de Aguas del Canal Punta de Tunca	775	Río Rapel
Comunidad de Aguas del Canal Las Pataguas y Los Mayos	779	
Comunidad de Aguas del Canal El Molino (Cachapoal)	781	Río Rapel
Comunidad de Aguas del Canal Bajo Requehua	792	Río Rapel
Comunidad de Aguas del Canal Naranjal	793	Río Rapel
Comunidad de Aguas del Canal San Vicente (Zamorano)	806	Río Rapel
Comunidad de Aguas del Canal Toro y Zamorano	807	Río Rapel
Comunidad de Aguas del Canal Alto Requehua	808	Río Rapel
Comunidad de Aguas del Canal Pena y Gonzalez	809	Río Rapel
Comunidad de Aguas del Canal Coltauco Monte Grande	1091	Río Rapel
Ramirano tranque chico	1134	
Comunidad de Aguas del Canal Peralino	1378	Río Rapel
El molino (machali)	1529	
Comunidad de Aguas del Canal El Molino (Estero Taguilla)	1605	Río Rapel
Canal la higuera (machali)	1606	Río Rapel
Comunidad de Aguas del Canal Coligues Bajo	1618	Río Rapel
Comunidad de Aguas del Canal La Caridad	1670	Río Rapel
Derrames granero	1712	
Comunidad de Aguas del Canal La Valdiviana	1713	Río Rapel
Comunidad de Aguas del Canal Milagro o Las Mercedes (Machali)	1714	Río Rapel

Nombre	N° Registro	Cuenca
Comunidad de Aguas del Canal Bomba Parceleros	1638	Río Rapel
Derrames platina a	1639	
Comunidad de Aguas del Canal Quinta o Quintano (Río Tinguiririca)	1666	Río Rapel
Comunidad de Aguas del Canal La Orilla (Río Tinguiririca)	1667	Río Rapel
Comunidad de Aguas del Canal San Juan de Pedehue o La Puntilla (Río Tinguiririca)	1668	Río Rapel
Comunidad de Aguas del Canal San Gregorio (Río Tinguiririca)	1669	Río Rapel
Comunidad de Aguas del Canal La Polcura (Río Tinguiririca)	1697	Río Rapel
Comunidad de Aguas Canal del La Ramada	1707	Río Rapel
Comunidad de Aguas del Canal Alantana	1710	Río Rapel
Comunidad de Aguas del Canal Sin Nombre N° 1 (Talcamavida)	1711	Río Rapel
Cassanello o portino	1764	
Comunidad de Aguas del Canal Orillano	1765	Río Rapel
Comunidad de aguas canal la cruz	3167	
Comunidad de Aguas del Canal Perales (Pudimavida o Puquillay)	3168	Río Rapel
Canal toma la encierra	3180	
Comunidad de Aguas del Canal Chaucha uno (Estero El Cholo)	3181	Río Rapel
Comunidad de Aguas del Canal Los Pinos o Sauce Dos (Río Tinguiririca)	3179	Río Rapel
Canal toma los patos o desagüe los patos	3178	
Comunidad de aguas canal toma la escuela	3177	
Comunidad de Aguas del Canal La Patagua (Estero Las Toscas)	3244	Río Rapel
C. de aguas embalse estacional nilahue barahona	3240	
Comunidad de aguas canal quicharco y santa elena	397	
Comunidad de Aguas del Canal Toma Uno (El Sauce)	3151	Río Rapel
Comunidad de Aguas del Canal Toma Dos o Del Pueblo (Ortega)	3150	Río Rapel
Comunidad de Aguas del Canal Donoso o Toma Seis	3149	Río Rapel
Comunidad de Aguas del Canal La Patagua o Toma Siete (Pulin)	3131	

Nombre	N° Registro	Cuenca
La puntilla	1715	
Comunidad de Aguas del Canal del Puente (Machali)	1766	Río Rapel
Comunidad de Aguas del Canal Coligues Alto	1767	Río Rapel
Comunidad de Aguas del Canal Chifñihuano	3159	Río Rapel
Comunidad de Aguas del canal Chacayes	3127	
Comunidad de Aguas del Canal De Millahue (Cochango)	3148	Río Rapel
Comunidad de Aguas del Canal El Carnero o Caruco	3126	Río Rapel
Comunidad de Aguas del Canal El Llano	3125	Río Rapel
Comunidad de Aguas del Canal Las Pataguas o Carrizo	3124	Río Rapel
Comunidad de Aguas del Canal Toma San Luis	3156	Río Rapel
Comunidad de Aguas del Canal San Ignacio (Tipaume)	3157	
Comunidad de Aguas del Canal La Chupalla	3134	
Comunidad de Aguas del Canal Toma Galvez	3133	Río Rapel
Comunidad de Aguas del Canal Toma Olivares	3135	Río Rapel
Comunidad de Aguas del Canal Corcolen	3152	
Comunidad de Aguas del Canal el Milagro	3158	
Comunidad de Aguas del Canal San Alberto	3129	Río Rapel
Comunidad de Aguas del Canal Romeral (Cachapoal)	3130	
Pozo san jose de marchigüe	3191	
Del canal el peñon	3186	
Comunidad de Aguas del Canal Poblacion (Claro de Rengo 1era)	3187	Río Rapel
Pozo idahue numero uno san vicente tagua-tagua	3196	
Pozo idahue numero dos, san vicente tagua-tagua	3195	
Comunidad de Aguas del Canal Popeta	3246	Río Rapel
Comunidad de Aguas del Canal Besoain	3234	Río Rapel
Comunidad de aguas ohiggins de pilay	3258	
Comunidad de Aguas Tranque Millahue	2914	

Nombre	N° Registro	Cuenca
Comunidad de Aguas del Canal Calixto o Toma Tres	3147	Río Rapel
Comunidad de Aguas del Canal Toma Cuatro (Lagunillas)	3145	Río Rapel
Comunidad de Aguas del Canal El Rey o Toma Cinco	3128	Río Rapel
Comunidad de Aguas del Canal Las Pataguas	3137	
Canal los pasillos o toma del p	3141	
Comunidad de Aguas del Canal Los Lingues (Río Tinguiririca)	3140	Río Rapel
Comunidad de aguas canal el monte	3136	
Comunidad de Aguas del Canal Los Lagos	3144	
Comunidad de Aguas del Canal Toma N°5 o Los Pinos (Estero Los Pasillos)	3143	Río Rapel
canal toma nº 7 o ernesto leon	3142	
Comunidad de Aguas del Canal Chuchunco o N°8 (Estero Alonso de Morales)	3146	Río Rapel
Canal aurelio rivera o canal nu	3138	
Comunidad de Aguas del Canal El Pangue	3139	
Comunidad de Aguas del Canal El Rosario	3165	Río Rapel
Comunidad de Aguas del Canal San Benito o Donoso Arrue	3164	Río Rapel
Comunidad de Aguas del Canal Manquehua	3162	Río Rapel
Comunidad de Aguas del Canal Santa Rosa	3163	Río Rapel
Comunidad de Aguas del Canal San Vicente (Rosario)	3160	Río Rapel
Comunidad de aguas canal los cajones	3161	
Comunidad de Aguas del Canal De la Fuente (Estero La Fuente)	3154	Río Rapel
Comunidad de Aguas del Canal Ranquilco o Toma La Higuera	3155	Río Rapel
Comunidad de Aguas del Canal Los Socios	3153	Río Rapel
Comunidad de aguas pozos guadalaio nº 1, 2, 3 y 4	2917	
Comunidad de Aguas Tranque Cerrillos	De hecho	
Comunidad de aguas canal popeta	De hecho	
Comunidad de aguas canal idahue el bosque	De hecho	
Comunidad de aguas canal bisquertt	De hecho	

Nombre	N° Registro	Cuenca
Las Toscas	2854	
Comunidad de aguas el molino	0	
Comunidad de aguas canal cuchipuy	0	
Los Silos el Llano	2855	
La cruz	2856	
Santa teresa (cachapoal)	0	
Comunidad de Aguas Canal el Molino (RENGO)	2892	
R. pozo los cardos	2844	
R. pozo sagrado corazon	2845	
R. pozo las garzas	2846	
Comunidad de aguas del canal Marinano (Rio Tinguiririca)	3111	Río Rapel
Comunidad de Aguas del Canal El Cerro (Chimbaronogo)	607	Río Rapel
Comunidad de Aguas del Canal Capillano	777	Río Rapel
Comunidad de Aguas del Canal Las Vertientes (El Cerro)	1523	Río Rapel
Comunidad de Aguas del Canal Las Cuadras	1599	Río Rapel
Comunidad de Aguas del Canal El Molino (Est los Canales - Chimbarongo)	1600	Río Rapel
Comunidad de Aguas del Canal Cajas (Est los Canales- Chimbarongo)	1602	Río Rapel
Comunidad de Aguas del Canal Toma el Bosque	1604	Río Rapel
Comunidad de Aguas del Canal Comunero Los Parrones	1633	Río Rapel
Comunidad de Aguas del Canal Del Cerro (El Cerro)	1635	Río Rapel
Comunidad de Aguas del Canal Toma Los Aromos	1637	Río Rapel
Comunidad de Aguas del Canal El Guindo (Est los Canales)	1664	Río Rapel
Comunidad de Aguas del Canal Comunero Moya	1665	
Comunidad de Aguas del Canal Sin Nombre N° 3 (Est el Cerro)	1708	Río Rapel
Las viñas	1709	
Canal los araya (las toscas o chepica)	2894	
Canal huape,islano,guindo alto y uva blanca	12	

Nombre	N° Registro	Cuenca
Comunidad de aguas ramal goyano	De hecho	
Comunidad de aguas santa ines-la laguna	De hecho	
Comunidad de Aguas Canal las Alazanas	De hecho	
Marco uno asociacion canal lucano	De hecho	
Marco dos asociacion canal lucano	De hecho	
Marco tres asociacion canal lucano	De hecho	
Marco 5 de la asociacion canal lucano	De hecho	
Comunidad de Aguas los Maitenes	De hecho	
Comunidad de Aguas el Salvador	De hecho	
Embalse los maquis	De hecho	
Canal Cerrillos	De hecho	
Canal Taguilla	De hecho	
Comunidad de Aguas Zanjón de Roma	De hecho	
Comunidad de aguas del canal hijuela seca	De hecho	
Comunidad de aguas canal hijuela seca	De hecho	
Canal angostura el tambo y asociacion de canalista	De hecho	
Canal la turbina- la diana	De hecho	
Comunidad de aguas canal san jose de marchigue	De hecho	
Comunidad de agua alto tinguiririca	De hecho	
Comunidad de aguas cerros de chorrillos	De hecho	
Comunidad de aguas el sauce 1	De hecho	
Comunidad de aguas toma el alamo	De hecho	
Comunidad de aguas predio la chipana	De hecho	
Comunidad de aguas canal las canchillas	De hecho	
Comunidad de aguas san juan de la sierra	De hecho	
Comunidad de aguas canal pillan alto	De hecho	
Comunidad de aguas canal olea y catalan	De hecho	

Nombre	N° Registro	Cuenca
Comunidad de Aguas del Canal Yaquil (Estero Las Toscas)	376	Río Rapel
Comunidad de Aguas del Canal Chicarco - Sta Elena (Río Tinguiririca)	397	Río Rapel
Comunidad de Aguas del Canal Hijuela Ligueimo (Estero La Limosna)	561	Río Rapel
Comunidad de Aguas del Canal Sentado (Estero Peralillo)	562	Río Rapel
Comunidad de Aguas del Canal Toma Nueva (Chimbarongo)	563	Río Rapel
Comunidad de aguas del Canal Quinahue - Chepica (Estero Aguada)	564	Río Rapel
Comunidad de Aguas del Canal Mujica (Estero Las Toscas)	605	Río Rapel
Comunidad de Aguas del Canal Canchas del Alto (Estero Las Toscas)	606	Río Rapel
Comunidad de Aguas del Canal La mina o La mina Oriente (Estero Guirivilo)	608	Río Rapel
Comunidad de Aguas del Canal Guirivilo-Quinahue (Estero Guirivilo)	619	Río Rapel
Comunidad de Aguas del Canal La Finca (Estero Guirivilo)	620	Río Rapel
Comunidad de Aguas del Canal La Fuente o El alto de la Fuente (Estero Las Toscas)	621	Río Rapel
Comunidad de Aguas del Canal Peralillo o Comun (Estero Las Toscas)	622	Río Rapel
Comunidades del Aguas del Canal El Manzano (Río Tinguiririca)	624	Río Rapel
Comunidad de Aguas del Canal Salinas (Chimbarongo)	625	Río Rapel
Comunidad de Aguas del Canal Pequeños (Estero Las Toscas)	626	Río Rapel
Comunidad de Aguas del Canal Lorca	686	Río Rapel
Comunidad de Aguas del Canal Hacienda de Yaquil (Río Tinguiririca)	687	Río Rapel

Nombre	N° Registro	Cuenca
Pozo santa ana de poblacion	De hecho	
Pozo la troya uno	De hecho	
Pozo la troya dos	De hecho	
Pozo el carmen de poblacion	De hecho	
Comunidad de Aguas Pozo San Isidro	De hecho	
Comunidad Aguas Pozo Quinahue	De hecho	
Com. Aguas Canal Bajo de los Pablos	De hecho	
Canal los Araya	De hecho	
Comunidad de aguas de la toma de los arenales del Canal la Patagua	De hecho	
Tranque el sauce	De hecho	
Comunidad de aguas parcelas de ucuquer	De hecho	
Comunidad de aguas tranque san vicente de litueche	De hecho	
DH. Comunidad de Aguas del Canal La Ramirana	De hecho	
DH. Comunidad de Aguas del Canal Punta del Viento	De hecho	
DH. Comunidad de Aguas San Luis del Medio	De hecho	
DH. Comunidad de Aguas Canal Comunero San Fernando	De hecho	

Cuadro 20. Listado de CA de la Región del Maule

Nombre	N° Registro	Cuenca
DH. Comunidad De Aguas Canal Santa Elena Alto	De hecho	Río Maule
Comunidad de Aguas del Canal Gatica (Maule)	1992	Río Maule
Comunidad de Aguas del Canal Olivar San Ignacio	1867	Río Maule
Comunidad de Aguas del Canal Pando	1866	Río Maule
DH. Canal Huañuñe	De hecho	Río

Nombre	N° Registro	Cuenca
Comunidad de Aguas del Canal Comunidad Corel - Las Lomas	485	
Caracol	486	
El centenario	495	
El canelo	496	
El guindo (maule)	499	

Nombre	N° Registro	Cuenca
		Mataquito
Comunidad de Aguas del Canal Bobadilla	1995	Río Maule
Comunidad de Aguas del Canal San Luis (Maule)	1996	Río Maule
Comunidad de Aguas del Canal Caceres	1511	Río Mataquito
Comunidad de Aguas del Canal Los Pobres de Pichingal	3059	Río Mataquito
Comunidad de Aguas del Canal La Obra del Medio	3039	Río Mataquito
Comunidad de Aguas del Canal Potrero Grande (Lontue)	1820	Río Mataquito
Comunidad de Aguas del Canal La Obra de Abajo	1770	Río Mataquito
Comunidad de Aguas del Canal de la Unificacion Chivato Loncoche	1545	
Comunidad de Aguas del Canal Comunero La Florida	1691	Río Mataquito
Comunidad de Aguas del Canal El Cerro (Upeo)	1958	Río Mataquito
Comunidad de Aguas del Canal Rebolledo	447	Río Maule
Comunidad de Aguas del Canal El Molino de Upeo o Del Alto	1702	Río Mataquito
Comunidad de aguas del Canal El Ciruelo	1696	Río Mataquito
Comunidad de Aguas del Canal El Molino de Abajo o del Bajo	1906	Río Mataquito
Comunidad de Aguas del Canal Tricahue o Los Tricagues	1701	Río Mataquito
Comunidad de Aguas del Canal Hernan Correa	1719	Río Mataquito
Comunidad de Aguas Barros Negros	2821	Río Mataquito
Comunidad de Aguas del Canal El Membrillo (Upeo)	1722	Río Mataquito
Comunidad de Aguas del Canal Buena Fe	1521	Río Mataquito
Comunidad de Aguas del Canal Los Nogales (Quete-quete)	1932	Río Mataquito
Comunidad de Aguas del Canal Lo Vasquez	1700	Río Mataquito
Comunidad de Aguas del Canal El Carmen Uno	3079	Río Maule
Comunidad de Aguas del Canal Na Quiñacha	1721	Río

Nombre	N° Registro	Cuenca
Las suizas	1878	
Comunidad de Aguas del Canal Higuera Lircay	1883	Río Maule
Comunidad de Aguas del Canal Molino Dos	1893	Río Maule
Comunidad de Aguas del Canal Los Montes Tres	2809	Río Maule
Comunidad de Aguas del Canal Palmira Abajo Pejerreyes	2810	Río Maule
Comunidad de Aguas del Canal Las Casas (Pangue)	2812	Río Maule
Canal providencia cuatro	2813	
Comunidad de Aguas del Canal Santa Teresa	2814	Río Maule
Comunidad de Aguas del Canal Santa Herminia	2832	
Comunidad de Aguas del Canal Pueblecillo	2833	Río Maule
Comunidad de Aguas del Canal Siete Norte	2834	Río Maule
El olivar	2835	
Canal san jose (ver. fundo san jose)	2836	
Canal la peña (derrame la peña)	2837	
Comunidad de Aguas del Canal San Gabriel (Maquehua)	2838	Río Maule
Comunidad de Aguas del Canal Los Niches (Lircay)	2839	Río Maule
Comunidad de Aguas del Canal San Andres (Santa Melania)	2840	Río Maule
Canal tabunco	2871	
Canal calpun	2872	
Canal silva	2873	
Canal maule norte tranque n° 8	2906	
Comunidad de Aguas del Canal Bellavista Porvenir	2911	Río Maule
Comunidad de Aguas del Canal la Esperanza (Aguas	2968	Río Maule

Nombre	N° Registro	Cuenca
		Mataquito
Comunidad de Aguas del Canal De Castro	1699	Río Mataquito
Comunidad de Aguas del Canal Velasquez	1720	Río Mataquito
Comunidad de Aguas del Canal Tutuquen Unido	2866	Río Mataquito
Comunidad de Aguas del Canal Los Lingues (o El Lingue) (Upeo)	1908	Río Mataquito
Comunidad de Aguas del Canal Los Helechos (Upeo)	1698	Río Mataquito
Comunidad de Aguas del Canal Huapi (El Molino, Mataquito)	1909	
Comunidad de Aguas del Canal Buena Paz	1507	Río Mataquito
Comunidad de Aguas del Canal Peumo (Río Lontue)	3132	Río Mataquito
DH. Comunidad de Aguas del Canal Lira o San Jose	De hecho	Río Mataquito
Comunidad de Aguas del Canal Valdes Carrera	1607	
Comunidad de Aguas del Canal Julio Amigo	1818	Río Maule
Comunidad de Aguas del Canal Coibungo	1548	Río Maule
Comunidad de aguas del Canal Lo Rojas o San Juan	1550	Río Mataquito
Comunidad de Aguas del Canal Torres (Toma en Lun Tornicura)	1547	
Comunidad de Aguas del Canal Morales (Lun Tornicura)	1546	
Comunidad de Aguas del Canal Santa Julia (Los Tomates)	3032	Río Mataquito
Comunidad de Aguas del Canal Majadillas	3172	Río Mataquito
Comunidad de Aguas del Canal Fundo Majadilla o del Bajo	3043	Río Mataquito
Comunidad de Aguas del Canal Del Bajo de Santa Emilia	2801	Río Mataquito
Comunidad de Aguas del Canal Palquibudis	3171	Río Mataquito
DH. Comunidad de Aguas del Canal La Huerta (Mataquito)	De hecho	Río Mataquito
Comunidad de Aguas del Canal Chequenlemillo	1903	Río Mataquito
DH. Canal Peralillo Barandica	De hecho	Río Mataquito

Nombre	N° Registro	Cuenca
Negras)		
Comunidad de Aguas del Canal Santa Ana	2969	Río Maule
Comunidad de Aguas del Canal De la Cruz (Estero de la Cruz)	2970	Río Maule
Comunidad de Aguas del Canal Viena Roble (Los Robles)	2996	Río Maule
Comunidad de Aguas del Canal Baron	2997	Río Maule
Comunidad de Aguas del Canal Del Bajo (Los Maquis)	2998	Río Maule
Canal del metal	2999	
Comunidad de Aguas del Canal Ponce (La Gloria)	3000	Río Maule
Comunidad de Aguas del Canal El Peumo Uno	3001	Río Maule
Comunidad de Aguas del Canal Santa Eliana	3003	Río Maule
Comunidad de Aguas del Canal Hormazabal	3004	Río Maule
Comunidad de Aguas del Canal Robleria (Maquehua)	3005	Río Maule
Comunidad de Aguas del Canal Santa Regina	3024	Río Maule
Comunidad de Aguas del Canal Cavieres	3025	Río Maule
Canal la verbena	3029	
Comunidad de Aguas del Canal Escuela Agricola	3033	Río Maule
Comunidad de Aguas del Canal Granja Nogales	3036	Río Maule
Comunidad de Aguas del Canal Los Chanchos (Qda Los Chanchos)	3037	Río Maule
Comunidad de Aguas del Canal Las Carretas	3044	Río Maule
Comunidad de Aguas del Canal Lagunillas (Lircay)	3060	Río Maule
Comunidad de Aguas del Canal Arrozal - Cardilla	3063	Río Maule
Comunidad de Aguas del Canal El Suspiro	3064	Río Maule
Canal el molino (mataquito)	3067	
Comunidad de Aguas del Canal Monte Maqui	3068	

Nombre	N° Registro	Cuenca
Comunidad de Aguas del Canal Toma Primor (o El Primor)	2931	Río Mataquito
Comunidad de Aguas del Canal Zapallar (Chequenlemillo)	1905	Río Mataquito
Comunidad de Aguas del Canal Los Sauces (Chequenlemillo)	2936	Río Mataquito
Comunidad de Aguas del Canal Marengo Chico	1901	Río Mataquito
Comunidad de Aguas del Canal La Esperanza (Chequenlemillo)	2937	Río Mataquito
Comunidad de Aguas del Canal Galdamez	2925	Río Mataquito
Comunidad de Aguas del Canal Paula (Mataquito)	420	Río Mataquito
Comunidad de Aguas del Canal Docamavida	1880	Río Mataquito
Comunidad de Aguas del Canal Licanten Oriente	1821	Río Mataquito
Comunidad de Aguas del Canal La Leonera (La Leonera, Mataquito)	1879	Río Mataquito
Comunidad de Aguas del Canal Los Cristales	1899	Río Mataquito
Comunidad de Aguas del Canal Vidales	2977	Río Mataquito
Comunidad de Aguas del Canal Molino Bellavista	1900	Río Mataquito
Comunidad de Aguas del Canal Huelon	1742	Río Mataquito
Comunidad de Aguas del Canal Viñas Viejas o Soleras	2806	
Comunidad de Aguas del Canal Viña La Estancia	2804	
Comunidad de Aguas del Canal Pulmodon	1506	Río Mataquito
Comunidad de Aguas del Canal Santa Rosa (Carreton)	1512	Río Mataquito
Comunidad de Aguas del Canal Higuierillas	1509	Río Mataquito
Comunidad de Aguas del Canal Las Culebras (Carreton)	1517	Río Mataquito
Comunidad de Aguas del Canal Del Cerro o Santelices	3055	Río Mataquito
Comunidad de Aguas del Canal Valenzuela	2978	Río Maule
Comunidad de Aguas del Canal Canchilla	1514	Río Mataquito

Nombre	N° Registro	Cuenca
Canal hornillos	3070	
Comunidad de Aguas del Canal Quebrada Salto de Agua	3071	
Comunidad de Aguas del Canal Las Toscas (Estero Las Toscas de Huelon)	3072	
Comunidad de Aguas del Canal San Luis (Claro)	3081	Río Maule
Comunidad de Aguas del Canal San Antonio Puertas Negras	3082	Río Maule
Canal nini uno	3083	
Canal floriza	3084	
Canal picana	3085	
Canal nini	3087	
Comunidad de Aguas del Canal Vertiente Palmira Alto	3091	
Comunidad de Aguas del Canal Arias	2951	Río Maule
Comunidad de Aguas del Canal Santa Teresa - San Vicente	2952	Río Maule
Canal vertiente el guindo	2953	
Comunidad de Aguas del Canal El Durazno (Q Matabritos)	2954	Río Maule
Comunidad de Aguas del Canal Chequen - Pichingal	319	Río Maule
San francisco de pelarco	437	
Vergara	448	
Canal oriente	450	
Canal los llanos	452	
Canal peña palo seco	453	
Lircay	454	
Comunidad de Aguas del Canal Flor del Llano	455	Río Maule
Silva henriquez	456	

Nombre	N° Registro	Cuenca
Comunidad de Aguas del Canal San Carlos- Santa Leonor	1508	Río Mataquito
Comunidad de Aguas del Canal Cerro Colin	1553	Río Mataquito
Comunidad de Aguas del Canal El Morro (Carreton, Mataquito)	1518	Río Mataquito
Comunidad de Aguas del Canal Los Amigos	1515	Río Mataquito
Comunidad de Aguas del Canal San Bartolome (Putagan)	3034	Río Maule
Comunidad de Aguas del Canal El Carmen Quiuquenes (Putagan - Quiuquenes o El Carmen)	3073	Río Maule
Comunidad de Aguas del Canal Los Puros	1516	Río Mataquito
Comunidad de Aguas del Canal Ferrada Cruz	2982	Río Maule
Comunidad de Aguas del Canal El Nani Uno	2950	Río Maule
Comunidad de Aguas del Canal Tapia (Estero Pichuco)	1520	Río Mataquito
Comunidad de Aguas del Canal El Nani Dos	3014	Río Maule
Comunidad de Aguas del Canal Lliu Lliu	2949	Río Maule
Comunidad de Aguas del Canal Quezada o Pinocho	1551	Río Mataquito
Comunidad de Aguas del Canal Viznaga o Fiscal	3027	Río Maule
Comunidad de Aguas del Canal Ramos (Rari)	1892	Río Maule
Comunidad de Aguas del Canal El Principal (Pichuco)	1552	Río Mataquito
DH. Canal El Arrayan (Mataquito)	De hecho	Río Rapel
Comunidad de Aguas del Canal Santa Julia (Rari)	1956	Río Maule
Comunidad de Aguas del Canal Fundo Nuevo (Rari)	1926	Río Maule
Comunidad de Aguas del Canal Esperanza (Pichuco)	1513	Río Mataquito
Comunidad de Aguas del Canal Canelillo	2924	Río Maule
Comunidad de Aguas del Canal Los Arrayanes (Pichuco)	1519	Río Mataquito
Comunidad de Aguas del Canal Vertiente Los Canelos (Maule)	2993	
Comunidad de Aguas del Canal Los Batros	2973	Río Maule
Comunidad de Aguas del Canal Morales o Villalobos	2942	
Comunidad de Aguas del Canal Posada La Peña	2960	Río Maule

Nombre	N° Registro	Cuenca
Canal peralito (maule)	457	
Canal moyano	460	
Canal pelarco viejo	461	
Comunidad del Canal Municipal (Pelarco)	462	
Canal la bruja	463	
San adolfo	497	
Santa lucrecia uno	498	
El risco	500	
Huencuecho sur uno	501	
La porfia	502	
El alamo (perquin o cajon)	503	
Canal huencuecho sur dos	504	
Canal el alamito	505	
Canal el arrayan (maule)	1496	
Comunidad de Aguas del Canal San Manuel o Montero	1497	Río Maule
Comunidad de Aguas del Canal El Peumo	1498	Río Maule
Comunidad de Aguas del Canal San Mauricio	1501	Río Maule
Comunidad de Aguas del Canal Ex - Oriente o Peralillo	1502	Río Maule
Comunidad de Aguas del Canal Carton	1503	Río Maule
Peumo o el peumo	1530	
Palmira abajo o perquin	1531	
Comunidad de Aguas del Canal El Delirio (Maule)	1532	Río Maule
Comunidad de Aguas del Canal Santa Rita (Lircay)	1533	Río Maule
Providencia particular	1534	
Comunidad de Aguas del Canal La Isla (Maule)	1535	Río Maule
Comunidad de Aguas del Canal los Litres	1536	Río Maule

Nombre	N° Registro	Cuenca
Comunidad de Aguas del Canal Posada Las Casas	3011	Río Maule
Comunidad de Aguas del Canal Espinoza (Arrayanes)	2959	Río Maule
Comunidad de Aguas del Canal Hernandez (Arrayanes, Maule)	2975	Río Maule
Comunidad de Aguas del Canal Parada Arrayanes	2938	Río Maule
Comunidad de Aguas del Canal Callejones	3012	Río Maule
DH. Canal La Union	De hecho	Río Maule
Comunidad de Aguas del Canal San Pedro Uno	1608	Río Maule
Comunidad de Aguas del Canal Santa Teresa (Torrenton)	2882	Río Maule
Comunidad de Aguas del Canal Los Laureles (Torrenton)	1549	Río Maule
Comunidad de Aguas del Canal Tilleria	1609	Río Maule
Comunidad de Aguas del Canal Toma Nueve (Torrenton)	1505	Río Maule
Comunidad de Aguas del Canal Toma Diez Torrenton	2962	Río Maule
Comunidad de Aguas del Canal Sucesion Concha (Torrenton)	1504	Río Maule
Comunidad de Aguas del Canal San Pedro Dos	3008	Río Maule
Comunidad de Aguas del Canal La Chimba (Vertiente)	3042	Río Maule
Comunidad de Aguas del Canal Vasquez Uno	1886	Río Maule
Comunidad de Aguas del Canal Fundo San Francisco	2948	Río Maule
Comunidad de Aguas del Canal Hijuelas (Apestado)	2961	Río Maule
Comunidad de Aguas del Canal Vecinal Chupallar	3076	Río Maule
Comunidad de Aguas del Canal Santa Ines (Apestado)	3009	Río Maule
Comunidad de Aguas del Canal Comunero Quiñipeumo	2995	Río Maule
Comunidad de Aguas del Canal Muñoz (Ancoa)	1875	Río Maule
DH. Canal Ibañez	De hecho	Río Maule
Comunidad de Aguas del Canal Guadantun	2874	Río Maule
Comunidad de Aguas del Canal Hernandez Vasquez	2899	Río Maule
Comunidad de Aguas del Canal San Pedro Barrioso	3015	Río Maule
Comunidad de Aguas del Canal Villegas (Ancoa)	1805	Río Maule

Nombre	N° Registro	Cuenca
Comunidad de Aguas del Canal Buenos Aires	1537	Río Maule
Comunidad de Aguas del Canal El Peral (Perquin)	1538	Río Maule
Comunidad de Aguas del Canal Puente Negro	1539	Río Maule
Comunidad de Aguas del Canal El Boldo (Calicanto)	1543	Río Maule
Comunidad de Aguas del Canal Alto Culenar	1544	Río Maule
Mercedes maule	1554	
Comunidad de Aguas del Canal Colin Chico	1555	Río Maule
Comunidad de Aguas del Canal Pacheco (Los Robles)	1556	Río Maule
Comunidad de Aguas del Canal El Aromo (Los Robles)	1557	Río Maule
Comunidad de Aguas del Canal Robleria (Los Robles)	1558	Río Maule
Comunidad de Aguas del Canal San Carlos	1559	Río Maule
Comunidad de Aguas del Canal El Nogal (La Gloria)	1560	Río Maule
Comunidad de Aguas del Canal Las Yeguas (Pangue)	1561	Río Maule
Comunidad de Aguas del Canal Lihueno (La Gloria)	1562	Río Maule
Comunidad de Aguas del Canal Margarita (El Guindo)	1563	Río Maule
Comunidad de Aguas del Canal Molino (Lircay)	1564	Río Maule
Comunidad de Aguas del Canal El Montecilla o Montecilla	1565	Río Maule
Comunidad de Aguas del Canal Del Molino (Picazo)	1566	Río Maule
Comunidad de Aguas del Canal El Maiten (Calicanto)	1567	Río Maule
Comunidad de Aguas del Canal Montecillo (El Guindo)	1568	Río Maule
Comunidad de Aguas del Canal El Llano (La Gloria)	1569	Río Maule
Comunidad de Aguas del Canal Monte Alegre	1570	Río Maule
Comunidad de Aguas del Canal Roble Norte (Los Robles)	1571	Río Maule
Comunidad de Aguas del Canal Peña o la Peña	1572	Río Maule
Comunidad de Aguas del Canal El Molino Uno	1590	Río Maule
Comunidad de Aguas del Canal Vista Hermosa	1591	Río Maule
Canal prado interesado	1592	

Nombre	N° Registro	Cuenca
Comunidad de Aguas del Canal Reyes Parada	3050	Río Maule
Comunidad de Aguas del Canal Malverde Chacon	3026	Río Maule
Comunidad de Aguas del Canal Fuentealba o Las Pataguas (Ancoa)	1826	Río Maule
Comunidad de Aguas del Canal Malverde	3013	Río Maule
Comunidad de Aguas del Canal Bartolo Ancoa o San Bartolo	1817	Río Maule
Comunidad de Aguas del Canal El Peral (Malverde, Maule)	2880	Río Maule
DH. Canal El Molino	De hecho	Río Maule
Comunidad de Aguas del Canal Los Laureles Malverde	2881	Río Maule
Comunidad de Aguas del Canal Rojas o Los Robles	1774	Río Maule
Comunidad de Aguas del Canal La Turbina (Malverde)	3021	Río Maule
Comunidad de Aguas del Canal El Recreo Sur (El Rubio)	2930	Río Maule
Comunidad de Aguas del Canal Sarmiento Vara Gruesa	2956	Río Maule
Comunidad de Aguas del Canal Las Quintas	2935	Río Maule
Comunidad de Aguas del Canal Toma Cero o Rojas	2979	Río Maule
Comunidad de Aguas del Canal Los Patos Copihue Sur	3022	Río Maule
Comunidad de Aguas del Canal Tapia Vasquez	1885	Río Maule
Comunidad de Aguas del Canal Toma Uno (El Batro)	3010	Río Maule
Comunidad de Aguas del Canal El Paso Malo Oriente	2933	Río Maule
Comunidad de Aguas del Canal Patos Sur	2901	Río Maule
Comunidad de Aguas del Canal Patos Norte	2943	Río Maule
Comunidad de Aguas del Canal El Paso Malo Poniente	2926	Río Maule
Comunidad de Aguas del Canal Santa Rosa (Batuquillo)	2964	Río Maule
Comunidad de Aguas del Canal Benitez Llepo	1804	Río Maule
Comunidad de Aguas del Canal Quiñe (Achibueno)	1924	Río Maule
Comunidad de Aguas del Canal Pilocoyan	3046	Río Maule
Comunidad de Aguas del Canal Unificacion Montero y Compañía Chilena de Fosforos	1779	
Comunidad de Aguas del Canal Jarabran Llancaño	1823	Río Maule

Nombre	N° Registro	Cuenca
Comunidad de Aguas del Canal Quinantu	1593	Río Maule
Comunidad de Aguas del Canal Mata Verde	1594	Río Maule
Comunidad de Aguas del Canal Monte Baeza	1595	Río Maule
Comunidad de Aguas del Canal El Fuerte (Perquin o Cajon)	1596	Río Maule
Comunidad de Aguas del Canal San Andres Maquehua	1610	Río Maule
Comunidad de Aguas del Canal San Miguel de Colin	1632	Río Maule
Toma tres o barrio acevedo	1703	
Toma dos o vaqueria	1704	
Toma uno o rincon de putu	1705	
Comunidad de Aguas del Canal Las Parcelas (Calicanto)	1706	Río Maule
El pueblo	1743	
Comunidad de Aguas del Canal Bajo Lircay	1744	Río Maule
Comunidad de Aguas del Canal Riesco o Maitenes	1745	Río Maule
Comunidad de Aguas del Canal Corinto (Claro)	1746	Río Maule
Hacienda maule	1747	
Comunidad de Aguas del Canal Maitenes (Teatinos)	1748	Río Maule
Comunidad de Aguas del Canal Santa Rosa de Lavaderos	1800	Río Maule
Comunidad de Aguas del Canal El Manzano (Estero El Manzano)	3192	
COMUNIDAD DE AGUAS CANAL MERCEDES	3254	
Comunidad de Aguas del Canal Esmeralda Compuerta E-200	3251	Río Maule
Lo Vargas	0	
Comunidad de Aguas las Parcelas de San Miguel	0	
Canal San Enrique	0	
Canal Alamo (Maule Norte)	442	
R. san ramon (maule)	2849	
R. quinta alto b	2858	
Comunidad de Aguas del Canal Quinta Abajo (Longavi)	2859	Río Maule

Nombre	N° Registro	Cuenca
Comunidad de Aguas del Canal San Nicolas Duraznillo	2946	Río Maule
Comunidad de Aguas del Canal Valderrama	2958	Río Maule
Comunidad de Aguas del Canal Reyes	2945	Río Maule
Comunidad de Aguas del Canal El Almendro Abajo o Grande	1873	Río Maule
Comunidad de Aguas del Canal Gallegos	1815	Río Maule
Comunidad de Agua del Canal Vertiente Agua Fria	2884	
DH. Canal Vasquez Norte	De hecho	Río Maule
Comunidad de Aguas del Canal Sepulveda Campos	1824	Río Maule
Comunidad de Aguas del Canal Elgueta (Achibueno)	1814	Río Maule
Comunidad de Aguas del Canal Huapi (Achibueno)	1872	Río Maule
DH. Canales San Rafael, Las Cabras, El Macho y Santa Blanca	De hecho	Río Maule
Comunidad de Aguas del Canal Mesamavida	1884	Río Maule
Comunidad de Aguas del Canal La Cuarta o Chivato	2876	Río Maule
Comunidad de Aguas del Canal Castro (Achibueno)	1825	Río Maule
Comunidad de Aguas del Canal Unificacion Comunero Rojas y Yañez	1816	Río Maule
Comunidad de Aguas del Canal Agua Bonita (Vertiente Agua Bonita Rio Loncomilla)	2992	
Comunidad de Aguas del Canal Ulises Alarcon o Del Alto	1803	Río Maule
Comunidad de Aguas del Canal Vasquez La Greda Dos	2963	Río Maule
Comunidad de Aguas del Canal La Greda	2947	Río Maule
Comunidad de Aguas del Canal Unificacion Bodega Vasquez Sur y Recreo	1871	Río Maule
Comunidad de Aguas del Canal Rincon de Zuñiga (Vertiente Rincon de Zuñiga)	3075	
Comunidad de Aguas del Canal Mendez (Vertiente, Maule)	3047	
Comunidad de Aguas del Canal Vasquez Llepo	2944	Río Maule
Comunidad de Aguas del Canal Reveco	2941	Río Maule
Comunidad de Aguas del Canal Union Palmilla o Palmillano	1869	Río Maule
Comunidad de Aguas del Canal La Aguada (Achibueno)	1888	Río Maule
Comunidad de Aguas del Canal Tapia (Achibueno)	2875	Río Maule

Nombre	N° Registro	Cuenca
R. quinta alto a	2860	
Canal el Rayo	5	
El rayo	5	
Canal campanacura	16	
Zanjon grande	431	
La peña	1868	
Comunidad de Aguas del Canal Unificación Molino Olate y Urrutia	1870	
Comunidad de Aguas del Canal Pando Llancaño	1874	
Comunidad de Aguas del Canal San Cristobal (Longavi)	1876	Río Maule
Comunidad de Aguas del Canal San Gabriel (Achibueno)	1877	
Comunidad de Aguas del Canal Loyola	1887	Río Maule
Comunidad de Aguas del Canal San Luis (Rio Achibueno)	1891	Río Maule
Comunidad de Aguas del Canal Cuellar	1925	Río Maule
Comunidad de Aguas del Canal San Francisco (Longavi)	1927	Río Maule
Comunidad de Aguas del Canal Encina o San Antonio Encina	1928	Río Maule
Alamos o san victor alamos	1929	
Canal lama o san antonio lama	1937	
Bustamante	1941	
Comunidad de Aguas del Canal Rosas Fabry	1942	Río Maule
Michaud	1943	
Comunidad de Aguas del Canal Liguay	1957	
Benavente tres	1991	
Comunidad de Aguas del Canal Cerda (Maule)	1993	Río Maule
Comunidad de Aguas del Canal San Pablo	1994	Río Maule
Comunidad de Aguas del Canal Romero (Maule)	1997	Río Maule
Pencahue	2732	
Canal rios	2815	

Nombre	N° Registro	Cuenca
Comunidad de Aguas del Canal El Carmen Dos	2811	Río Maule
Comunidad de Aguas del Canal Ramirez Martinez	1769	Río Mataquito
Comunidad de Aguas del Canal Rosario Tapia	1954	Río Maule
Comunidad de Aguas del Canal Perales (Teno)	1895	Río Mataquito
Comunidad de Aguas del Canal El Maitenal N° 1	513	Río Mataquito
Guingan o guinganes	1495	
Canal villa prat	1510	
Comunidad de Aguas del Canal Maitenal Dos	1692	Río Mataquito
Comunidad de Aguas del Canal Punta del Monte	1693	Río Mataquito
Tricao	1694	
Huinganes o toma cinco	1695	
Comunidad de Aguas del Canal Isla de Quilvo	1716	Río Mataquito
Comunidad de Aguas del Canal Rauco y Morales B	1717	Río Mataquito
Comunidad de Aguas del Canal Calabozo (Teno)	1718	Río Mataquito
Las melosas	1741	
Sauce (teno)	1768	
Comunidad de Aguas del Canal Cerrillos 15	1778	Río Mataquito
Comunidad de Aguas del Canal Farias Rodriguez o Rodriguez Farias	1801	Río Mataquito
Comunidad de Aguas del Canal Compuerta de Teno	1802	Río Mataquito
Comunidad de Aguas del Canal Bajos del Cerrillo	1881	Río Mataquito
Palmina	1882	
Comunidad de Aguas del Canal Aurora de Teno	1889	Río Mataquito
Comunidad de Aguas del Canal Cardonal	1890	Río Mataquito
Laguna	1894	

Nombre	N° Registro	Cuenca
Canal sta. lucia	2816	
Canal santa ana de liucura	2828	
Canal peñuelas sur terminal peñuelas	2847	
Esperanza sur	2848	
Comunidad de Aguas del Canal Gonzalez Encina	2852	Río Maule
Canal el pato	2877	
Comunidad de Aguas del Canal Vasquez Vasquez	2883	Río Maule
Comunidad de Aguas Canal Las Mercedes (Longavi)	2886	Río Maule
Comunidad de Aguas Canal La Tercera	2887	Río Maule
Comunidad de Aguas del Canal Comunero El Culmen	2898	Río Maule
Comunidad de Aguas del Canal Las Vertientes (Torrenton)	2900	
Comunidad de Aguas del Canal Urrutiano	2902	Río Maule
Comunidad de aguas canal melozal	2905	
Comunidad de Aguas del Canal Primera Abajo (Longavi)	2910	Río Maule
Comunidad de Aguas del Canal Molino (Longavi)	2913	Río Maule
Comunidad de Aguas del Canal Chandia Dos	2921	Río Maule
Comunidad de Aguas del Canal Chandia Uno	2923	Río Maule
Gonzalez encina	2852	
Comunidad de Aguas del Canal Guzmanino del Bajo (Pejerreyes)	2957	Río Maule
Canal cunaco (liucura)	2983	
Canal las vertientes (liucura)	2984	
Canal carretera	2985	
Canal las totoras	2986	
Canal el saucino	2987	

Nombre	N° Registro	Cuenca
Comunidad de Aguas del Canal Cerrillos 22	1896	Río Mataquito
Comunidad de Aguas del Canal Maqui Chico	1897	Río Mataquito
Comunidad de Aguas del Canal El Peñon (Claro Maule)	1898	Río Mataquito
Comunidad de Aguas del Canal Los Alisos	1902	Río Mataquito
Comunidad de Aguas del Canal Leyton	1904	Río Mataquito
Comunidad de Aguas del Canal Boldos	1907	Río Mataquito
Comunidad de Aguas del Canal Quete Quete	1930	Río Mataquito
Comunidad de Aguas del Canal Donoso	1931	Río Mataquito
Comunidad de Aguas del Canal Merino	1933	Río Mataquito
Comunidad de Aguas del Canal Quilvo	1934	Río Mataquito
Comunidad de Aguas del Canal Socavon	1955	Río Mataquito
Comunidad de Aguas del Canal Chuñuñe	1959	Río Mataquito
Comunidad de Aguas del Canal Unificado Quinta y Santa Rosa o Monterilla	1999	Río Mataquito
la pancora de tricao	2962	
Canal callejon del agua	2802	
Canal la campana (mataquito)	2803	
Canal la pancora de tricao	2800	
Canal santa lucia dos	2805	
Canal cacerino	2807	
Canal bellavista piedra blanca	2808	
Canal las toscas (vertiente las toscas)	2819	
Canal isleño	2820	
Comunidad de Aguas del Canal Tilicura Alto	2822	Río Mataquito
Comunidad de Aguas del Canal Aurora (Est las Vegas S)	2823	Río Mataquito

Nombre	N° Registro	Cuenca
Canal el cerro (maule)	2988	
Canal coibungo bajo el canelo	2989	
Canal atuel numero dos	2990	
Canal peñaflor numero dos	2991	
Canal peñaflor uno	2994	
Canal posada uno	3006	
Comunidad de Aguas del Canal Quiroz (Los Patos)	3007	Río Maule
Comunidad de Aguas del Canal La Obra Norte	3016	Río Maule
Comunidad de Aguas del Canal Las Nalcas	3017	
Comunidad de Aguas del Canal Norambuena	3018	Río Maule
Comunidad de Aguas del Canal Los Pellines	3019	Río Maule
Comunidad de Aguas del Canal El Peral La Rucia	3020	Río Maule
Comunidad de Aguas del Canal Coibungo Arriba	3023	
Comunida de Aguas del Canal Vergara La Loma (Llollinco)	3028	
canal mendez dos	3031	
Comunidad de Aguas del Canal El Carmen de Putagan	3035	Río Maule
Canal la union o campino	3045	
Comunidad de Aguas del Canal Las Flores (Matancilla o Las Arvejas)	3048	Río Maule
Comunidad de Aguas del Canal Alvarez (Achibueno)	3049	Río Maule
Canal ulloa uno	3051	
Comunidad de Aguas del Canal El Transito	3052	Río Maule
Comunidad de Aguas del Canal Quintano	3053	Río Maule
Canal toma del molino	3054	
La peña (ob. de drenaje)	3062	

Nombre	N° Registro	Cuenca
Comunidad de Aguas del Canal Muñoces	2824	Río Mataquito
Comunidad de Aguas del Canal Chavelo Dos	2825	Río Mataquito
Comunidad de Aguas del Canal Rauco (Est las Vegas N)	2826	Río Mataquito
Comunidad de Aguas del Canal Comunero el Llano	2827	Río Mataquito
Yañez	2841	
Comunidad de Aguas del Canal Graneros (Teno)	2863	Río Mataquito
Comunidad de Aguas del Canal San Miguel (Teno)	2865	
Comunidad de Aguas del Canal Quilpoco	2867	Río Mataquito
Comunidad de Aguas del Canal Tilicura Bajo	2868	Río Mataquito
Comunidad de Aguas del Canal Trapiche - la Higuera	2869	Río Mataquito
Comunidad de Aguas del Canal De La Toma	2870	Río Mataquito
Canal casa blanca	2903	
Comunidad de Aguas del Canal Bellavista (Teno)	2920	Río Mataquito
Comunidad de Aguas del Canal Cementerio (Est Seco)	2922	Río Mataquito
Comunidad de Aguas del Canal Chavelo Uno	2927	Río Mataquito
Comunidad de Aguas del Canal Guanaco (Est Guanaco)	2928	Río Rapel
Comunidad de Aguas del Canal Gamboa Marchant	2929	Río Mataquito
Comunidad de Aguas del Canal Gelver	2932	
Comunidad de Aguas del Canal Guanaquito	2934	Río Mataquito
Comunidad de Aguas del Canal Santa Dolores	2939	Río Mataquito
Comunidad de Aguas del Canal Morales A	2940	Río Mataquito
Comunidad de Aguas del Canal La Calle	2965	
Canal martinez (mataquito)	2966	
Canal la viña (mataquito)	2967	

Nombre	N° Registro	Cuenca
Comunidad de Aguas del Canal Comunero Vergara (Llollinco)	3074	
Canal santa raquel (maule)	3088	
Canal san rafael o las parcelas	3123	Río Maule
Canal caliboro	3169	
Comunidad de Aguas del Canal Jose Castro	2955	
Esperanza sur	2848	
Comunidad de Aguas del Canal Gonzalez Ibañez (Melado)	1771	Río Maule
Comunidad de Aguas del Canal Ferrada Ibañez (Melado)	1772	Río Maule
Comunidad de Aguas del Canal Maitenes o Villalobos (Melado)	1773	Río Maule
Canal tapia (lun tornicura)	1806	
Comunidad de Aguas del Canal la Laguna (MAULE)	1807	Río Maule
Canal uno de bureo	1813	
Comunidad de Aguas del Canal Pica (Achibueno)	1819	Río Maule
Comunidad de Aguas del Canal Hidalgo	1822	
El molino y la union	1998	
Comunidad de aguas canal carmen	3268	
Comunidad de Aguas del Canal Letelier (Melado)	3225	Río Maule
Canal longavi alto	1	
Comunidad de aguas benavente uno	1989	
Comunidad de aguas benavente dos	1990	
Canal cunaco (maule)	3116	
Comunidad de Aguas del Canal Guiones (Tronco Maule Sur)	3115	
Canal la peña (maule medio camino abranquil)	3062	
Comunidad de Aguas del Canal Robles Viejos	3106	Río Maule

Nombre	N° Registro	Cuenca
Canal el molino (vert el molono)	2971	
Comunidad de Aguas del Canal Santa Ana de Tutuquen	2972	
Comunidad de Aguas del Canal El Alamo o Estero Negro	2974	
Comunidad de Aguas del Canal Santa Marta	2976	
Comunidad de Aguas del Canal el Duraznito	2980	Río Mataquito
Comunidad de Aguas del Canal El Molino (Tilicura o Comalle)	2981	Río Mataquito
Comunidad de Aguas del Canal La Vega (Claro)	3030	Río Maule
Comunidad de Aguas del Canal Avalos	3038	Río Mataquito
Canal santa berta	3040	
Comunidad de Aguas del Canal Fundo las Mercedes	3041	Río Mataquito
Comunidad de Aguas del Canal El Salomon	3056	Río Rapel
Canal el manzano (mataquito)	3057	
Comunidad de Aguas del Canal Fuente de Agua	3058	Río Maule
San jorge de romeral	3061	
Canal monte oscuro	3077	
Comunidad de Aguas del Canal Brazo Los Guindos	3078	Río Mataquito
Comunidad de Aguas del Canal La Palma (Teno)	3080	Río Mataquito
Canal las casas (mataquito)	3095	
Canal cerrillano	3239	
Comunidad de aguas sydney ojeda a.l.	3189	
R. el monte (maule)	347	
Comunidad de Aguas del Canal El Monte (Puente Blanco - Orellana)	3002	Río Maule
CANAL ARROZAL	449	
Canal San Antonio (MAULE)	85	
Canal cinco centro	441	
Canal cinco norte	458	
Canal san antonio (san clemente maule)	85	

Nombre	N° Registro	Cuenca
Nogales	3104	
Comunidad de Aguas Canal Bellavista Porvenir	De hecho	
Maqui macal	De hecho	
Comunidad de aguas punta de rosa	De hecho	
Comunidad de aguas embalse esmeralda	De hecho	
Comunidad de drenaje juan xxiii	De hecho	
Comunidad de aguas san carlos	De hecho	
Comunidad de aguas tranque el rincon	De hecho	
Comunidad de aguas tranque teniente cruz	De hecho	
Canal comuneros o miraflores	De hecho	
Comunidad de aguas de tranque la estrella	De hecho	
Canal la palmilla de rauco del canal comalle	De hecho	
Juan Gustavo Valenzuela Salas	De hecho	
Rojas, santa ana de peteroa	De hecho	
Hermanos ayala	De hecho	
Tranque las arenas	De hecho	
Comunidad de aguas canal los leones	De hecho	
Comunidad de Aguas Tranque Numero Ocho.	De hecho	
Canal bellavista (cost. mataquito-maule)	De hecho	
Comunidad de Aguas canal El Monte Uno	De hecho	
Comunidad de aguas canal el risco	De hecho	
Canal Uno de Bureo	De hecho	
Comunidad de Aguas Canal Melozal	De hecho	
Comunidad de Aguas Canal Molino de Retir	De hecho	
DH. Comunidad de Aguas del Canal la Sexta	De hecho	
Comunidad de Aguas del Canal La Tercera	De hecho	
Comunidad de Aguas Canal Mercedes de Longavi	De hecho	

Nombre	N° Registro	Cuenca
Canal los gomerros	196	
Canal los aromos (maule)	197	
Canal la chispa	198	
Comunidad de Aguas del Canal Baron Tronco	199	
Canal lo patricio	200	
Canal el manzano (maule)	201	
Canal santa rosa (maule)	313	
Canal el alamo (maule)	314	
Canal tres montes	315	
Canal escudo de chile	316	
Canal bramadero	317	
Canal pangue (maule)	318	
Los buitres	436	
Comunidad de Aguas del Canal Maitenes (Q Alico la Arena)	438	Río Maule
Canal paltos	439	
Comunidad de Aguas del Canal Mariposas - San Vicente	440	Río Maule
Cinco centro	441	
Alamo	442	
Canal higuera	443	
Canal queseria	445	
Canal san francisco de pelarco trichahue	446	
Arrozal	449	
Canal cabreria	451	
Cinco norte	458	
Canal cinco sur	459	
Canal santa elena (maule)	474	
Canal santa elena (qda seca)	475	
Canal villalobos bajo	476	

Nombre	N° Registro	Cuenca
Canal maitenes cuñao	De hecho	
Canal monjas	De hecho	
Comunidad de aguas canal robles nuevos-santa delfi	De hecho	
Comunidad de aguas canal primera de arriba	De hecho	
Comunidad de aguas canal letelier	De hecho	
Comunidad de aguas canal estero la barra	De hecho	
Comunidad de aguas canal abranquil b	De hecho	
Comunidad de agua canal benavente	De hecho	
Comunidad de aguas canal maule sur "a"	De hecho	
Comunidad de aguas canal el carmen	De hecho	
Comunidad de aguas canal flor lillo nº 3	De hecho	
Com. de aguas canal sta elena -bajo floresta nº 8	De hecho	
Com. de aguas canal sta. elena alto nº 4	De hecho	
Comunidad de aguas canal sta. elena alto nº2	De hecho	
Com. de aguas canal sta. elena alto nº 1	De hecho	
Canal caracoles media maquina	De hecho	
Canal santa elena alto nº 3	De hecho	
Canal flor lillo b	De hecho	
Comunidad de aguas canal las lomas o compuerta nº2	De hecho	
Comunidad de aguas canal la cañada	De hecho	
Comunidad de aguas canal margarita	De hecho	
Miguel Chuvretovic MarYn	De hecho	
Miguel Chuvretovic Marín	De hecho	
Miguel Chuvretovic Marin	De hecho	
Pozo Capellanía	De hecho	
Canal san nicolas (longavi)	De hecho	
San ignacio	De hecho	
San marcos	De hecho	

Nombre	N° Registro	Cuenca
Comunidad de Aguas del Canal Providencia (Pelarco)	477	
Comunidad de Aguas del Canal Sandoval - San Miguel	478	Río Maule
Canal mariposas	479	
Canal panguilemo	480	
Villalobos alto	481	
Figalem	482	
San francisco (qda san fco)	483	
Huencuecho norte	484	

Nombre	N° Registro	Cuenca
Canal retiro	De hecho	
Comunidad de Aguas del Canal Quillayes (Quillayes, Talca)	444	
DH. Comunidad de Aguas Canal Cardos Santa Cecilia	De hecho	
DH. Comunidad de Aguas Canal Lomas Compuerta Tres	De hecho	
DH. Comunidad de Aguas Canal Lomas Compuerta Uno	De hecho	
DH. Comunidad de Aguas Canal Copihue	De hecho	
DH. Canal Municipal (linares)	De hecho	Río Maule
DH. Comunidad de Aguas del Canal El Carmen de la Sexta	De hecho	

Cuadro 21. Listado de CA de la Región del BioBío

Nombre	N° Registro	Cuenca	Nombre	N° Registro	Cuenca
Comunidad de Aguas del Canal Ponce (Est Tricao)	1399	Río Itata	Comunidad de Aguas del Canal El Cabrito (Pajarillo)	2375	Río Itata
Comunidad de Aguas del Canal Las Toscas (Meco)	1413	Río Itata	Comunidad de Aguas del Canal Cortes Centro	2376	Río Itata
Comunidad de Aguas del Canal Mayulermo	1414	Río Itata	Comunidad de Aguas del Canal Los Tablones (Est Tablones)	2377	Río Itata
Comunidad de Aguas del Canal Anabalon Tricao	1415	Río Itata	Comunidad de Aguas del Canal Fuentealba Picuan	2378	Río Itata
Comunidad de Aguas del Canal los Copihues	1416	Río Itata	Comunidad de Aguas del Canal Soto Feris	2379	Río Itata
Comunidad de Aguas del Canal Sepulveda (Estero Gallipavo)	1417	Río Itata	Comunidad de Aguas del Canal Rubilar Oriente	2380	Río Itata
Comunidad de Aguas del Canal Pal Pal	1418	Río Itata	Comunidad de Aguas del Canal Santa Isabel Picuan	2381	Río Itata
Comunidad de Aguas del Canal Los Canelos (Río Diguillin)	1419	Río Itata	Comunidad de Aguas del Canal Gutierrez (Estero Picuan)	2382	Río Itata
Comunidad de Aguas del Canal El Carmen (Río Diguillin)	1420	Río Itata	Comunidad de Aguas del Canal Sucesion Abarzua	2383	Río Itata
Comunidad de Aguas del Canal Agua Buena	1421	Río Itata	Comunidad de Aguas del Canal Laguna Las Mulas	2384	Río Itata
Comunidad de Aguas del Canal Llano Blanco	1422	Río Bio-Bío	Comunidad de Aguas del Canal Martinez (Estero Las Tablas-Picuan)	2385	Río Itata
Comunidad de Aguas del Canal Venancio Garrido	1423	Río Itata	Comunidad de Aguas del Canal Sucesion Guajardo	2386	Río Itata
Comunidad de Aguas del Canal Fuentealba Uno	1424	Río Itata	Comunidad de Aguas del Canal Juana Muñoz	2387	Río Itata
Comunidad de Aguas del Canal Garay	1425	Río Itata	Comunidad de Aguas del Canal Casanova	2388	Río Itata
Comunidad de Aguas del Canal Bastias Centinela	1426	Río Itata	Comunidad de Aguas del Canal Casanova Sur	2389	
Comunidad de Aguas del Canal Camarico Saltillo	1427	Río Itata	Comunidad de Aguas del Canal Estrella el Fraile	2390	Río Itata

Nombre	N° Registro	Cuenca
Comunidad de Aguas del Canal Sucesion Cruchaga (ex Quezada)	1428	Río Itata
Comunidad de Aguas del Canal Quilodran (Est Oriente)	1429	Río Itata
Comunidad de Aguas del Canal Sucesion Palma	1430	Río Itata
Comunidad de Aguas del Canal Casablanca Danicalqui	1431	Río Itata
Comunidad de Aguas del Canal Guajardo Martinez	1433	Río Itata
Comunidad de Aguas del Canal Fiscal Las Parcelas	1434	Río Itata
Comunidad de Aguas del Canal La Capilla Norte	1435	Río Itata
Comunidad de Aguas del Canal Sucesion Garay	1436	Río Itata
Comunidad de Aguas del Canal Villaseca	1437	Río Itata
Comunidad de Aguas del Canal El Rosal	1438	Río Itata
Comunidad de Aguas del Canal Londres Paris	1439	Río Itata
Comunidad de Aguas del Canal Aguas de Las Niñas	1440	Río Itata
Comunidad de Aguas del Canal Manazano (Manzano*) (Est Oriente)	1441	Río Itata
CANAL SAN IGNACIO (ORIENTE)	1442	
Comunidad de Aguas del Canal Burgos Ciprecito	1443	Río Itata
Comunidad de Aguas del Canal El Canelo Pantanillo Norte	1444	Río Itata
Comunidad de Aguas del Canal Remigio Rubilar	1445	Río Itata
Comunidad de Aguas del Canal San Martin Los Canelos	1446	Río Itata
Comunidad de Aguas del Canal Hernandez (Est Los Canelos)	1447	Río Itata
Comunidad de Aguas del Canal Rubilar Cachapoal	1448	Río Itata
Comunidad de Aguas del Canal Doña Clara	1449	Río Itata
Comunidad de Aguas del Canal Tranque Calle Davila	1450	Río Itata
Comunidad de Aguas del Canal Maitencillo (Est Danquilco)	1451	Río Itata
Comunidad de Aguas del Canal Mogotillo	1452	Río Itata
Comunidad de Aguas del Canal Sucesion Seguel	1453	Río Itata
Comunidad de Aguas del Canal Sandoval Pantanillo	1454	Río Itata
Comunidad de Aguas del Canal Las Quincas	1455	Río Itata
Comunidad de Aguas del Canal Pilluquito	1456	Río Itata

Nombre	N° Registro	Cuenca
Comunidad de Aguas del Canal Marchant (Estero Temucotillo Sur)	2391	Río Itata
Comunidad de Aguas del Canal Lucuma Uno	2392	Río Itata
Comunidad de Aguas del Canal Elgueta (Coihueco)	2393	Río Itata
Comunidad de Aguas del Canal Comunidad los Guindos	2394	Río Itata
Comunidad de Aguas del Canal La Palma (Chillan)	2395	Río Itata
Comunidad de Aguas del Canal Puquios Yavar	2396	Río Itata
Comunidad de Aguas del Canal San Jose Boyen Sur	2397	Río Itata
Comunidad de Aguas del Canal Boyen Chupalla	2398	Río Itata
Comunidad de Aguas del Canal Peumo (Boyen)	2399	Río Itata
Comunidad de Aguas del Canal San Antonio (Las Toscas)	2400	
Comunidad de Aguas del Canal Los Hoyos	2401	Río Itata
Comunidad de Aguas del Canal San Juan Maquis	2402	
Comunidad de Aguas del Canal Salinas	2403	Río Itata
Comunidad de Aguas del Canal San Pedro (Est Ablemo)	2404	Río Itata
Comunidad de Aguas del Canal Sauce Mimbre (Est Agua Buena)	2405	
Comunidad de Aguas del Canal Mellado (Tiuquilemu)	2406	
Comunidad de Aguas del Canal San Javier	2407	Río Itata
Comunidad de Aguas del Canal Santa Ismenia Puyaral	2408	Río Itata
Comunidad de Aguas del Canal Oassis Monte Leon	2409	Río Itata
CANAL PENCAHUE	2410	
Comunidad de Aguas del Canal Quihua	2411	
Comunidad de Aguas del Canal El Manzanar	2414	
Comunidad de Aguas del Canal El Palo	2415	
Comunidad de Aguas del Canal El Nuco	2416	Río Itata
Comunidad de Aguas del Canal Gaona	2417	Río Itata
Comunidad de Aguas del Canal Cuadrapangue	2418	Río Itata
Comunidad de Aguas del Canal El Tubo (Rauco)	2419	
Comunidad de Aguas del Canal Caripoco (Changaral)	2420	Río Itata

Nombre	N° Registro	Cuenca
Comunidad de Aguas del Canal Betancourt	1457	Río Itata
Comunidad de Aguas del Canal Labraña La Tuna	1458	Río Itata
Comunidad de Aguas del Canal Sucesion Baudilio Gutierrez	1460	Río Itata
Comunidad de Aguas del Canal Sucesion Vasquez Pilluco	1461	Río Itata
Comunidad de Aguas del Canal Colton o Alarcon	1462	Río Itata
Comunidad de Aguas del Canal Quichagua	1463	Río Itata
Comunidad de Aguas del Canal Los Tilos	1464	Río Itata
Comunidad de Aguas del Canal Jara Meco	1465	Río Itata
Comunidad de Aguas del Canal Moncada	1466	Río Itata
Comunidad de Aguas del Canal Mercedes Gutierrez N*2	1467	Río Itata
Comunidad de Aguas del Canal Pedro Candia	1468	Río Itata
Comunidad de Aguas del Canal Cifuentes	1469	Río Itata
Comunidad de Aguas del Canal Anabalon Meco	1470	Río Itata
Comunidad de Aguas del Canal Amestica Norte	1471	Río Itata
Comunidad de Aguas del Canal Alarcon Coltoncillo	1472	Río Itata
Comunidad de Aguas del Canal Rivas	1473	Río Itata
Comunidad de Aguas del Canal Colton Sur	1474	Río Itata
Comunidad de Aguas del Canal los Lirios	1475	Río Itata
Comunidad de Aguas del Canal San Pedro (Est Agua Verde o Carimay)	1476	Río Itata
Comunidad de Aguas del Canal Villa Paris	1477	
Comunidad de Aguas del Canal Casablanca Itata	1478	Río Itata
Comunidad de Aguas del Canal Palma Molino	1479	Río Itata
Comunidad de Aguas del Canal San Miguel Pal Pal	1480	
Comunidad de Aguas del Canal Cabecita Ateuco	1481	Río Itata
Comunidad de Aguas del Canal Guajardo (Estero Los Barros)	1482	Río Itata
Comunidad de Aguas del Canal Los Barros	1483	Río Itata
Comunidad de Aguas del Canal Umanzor Los Canelos	1484	Río Itata
Comunidad de Aguas del Canal Molino Pal Pal	1485	Río Itata

Nombre	N° Registro	Cuenca
Comunidad de Aguas del Canal Camarico (La Higuera)	2421	Río Itata
Comunidad de Aguas del Canal Caripoco Norte (Changaral)	2422	Río Itata
Comunidad de Aguas del Canal Ayaco	2423	
Comunidad de Aguas del Canal Quintana	2424	Río Itata
Comunidad de Aguas del Canal Santa Rosa la Molina	2425	Río Itata
Comunidad de Aguas del Canal El Salto	2426	
Comunidad de Aguas del Canal Claro	2427	
Canal canchiuque	2428	
Comunidad de Aguas del Canal Paso del Soldado Norte	2429	Río Itata
Comunidad de Aguas del Canal Peña (Cato)	2430	Río Itata
Comunidad de Aguas del Canal Rinconada de Cato	2431	Río Itata
Comunidad de Aguas del Canal Fundo Rosario (Malloa)	2432	Río Itata
Comunidad de Aguas del Canal San Nicolas (Chillan)	2433	Río Itata
Comunidad de Aguas del Canal La Engorda	2435	Río Itata
Comunidad de Aguas del Canal Los Eucaliptus (Millauquen)	2436	Río Itata
Comunidad de Aguas del Canal Los Eucaliptus (Ayaco)	2437	
Comunidad de Aguas del Canal Buli Arriba	2465	
Comunidad de Aguas del Canal Los Padres (Est el Peñon)	2466	
Comunidad de Aguas del Canal Tiuquilemu	2467	
Comunidad de Aguas del Canal Sucesion Vasquez	2468	Río Itata
Comunidad de Aguas del Canal del Alto (Est Colliguay)	2469	
Comunidad de Aguas del Canal Fundo las Mariposas	2470	Río Itata
Comunidad de Aguas del Canal Borquez (Chillan)	2471	Río Itata
Comunidad de Aguas del Canal Paso del Soldado (Boyen)	2472	Río Itata
Comunidad de Aguas del Canal La Piedra (Est Pincura)	2473	Río Itata
Comunidad de Aguas del Canal La Dehesa (Chillan)	2474	Río Itata
Comunidad de Aguas del Canal Ranquillahue	2712	Río Itata
Comunidad de Aguas del Canal Huambali	2713	Río Itata

Nombre	N° Registro	Cuenca
Comunidad de Aguas del Canal Maipo (Est Maipo)	1486	Río Itata
Comunidad de Aguas del Canal Juan de Dios Urrutia	1487	Río Itata
Comunidad de Aguas del Canal Santa Isabel (Río Diguillin)	1488	Río Itata
Comunidad de Aguas del Canal San Antonio (Río Diguillin)	1489	Río Itata
Comunidad de Aguas del Canal La Ermita	1490	Río Itata
Comunidad de Aguas del Canal El Roble (Río Diguillin)	1491	Río Itata
Comunidad de Aguas del Canal Monjas de Providencia	1492	Río Itata
Comunidad de Aguas del Canal El Calvario	1493	Río Itata
Comunidad de Aguas del Canal Cerro Colorado Tricao	1494	Río Itata
Comunidad de Aguas del Canal Carmen Riquelme	1499	Río Itata
Comunidad de Aguas del Canal Guiñez Pal Pal (Maipo)	1500	Río Itata
SAN LUIS DE PAL PAL	1540	
Comunidad de Aguas del Canal Molino Santa Florencia	1542	Río Itata
Comunidad de Aguas del Canal Rocha Ñipilco	1573	Río Itata
Comunidad de Aguas del Canal Cabecito Saltillo	1574	Río Itata
Comunidad de Aguas del Canal Municipal Pemuco	1575	Río Itata
Comunidad de Aguas del Canal Herrera Molina	1576	Río Itata
Comunidad de Aguas del Canal Caserio Pinto	1577	Río Itata
Comunidad de Aguas del Canal San Martin Cachapoal	1578	Río Itata
Comunidad de Aguas del Canal Nuevo (Est Cachapoal)	1579	Río Itata
Comunidad de Aguas del Canal Garrido Chamizal	1580	Río Itata
Comunidad de Aguas del Canal Sucesion Rubilar Seguel	1581	Río Itata
Comunidad de Aguas del Canal Las Corontas	1582	Río Itata
Comunidad de Aguas del Canal San Ramon (Colorado Pal Pal)	1583	Río Itata
Comunidad de Aguas del Canal Los Naranjos (Pilluco)	1584	Río Itata
Comunidad de Aguas del Canal Zañartu Poniente o Caracol	1586	Río Itata
Comunidad de Aguas del Canal Zañartu Oriente	1587	Río Itata
Comunidad de Aguas del Canal Tadeo Gonzalez	1588	Río Itata

Nombre	N° Registro	Cuenca
Comunidad de Aguas del Canal Vega de Saldias	2714	Río Itata
Comunidad de Aguas del Canal Las Pataguas (Niblinto)	2715	Río Itata
poniente	2716	
retiro	2717	
descarga culenar	2718	
comunidad de aguas del canal frutillares	2719	Río Itata
transvaal n° 2	2720	
cooperativa	2721	
transvaal n°1	2722	
hermosilla (nibilinto)	2723	
las tijeras	2724	
comunidad de aguas del canal pullami	2725	Río Itata
la palma n°2	2726	
la palma n°1	2727	
Comunidad de Aguas del Canal Oassis Loloco	2728	Río Itata
Comunidad de Aguas del Canal Loloco	2729	Río Itata
Comunidad de Aguas del Canal Mella	2730	
Comunidad de Aguas del Canal Lo Mellado	2731	
Sucesion peña	2733	
Comunidad de Aguas del Canal Venegas (Quilmo)	2734	Río Itata
Comunidad de Aguas del Canal Mardones Norte	2735	Río Itata
Comunidad de Aguas del Canal Palma Allende	2736	Río Itata
Comunidad de Aguas del Canal Santa Rita Boyen	2737	Río Itata
Comunidad de Aguas del Canal Sandoval Larqui	2738	Río Itata
Comunidad de Aguas del Canal Monteblanco Santa Marta	2739	Río Itata
Comunidad de Aguas del Canal Collico	2740	Río Itata
Comunidad de Aguas del Canal Del Molino (Cato)	2741	Río Itata
Comunidad de Aguas del Canal Llipincura	2742	Río Itata

Nombre	N° Registro	Cuenca
Comunidad de Aguas del Canal Solis Valdebenito	1589	Río Itata
Comunidad de Aguas del Canal San Evaristo o Pacheco	1640	
Comunidad de Aguas del Canal el Mimbres	1641	
Comunidad de Aguas del Canal Los Mimbres	1642	
Comunidad de Aguas del Canal Chacay Alto	1643	
Comunidad de Aguas del Canal Santo Domingo (Chacay)	1644	
Comunidad de Aguas del Canal Umanzor Dos	1645	Río Itata
Comunidad de Aguas del Canal La Capilla (Estero La Capilla-San Vicente)	1646	Río Itata
Comunidad de Aguas del Canal San Juan (Estero Colaco Norte)	1647	Río Itata
Comunidad de Aguas del Canal Gutierrez Rubilar	1648	Río Itata
Comunidad de Aguas del Canal Solis (Estero La Capilla)	1649	Río Itata
Comunidad de Aguas del Canal Jorge de la Cerda	1650	Río Itata
Comunidad de Aguas del Canal Penroz	1651	Río Itata
Comunidad de Aguas del Canal El Peumo (Ñiquen)	1652	
Comunidad de Aguas del Canal El Peral (Colliguay)	1653	
Comunidad de Aguas del Canal Las Miras	1654	
Comunidad de Aguas del Canal De La Fuente (Chacay)	1655	
Comunidad de Aguas del Canal El Moral	1656	
Comunidad de Aguas del Canal Socorro	1657	
Comunidad de Aguas del Canal Fidel Gutierrez	1658	Río Itata
Comunidad de Aguas del Canal Sandoval (Estero Las Raices)	1659	Río Itata
Comunidad de Aguas del Canal Umanzor Temucotillo Uno	1660	Río Itata
Comunidad de Aguas del Canal Henriquez Las Raices	1661	Río Itata
Comunidad de Aguas del Canal Higueras (Estero Guerguero de Pavo)	1662	Río Itata
Comunidad de Aguas del Canal La Primera	1663	Río Itata
Comunidad de Aguas del Canal Astroza Cipres	1671	Río Itata
Comunidad de Aguas del Canal Seguel Chapales	1672	Río Itata

Nombre	N° Registro	Cuenca
Comunidad de Aguas del Canal Santa Clara (Paso Alejo)	2743	Río Itata
Comunidad de Aguas del Canal Los Alamos (Paso Alejo)	2744	Río Itata
Comunidad de Aguas del Canal Llipincura Pincura	2745	Río Itata
Comunidad de Aguas del Canal Sepulveda (Est Chucho)	2746	Río Itata
Comunidad de Aguas del Canal Las Hijuelas (San Javier)	2747	Río Itata
Garrido temucotillo	2748	
Comunidad de Aguas del Canal Casablanca Chico	2749	Río Itata
ORIENTE	2750	
Comunidad de Aguas del Canal La Piña	2751	Río Itata
PERALES	2752	
LAGOS	2753	
Comunidad de Aguas del Canal Coihue la Dehesa	2754	Río Itata
Comunidad de Aguas del Canal Monteblanco - El Bajo	399	Río Itata
Comunidad de Aguas del Canal Mardones	1432	Río Itata
Comunidad de Aguas del Canal las Toscas (Est las Toscas - Loncomilla)	2434	
Comunidad de Aguas del Canal Municipal (Ñuble)	3182	Río Itata
Comunidad de Aguas del Canal Lilahue	3200	Río Itata
Comunidad de Aguas del Canal Arrau o Niquen	3198	Río Maule
Comunidad de Aguas del Canal San Agustin y Changaral	3198	Río Maule
Comunidad de Aguas del Canal Moreira (Ñuble)	3204	Río Itata
Comunidad de Aguas del Canal San Luis Derivado del Río Ñuble	521	Río Itata
Comunidad de Aguas del Canal Cerrillos (Río Diguillin)	1382	Río Itata
Comunidad de Aguas del Canal Cerro Colorado	1383	Río Itata
Comunidad de Aguas del Canal Cea	1384	Río Itata
Comunidad de Aguas del Canal Espinoza Meco	1385	Río Itata
Comunidad de Aguas del Canal Rosendo Saez	1386	Río Itata
CANAL LAS PINAS	1387	

Nombre	N° Registro	Cuenca
Comunidad de Aguas del Canal Chapales	1673	Río Itata
Comunidad de Aguas del Canal Quezada Chapales	1674	Río Itata
Comunidad de Aguas del Canal Las Palmas (Est Oriente)	1675	Río Itata
Comunidad de Aguas del Canal Sepulveda Oriente	1676	Río Itata
Comunidad de Aguas del Canal Molino Oriente	1677	Río Itata
RONDANELLI	1678	
Comunidad de Aguas del Canal Recreo	1679	Río Itata
Comunidad de Aguas del Canal Santa Ines	1680	Río Itata
Comunidad de Aguas Canal Palma Los Canelos	1681	
Comunidad de Aguas del Canal Sucesion Hipolito Bustamante	1682	Río Itata
Comunidad de Aguas del Canal Potrero Grande	1684	Río Itata
Comunidad de Aguas del Canal Hospital (Pantaniillo)	1685	Río Itata
Comunidad de Aguas del Canal San Vicente dos Pantaniillo	1686	Río Itata
Comunidad de Aguas del Canal San Vicente Uno Pantaniillo	1687	Río Itata
Comunidad de Aguas del Canal Acuña Pantaniillo	1688	Río Itata
Comunidad de Aguas del Canal San Andres (Pilluco)	1689	Río Itata
Comunidad de Aguas del Canal Sacapica	1690	Río Itata
Comunidad de Aguas del Canal Laguna Blanca	1723	Río Itata
Comunidad de Aguas del Canal Chavarria	1724	Río Itata
Comunidad de Aguas Canal Astroza Saltillo	1725	Río Itata
SANTA JUANA	1726	
Comunidad de Aguas del Canal Alicante	1727	Río Itata
Comunidad de Aguas del Canal San Isidro (Estero Ateuco)	1728	Río Itata
Comunidad de Aguas del Canal Reyes	1729	Río Itata
Comunidad de Aguas del Canal Fiscal o de La Escuela	1730	Río Itata
Comunidad de Aguas del Canal Rubilar San Martin	1731	Río Itata
Comunidad de Aguas del Canal Sucesion Apablaza	1732	Río Itata

Nombre	N° Registro	Cuenca
Comunidad de Aguas del Canal Quiñones	1388	Río Itata
Comunidad de Aguas del Canal Gallipavo Norte (Estero Gallipavo)	1389	Río Itata
Comunidad de Aguas del Canal Paut o El Nogal (Estero)	1390	Río Itata
Comunidad de Aguas del Canal La Obra (Estero Gallipavo)	1391	Río Itata
Comunidad de Aguas del Canal Sucesion Solis (Meco)	1392	Río Itata
Comunidad de Aguas del Canal Salitreras	1393	Río Itata
Comunidad de Aguas del Canal Jimenez	1394	Río Itata
Comunidad de Aguas del Canal Teodoro Ruiz	1395	Río Itata
Comunidad de Aguas del Canal Celso Reyes (Meco)	1396	Río Itata
Comunidad de Aguas del Canal Sucesion Gutierrez (Meco)	1397	Río Itata
Comunidad de Aguas del Canal Rodriguez	1398	Río Itata
Comunidad de Aguas del Canal Medina Gallipavo (Estero Gallipavo)	1400	Río Itata
Comunidad de Aguas del Canal Carimay	1401	Río Itata
Comunidad de Aguas del Canal Mora (Est Meco)	1402	Río Itata
Comunidad de Aguas del Canal Sucesion Rodriguez	1403	Río Itata
Comunidad de Aguas del Canal Aguilera Gallipavo (Estero Gallipavo)	1404	Río Itata
Comunidad de Aguas del Canal Condor	1405	Río Itata
Comunidad de Aguas del Canal Carrasco (Est Meco)	1406	Río Itata
Comunidad de Aguas del Canal Antonio Fuentealba	1407	Río Itata
Comunidad de Aguas del Canal el Arrayan (Est Meco)	1408	Río Itata
Comunidad de Aguas del Canal Flores (Est Meco)	1409	Río Itata
Comunidad de Aguas del Canal Amestica Sur	1410	Río Itata
Comunidad de Aguas del Canal Villablanca	1411	Río Itata
Comunidad de Aguas del Canal El Aguilucho (Meco)	1412	Río Itata
Comunidad de Aguas del Canal Collao (Río Laja)	1459	Río Bio-Bío
Comunidad de Aguas del Canal Catalan (Estero Luanco, Laja)	2013	Río Bio-Bío
Comunidad de Aguas del Canal El Pedasco ex El Peñasco (Estro Pichiquilaco)	2514	Río Bio-Bío

Nombre	N° Registro	Cuenca
Comunidad de Aguas del Canal Santa Cruz (Maipo)	1733	Río Itata
Comunidad de Aguas del Canal Monteblanco Temuco	1734	Río Itata
Comunidad de Aguas del Canal Loma Blanca (Est Maipo)	1735	Río Itata
Comunidad de Aguas del Canal Las Mellizas	1736	Río Itata
Comunidad de Aguas del Canal Rubilar Norte	1737	Río Itata
Comunidad de Aguas del Canal Seguel Pantanillo	1738	Río Itata
Comunidad de Aguas del Canal Pilluco Poniente	1739	Río Itata
Comunidad de Aguas del Canal Inostroza Pilluco	1740	Río Itata
Comunidad de Aguas del Canal San Juan de Chacay	1749	
Comunidad de Aguas del Canal Rosas Norte	1750	
Comunidad de Aguas del Canal San Jose (Chacay)	1751	
Comunidad de Aguas del Canal la Cabreria	1752	
Comunidad de Aguas del Canal Huenutil San Jose	1753	
Comunidad de Aguas del Canal Compania Arroceras	1754	
Comunidad de Aguas del Canal Moraga	1755	Río Itata
Comunidad de Aguas del Canal Rubilar Las Raices	1756	Río Itata
Comunidad de Aguas del Canal Ortiz (Estero Las Mulas)	1757	Río Itata
Comunidad de Aguas del Canal Fermin Herrera Dos Calabozos	1758	Río Itata
Comunidad de Aguas del Canal Fermin Herrera Uno Calabozo	1759	Río Itata
Comunidad de Aguas del Canal Chillingue	1761	Río Itata
Comunidad de Aguas del Canal Maiten Chico	1762	Río Itata
Comunidad de Aguas del Canal El Carmen (Chillan)	1763	Río Itata
Comunidad de Aguas del Canal Sandoval y Alamos	1775	Río Itata
Comunidad de Aguas del Canal el Parron Meco	1776	Río Itata

Nombre	N° Registro	Cuenca
Comunidad de Aguas del Canal San Jose de Duqueco	2515	Río Bio-Bío
Comunidad de Aguas del Canal Hermosilla (Estero Peralillo)	2516	
Comunidad de Aguas del canal Cerro amarillo (Estero Peralillo)	2517	Río Bio-Bío
Comunidad de Aguas del Canal Poblacion (Estero Canteras)	2518	Río Bio-Bío
Comunidad de Aguas del Canal Lupertina	2519	Río Bio-Bío
Comunidad de Aguas del Canal El Laurel (Manquecuel)	2520	Río Bio-Bío
Comunidad de Aguas del Canal Pile	2521	Río Bio-Bío
Comunidad de Aguas del Canal Santa Rosa Gallegos	2522	Río Bio-Bío
Comunidad de Aguas del Canal Pujol	2523	Río Bio-Bío
Comunidad de Aguas del Canal La Colonia (Rio Caliboro)	2014	Río Bio-Bío
Comunidad de Aguas del Canal El Pajal (Estero Mirrihue)	2524	Río Bio-Bío
Comunidad de Aguas del Canal Mamuleo	2525	Río Bio-Bío
Comunidad de Aguas del Canal Molino El Globo (Bureo)	2526	Río Bio-Bío
Comunidad de Aguas del Canal Picoltue Bureo	2527	Río Bio-Bío
Comunidad de Aguas del Canal Chumulco	2528	Río Bio-Bío
Vecinal	2529	
Travieso	2530	
Comunidad de Aguas del Canal Iraira (Estero los Canelos)	2531	Río Bio-Bío
Comunidad de Aguas del Canal Los Junquillos (Estero Mininco)	2532	
Comunidad de Aguas del Canal Mininco (Estero Mininco)	2533	Río Bio-Bío
Comunidad de Aguas del Canal Lima (Estero La Mula)	2015	Río Bio-Bío
Comunidad de Aguas del Canal de Dios o De Rios (Estero Mininco)	2534	Río Bio-Bío
Comunidad de Aguas del Canal Los Mayos (Estero Mininco)	2535	Río Bio-Bío
Comunidad de Aguas del Canal Santa Magdalena (Estero Los Laureles)	2536	Río Bio-Bío

Nombre	N° Registro	Cuenca
Comunidad de Aguas del Canal De la Cruz (Estero Gallipavo)	1777	Río Itata
Comunidad de Aguas del Canal Vina los Sauces	1780	Río Itata
Comunidad de Aguas del Canal Llequen	1781	Río Itata
Comunidad de Aguas del Canal Comunero Bustos	1782	Río Itata
Comunidad de Aguas del Canal Mateo Gallegos (Triloco)	1783	Río Itata
Comunidad de Aguas del Canal Esfuerzo o Virguin	1784	
Comunidad de Aguas del Canal La Rosa (Colliguay)	1785	
Comunidad de Aguas del Canal Comunero (Colliguay)	1786	
Comunidad de Aguas del Canal Lo Mellado Norte	1787	
Comunidad de Aguas del Canal El Cruce	1788	
Comunidad de Aguas del Canal Lagos (Estero Las Raices)	1789	Río Itata
Comunidad de Aguas del Canal San Juanito	1790	Río Itata
Comunidad de Aguas del Canal Umanzor Uno	1791	Río Itata
Comunidad de Aguas del Canal Pozo de Oro	1792	Río Itata
Comunidad de Aguas del Canal Sucesion Gilabert	1793	Río Itata
Comunidad de Aguas del Canal Mejias	1794	Río Itata
Comunidad de Aguas del Canal Navidad	1795	Río Itata
Comunidad de Aguas del Canal Monte Blanco Sur	1796	Río Itata
Comunidad de Aguas del Canal Boyen Cocharcas	1797	Río Itata
Comunidad de Aguas del Canal San Bernardo Norte	1798	Río Itata
Comunidad de Aguas del Canal Corral de Piedra	1799	Río Itata
Comunidad de Aguas del Canal Umanzor Temucotillo Dos	1810	Río Itata
Comunidad de Aguas del Canal Garrido Sur	1811	Río Itata
Canal maipo	1812	
Comunidad de Aguas del Canal Sucesion Vallejos	1827	Río Itata

Nombre	N° Registro	Cuenca
Comunidad de Aguas del Canal Los Cerezos (Río Arilahuen)	2537	Río Bio-Bío
Comunidad de Aguas del Canal Alimentador Rimilhue o Dimilhue (Río Dimilhue)	2538	Río Bio-Bío
Comunidad de Aguas del Canal Santo Domingo (Duqueco)	2539	Río Bio-Bío
EL HUERTO	2540	
Comunidad de Aguas del Canal El Parron (Bio-bio)	2541	Río Bio-Bío
Comunidad de Aguas del Canal Garces Ortega (Estero Agua grande)	2542	Río Bio-Bío
Comunidad de Aguas del Canal Santa Amelia (Estero Agua grande)	2543	Río Bio-Bío o
Comunidad de Aguas del Canal El durazno (Estero Nebuco)	2016	Río Bio-Bío
Comunidad de Aguas del Canal La Perla (Estero Mininco)	2544	Río Bio-Bío
Comunidad de Aguas del Canal Roble o El Roble (Estero San Jose)	2545	Río Bio-Bío
Comunidad de Aguas del Canal Mayelhue (Estero Manga Amarilla)	2546	Río Bio-Bío
Comunidad de Aguas del Canal Santa Rosa de Panquenco (Estero Santa Rosa)	2547	Río Bio-Bío
Comunidad de Aguas del Canal Los Padres (Estero Los padres)	2548	
Comunidad de Aguas del Canal El Macho Sur (Estero Machos)	2582	Río Bio-Bío
Comunidad de Aguas del Canal Sitios Santa Teresa	2583	Río Bio-Bío
Comunidad de Aguas del Canal Almendras (Estero Mirrihue)	2631	Río Bio-Bío
Comunidad de Aguas del Canal Rucalhue	2664	Río Bio-Bío
Comunidad de Aguas del Canal El Alfalfa (Estero Curiche)	2665	Río Bio-Bío
Comunidad de Aguas del Canal Pulgar (estero patahuevo)	2017	Río Bio-Bío
Comunidad de Aguas del Canal Manzanache	2666	Río Bio-Bío
Comunidad de Aguas del Canal Santa Catalina	2667	
Comunidad de Aguas del Canal Aguas de Renaico	2668	Río Bio-Bío
Puente norte	2669	
Comunidad de Aguas del Canal El Peumo Sur	2670	Río Bio-Bío o
Comunidad de Aguas del Canal La Felicidad Alto	2671	Río Bio-Bío

Nombre	N° Registro	Cuenca	Nombre	N° Registro	Cuenca
Comunidad de Aguas del Canal Veloso Colorado	1828		Comunidad de Aguas del Canal Kuncar Manquecuel Norte	2672	Río Bio-Bío
Comunidad de Aguas del Canal Pelegrin	1829	Río Itata	Comunidad de Aguas del Canal San Juan (Lineco)	2673	Río Bio-Bío
Comunidad de Aguas del Canal Coigue	1830	Río Itata	Comunidad de Aguas del Canal Los Alamos (Lineco)	2674	Río Bio-Bío
Comunidad de Aguas del Canal Alarcon Coigue	1831	Río Itata	Comunidad de Aguas del Canal bellavista Nancagua (Estero Nancagua)	2755	Río Bio-Bío
Comunidad de Aguas del Canal El Laurel (Peralillo)	1832	Río Itata	Canal los potreros	2018	Río Bio-Bío
Comunidad de Aguas del Canal Peralillo	1833	Río Itata	Comunidad de Aguas del Canal Digna Diaz (Estero Mirrihue)	2756	Río Bio-Bío
Comunidad de Aguas del Canal Sucesion Saez (Peralillo)	1834	Río Itata	Comunidad de Aguas del Canal Pan de azucar (Estero El Manzano)	2757	Río Bio-Bío
Comunidad de Aguas del Canal Concepcion Espinoza (Peralillo)	1835	Río Itata	Comunidad de Aguas del Canal Duqueco Alto	2758	Río Bio-Bío
Comunidad de Aguas del Canal La Poblacion	1836	Río Itata	Comunidad de Aguas del Canal Santa Margarita (Río Duqueco)	2759	Río Bio-Bío
Comunidad de Aguas del Canal Josefina	1837		Comunidad de Aguas del Canal Cantarrana (Estero San José del Paillihue)	2760	Río Bio-Bío
Comunidad de Aguas del Canal San Pedro (Colliguay)	1838		Comunidad de aguas del canal Contreras Rucue (Río Rucue)	2761	Río Bio-Bío
Comunidad de Aguas del Canal Huenutil San Pedro	1840		Comunidad de Aguas del Canal Primer paso (Estero Quilleco)	2762	Río Bio-Bío
Comunidad de Aguas del Canal Franco Dos	1841	Río Itata	Comunidad de Aguas del Canal Santa Luisa	2763	
Comunidad de Aguas del Canal Fuentealba-Segura-Gutierrez	1842	Río Itata	Comunidad de Aguas del Canal Buen Truco (Estero San Jose de Paillihue)	2764	Río Bio-Bío
Comunidad de Aguas del Canal Modesto Franco	1843	Río Itata	PUENTE	2765	
Comunidad de Aguas del Canal El Pajal (Est El Fraile Sur)	1844	Río Itata	Comunidad de Aguas del Canal San Luis Nebuco (Estero Nebuco)	2019	Río Bio-Bío
Comunidad de Aguas del Canal Laurel Calabozo	1845	Río Itata	Comunidad de Aguas del Canal Duqueco Maza (Estero Cholguahue)	2020	Río Bio-Bío
Comunidad de Aguas del Canal Lara (Lara)	1846	Río Itata	Comunidad de Aguas del Canal Curanadu (Estero Curanadu)	2021	Río Bio-Bío
Comunidad de Aguas del Canal Segundo Martinez	1847	Río Itata	Comunidad de Aguas del Canal Santa Monica	2024	Río Itata
Comunidad de Aguas del Canal San Luis Panquequillo	1848	Río Itata	Comunidad de Aguas del Canal CID (Huepil)	1541	Río Itata
Comunidad de Aguas del Canal La Higuera (Las Toscas de Chillan)	1849	Río Itata	Comunidad de Aguas del Canal Acuña (Río Guaqui)	2192	Río Bio-Bío
Comunidad de Aguas del Canal Quilpon Chillan	1850	Río Itata	Comunidad de Aguas del Canal Maquehue o Melao (Estero Luanco Laja)	2193	Río Bio-Bío
Comunidad de Aguas del Canal la Hijuela	1851	Río Itata	Comunidad de Aguas del Canal Las Pitras (Estero Pitremaiten Laja)	2194	Río Bio-Bío
Comunidad de Aguas del Canal Los Pitios	1852	Río Itata	Comunidad de Aguas del Canal Santa Elena (Río Coreo)	2195	Río Bio-Bío
Comunidad de Aguas del Canal Trinitario	1853		Comunidad de Aguas del Canal Chequen (Estero Paillihue)	2196	Río Bio-Bío

Nombre	N° Registro	Cuenca
Comunidad de Aguas del Canal El Quintral	1854	
Comunidad de Aguas del Canal Nueva Esperanza	1855	
Comunidad de Aguas del Canal Chacay Norte	1856	
Comunidad de Aguas del Canal Huenutil Acuña	1857	
Comunidad de Aguas del Canal Los Encinos (Ñiquen)	1858	
Comunidad de Aguas del Canal Riquelme Las Raices	1859	Río Itata
Comunidad de Aguas del Canal Moncada Calabozo	1860	Río Itata
Comunidad de Aguas del Canal Del Valle	1861	Río Itata
Comunidad de Aguas del Canal Sucesion Orellana Uno	1862	Río Itata
Comunidad de Aguas del Canal Siete Enrama	1863	Río Itata
Canal los mimbres	1864	
Comunidad de Aguas del Canal La Leonera (Niblinto)	1865	Río Itata
Comunidad de Aguas del Canal Relbunco	194	Río Itata
Comunidad de Aguas del Canal Comunero Los Alamos (Estero Gallipavo)	1910	Río Itata
Comunidad de Aguas del Canal Montenegro (Colliguay)	1911	
Comunidad de Aguas del Canal Chacay (Colliguay)	1912	
Comunidad de Aguas del Canal El Sauce (Colliguay)	1913	
Comunidad de Aguas del Canal Las Compuertas	1914	
Comunidad de Aguas del Canal Las Zarzas	1915	
Comunidad de Aguas del Canal San Roque Dos	1916	
Comunidad de Aguas del Canal Huampangue	1917	Río Itata
Comunidad de Aguas del Canal El Descanso	1918	Río Itata
MORA Y OTROS,EX-CANAL BAEZA	195	
Comunidad de Aguas del Canal Las Piedras de Bullileo	1919	Río Itata
Comunidad de Aguas del Canal La Mortadad	1920	Río Itata
Comunidad de Aguas del Canal Lourdes (Estero Gallipavo)	1921	Río Itata

Nombre	N° Registro	Cuenca
Mesamavida sur	2197	
Comunidad de Aguas del Canal San Luis (Estero Nebuco)	2198	
Comunidad de Aguas del Canal El membrillo (Estero patahueco)	2199	Río Bio-Bío
Comunidad de Aguas del Canal Mesamavida Norte (Estero Paillihue)	2200	Río Bio-Bío
Comunidad de Aguas del Canal El Sauce (Estero Dollico)	2201	Río Bio-Bío
Comunidad de Aguas del Canal Las Nueve Niñas	1585	Río Itata
Canal los helechos	2202	
Canal fiebig	2203	
Canal el manzano (bio bio)	2204	
Comunidad de Aguas del Canal El Bosque (Estero Dollinco)	2205	Río Bio-Bío
Comunidad de Aguas del Canal Allipen (Estero Allipen)	2206	Río Bio-Bío
Comunidad de Aguas del Canal Duqueco Cholguahue (Estero nancagua)	2207	Río Bio-Bío
Comunidad de Aguas del Canal San Agustin (Estero Curanadu)	2208	Río Bio-Bío
Comunidad de Aguas del Canal Santa Matilde (Estero Curanadu)	2209	Río Bio-Bío
Canal cabrero	2210	
Comunidad de Aguas del Canal La Mancha	2211	Río Bio-Bío
Comunidad de Agua del Canal Molino Huequen	1760	Río Itata
Comunidad de Aguas del Canal Rancho Grande (Estero Pichiluanco)	2220	
Comunidad de Aguas del Canal El Salto o El Caracol (Río Caliboro)	2221	Río Bio-Bío
Canal villegas jara	2222	
Comunidad de Aguas del Canal Vallejos (Estero Cholguahue)	2223	Río Bio-Bío
Comunidad de Aguas del Canal Correa (Estero nancagua)	2224	Río Bio-Bío
Comunidad de Aguas del Canal La Quinta (Estero Nancagua)	2225	
Comunidad de Aguas del Canal Oregon (Estero Nancagua)	2226	Río Bio-Bío
Comunidad de Aguas del Canal La Palma (Estero allipen)	2227	Río Bio-Bío
Comunidad de Aguas del Canal Santa Rosa Ranchillos	2228	Río Itata

Nombre	N° Registro	Cuenca	Nombre	N° Registro	Cuenca
Comunidad de Aguas del Canal Carbonero Oriente	1922	Río Itata	Comunidad de Aguas del Canal Luanco Chico (Estero Luanco, Laja)	2349	Río Bio-Bío
Comunidad de Aguas del Canal Sucesion Contreras Espinal (Estero Espinal)	1923	Río Itata	Comunidad de Aguas del Canal San Jose (Estero San Jose - Reñico)	1945	Río Itata
Comunidad de Aguas del Canal Los Maitenes (Colliguay)	1939		santa teresa de huaqui	2350	
Comunidad de Aguas del Canal Henriquez Uno	1940	Río Itata	Comunidad de Aguas del Canal Coreo	2351	Río Bio-Bío
Comunidad de Aguas del Canal Puyaral Lilahue	1944	Río Itata	PICHICHOLGUAHUE	2352	
Comunidad de Aguas del Canal San Martin Sanhueza	1948	Río Itata	Comunidad de Aguas del Canal Sanhueza (Rio duqueco)	2353	Río Bio-Bío
Comunidad de Aguas del Canal Sucesion Juan de la Cruz	1949	Río Itata	Comunidad de Aguas del Canal Pichicoreo (Estero Pichicoreo)	2354	
Canal los canelos derivado rio diguillin	401		Comunidad de Aguas del Canal Pejerrey (Rio Duqueco)	2355	Río Bio-Bío
Comunidad de Aguas del Canal Garcia Curapaso	1950	Río Itata	Comunidad de Aguas del Canal Freire (Rio Duqueco)	2356	Río Bio-Bío
Comunidad de Aguas del Canal Cabezas Manantiales	1951	Río Itata	Comunidad de Aguas del Canal El Rincon (Rio Coreo)	2357	Río Bio-Bío
Comunidad de Aguas del Canal Larqui o Palacios	1953	Río Itata	Alto coreo	2358	
Comunidad de Aguas del Canal Buli o Caserio el Molino	1960		Comunidad de Aguas del Canal Molino Arrayan (Estero Quilque)	2359	Río Bio-Bío
Comunidad de Aguas del Canal Los Aromos (Colliguay)	1962		Comunidad de Aguas del Canal Comunero Los Paltos	1946	Río Itata
Comunidad de Aguas del Canal Ninquihue	1963	Río Itata	Comunidad de Aguas del Canal El Rastrojo (Estero Machos)	2371	Río Bio-Bío
Comunidad de Aguas del Canal Bellavista (Ñuble)	1964	Río Itata	Comunidad de Aguas del Canal El Macho (Estero El Macho)	2372	Río Bio-Bío
Comunidad de Aguas del Canal La Maquina	2022	Río Itata	Comunidad de Aguas del Canal Polcura (Rio Manco)	2373	Río Bio-Bío
Comunidad de Aguas del Canal Los Canelos (Est Tricao)	2023	Río Itata	Comunidad de Aguas del Canal La Esperanza (Duqueco)	2412	Río Bio-Bío
Comunidad de Aguas del Canal Itata (estero Las Tablas)	2025	Río Itata	Comunidad de Aguas del Canal Cuñibal (Rio Cuñibal)	2413	Río Bio-Bío
Comunidad de Aguas del Canal Baeza (Chillan)	410	Río Itata	Comunidad de Aguas del Canal La Suerte (Estero Chelguaco)	2438	Río Bio-Bío
Comunidad de Aguas del Canal Fermin Herrera Las Tablas	2026	Río Itata	Canal acuña richue	2439	
Comunidad de Aguas del Canal Municipal San Ignacio	2027	Río Itata	Canal el claro	2440	
Canal el canelo (itata)	2028		Comunidad de Aguas del Canal Avellano (Estero Diuto)	2441	Río Bio-Bío
Canal las vegas (itata)	2029		Comunidad de Aguas del Canal Santa Edelmira (Rio Cañicura)	2483	Río Bio-Bío
Comunidad de Aguas del Canal San Camilo (Ninquihue)	2030	Río Itata	Comunidad de Aguas del Canal Lagos Itatita	1947	Río Itata
Comunidad de Aguas del Canal Quilelto	2031	Río Itata	Comunidad de aguas del canal Quilleco arriba (estero quilleco)	2484	Río Bio-Bío
Comunidad de Aguas del Canal Compañía (Río Diguillin)	2091	Río Itata	Comunidad de Aguas del Canal Isabel Riquelme (Estero	2485	Río Bio-

Nombre	N° Registro	Cuenca
Comunidad de Aguas del Canal Sotta Palacios	2092	Río Itata
Comunidad de Aguas del Canal Molino Industrial	2182	Río Itata
Comunidad de Aguas del Canal Genetica	2183	Río Itata
Comunidad de Aguas del Canal Lautaro Uno	433	Río Itata
Comunidad de Aguas del Canal Colliguay	2184	
Comunidad de Aguas del Canal San Luis Arizona	2185	
Comunidad de Aguas del Canal Trapiche (Ñiquen)	2186	
Comunidad de Aguas del Canal El Peñon o Caballo	2187	Río Itata
Comunidad de Aguas del Canal Monteblanco Lopez	2188	Río Itata
Canal san luis	2190	
Comunidad de Aguas del Canal Bullileo	2191	Río Itata
Comunidad de Aguas del Canal Puntas de Virguin	2229	
Comunidad de Aguas del Canal Cocharcas	2230	Río Itata
CANAL MONTEBLANCO FERRADA	2231	
FUNDO TRILICO	2232	
Comunidad de Aguas del Canal El Porvenir	2233	Río Itata
Comunidad de Aguas del Canal Capilla Navarro	2245	Río Itata
Comunidad de Aguas del Canal Quinquehua	2246	Río Itata
Comunidad de Aguas del Canal San Bernardo sur	2247	Río Itata
Comunidad de Aguas del Canal Miraflores (Coihueco)	2248	Río Itata
Comunidad de Aguas del Canal Molino Coihueco	2249	Río Itata
Comunidad de Aguas del Canal Vegas de Niblinto	2250	Río Itata
Comunidad de Aguas del Canal Cordova	2251	Río Itata
Comunidad de Aguas del Canal Municipal de Pinto	2252	Río Itata

Nombre	N° Registro	Cuenca
Canteras)		Bío
Comunidad de Aguas del Canal Jesus (Estero san rafael)	2486	Río Bio-Bío
Comunidad de Aguas del Canal La Lima (Estero San Rafael)	2487	Río Bio-Bío
Comunidad de Aguas del Canal Lavaderos (Estero Villuco)	2488	Río Bio-Bío
Comunidad de Aguas del Canal La Flor de Quilapalo	2489	Río Bio-Bío
Comunidad de Aguas del Canal Mandina	2490	Río Bio-Bío
Comunidad de Aguas del Canal El Chacay	2491	Río Bio-Bío
Comunidad de Aguas del Canal Betraña Viejo	2492	Río Bio-Bío
Comunidad de Aguas del Canal El Cerezo Alto	2493	Río Bio-Bío
Peñuelas	1952	
Dollinco	2494	
Comunidad de Aguas del Canal Santa Clara	2495	Río Bio-Bío
Comunidad de Aguas del Canal Santa Julia (Estero Panqueco)	2496	Río Bio-Bío
Montes	2497	
Comunidad de Aguas del Canal Marta Zapata (Estero Coihueco - Mirrihue)	2498	Río Bio-Bío
Comunidad de Aguas del Canal Rafael Cabezas (Rio Laja)	2499	Río Bio-Bío
Comunidad de Aguas del Canal Primavera (Rio Laja)	2500	Río Bio-Bío
Comunidad de Aguas del Canal La Vega (Coihueco)	2501	Río Bio-Bío
Comunidad de Aguas del Canal Parra	2502	Río Bio-Bío
Comunidad de Aguas del Canal Colonia Piñiquehue	2503	Río Bio-Bío
Comunidad de Aguas del Canal Pitra Santa Rosa	1961	Río Itata
Comunidad de Aguas del Canal La Orilla (Quilaco)	2504	Río Bio-Bío
Comunidad de Aguas del Canal San Martin (Estero Renaco)	2505	Río Bio-Bío
Comunidad de Aguas del Canal Arriagada (Estero Cholguahue)	2506	Río Bio-Bío
Comunidad de Aguas del Canal Capilla Rarinco Arriba	2507	Río Bio-Bío

Nombre	N° Registro	Cuenca	Nombre	N° Registro	Cuenca
Comunidad de Aguas del Canal Borquez Sur	2253	Río Itata	Comunidad de Aguas del Canal Díaz Flores (Estero Nebuco)	2508	Río Bio-Bío
Comunidad de Aguas del Canal Paso Alejo	2254	Río Itata	Comunidad de Aguas del Canal Patahuevo (Estero patahuevo)	2509	Río Bio-Bío
Comunidad de Aguas del Canal Pincura Alto	2255	Río Itata	Comunidad de Aguas del Canal Perola Coreo (Río Coreo)	2510	Río Bio-Bío
Comunidad de Aguas del Canal Mardones Sur	2256	Río Itata	LAS VIDAS	2511	
Comunidad de Aguas del Canal Venecia	2257	Río Itata	Comunidad de aguas del canal Quilodran (Estero Curiche)	2512	Río Bio-Bío
Comunidad de Aguas del Canal Reloca Chillan	2258	Río Itata	Comunidad de Aguas del Canal Las Barrancas (Estero Cantarrana)	2513	Río Bio-Bío
Comunidad de Aguas del Canal Fundo el Nogal	2259	Río Itata	Comunidad canal junemann derivado del estero coihu	De hecho	
Comunidad de Aguas del Canal Alazan	2260	Río Itata	Mellado Arias, Hector Manuel	De hecho	
Comunidad de Aguas del Canal Palavecino	2261	Río Itata	Comunidad de Aguas del Canal Los Coligues	De hecho	
Comunidad de Aguas del Canal Patagual (Chillan)	2262	Río Itata	Canal boyen i	De hecho	
Comunidad de Aguas del Canal Arias o Carrasco	2263	Río Itata	Comunidad de aguas canal santa elisa	De hecho	
Comunidad de Aguas del Canal Las Hijuelas (Paso Alejo)	2264	Río Itata	Peñafiel peda , eduardo	De hecho	
Comunidad de Aguas del Canal Lautaro Quintana	2265	Río Itata	C.de Aguas del Canal Junemann o Mardones.	De hecho	
Canal olive	2266		Comunidad de aguas canal la victoria	De hecho	
Canal bucalemu	2267		Comunidad de agua estero pullay	De hecho	
Canal abarzua y torres	2268		Comunidad de agua canal san pedro	De hecho	
Canal mendez (itata)	2269		Comunidad de aguas canal dadinco	De hecho	
Canal pilancheo abajo	2270		Comunidad de aguas estero las pitras	De hecho	
Canal san martin	2271		Las pataguas	De hecho	
Comunidad de Aguas del Canal Maipon	2272	Río Itata	Comunidad de aguas paso de lo salas	De hecho	
Comunidad de Aguas del Canal La Vega II	2317	Río Itata	Santa rosa sur	De hecho	
Canal el coigüe	2318		Comunidad de Aguas Canal San Jose Sur	De hecho	
Comunidad de Aguas del Canal Vasquez (Niblinto)	2319	Río Itata	Comunidad de Aguas Canal Geldrino	De hecho	
Comunidad de Aguas del Canal San Rafael	2320	Río Itata	Canal boyen dos	De hecho	
Comunidad de Aguas del Canal Culenar Sur	2321	Río Itata	Reloca	De hecho	
Comunidad de Aguas del Canal Sandial	2322	Río Itata	Colonia bernardo o'higgins	De hecho	
Comunidad de Aguas del Canal Alfredo Quintana	2323	Río Itata	Oro verde	De hecho	

Nombre	N° Registro	Cuenca
Comunidad de Aguas del Canal Henriquez (Paso Alejo)	2324	Río Itata
Comunidad de Aguas del Canal Rosa Alegre	2325	Río Itata
Comunidad de Aguas del Canal Salazar (Estero Llolly)	2360	Río Itata
Comunidad de Aguas del Canal Santa Olga	2361	Río Itata
Comunidad de Aguas del Canal Pantanillo (Estero Temucotillo)	2362	Río Itata
Comunidad de Aguas del Canal Mayal	2363	Río Itata
Comunidad de Aguas del Canal Sucesion Soto	2364	Río Itata
Comunidad de Aguas del Canal Sandoval Muñoz	2365	Río Itata
Comunidad de Aguas del Canal Emelin Gutierrez	2366	Río Itata
Comunidad de Aguas del Canal Seguel Los Coigues	2367	Río Itata
Comunidad de Aguas del Canal Medina Los Coigues	2368	Río Itata
Comunidad de Aguas del Canal San Vicente Monte Ferrada	2369	Río Itata
Comunidad de Aguas del Canal Sucesion Sabino Rubilar	2370	Río Itata
Comunidad de Aguas del Canal Los Maitenes (Estero El Manzano)	2374	Río Itata

Nombre	N° Registro	Cuenca
Colonia bernardo o'higgins	De hecho	
Santa rita (chillan)	De hecho	
Comunidad de aguas canal capilla cox	De hecho	
Comunidad de aguas canal las dumas	De hecho	
Comunidad de aguas canal del medio	De hecho	
Comunidad de Aguas del Canal Gaona Perales y Ranchillo	De hecho	
Comunidad de aguas canal arancibia	De hecho	
Comunidad de aguas canal santa laura	De hecho	
Comunidad de aguas del canal monte blanco mendez	De hecho	
Comunidad de aguas rio claro (laja)	De hecho	
Comunidad de aguas canal villaman	De hecho	
Comunidad de aguas del canal la aguada	De hecho	
Viveros Gajardo , Luis Adrian	De hecho	

Cuadro 22. Listado de CA de las Regiones de La Araucanía, Los Ríos, Los Lagos y Aysén

Nombre	N° Registro	Región	Cuenca
Comunidad de Aguas del Canal Parronal	3242	Araucanía	Río Bio-Bío
Canal coilaco	405	Araucanía	
Comunidad de Aguas Canal Perquenco	511	Araucanía	
Comunidad de aguas canal lolenco	De hecho	Araucanía	
Comunidad de aguas canal buenos aires	De hecho	Araucanía	
Comunidad de aguas canal chacayal	De hecho	Araucanía	
Comunidad de aguas canal el parque ñipaco	De hecho	Araucanía	
Comunidad de aguas san gabriel-venecia	De hecho	Araucanía	
Comunidad de aguas los prados	De hecho	Araucanía	
Comunidad de aguas canal boquihue	De hecho	Araucanía	

Nombre	N° Registro	Región	Cuenca
Comunidad de aguas canal galilea	De hecho	Araucanía	
Comunidad de aguas codinhue (collinco)	De hecho	Araucanía	
Comunidad de aguas, canal itinento	De hecho	Araucanía	
Comunidad de drenaje mahuidanche	De hecho	Araucanía	
Comunidad de aguas hilario lienlaf	De hecho	Araucanía	
Comunidad de aguas condominio la union de pucon	De hecho	Araucanía	
Comunidad de aguas canal quepe norte	De hecho	Araucanía	
Comunidad de aguas canal itinento	De hecho	Araucanía	
Comunidad de aguas canal sandoval	De hecho	Araucanía	
Comunidad de aguas canal 21 de mayo	De hecho	Araucanía	

Nombre	Nº Registro	Región	Cuenca
Comunidad de aguas del canal chufquen	De hecho	Araucanía	
Comunidad de aguas canal collipulli	De hecho	Araucanía	
Comunidad de aguas chacaico huequen	De hecho	Araucanía	
Comunidad de aguas del canal quino	De hecho	Araucanía	
Canal quillen	De hecho	Araucanía	
Comunidad de aguas canal galilea	De hecho	Araucanía	
Comunidad de aguas canal santa elena	De hecho	Araucanía	
Comunidad de aguas llihuin	De hecho	Araucanía	
Comunidad de aguas sociedad canalística conquil	De hecho	Araucanía	
Asociación de canalistas antupiren	De hecho	Araucanía	
Comunidad de aguas manzanal	De hecho	Araucanía	
Comunidad de aguas chacaico huequen	De hecho	Araucanía	
Comunidad de aguas cristalinas	De hecho	De los Ríos	
Sociedad coyahue Ltda	De hecho	De Los Lagos	
German barrientos silva	De hecho	De Los Lagos	
Comunidad de drenaje quilanto puerto octay	De hecho	De Los Lagos	
Comunidad de aguas gonzalez	De hecho	De Los Lagos	
Dos esteros	De hecho	De Los Lagos	

Nombre	Nº Registro	Región	Cuenca
Comunidad de aguas canal lumaco	De hecho	Araucanía	
Comunidad de aguas codinhue (codihue)	De hecho	Araucanía	
Hector german arroyo salinas	De hecho	Araucanía	
Comunidad de aguas canal entre rios del estero ped	De hecho	Araucanía	
Comunidad de obras de drenaje del sector collico b	De hecho	Araucanía	
Drenaje superficial parcelas quepe quilantos	De hecho	Araucanía	
Comunidad de aguas ranquilco alto	De hecho	Araucanía	
Comunidad de aguas menbrillo rincon	De hecho	Araucanía	
Comunidad de aguas renaco	De hecho	Araucanía	
Comunidad de aguas chanquin	De hecho	Araucanía	
Comunidad de aguas reñalil - chihuaihuen	De hecho	Araucanía	
Comunidad de aguas pelehue (tolten)	De hecho	Araucanía	
Comunidad de aguas rio claro (aysen)	3237	Aysén	
Comunidad de aguas mano negra	3256	Aysén	
Canal Chile chico	1167	Aysén	
Comunidad de aguas estero el tamanguito	3236	Aysén	
Com. de aguas carretera austral ruta siete norte	De hecho	Aysén	
Comunidad de aguas rio ibañez	De hecho	Aysén	
Comunidad de aguas canal levican	De hecho	Aysén	